

ZARZĄDZENIE NR OI.0050.114.2015
Wójta Gminy Pawłowice
z dnia 21 września 2015 r. .

**w sprawie wyznaczenia miejsc przeznaczonych na bezpłatne umieszczanie
urzędowych obwieszczeń wyborczych i plakatów wszystkich komitetów
wyborczych w wyborach do Sejmu Rzeczypospolitej Polskiej
i do Senatu Rzeczypospolitej Polskiej, zarządzonych na dzień
25 października 2015 r.**

Na podstawie art. 114, w związku z art. 5 pkt 6, ustawy z dnia 5 stycznia 2011 r. – Kodeks wyborczy (Dz. U. Nr 21, poz. 112, Nr 26, poz. 134, Nr 94, poz. 550, Nr 102, poz. 588, Nr 134, poz. 777, Nr 147, poz. 881, Nr 149, poz. 889, Nr 171, poz. 1016 i Nr 217, poz. 1281, z 2012 r. poz. 849, 951 i 1529, z 2014 r. poz. 179, 180 i 1072 oraz z 2015 poz. 1043, 1044 i 1045) zarządza się, co następuje:

§ 1

Wyznacza się na obszarze Gminy Pawłowice miejsca przeznaczone na bezpłatne umieszczanie urzędowych obwieszczeń wyborczych i plakatów wszystkich komitetów wyborczych. Wykaz miejsc stanowi załącznik do zarządzenia.

§ 2

Wykonanie zarządzenia powierzam Sekretarzowi Gminy.

§ 3

Zarządzenie podlega podaniu do publicznej wiadomości na tablicach ogłoszeń w Urzędzie Gminy Pawłowice, na terenie sołectw i Osiedla oraz w BIP Gminy Pawłowice.

§ 4

Zarządzenie wchodzi w życie z dniem podpisania.

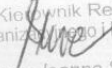
WÓJT

Franciszek Dziendziel

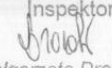
Rozdzielnik:


1. Rejestr zarządzeń
2. Krajowe Biuro Wyborcze
Delegatura w Bielsku - Białej
3. A/a

Kierownik Referatu
Organizacji i Informatyki


mgr Joanna Śmieja

Inspektor


Małgorzata Drozdziok


Ryszard Ostrowski
RADCA PRAWNY
Kt. 2104

Wykaz miejsc na obszarze Gminy Pawłowice, przeznaczonych na bezpłatne umieszczanie urzędowych obwieszczeń wyborczych i plakatów wszystkich komitetów wyborczych w wyborach do Sejmu Rzeczypospolitej Polskiej i do Senatu Rzeczypospolitej Polskiej, w dniu 25 października 2015 r.

Lp.	Miejsca na obszarze Gminy Pawłowice, przeznaczone na bezpłatne umieszczanie urzędowych obwieszczeń wyborczych
1.	Pawłowice: <ul style="list-style-type: none">- słup ul. Zjednoczenia 60 przy Urzędzie Gminy Pawłowice;- gabloty reklamowe – 2 przystanki: <i>Pawłowice Centrum TARG</i> zlokalizowane na zajezdni dla autobusów;
2.	Pawłowice - Osiedle: <ul style="list-style-type: none">- tablica ul. Górnicza przy bloku nr 14;- tablica przy deptaku na wysokości budynku Polna nr 19;- tablica ul. Ludowego Wojska Polskiego przy Spółdzielni Mieszkaniowej;- gablota reklamowa - przystanek: <i>Pawłowice Osiedle</i> (w kierunku Jastrzębia Zdroju) – zlokalizowany przy drodze wojewódzkiej nr 933;
3.	Pniówek: <ul style="list-style-type: none">- tablica ul. Krucza przy budynku nr 45;- gablota reklamowa - przystanek: <i>Pniówek KWK</i> – zlokalizowany przy drodze gminnej ul. Kruczej;
4.	Golasowice: <ul style="list-style-type: none">- tablica ul. Kraszewskiego przy budynku OSP;- gablota reklamowa - przystanek: <i>Golasowice Pętla</i> - zlokalizowany przy drodze powiatowej ul. Z. Nałkowskiej (obok Szkoły Podstawowej);
5.	Pielgrzymowice: <ul style="list-style-type: none">- tablica ul. Golasowicka przy sklepach;- tablica ul. Generała Sikorskiego przy sklepie- gablota reklamowa - przystanek: <i>Pielgrzymowice II Bar</i> – zlokalizowany przy drodze powiatowej ul. Zebrzydowicka;
6.	Jarząbkowice: <ul style="list-style-type: none">- tablica ul. Rolnicza przy Domu Ludowym;- gablota reklamowa - przystanek: <i>Jarząbkowice II Sklep</i> – zlokalizowany przy drodze gminnej ul. Rolniczej;
7.	Warszowice: <ul style="list-style-type: none">- tablica ul. Pszczyńska przy cmentarzu;- gablota reklamowa - przystanek: <i>Warszowice Wiadukt</i> – zlokalizowany przy drodze powiatowej ul. Pszczyńskiej (obok Kościoła Katolickiego);
8.	Krzyżowice: <ul style="list-style-type: none">- tablica ul. Szkolna przy Zespole Szkolno – Przedszkolnym;- gablota reklamowa - przystanek: <i>Krzyżowice Kościół</i> – zlokalizowany przy drodze powiatowej ul. Zwycięstwa.


inspektor

Małgorzata Drozdziok

Lp.	Miejsca na obszarze Gminy Pawłowice, przeznaczone na bezpłatne umieszczanie plakatów wszystkich komitetów wyborczych
1.	Pawłowice: - tablica przy Kościele p.w. Św. Jana Chrzciciela; - słup ul. Zjednoczenia obok piekarni;
2.	Pawłowice - Osiedle: - słup ul. Polna; - słup ul. Górnicza przy bloku nr 7; - słup ul. Górnicza przy Ośrodku Zdrowia; - słup ul. Górnicza przy bloku nr 4; - słup ul. Pukowca przy ZSO;
3.	Pniówek: - słup ul. Krucza na przeciw budynku nr 51; - tablica ul. Krucza przy przystanku autobusowym;
4.	Golasowice: - słup przy DW 938 - skrzyżowanie z ul. Prusa; - słup ul. Kraszewskiego przy sklepie; - tablica ul. Zawadzkiego przy przystanku autobusowym; - tablica ul. Korczaka przy Ośrodku Zdrowia;
5.	Pielgrzymowice: - słup ul. Zebrzydowicka przy OSP; - tablica przy kościele, ul. Krzyżowa; - tablica przy Banku Spółdzielczym ul. Golasowicka;
6.	Jarząbkowice: - tablica ul. Wiejska przy bloku; - tablica ul. Rolnicza przy sklepie;
7.	Warszawice: - słup ul. Pszczyńska przy cmentarzu; - tablica ul. Pszczyńska przy Szkole Podstawowej; - tablica ul. Boryńska;
8.	Krzyżowice - tablica ul. Zwycięstwa przy kościele; - słup ul. Ligonia – przy sklepie.

WÓJT


Franciszek Dziendziel


Inspektor
Drozdziok
Małgorzata Drozdziok