

Zawiadomienie
Zawiadamia się mieszkańców, że XLII sesja Rady Gminy Pawłowice
odbędzie się 29 listopada 2022 r. o godz. 15⁰⁰

w Urzędzie Gminy Pawłowice – sala narad Rady Gminy.

Sesja będzie transmitowana on-line za pomocą systemu eSesjaTV. Link do transmisji znajduje się na stronie: www.pawlowice.pl (widoczny na dole strony). Zapraszam do obserwowania obrad w formie zdalnej.

Przewodniczący Rady

Damian Herman

Porządek obrad

1. Otwarcie i stwierdzenie prawomocności.
2. Przedstawienie porządku obrad.
3. Zatwierdzenie protokołu z XLI sesji z dnia 25 października 2022 r.
4. Przedstawienie wykazu pism, jakie wpłynęły do Rady Gminy w okresie międzysesyjnym.
5. Informacja o działalności Urzędu Gminy i jednostek organizacyjnych w okresie międzysesyjnym.
6. Informacja o pracach komisji Rady Gminy w okresie międzysesyjnym.
7. Podjęcie uchwały w sprawie zmian w Wieloletniej Prognozie Finansowej Gminy Pawłowice na lata 2022-2028.
8. Podjęcie uchwały w sprawie zmiany uchwały Nr XXXIII/337/2021 Rady Gminy Pawłowice w sprawie uchwalenia budżetu gminy Pawłowice na 2022 rok.
9. Podjęcie uchwały w sprawie udzielenia pomocy finansowej Powiatowi Pszczyńskiemu na realizację zadania inwestycyjnego: „Przebudowa dróg powiatowych ul. Zjednoczenia i ul. Pszczyńskiej w Pawłowicach”.
10. Podjęcie uchwały w sprawie analizy zmian w zagospodarowaniu przestrzennym gminy Pawłowice wraz z oceną aktualności studium uwarunkowań i kierunków zagospodarowania przestrzennego oraz obowiązujących miejscowych planów zagospodarowania przestrzennego.
11. Podjęcie uchwały w sprawie przyjęcia „Programu współpracy Gminy Pawłowice na rok 2023 z organizacjami pozarządowymi i innymi podmiotami w rozumieniu przepisów ustawy o działalności pożytku publicznego i o wolontariacie”.
12. Informacje Wójta i Przewodniczącego Rady.
13. Wolne głosy i wnioski.
14. Zakończenie obrad.

Projekt

z dnia

**UCHWAŁA NR XLII / /2022
RADY GMINY PAWŁOWICE**

z dnia 29 listopada 2022 r.

w sprawie zmian w Wieloletniej Prognozie Finansowej Gminy Pawłowice na lata 2022–2028

Na podstawie art. 18 ust. 2 pkt 15 ustawy z dnia 8 marca 1990 r. o samorządzie gminnym (tekst jednolity Dz. U. z 2022 r. poz. 559 ze zm.) oraz art. 226, art. 227, art. 228, art. 229, art. 230 ust. 6, art. 232 oraz art. 242 - 243 ustawy z dnia 27 sierpnia 2009 r. o finansach publicznych (tekst jednolity Dz. U. z 2022 r. poz. 1634 ze zmianami) po uzyskaniu pozytywnej opinii Komisji Gospodarki i Mienia Komunalnego oraz Komisji Działalności Społecznej

**Rada Gminy Pawłowice
uchwała**

§ 1. W uchwale nr XXXIII/336/2021 z dnia 14 grudnia 2021 roku w sprawie Wieloletniej Prognozy Finansowej Gminy Pawłowice na lata 2022- 2028 wprowadza się następujące zmiany:

- 1) załącznik nr 1 „Wieloletnia Prognoza Finansowa Gminy Pawłowice na lata 2022-2028” otrzymuje brzmienie określone w załączniku nr 1 do niniejszej uchwały,
- 2) załącznik nr 2 „Wykaz przedsięwzięć realizowanych w latach 2022-2028” otrzymuje brzmienie określone w załączniku nr 2 do niniejszej uchwały,
- 3) „Objaśnienia zmian wartości przyjętych w Wieloletniej Prognozie Finansowej Gminy Pawłowice na lata 2022 - 2028 ” zawiera załącznik nr 3 do niniejszej uchwały.

§ 2. Wykonanie uchwały powierza się Wójtowi Gminy Pawłowice.

§ 3. Uchwała wchodzi w życie z dniem podjęcia.

Wieloletnia prognoza finansowa jednostki samorządu terytorialnego ¹⁾

Ustalona na lata 2022–2025 relacja z art. 243 (poz. 8.3, 8.3.1, 8.4 i 8.4.1) została obliczona według średniej 3-letniej

Załącznik Nr 1 do Uchwały nr XLII/ / 2022 Rady Gminy Pawłowice z dnia 29 listopada 2022 roku

Wyszczególnienie	Dochody ogółem ^X	z tego:										
		Dochody bieżące ^X	z tego:							Dochody majątkowe ^X	w tym:	
			dochody z tytułu udziału we wpływach z podatku dochodowego od osób fizycznych	dochody z tytułu udziału we wpływach z podatku dochodowego od osób prawnych	z subwencji ogólnej	z tytułu dotacji i środków przeznaczonych na cele bieżące ^{X 3)}	pozostałe dochody bieżące ⁴⁾	w tym:	ze sprzedaży majątku ^X		z tytułu dotacji oraz środków przeznaczonych na inwestycje	
Lp	1	1.1	1.1.1	1.1.2	1.1.3	1.1.4	1.1.5	1.1.5.1	1.2	1.2.1	1.2.2	
2022	142 093 003,81	130 545 916,73	23 391 569,57	2 846 423,00	30 235 799,00	28 366 812,44	45 705 312,72	28 000 000,00	11 547 087,08	52 000,00	11 476 087,08	
2023	113 817 245,51	101 850 980,11	20 550 000,00	2 850 000,00	29 000 000,00	7 150 980,11	42 300 000,00	28 000 000,00	11 966 265,40	0,00	11 966 265,40	
2024	105 004 650,44	101 730 000,00	21 000 000,00	2 500 000,00	29 000 000,00	6 930 000,00	42 300 000,00	28 000 000,00	3 274 650,44	0,00	3 274 650,44	
2025	101 730 000,00	101 730 000,00	21 000 000,00	2 500 000,00	29 000 000,00	6 930 000,00	42 300 000,00	28 000 000,00	0,00	0,00	0,00	
2026	101 730 000,00	101 730 000,00	21 000 000,00	2 500 000,00	29 000 000,00	6 930 000,00	42 300 000,00	28 000 000,00	0,00	0,00	0,00	
2027	101 730 000,00	101 730 000,00	21 000 000,00	2 500 000,00	29 000 000,00	6 930 000,00	42 300 000,00	28 000 000,00	0,00	0,00	0,00	
2028	101 730 000,00	101 730 000,00	21 000 000,00	2 500 000,00	29 000 000,00	6 930 000,00	42 300 000,00	28 000 000,00	0,00	0,00	0,00	

¹⁾ Wzór może być stosowany także w układzie pionowym, w którym poszczególne pozycje są przedstawione w kolumnach, a lata w wierszach.

²⁾ Zgodnie z art. 227 ustawy z dnia 27 sierpnia 2009 r. o finansach publicznych (Dz. U. z 2019 r. poz. 869, z późn. zm.), zwanej dalej „ustawą”, wieloletnia prognoza finansowa obejmuje okres roku budżetowego oraz co najmniej trzech kolejnych lat. W sytuacji dłuższego okresu prognozowania finansowego wzór stosuje się dla lat wykraczających poza minimalny (4-letni) okres prognozy, wynikający z art. 227 ustawy.

³⁾ W pozycji wykazuje się dochody o charakterze celowym, które jednostka otrzymuje od podmiotów zewnętrznych. W szczególności pozycja obejmuje dotacje celowe z budżetu państwa na zadania bieżące oraz dotacje i środki na finansowanie wydatków bieżących na realizację zadań finansowanych z udziałem środków, o których mowa w art. 5 ust. 1 pkt 2 i 3 ustawy. W pozycji nie wykazuje się natomiast dochodów związanych ze szczególnymi zasadami wykonywania budżetu jednostki wynikającymi z odrębnych ustaw, o których mowa w art. 237 ust. 1 ustawy.

⁴⁾ W pozycji wykazuje się pozostałe dochody bieżące w szczególności kwoty podatków i opłat lokalnych.

Wyszczególnienie	Wydatki ogółem ^x	z tego:										
		Wydatki bieżące ^x	w tym:							Wydatki majątkowe ^x	w tym:	
			na wynagrodzenia i składki od nich naliczane	z tytułu poręczeń i gwarancji ^x	w tym:	wydatki na obsługę długu ^x	w tym:					
					gwarancje i poręczenia podlegające wyłączeniu z limitu spłaty zobowiązań, o którym mowa w art. 243 ustawy ^x		odsetki i dyskonto podlegające wyłączeniu z limitu spłaty zobowiązań, o którym mowa w art. 243 ustawy, w terminie nie dłuższym niż 90 dni po zakończeniu programu, projektu lub zadania i otrzymaniu refundacji z tych środków (bez odsetek i dyskonta od zobowiązań na wkład krajowy) ^x	odsetki i dyskonto podlegające wyłączeniu z limitu spłaty zobowiązań, o którym mowa w art. 243 ustawy, z tytułu zobowiązań zaciągniętych na wkład krajowy ^x	pozostałe odsetki i dyskonto podlegające wyłączeniu z limitu spłaty zobowiązań, o którym mowa w art. 243 ustawy ^x		Inwestycje i zakupy inwestycyjne, o których mowa w art. 236 ust. 4 pkt 1 ustawy	wydatki o charakterze dotacyjnym na inwestycje i zakupy inwestycyjne
2.1	2.1.1	2.1.2	2.1.2.1	2.1.3	2.1.3.1	2.1.3.2	2.1.3.3	2.2	2.2.1	2.2.1.1		
Lp	2	2.1	2.1.1	2.1.2	2.1.2.1	2.1.3	2.1.3.1	2.1.3.2	2.1.3.3	2.2	2.2.1	2.2.1.1
2022	168 919 386,52	121 721 302,62	49 158 971,59	0,00	0,00	150 000,00	0,00	0,00	0,00	47 198 083,90	47 198 083,90	11 459 955,99
2023	112 384 745,51	92 224 980,11	45 500 000,00	0,00	0,00	109 000,00	0,00	0,00	0,00	20 159 765,40	20 159 765,40	2 430 000,00
2024	103 993 150,44	92 500 000,00	46 000 000,00	0,00	0,00	68 000,00	0,00	0,00	0,00	11 493 150,44	11 493 150,44	730 000,00
2025	100 878 707,00	93 000 000,00	46 500 000,00	0,00	0,00	37 000,00	0,00	0,00	0,00	7 878 707,00	7 878 707,00	1 900 000,00
2026	101 205 175,00	93 500 175,00	47 000 000,00	0,00	0,00	15 000,00	0,00	0,00	0,00	7 705 000,00	7 705 000,00	2 600 000,00
2027	101 555 000,00	94 000 000,00	47 500 000,00	0,00	0,00	3 000,00	0,00	0,00	0,00	7 555 000,00	7 555 000,00	1 900 000,00
2028	101 730 000,00	94 500 000,00	48 000 000,00	0,00	0,00	0,00	0,00	0,00	0,00	7 230 000,00	7 230 000,00	1 800 000,00

Wyszczególnienie	Wynik budżetu ^x	w tym:	Przychody budżetu ^x	z tego:					
		Kwota prognozowanej nadwyżki budżetu przeznaczana na spłatę kredytów, pożyczek i wykup papierów wartościowych ⁵⁾		Kredyty, pożyczki, emisja papierów wartościowych ^x	w tym:	Nadwyżka budżetowa z lat ubiegłych ^{x 6)}	w tym:	Wolne środki, o których mowa w art. 217 ust. 2 pkt 6 ustawy ^x	w tym:
					na pokrycie deficytu budżetu ^x		na pokrycie deficytu budżetu ^x		na pokrycie deficytu budżetu ^x
Lp	3	3.1	4	4.1	4.1.1	4.2	4.2.1	4.3	4.3.1
2022	-26 826 382,71	0,00	27 907 882,71	1 400 000,00	1 400 000,00	24 838 103,36	23 756 603,36	1 669 779,35	1 669 779,35
2023	1 432 500,00	1 432 500,00	0,00	0,00	0,00	0,00	0,00	0,00	0,00
2024	1 011 500,00	1 011 500,00	0,00	0,00	0,00	0,00	0,00	0,00	0,00
2025	851 293,00	851 293,00	0,00	0,00	0,00	0,00	0,00	0,00	0,00
2026	524 825,00	524 825,00	0,00	0,00	0,00	0,00	0,00	0,00	0,00
2027	175 000,00	175 000,00	0,00	0,00	0,00	0,00	0,00	0,00	0,00
2028	0,00	0,00	0,00	0,00	0,00	0,00	0,00	0,00	0,00

⁵⁾ Inne przeznaczenie nadwyżki budżetowej wymaga określenia w objaśnieniach do wieloletniej prognozy finansowej.

⁶⁾ W pozycji należy ująć środki pieniężne znajdujące się na rachunku budżetu pochodzące z nadwyżek poprzednich budżetów, łącznie z niewykorzystanymi środkami, o których mowa w art. 217 ust. 2 pkt 8 ustawy.

Wyszczególnienie	z tego:				Rozchody budżetu ^x	z tego:			
	Splaty udzielonych pożyczek w latach ubiegłych ^x	w tym:	Inne przychody niezwiązane z zaciągnięciem długu ^{x 7)}	w tym:		Splaty rat kapitałowych kredytów i pożyczek oraz wykup papierów wartościowych ^x	w tym:		
		na pokrycie deficytu budżetu ^x		na pokrycie deficytu budżetu ^x			łączna kwota przypadających na dany rok kwot ustawowych wyłączeń z limitu splaty zobowiązań ^x	z tego:	
								kwota przypadających na dany rok kwot wyłączeń określonych w art. 243 ust. 3 ustawy ^x	kwota przypadających na dany rok kwot wyłączeń określonych w art. 243 ust. 3a ustawy ^x
Lp	4.4	4.4.1	4.5	4.5.1	5	5.1	5.1.1	5.1.1.1	5.1.1.2
2022	0,00	0,00	0,00	0,00	1 081 500,00	1 081 500,00	0,00	0,00	0,00
2023	0,00	0,00	0,00	0,00	1 432 500,00	1 432 500,00	0,00	0,00	0,00
2024	0,00	0,00	0,00	0,00	1 011 500,00	1 011 500,00	0,00	0,00	0,00
2025	0,00	0,00	0,00	0,00	851 293,00	851 293,00	0,00	0,00	0,00
2026	0,00	0,00	0,00	0,00	524 825,00	524 825,00	0,00	0,00	0,00
2027	0,00	0,00	0,00	0,00	175 000,00	175 000,00	0,00	0,00	0,00
2028	0,00	0,00	0,00	0,00	0,00	0,00	0,00	0,00	0,00

⁷⁾ W pozycji należy ująć w szczególności przychody pochodzące z prywatyzacji majątku jednostki samorządu terytorialnego.

Wyszczególnienie	Rozchody budżetu, z tego:						Kwota długu ^x	w tym: kwota długu, którego planowana spłata dokona się z wydatków ^x	Relacja zrównoważenia wydatków bieżących, o której mowa w art. 242 ustawy	
	łączna kwota przypadających na dany rok kwot ustawowych wyłączeń z limitu spłaty zobowiązań, z tego:								Różnica między dochodami bieżącymi a wydatkami bieżącymi ^x	Różnica między dochodami bieżącymi, skorygowanymi o środki ⁸⁾ a wydatkami bieżącymi ^x
	kwota wyłączeń z tytułu wcześniejszej spłaty zobowiązań, określonych w art. 243 ust. 3b ustawy	z tego:			kwota przypadających na dany rok kwot pozostałych ustawowych wyłączeń z limitu spłaty zobowiązań ^x	Inne rozchody niezwiązane ze spłatą długu ^x				
środkami nowego zobowiązania		wolnymi środkami, o których mowa w art. 217 ust. 2 pkt 6 ustawy	innymi środkami							
Lp	5.1.1.3	5.1.1.3.1	5.1.1.3.2	5.1.1.3.3	5.1.1.4	5.2	6	6.1	7.1	7.2
2022	0,00	0,00	0,00	0,00	0,00	0,00	3 995 118,00	0,00	8 824 614,11	35 332 496,82
2023	x	x	x	x	0,00	0,00	2 562 618,00	0,00	9 626 000,00	9 626 000,00
2024	x	x	x	x	0,00	0,00	1 551 118,00	0,00	9 230 000,00	9 230 000,00
2025	x	x	x	x	0,00	0,00	699 825,00	0,00	8 730 000,00	8 730 000,00
2026	x	x	x	x	0,00	0,00	175 000,00	0,00	8 229 825,00	8 229 825,00
2027	x	x	x	x	0,00	0,00	0,00	0,00	7 730 000,00	7 730 000,00
2028	x	x	x	x	0,00	0,00	0,00	0,00	7 230 000,00	7 230 000,00

⁸⁾ Skorygowanie o środki dotyczy określonego w art. 242 ustawy powiększenia o odpowiednie dla roku prognozy przychody wskazane w art. 217 ust. 2 ustawy. Skutki finansowe wyłączeń ograniczenia, o którym mowa w art. 242 ustawy, zawarte w innych ustawach należy ująć w objaśnieniach dołączanych do wieloletniej prognozy finansowej zgodnie z art. 226 ust. 2a ustawy.

Wyszczególnienie	Wskaźnik spłaty zobowiązań						
	Relacja określona po lewej stronie nierówności we wzorze, o którym mowa w art. 243 ust. 1 ustawy (po uwzględnieniu zobowiązań związku współtworzonego przez jednostkę samorządu terytorialnego oraz po uwzględnieniu ustawowych wyłączeń przypadających na dany rok) ^X	Relacja określona po prawej stronie nierówności we wzorze, o którym mowa w art. 243 ust. 1 ustawy, ustalona dla danego roku (wskaźnik jednoroczny) ^X		Dopuszczalny limit spłaty zobowiązań określony po prawej stronie nierówności we wzorze, o którym mowa w art. 243 ustawy, po uwzględnieniu ustawowych wyłączeń, obliczony w oparciu o plan 3 kwartału roku poprzedzającego pierwszy rok prognozy (wskaźnik ustalony w oparciu o średnią arytmetyczną z poprzednich lat) ^X	Dopuszczalny limit spłaty zobowiązań określony po prawej stronie nierówności we wzorze, o którym mowa w art. 243 ustawy, po uwzględnieniu ustawowych wyłączeń, obliczony w oparciu o wykonanie roku poprzedzającego pierwszy rok prognozy (wskaźnik ustalony w oparciu o średnią arytmetyczną z poprzednich lat) ^X	Informacja o spełnieniu wskaźnika spłaty zobowiązań określonego w art. 243 ustawy, po uwzględnieniu zobowiązań związku współtworzonego przez jednostkę samorządu terytorialnego oraz po uwzględnieniu ustawowych wyłączeń, obliczonego w oparciu o plan 3 kwartałów roku poprzedzającego rok budżetowy ^X	Informacja o spełnieniu wskaźnika spłaty zobowiązań określonego w art. 243 ustawy, po uwzględnieniu zobowiązań związku współtworzonego przez jednostkę samorządu terytorialnego oraz po uwzględnieniu ustawowych wyłączeń, obliczonego w oparciu o wykonanie roku poprzedzającego rok budżetowy ^X
Lp	8.1	8.2		8.3	8.3.1	8.4	8.4.1
2022	1,21%	8,98%	9,03%	21,08%	27,84%	TAK	TAK
2023	1,63%	10,70%	10,70%	13,31%	20,07%	TAK	TAK
2024	1,14%	9,92%	9,92%	8,88%	15,65%	TAK	TAK
2025	0,94%	9,35%	x	9,88%	9,88%	TAK	TAK
2026	0,57%	8,80%	x	14,53%	17,40%	TAK	TAK
2027	0,19%	8,26%	x	11,21%	14,08%	TAK	TAK
2028	0,00%	7,63%	x	8,98%	11,85%	TAK	TAK

Ustalona na lata 2022–2025 relacja z art. 243 (poz. 8.3, 8.3.1, 8.4 i 8.4.1) została obliczona według średniej 3-letniej

Wyszczególnienie	Finansowanie programów, projektów lub zadań realizowanych z udziałem środków, o których mowa w art. 5 ust. 1 pkt 2 i 3 ustawy								
	Dochody bieżące na programy, projekty lub zadania finansowane z udziałem środków, o których mowa w art. 5 ust. 1 pkt 2 i 3 ustawy ^x	w tym:		Dochody majątkowe na programy, projekty lub zadania finansowane z udziałem środków, o których mowa w art. 5 ust. 1 pkt 2 i 3 ustawy	w tym:		Wydatki bieżące na programy, projekty lub zadania finansowane z udziałem środków, o których mowa w art. 5 ust. 1 pkt 2 i 3 ustawy ^x	w tym:	
		Dotacje i środki o charakterze bieżącym na realizację programu, projektu lub zadania finansowanego z udziałem środków, o których mowa w art. 5 ust. 1 pkt 2 ustawy ^x	w tym:		Dochody majątkowe na programy, projekty lub zadania finansowane z udziałem środków, o których mowa w art. 5 ust. 1 pkt 2 ustawy	w tym:		Wydatki bieżące na programy, projekty lub zadania finansowane z udziałem środków, o których mowa w art. 5 ust. 1 pkt 2 ustawy ^x	w tym:
			środki określone w art. 5 ust. 1 pkt 2 ustawy			środki określone w art. 5 ust. 1 pkt 2 ustawy			środki określone w art. 5 ust. 1 pkt 2 ustawy
Lp	9.1	9.1.1	9.1.1.1	9.2	9.2.1	9.2.1.1	9.3	9.3.1	9.3.1.1
2022	752 471,56	752 471,56	629 459,66	7 856 553,34	7 856 553,34	7 856 553,34	949 293,79	949 293,79	848 135,28
2023	87 140,03	87 140,03	84 176,71	2 191 614,97	2 191 614,97	2 191 614,97	484 040,48	484 040,48	379 898,02
2024	0,00	0,00	0,00	0,00	0,00	0,00	104 653,34	104 653,34	52 004,02
2025	0,00	0,00	0,00	0,00	0,00	0,00	96 468,18	96 468,18	17 772,39
2026	0,00	0,00	0,00	0,00	0,00	0,00	99 218,33	99 218,33	7 157,12
2027	0,00	0,00	0,00	0,00	0,00	0,00	96 706,99	96 706,99	4 771,20
2028	0,00	0,00	0,00	0,00	0,00	0,00	0,00	0,00	0,00

Wyszczególnienie	Informacje uzupełniające o wybranych kategoriach finansowych									
	Wydatki majątkowe na programy, projekty lub zadania finansowane z udziałem środków, o których mowa w art. 5 ust. 1 pkt 2 i 3 ustawy	w tym:		Wydatki objęte limitem, o którym mowa w art. 226 ust. 3 pkt 4 ustawy	z tego:		Wydatki bieżące na pokrycie ujemnego wyniku finansowego samodzielnego publicznego zakładu opieki zdrowotnej	Wydatki na spłatę zobowiązań przejmowanych w związku z likwidacją lub przekształceniem samodzielnego publicznego zakładu opieki zdrowotnej	Kwota zobowiązań związku współtworzonego przez jednostkę samorządu terytorialnego przypadających do spłaty w danym roku budżetowym, podlegająca doliczeniu zgodnie z art. 244 ustawy ^x	Kwota zobowiązań wynikających z przejęcia przez jednostkę samorządu terytorialnego zobowiązań po likwidowanych i przekształcanych samorządowych osobach prawnych
		Wydatki majątkowe na programy, projekty lub zadania finansowane z udziałem środków, o których mowa w art. 5 ust. 1 pkt 2 ustawy	w tym:		bieżące	majątkowe				
			finansowane środkami określonymi w art. 5 ust. 1 pkt 2 ustawy							
Lp	9.4	9.4.1	9.4.1.1	10.1	10.1.1	10.1.2	10.2	10.3	10.4	10.5
2022	10 257 902,07	10 257 902,07	7 760 060,12	43 820 958,16	5 650 142,59	38 170 815,57	0,00	0,00	0,00	0,00
2023	0,00	0,00	0,00	26 123 690,91	6 024 040,48	20 099 650,43	0,00	0,00	0,00	0,00
2024	0,00	0,00	0,00	10 709 303,78	104 653,34	10 604 650,44	0,00	0,00	0,00	0,00
2025	0,00	0,00	0,00	7 896 468,18	96 468,18	7 800 000,00	0,00	0,00	0,00	0,00
2026	0,00	0,00	0,00	7 199 218,33	99 218,33	7 100 000,00	0,00	0,00	0,00	0,00
2027	0,00	0,00	0,00	4 896 706,99	96 706,99	4 800 000,00	0,00	0,00	0,00	0,00
2028	0,00	0,00	0,00	2 800 000,00	0,00	2 800 000,00	0,00	0,00	0,00	0,00

Wyszczególnienie	Informacje uzupełniające o wybranych kategoriach finansowych										
	Splaty, o których mowa w poz. 5.1, wynikające wyłącznie z tytułu zobowiązań już zaciągniętych ^x	Wydatki zmniejszające dług ^x	w tym:				Wydatki z tytułu wymagalnych poręczeń i gwarancji ^x	Kwota wzrostu(+)/spadku(-) kwoty długu wynikająca z operacji niekasowych (m.in. umorzenia, różnice kursowe)	Wcześniejsza splata zobowiązań, wyłączona z limitu splaty zobowiązań, dokonywana w formie wydatków budżetowych	Wykup papierów wartościowych, splaty rat kredytów i pożyczek wraz z należnymi odsetkami i dyskontem, odpowiednio emitowanych lub zaciągniętych do równowartości kwoty ubytku w wykonanych dochodach jednostki samorządu terytorialnego będącego skutkiem wystąpienia COVID-19 ^x	Wydatki bieżące podlegające wyłączeniu z limitu splaty zobowiązań ⁹⁾
			splata zobowiązań wymagalnych z lat poprzednich, innych niż w poz. 10.7.3 ^x	splata zobowiązań zaliczanych do tytułu dłużnego – kredyt i pożyczka ^x	w tym:						
					zobowiązań zaciągniętych po dniu 1 stycznia 2019 r. ^x	dokonywana w formie wydatku bieżącego ^x					
Lp	10.6	10.7	10.7.1	10.7.2	10.7.2.1	10.7.2.1.1	10.7.3	10.8	10.9	10.10	10.11
2022	1 081 500,00	0,00	0,00	0,00	0,00	0,00	0,00	0,00	0,00	0,00	0,00
2023	1 432 500,00	0,00	0,00	0,00	0,00	0,00	0,00	0,00	x	0,00	0,00
2024	1 011 500,00	0,00	0,00	0,00	0,00	0,00	0,00	0,00	x	0,00	0,00
2025	851 293,00	0,00	0,00	0,00	0,00	0,00	0,00	0,00	x	0,00	0,00
2026	524 825,00	0,00	0,00	0,00	0,00	0,00	0,00	0,00	x	0,00	0,00
2027	175 000,00	0,00	0,00	0,00	0,00	0,00	0,00	0,00	x	0,00	0,00
2028	0,00	0,00	0,00	0,00	0,00	0,00	0,00	0,00	x	0,00	0,00

⁹⁾ W pozycji należy ująć kwoty wydatków bieżących, o które zostają pomniejszone wydatki bieżące budżetu przy wyliczeniu limitu splaty zobowiązań określonego po prawej stronie nierówności we wzorze, o którym mowa w art. 243 ustawy, na podstawie odrębnych ustaw, bez wydatków bieżących na obsługę długu. W szczególności należy ująć wydatki poniesione w celu realizacji zadań związanych z przeciwdziałaniem COVID-19.

* Informacje zawarte w tej części wieloletniej prognozy finansowej, w tym o spełnieniu relacji określonej w art. 243 ustawy zostaną automatycznie wygenerowane przez aplikację wskazaną przez Ministra Finansów, o której mowa w § 4 ust. 1, na podstawie danych historycznych oraz prognozowanych przez jednostkę samorządu terytorialnego. Automatyczne wyliczenia danych na podstawie wartości historycznych i prognozowanych przez jednostkę samorządu terytorialnego dotyczą w szczególności także pozycji 8.3 – 8.3.1 i pozycji z sekcji 12.

^x - pozycje oznaczone symbolem „x” sporządza się na okres prognozy kwoty długu, zgodnie z art. 227 ust. 2 ustawy. Okres ten nie podlega wydłużeniu w sytuacji planowania wydatków z tytułu niewymagalnych poręczeń i gwarancji. W przypadku planowania wydatków z tytułu niewymagalnych poręczeń i gwarancji w okresie dłuższym niż okres, na który zaciągnięto oraz planuje się zaciągnąć zobowiązania dłużne, informację o wydatkach z tytułu niewymagalnych poręczeń i gwarancji, wykraczających poza wspomniany okres, należy zamieścić w objaśnieniach do wieloletniej prognozy finansowej.

Wykaz przedsięwzięć do WPF

Załącznik Nr 2 do Uchwały nr XLII/ / 2022 Rady Gminy Pawłowice z dnia 29 listopada 2022 roku

kwoty w zł

L.p.	Nazwa i cel	Jednostka odpowiedzialna lub koordynująca	Okres realizacji		Łączne nakłady finansowe	Limit 2022	Limit 2023	Limit 2024	Limit 2025	Limit 2026
			Od	Do						
1	Wydatki na przedsięwzięcia-ogółem (1.1+1.2+1.3)				116 520 621,98	43 820 958,16	26 123 690,91	10 709 303,78	7 896 468,18	7 199 218,33
1.a	- wydatki bieżące				14 500 389,58	5 650 142,59	6 024 040,48	104 653,34	96 468,18	99 218,33
1.b	- wydatki majątkowe				102 020 232,40	38 170 815,57	20 099 650,43	10 604 650,44	7 800 000,00	7 100 000,00
1.1	Wydatki na programy, projekty lub zadania związane z programami realizowanymi z udziałem środków, o których mowa w art.5 ust.1 pkt 2 i 3 ustawy z dnia 27 sierpnia 2009.r. o finansach publicznych (Dz.U.Nr 157, poz.1240,z późn.zm.), z tego:				13 949 538,05	11 103 695,86	484 040,48	104 653,34	96 468,18	99 218,33
1.1.1	- wydatki bieżące				2 139 863,06	845 793,79	484 040,48	104 653,34	96 468,18	99 218,33
1.1.1.1	Kształcimy zawodowców- odpowiadamy na realne zapotrzebowanie rynku pracy - dostosowanie oferty kształcenia do lokalnego rynku pracy	Zespół Szkół Ogólnokształcących w Pawłowicach	2020	2022	419 312,50	181 558,92	0,00	0,00	0,00	0,00
1.1.1.2	Czyste środowisko łączy narody - projekt z programu Erasmus+ - kształtowanie trwałych postaw proekologicznych u uczniów	Zespół Szkół Ogólnokształcących w Pawłowicach	2021	2023	169 001,18	113 541,33	33 800,23	0,00	0,00	0,00
1.1.1.3	Poznawanie przez doświadczenie - wzrost kompetencji kluczowych niezbędnych na rynku pracy	Zespół Szkolno-Przedszkolny w Golasowicach	2020	2022	265 841,63	112 272,88	0,00	0,00	0,00	0,00
1.1.1.4	Rozwijamy talenty młodych ludzi - wzrost kompetencji kluczowych niezbędnych na rynku pracy	Zespół Szkół Ogólnokształcących w Pawłowicach	2021	2023	285 563,20	229 564,10	55 999,10	0,00	0,00	0,00
1.1.1.5	LIFE.Śląskie Przywracamy błękit - realizacja programu ochrony powietrza	Urząd Gminy Pawłowice	2022	2027	555 704,58	71 618,81	87 038,93	104 653,34	96 468,18	99 218,33
1.1.1.6	Rozwój ucznia naszą przyszłością - wzrost kompetencji kluczowych niezbędnych na rynku pracy	Zespół Szkolno-Przedszkolny w Krzyżowicach	2022	2023	136 807,75	133 682,75	3 125,00	0,00	0,00	0,00
1.1.1.7	Projekt ERASMUS + dla kształcenia ogólnego - rozwój kompetencji edukacyjnej uczniów	Zespół Szkół Ogólnokształcących w Pawłowicach	2022	2023	110 812,46	0,00	110 812,46	0,00	0,00	0,00
1.1.1.8	Wsparcie dla uczniów z Ukrainy – Gmina Pawłowice - zwiększenie atrakcyjności nauczania	Gminny Zespół Oświaty	2022	2023	34 411,76	0,00	34 411,76	0,00	0,00	0,00
1.1.1.9	Usługi społeczne na rzecz ograniczenia skutków kryzysu wywołanego konfliktem zbrojnym na terytorium Ukrainy – Gmina Pawłowice - łączenie społeczne	Ośrodek Pomocy Społecznej	2022	2023	162 408,00	3 555,00	158 853,00	0,00	0,00	0,00
1.1.2	- wydatki majątkowe				11 809 674,99	10 257 902,07	0,00	0,00	0,00	0,00
1.1.2.1	Zakup niskoemisyjnego taboru autobusowego wraz z poprawą infrastruktury transportu publicznego w Gminie Pawłowice - poprawa jakości usług transportu publicznego	Urząd Gminy Pawłowice	2018	2022	7 421 908,72	6 967 546,72	0,00	0,00	0,00	0,00
1.1.2.2	Poprawa efektywności energetycznej oświetlenia drogowego na terenie Gminy Pawłowice - etap 2 - obniżenie kosztów energii	Urząd Gminy Pawłowice	2020	2022	1 810 000,00	1 231 170,61	0,00	0,00	0,00	0,00

L.p.	Limit 2027	Limit 2028	Limit zobowiązań
1	4 896 706,99	2 800 000,00	103 446 346,35
1.a	96 706,99	0,00	12 071 229,91
1.b	4 800 000,00	2 800 000,00	91 375 116,44
1.1	96 706,99	0,00	11 984 783,18
1.1.1	96 706,99	0,00	1 726 881,11
1.1.1.1	0,00	0,00	181 558,92
1.1.1.2	0,00	0,00	147 341,56
1.1.1.3	0,00	0,00	112 272,88
1.1.1.4	0,00	0,00	285 563,20
1.1.1.5	96 706,99	0,00	555 704,58
1.1.1.6	0,00	0,00	136 807,75
1.1.1.7	0,00	0,00	110 812,46
1.1.1.8	0,00	0,00	34 411,76
1.1.1.9	0,00	0,00	162 408,00
1.1.2	0,00	0,00	10 257 902,07
1.1.2.1	0,00	0,00	6 967 546,72
1.1.2.2	0,00	0,00	1 231 170,61

L.p.	Nazwa i cel	Jednostka odpowiedzialna lub koordynująca	Okres realizacji		Łączne nakłady finansowe	Limit 2022	Limit 2023	Limit 2024	Limit 2025	Limit 2026
			Od	Do						
1.1.2.3	„Kompleksowe unieszkodliwienie wyrobów zawierających azbest z terenu Gminy Pawłowice - podniesienie jakości życia mieszkańców poprzez ochronę środowiska	Urząd Gminy Pawłowice	2021	2022	1 027 425,92	798 921,99	0,00	0,00	0,00	0,00
1.1.2.4	Modernizacja energetyczna budynków użyteczności publicznej - ochrona środowiska	Urząd Gminy Pawłowice	2020	2022	1 550 340,35	1 260 262,75	0,00	0,00	0,00	0,00
1.2	Wydatki na programy, projekty lub zadania związane z umowami partnerstwa publiczno-prywatnego, z tego:				0,00	0,00	0,00	0,00	0,00	0,00
1.2.1	- wydatki bieżące				0,00	0,00	0,00	0,00	0,00	0,00
1.2.2	- wydatki majątkowe				0,00	0,00	0,00	0,00	0,00	0,00
1.3	Wydatki na programy, projekty lub zadania pozostałe (inne niż wymienione w pkt 1.1 i 1.2), z tego				102 571 083,93	32 717 262,30	25 639 650,43	10 604 650,44	7 800 000,00	7 100 000,00
1.3.1	- wydatki bieżące				12 360 526,52	4 804 348,80	5 540 000,00	0,00	0,00	0,00
1.3.1.1	Całoroczne utrzymanie i konserwacja terenów zielonych i rekreacyjnych na terenie Gminy Pawłowice - poprawa jakości przestrzeni publicznej w gminie	Urząd Gminy Pawłowice	2019	2022	74 892,60	1 387,80	0,00	0,00	0,00	0,00
1.3.1.2	Program profilaktyki i wczesnego wykrywania boreliozy wśród mieszkańców gminy Pawłowice - poprawa zdrowia mieszkańców gminy	Urząd Gminy Pawłowice	2019	2022	96 086,00	41 000,00	0,00	0,00	0,00	0,00
1.3.1.3	Odbiór i zagospodarowanie odpadów komunalnych od właścicieli nieruchomości zamieszkałych z terenu Gminy Pawłowice - prawidłowa gospodarka odpadami	Urząd Gminy Pawłowice	2021	2023	12 138 601,92	4 740 000,00	5 540 000,00	0,00	0,00	0,00
1.3.1.4	Program "Zdrowy przedszkolak" - zapobieganie nadwadze i otyłości wśród dzieci w wieku przedszkolnym	Urząd Gminy Pawłowice	2020	2022	50 946,00	21 961,00	0,00	0,00	0,00	0,00
1.3.2	- wydatki majątkowe				90 210 557,41	27 912 913,50	20 099 650,43	10 604 650,44	7 800 000,00	7 100 000,00
1.3.2.1	Przebudowa przepompowni osiedlowych PO1 i PO2 Pawłowice - budowa infrastruktury wodociągowej i sanitacyjnej	Wodociągi Pawłowice	2013	2022	2 003 967,40	1 653 000,00	0,00	0,00	0,00	0,00
1.3.2.2	Budowa kanalizacji sanitarnej pomiędzy ul.Zapłocie a ul.Pszczyńską w Pawłowicach - budowa infrastruktury wodociągowej i sanitacyjnej	Wodociągi Pawłowice	2019	2022	1 061 467,96	841 000,00	0,00	0,00	0,00	0,00
1.3.2.3	Przebudowa stacji uzdatniania wody Golasowice - budowa infrastruktury wodociągowej i kanalizacyjnej	Wodociągi Pawłowice	2020	2023	2 234 653,35	1 600 000,00	500 000,00	0,00	0,00	0,00
1.3.2.4	Budowa kanalizacji sanitarnej ul. Zamkowa Pawłowice - budowa infrastruktury wodociągowej i sanitacyjnej	Wodociągi Pawłowice	2021	2022	159 000,00	150 000,00	0,00	0,00	0,00	0,00
1.3.2.5	Przebudowa Centrum Multidyscyplinarnego w Pawłowicach przy ul.Pukowca 7 - poprawa usług sportowych	Gminny Ośrodek Sportu	2018	2022	2 964 921,66	2 700 000,00	0,00	0,00	0,00	0,00
1.3.2.6	Rozbudowa budynku GZK w Pawłowicach przy ul.Mickiewicza 28 A wraz z zagospodarowaniem - poprawa jakości przestrzeni publicznej oraz jakości usług komunalnych	Gminny Zespół Komunalny	2019	2024	3 548 323,25	1 000 000,00	2 000 000,00	500 000,00	0,00	0,00
1.3.2.7	Budowa sali gimnastycznej wraz z rozbudową ZSP Krzyżowice - poprawa usług edukacyjnych	Urząd Gminy Pawłowice	2018	2022	7 057 693,11	5 962 659,65	0,00	0,00	0,00	0,00
1.3.2.8	Termomodernizacja wraz z przebudową budynku Ośrodka Zdrowia przy ul.Górnicy w Pawłowicach - poprawa usług zdrowotnych	Urząd Gminy Pawłowice	2019	2022	2 339 765,41	999 423,70	0,00	0,00	0,00	0,00
1.3.2.9	Przebudowa budynku na działce nr 1695/180 w Pielgrzymowicach - poprawa jakości usług edukacyjnych	Urząd Gminy Pawłowice	2019	2024	1 137 373,33	545 000,00	0,00	500 000,00	0,00	0,00
1.3.2.10	Budowa ul.3 Maja w Pawłowicach - poprawa układu komunikacyjnego	Urząd Gminy Pawłowice	2017	2026	2 418 677,76	0,00	60 000,00	0,00	400 000,00	1 000 000,00
1.3.2.11	Przebudowa ul.Jasnej w Pielgrzymowicach - poprawa układu komunikacyjnego	Urząd Gminy Pawłowice	2018	2025	2 170 725,00	100 000,00	0,00	500 000,00	1 500 000,00	0,00
1.3.2.12	Przebudowa ul.Zapłocie w Pawłowicach - poprawa układu komunikacyjnego	Urząd Gminy Pawłowice	2018	2022	6 529 668,54	2 606 000,00	0,00	0,00	0,00	0,00

L.p.	Limit 2027	Limit 2028	Limit zobowiązań
1.1.2.3	0,00	0,00	798 921,99
1.1.2.4	0,00	0,00	1 260 262,75
1.2	0,00	0,00	0,00
1.2.1	0,00	0,00	0,00
1.2.2	0,00	0,00	0,00
1.3	4 800 000,00	2 800 000,00	91 461 563,17
1.3.1	0,00	0,00	10 344 348,80
1.3.1.1	0,00	0,00	1 387,80
1.3.1.2	0,00	0,00	41 000,00
1.3.1.3	0,00	0,00	10 280 000,00
1.3.1.4	0,00	0,00	21 961,00
1.3.2	4 800 000,00	2 800 000,00	81 117 214,37
1.3.2.1	0,00	0,00	1 653 000,00
1.3.2.2	0,00	0,00	841 000,00
1.3.2.3	0,00	0,00	2 100 000,00
1.3.2.4	0,00	0,00	150 000,00
1.3.2.5	0,00	0,00	2 700 000,00
1.3.2.6	0,00	0,00	3 500 000,00
1.3.2.7	0,00	0,00	5 962 659,65
1.3.2.8	0,00	0,00	999 423,70
1.3.2.9	0,00	0,00	1 045 000,00
1.3.2.10	0,00	0,00	1 460 000,00
1.3.2.11	0,00	0,00	2 100 000,00
1.3.2.12	0,00	0,00	2 606 000,00

L.p.	Nazwa i cel	Jednostka odpowiedzialna lub koordynująca	Okres realizacji		Łączne nakłady finansowe	Limit 2022	Limit 2023	Limit 2024	Limit 2025	Limit 2026
			Od	Do						
1.3.2.13	Przebudowa ul.Podlesie w Pielgrzymowicach i ul.Bocznej w Jarząbkowicach - poprawa układu komunikacyjnego	Urząd Gminy Pawłowice	2019	2024	9 816 332,28	350 000,00	6 800 000,00	2 500 000,00	0,00	0,00
1.3.2.14	Przebudowa ul.Pieczarkowej oraz budowa drogi gminnej równoległej do ul.Polnej w Pawłowicach - poprawa układu komunikacyjnego	Urząd Gminy Pawłowice	2019	2026	4 056 654,00	220 000,00	200 000,00	1 100 000,00	2 000 000,00	500 000,00
1.3.2.15	Budowa drogi gospodarczej przy DK81 pomiędzy ul.Mysłiwską i ul.Strumieńską wraz z przejściem przez DK 81 - poprawa układu komunikacyjnego	Urząd Gminy Pawłowice	2019	2022	265 000,00	230 000,00	0,00	0,00	0,00	0,00
1.3.2.16	Przebudowa odwodnienia ul. Generała Sikorskiego w Pielgrzymowicach na odcinku pomiędzy posesjami nr 20A a nr 38 - poprawa bezpieczeństwa	Urząd Gminy Pawłowice	2020	2023	700 000,00	300 000,00	400 000,00	0,00	0,00	0,00
1.3.2.17	Poprawa bezpieczeństwa powodziowego poprzez przebudowę systemu odwodnienia Centrum Pawłowic - poprawa bezpieczeństwa	Urząd Gminy Pawłowice	2020	2023	538 622,00	0,00	500 000,00	0,00	0,00	0,00
1.3.2.18	Budowa sceny z zadaszeniem i widownią przy SP w Pielgrzymowicach - poprawa jakości przestrzeni publicznej i usług edukacyjnych	Urząd Gminy Pawłowice	2020	2022	794 760,00	780 000,00	0,00	0,00	0,00	0,00
1.3.2.19	Przebudowa drogi dojazdowej do Szkoły Podstawowej w Pielgrzymowicach - poprawa układu komunikacyjnego	Urząd Gminy Pawłowice	2021	2023	371 209,60	360 141,10	0,00	0,00	0,00	0,00
1.3.2.20	Przebudowa ul. Poprzecznej w Warszowicach - poprawa układu komunikacyjnego	Urząd Gminy Pawłowice	2021	2022	1 464 910,00	1 444 000,00	0,00	0,00	0,00	0,00
1.3.2.21	Rozbudowa budynku ZSO w Pawłowicach - poprawa usług edukacyjnych	Urząd Gminy Pawłowice	2021	2027	2 906 000,00	0,00	0,00	0,00	1 000 000,00	1 000 000,00
1.3.2.22	Przebudowa mostu w ciągu ul. Lipowej w Golasowicach - poprawa układu komunikacyjnego	Urząd Gminy Pawłowice	2021	2025	1 620 000,00	20 000,00	100 000,00	500 000,00	1 000 000,00	0,00
1.3.2.23	Budowa kanalizacji sanitarnej ul. Wyzwolenia Pawłowice -	Wodociągi Pawłowice	2022	2023	229 000,00	29 000,00	200 000,00	0,00	0,00	0,00
1.3.2.24	Nabycie urządzeń kanalizacyjnych - budowa infrastruktury sanitacyjnej	Wodociągi Pawłowice	2022	2026	510 000,00	110 000,00	100 000,00	100 000,00	100 000,00	100 000,00
1.3.2.25	Nabycie urządzeń wodociągowych - budowa infrastruktury wodociągowej	Wodociągi Pawłowice	2022	2026	750 000,00	50 000,00	150 000,00	150 000,00	200 000,00	200 000,00
1.3.2.26	Przebudowa kanalizacji sanitarnej w sołectwie Osiedle Pawłowice - budowa kanalizacji sanitarnej	Wodociągi Pawłowice	2022	2026	800 000,00	0,00	200 000,00	200 000,00	200 000,00	200 000,00
1.3.2.27	Przebudowa systemu sieci wodociągowej p.poż. na terenie Gminy Pawłowice - poprawa bezpieczeństwa przeciwpożarowego	Wodociągi Pawłowice	2022	2026	700 000,00	100 000,00	100 000,00	100 000,00	200 000,00	200 000,00
1.3.2.28	Uzupełnienie lokalnej i regionalnej infrastruktury kolejowej -Kolej + - rozwój komunikacji kolejowej	Urząd Gminy Pawłowice	2021	2028	7 334 045,00	0,00	180 000,00	180 000,00	1 200 000,00	1 900 000,00
1.3.2.29	Budowa wodnego placu zabaw na terenie Osiedla Pawłowice - poprawa jakości usług rekreacyjnych i podniesienie jakości przestrzeni publicznej	Urząd Gminy Pawłowice	2019	2022	3 686 797,84	3 606 000,00	0,00	0,00	0,00	0,00
1.3.2.30	Budowa Domu Ludowego w Krzyżowicach - poprawa warunków oranzacji bezpieczeństwa i usług społecznych	Urząd Gminy Pawłowice	2022	2024	1 100 000,00	0,00	500 000,00	600 000,00	0,00	0,00
1.3.2.31	Poprawa bezpieczeństwa przeciwpożarowego na terenie Gminy Pawłowice - poprawa bezpieczeństwa przeciwpożarowego mieszkańców	Urząd Gminy Pawłowice	2022	2024	7 574 000,92	1 024 700,05	3 274 650,43	3 274 650,44	0,00	0,00
1.3.2.32	Budowa chodnika przy drodze powiatowej ul. Wyzwolenia w Pawłowicach od skrzyżowania z ul. Zapłocie do skrzyżowania z ul. Szybową - poprawa układu komunikacyjnego	Urząd Gminy Pawłowice	2022	2023	3 500 000,00	1 000 000,00	2 500 000,00	0,00	0,00	0,00
1.3.2.33	Adaptacja pomieszczeń w SP Pielgrzymowice - poprawa warunków nauki	Urząd Gminy Pawłowice	2022	2023	1 040 000,00	40 000,00	1 000 000,00	0,00	0,00	0,00
1.3.2.34	Zagospodarowanie terenu w Pawłowicach przy ul. Biskupa Pawłowskiego - podniesienie jakości przestrzeni publicznej	Urząd Gminy Pawłowice	2022	2023	756 989,00	56 989,00	700 000,00	0,00	0,00	0,00

L.p.	Limit 2027	Limit 2028	Limit zobowiązań
1.3.2.13	0,00	0,00	9 650 000,00
1.3.2.14	0,00	0,00	4 020 000,00
1.3.2.15	0,00	0,00	230 000,00
1.3.2.16	0,00	0,00	700 000,00
1.3.2.17	0,00	0,00	500 000,00
1.3.2.18	0,00	0,00	780 000,00
1.3.2.19	0,00	0,00	360 141,10
1.3.2.20	0,00	0,00	1 444 000,00
1.3.2.21	900 000,00	0,00	2 900 000,00
1.3.2.22	0,00	0,00	1 620 000,00
1.3.2.23	0,00	0,00	229 000,00
1.3.2.24	0,00	0,00	510 000,00
1.3.2.25	0,00	0,00	750 000,00
1.3.2.26	0,00	0,00	800 000,00
1.3.2.27	0,00	0,00	700 000,00
1.3.2.28	1 900 000,00	1 800 000,00	7 160 000,00
1.3.2.29	0,00	0,00	3 606 000,00
1.3.2.30	0,00	0,00	1 100 000,00
1.3.2.31	0,00	0,00	7 574 000,92
1.3.2.32	0,00	0,00	3 500 000,00
1.3.2.33	0,00	0,00	1 040 000,00
1.3.2.34	0,00	0,00	756 989,00

L.p.	Nazwa i cel	Jednostka odpowiedzialna lub koordynująca	Okres realizacji		Łączne nakłady finansowe	Limit 2022	Limit 2023	Limit 2024	Limit 2025	Limit 2026
			Od	Do						
1.3.2.35	Przebudowa sali gimnastycznej w SP Warszowice - poprawa warunków edukacji	Urząd Gminy Pawłowice	2022	2024	560 000,00	10 000,00	150 000,00	400 000,00	0,00	0,00
1.3.2.36	Projekt i zabudowa instalacji fotowoltaicznych na budynkach Gminy Pawłowice - poprawa efektywności energetycznej	Urząd Gminy Pawłowice	2022	2028	4 200 000,00	5 000,00	195 000,00	0,00	0,00	1 000 000,00
1.3.2.37	Budowa drogi z infrastruktura towarzyszącą pomiędzy DW933 ul. Pszczyńską i ul. zapłocie w Pawłowicach - poprawa układu komunikacyjnego	Urząd Gminy Pawłowice	2022	2026	1 160 000,00	10 000,00	150 000,00	0,00	0,00	1 000 000,00
1.3.2.38	Przebudowa odcinka ul. Mickiewicza wraz z budową drogi obsługującej tereny inwestycyjne w Pawłowicach - poprawa układu komunikacyjnego	Urząd Gminy Pawłowice	2022	2023	150 000,00	10 000,00	140 000,00	0,00	0,00	0,00

L.p.	Limit 2027	Limit 2028	Limit zobowiązań
1.3.2.35	0,00	0,00	560 000,00
1.3.2.36	2 000 000,00	1 000 000,00	4 200 000,00
1.3.2.37	0,00	0,00	1 160 000,00
1.3.2.38	0,00	0,00	150 000,00

Objaśnienia zmian wartości przyjętych w Wieloletniej Prognozie Finansowej Gminy Pawłowice na lata 2022 -2028

W załączniku nr 1 *Wieloletnia Prognoza Finansowa Gminy Pawłowice na lata 2022-2028* wprowadza się wartości liczbowe wynikające z projektu uchwały Rady Gminy Pawłowice w sprawie zmian w budżecie przygotowanego na sesję 29 listopada 2022 r. oraz wprowadzonych Zarządzeń Wójta Gminy Pawłowice.

wprowadzone zmiany w dochodach i wydatkach nie spowodowały zmiany deficytu budżetowego

W załączniku nr 2 - Wykaz przedsięwzięć do WPF wprowadza się zmiany:

Zadanie nr 1.1.2.1 „Zakup niskoemisyjnego taboru autobusowego wraz z poprawą infrastruktury transportu publicznego w Gminie Pawłowice” zwiększenie limitu wydatków w roku 2022 o kwotę 200 000,00 zł oraz łącznych nakładów i limitu zobowiązań

Zadanie nr 1.3.2.2 „Budowa kanalizacji sanitarnej pomiędzy ul. Zapłocie a ul. Pszczyńską w Pawłowicach” zmniejszenie łącznych nakładów, limitu zobowiązań oraz limitu wydatków w roku 2022 o kwotę 9 000,00 zł

Zadanie nr 1.3.2.6 „Rozbudowa budynku GZK w Pawłowicach przy ul. Mickiewicza 28A wraz z zagospodarowaniem ” zwiększenie, limitu wydatków w roku 2023 o kwotę 1 000 000,00 zł, zmniejszenie limitu wydatków w roku 2024 o kwotę 1 000 000,00 zł; limit zobowiązań i łącznych nakładów bez zmian

Zadanie nr 1.3.2.7 „Budowa sali gimnastycznej wraz z rozbudową ZSP Krzyżowice” zwiększenie, limitu wydatków w roku 2022 o kwotę 80 000,00 zł, zwiększenie limitu zobowiązań i łącznych nakładów o kwotę 80 000,00 zł

Zadanie nr 1.3.2.8 „Termomodernizacja wraz z przebudową budynku Ośrodka Zdrowia przy ul. Górniczej w Pawłowicach” zmniejszenie limitu wydatków w roku 2022 o kwotę 260 576,30 zł, zmniejszenie limitu zobowiązań i łącznych nakładów; zadanie zakończone i rozliczone

Zadanie nr 1.3.2.13 „Przebudowa ul. Podlesie w Pielgrzymowicach i ul. Bocznej w Jarząbkowicach”, zmniejszenie limitu wydatków w roku 2023 o kwotę 1 000 000,00 zł, zwiększenie limitu wydatków w roku 2024 o kwotę 500 000,00 zł, zmniejszenie łącznych nakładów i limitu zobowiązań o 500 000,00 zł.

Zadanie nr 1.3.2.23 „Budowa kanalizacji sanitarnej ul. Wyzwolenia Pawłowice” zmniejszenie łącznych nakładów, limitu zobowiązań oraz limitu wydatków w roku 2022 o kwotę 1 000,00 zł,

Zadanie nr 1.3.2.24 „Nabycie urządzeń kanalizacyjnych” zwiększenie łącznych nakładów, limitu zobowiązań oraz limitu wydatków w roku 2022 o kwotę 60 000,00 zł,

Zadanie nr 1.3.2.26 „Przebudowa kanalizacji sanitarnej w sołectwie Osiedle Pawłowice” zmniejszenie łącznych nakładów, limitu zobowiązań oraz limitu wydatków w roku 2022 o kwotę 50 000,00 zł

Projekt

z dnia

**UCHWAŁA NR XLII / / 2022
RADY GMINY PAWŁOWICE**

z dnia 29 listopada 2022 r.

w sprawie zmiany uchwały Nr XXXIII/337/2021 Rady Gminy Pawłowice w sprawie uchwalenia budżetu gminy Pawłowice na 2022 rok

Na podstawie art. 18 ust. 2 pkt 4, art. 51 ust. 1, art. 58 ustawy z dnia 8 marca 1990 r. o samorządzie gminnym (tekst jednolity Dz. U. z 2022 r. poz. 559) oraz art. 211, 212, 216, 217, 258 ustawy z dnia 27 sierpnia 2009 r. o finansach publicznych (tekst jednolity Dz. U. z 2022 r. poz. 1634 ze zmianami) oraz po uzyskaniu pozytywnej opinii Komisji Gospodarki i Mienia Komunalnego oraz Komisji Działalności Społecznej

**Rada Gminy Pawłowice
uchwała**

§ 1. 1. Zwiększyć planowane dochody budżetu Gminy o kwotę **8 121 640,00 zł**, zgodnie z załącznikiem nr 1 do niniejszej uchwały, z tego:

1) dochody bieżące o kwotę 8 121 640,00 zł,

2. Zmniejszyć planowane dochody budżetu Gminy o kwotę **8 121 640,00 zł**, zgodnie z załącznikiem nr 1 do niniejszej uchwały, z tego:

1) dochody bieżące o kwotę 8 121 640,00 zł,

3. Łączna kwota planowanych dochodów budżetu Gminy po wprowadzeniu zmian, o których mowa w ust. 1 i 2 wynosi **142 093 003,81 zł** z tego:

1) dochody bieżące wynoszą 130 545 916,73 zł,

2) dochody majątkowe wynoszą 11 547 087,08 zł.

§ 2. 1. Zwiększyć planowane wydatki budżetu Gminy o kwotę **8 617 771,30 zł**, zgodnie z załącznikiem nr 2 do niniejszej uchwały, z tego:

1) wydatki bieżące o kwotę 8 295 771,30 zł,

2) wydatki majątkowe o kwotę 322 000,00 zł.

2. Zmniejszyć planowane wydatki budżetu Gminy o kwotę **8 617 771,30 zł**, zgodnie z załącznikiem nr 2 do niniejszej uchwały, z tego:

1) wydatki bieżące o kwotę 8 135 195,00 zł,

2) wydatki majątkowe o kwotę 482 576,30 zł.

3. Łączna kwota planowanych wydatków budżetu Gminy po wprowadzeniu zmian, o których mowa w ust. 1 i 2 wynosi **168 919 386,52 zł**, z tego:

1) wydatki bieżące wynoszą 121 721 302,62 zł,

2) wydatki majątkowe wynoszą 47 198 083,90 zł.

§ 3. 1. Zmienia się załącznik nr 3 – „Plan wydatków na zadania inwestycyjne realizowane w roku 2022”, który otrzymuje brzmienie jak w załączniku nr 3 do niniejszej uchwały.

2. Zmienia się załącznik nr 4 – „Dochody i wydatki związane z realizacją zadań zleconych z zakresu administracji rządowej i innych zadań zleconych (§ 2010 i 2060) w roku 2022”, który otrzymuje brzmienie jak w załączniku nr 4 do niniejszej uchwały.

3. Zmienia się załącznik **nr 6** – „*Dochody i wydatki związane z realizacją zadań wykonywanych na podstawie umów lub porozumień między jednostkami samorządu terytorialnego w roku 2022*”, który otrzymuje brzmienie jak w załączniku nr 5 do niniejszej uchwały.

4. Zmienia się załącznik **nr 11** – „*Wykaz planowanych kwot dotacji udzielanych z budżetu gminy w roku 2022*”, który otrzymuje brzmienie jak w załączniku nr 6 do niniejszej uchwały.

5. Zmienia się załącznik **nr 13** - „*Plan finansowy zakładu budżetowego Wodociągi Pawłowice na rok 2022*”, który otrzymuje brzmienie jak w załączniku nr 7 do niniejszej uchwały.

6. Zmienia się załącznik **nr 16** – „*Plan dochodów i wydatków ze Środków z Funduszu Przeciwdziałania COVID-19 na finansowanie lub dofinansowanie realizacji zadań związanych z przeciwdziałaniem COVID-19 na rok 2022*”, który otrzymuje brzmienie jak w załączniku nr 8 do niniejszej uchwały.

7. Zmienia się załącznik **nr 17** - „*Plan dochodów i wydatków realizowanych z Funduszu Pomocy na rok 2022*”, który otrzymuje brzmienie jak w załączniku nr 9 do niniejszej uchwały.

§ 5. Wykonanie uchwały powierza się Wójtowi Gminy Pawłowice.

§ 6. Uchwała wchodzi w życie z dniem podjęcia i podlega ogłoszeniu w Dzienniku Urzędowym Województwa Śląskiego.

Dokonać zmian w planie dochodów budżetu Gminy na rok 2022 poprzez:

Dział	Wyszczególnienie	Zwiększenie	Zmniejszenie
852	Pomoc społeczna	-	8 121 640,00
	dochody bieżące, z tego:	-	8 121 640,00
	środki z Funduszu Przeciwdziałania COVID-19 na finansowanie lub dofinansowanie realizacji zadań związanych z przeciwdziałaniem COVID-19	-	8 121 640,00
853	Pozostałe zadania w zakresie polityki społecznej	8 121 640,00	-
	dochody bieżące, z tego:	8 121 640,00	-
	środki z Funduszu Przeciwdziałania COVID-19 na finansowanie lub dofinansowanie realizacji zadań związanych z przeciwdziałaniem COVID-19	8 121 640,00	-
	Razem	8 121 640,00	8 121 640,00

Dokonać zmian w planie wydatków budżetu Gminy na rok 2022 poprzez:

Dział	Rozdział	Wyszczególnienie	Zwiększyć	Zmniejszyć
010		Rolnictwo i łowiectwo	42 000,00	-
	01043	Infrastruktura wodociągowa wsi	42 000,00	-
		wydatki majątkowe, z tego:	42 000,00	-
		wydatki o charakterze dotacyjnym na inwestycje i zakupy inwestycyjne	42 000,00	-
600		Transport i łączność	360 576,30	222 000,00
	60014	Drogi publiczne powiatowe	-	222 000,00
		wydatki majątkowe, z tego:	-	222 000,00
		inwestycje i zakupy inwestycyjne	-	222 000,00
	60016	Drogi publiczne gminne	160 576,30	-
		wydatki bieżące, z tego:	160 576,30	-
		wydatki związane z realizacją ich statutowych zadań	160 576,30	-
	60095	Pozostała działalność	200 000,00	-
		wydatki majątkowe, z tego:	200 000,00	-
		wydatki na realizację programów finansowanych z udziałem środków, o których mowa w art. 5 ust. 1 pkt 2 ustawy, w tym wydatki budżetu środków europejskich	200 000,00	-
801		Oświata i wychowanie	80 000,00	-
	80101	Szkoły podstawowe	80 000,00	-
		wydatki majątkowe, z tego:	80 000,00	-
		inwestycje i zakupy inwestycyjne	80 000,00	-
851		Ochrona zdrowia	3 555,00	264 131,30
	85121	Lecznictwo ambulatoryjne	-	260 576,30
		wydatki majątkowe, z tego:	-	260 576,30
		inwestycje i zakupy inwestycyjne	-	260 576,30
	85154	Przeciwdziałanie alkoholizmowi	-	3 555,00
		wydatki bieżące, z tego:	-	3 555,00
		wydatki na realizację programów finansowanych z udziałem środków, o których mowa w art. 5 ust. 1 pkt 2 ustawy, w tym wydatki budżetu środków europejskich	-	3 555,00
	85195	Pozostała działalność	3 555,00	-
		wydatki bieżące, z tego:	3 555,00	-
		wydatki na realizację programów finansowanych z udziałem środków, o których mowa w art. 5 ust. 1 pkt 2 ustawy, w tym wydatki budżetu środków europejskich	3 555,00	-
852		Pomoc społeczna	-	8 121 640,00
	85295	Pozostała działalność	-	8 121 640,00
		wydatki bieżące, z tego:	-	8 121 640,00

		świadczenia na rzecz osób fizycznych	-	7 962 300,00
		wydatki związane z realizacją ich statutowych zadań	-	50 000,00
		wynagrodzenia i składki od nich naliczane	-	109 340,00
853		Pozostałe zadania w zakresie polityki społecznej	8 121 640,00	-
	85395	Pozostała działalność	8 121 640,00	-
		wydatki bieżące, z tego:	8 121 640,00	-
		świadczenia na rzecz osób fizycznych	7 962 300,00	-
		wydatki związane z realizacją ich statutowych zadań	50 000,00	-
		wynagrodzenia i składki od nich naliczane	109 340,00	-
900		Gospodarka komunalna i ochrona środowiska	-	10 000,00
	90003	Oczyszczanie miast i wsi	-	10 000,00
		wydatki bieżące, z tego:	-	10 000,00
		wydatki związane z realizacją ich statutowych zadań	-	10 000,00
926		Kultura fizyczna	10 000,00	-
	92695	Pozostała działalność	10 000,00	-
		wydatki bieżące, z tego:	10 000,00	-
		wydatki związane z realizacją ich statutowych zadań	10 000,00	-
		Razem	8 617 771,30	8 617 771,30

PLAN WYDATKÓW NA ZADANIA INWESTYCYJNE REALIZOWANE W ROKU 2022

dział	rozdział	zadanie inwestycyjne	kwota
010	ROLNICTWO I ŁOWIECTWO		777 000,00
	01043	Infrastruktura wodociągowa wsi	727 000,00
		Budowa sieci wodociągowej ul. Górka-Pszczyńska Pawłowice	727 000,00
	01044	Infrastruktura sanitacyjna wsi	50 000,00
		budowa przydomowych oczyszczalni ścieków	50 000,00
600	TRANSPORT I ŁĄCZNOŚĆ		1 616 434,00
	60004	Lokalny transport zbiorowy	111 034,00
		inwestycje	111 034,00
	60014	Drogi publiczne powiatowe	268 000,00
		Przebudowa ul. Zebrzydowskiej w Pielgrzymowicach	178 000,00
		Poprawa bezpieczeństwa na przejściach dla pieszych przy drogach powiatowych na terenie Gminy Pawłowice	90 000,00
	60016	Drogi publiczne gminne	1 237 400,00
		Przebudowa drogi do pól – ul. Myśliwska w Pawłowicach	1 237 400,00
700	GOSPODARKA MIESZKANIOWA		709 011,00
	70004	Różne jednostki obsługi gospodarki mieszkaniowej	189 011,00
		zakup kosiarki z wysokim wysypem	80 000,00
		zakup auta osobowego typu KANGO	50 000,00
		zakup zaciskarki do rur	20 000,00
		zakup minikoparki	39 011,00
	70005	Gospodarka gruntami i nieruchomościami	450 000,00
		zakupy inwestycyjne	430 000,00
		urządzenia kompensacji mocy biernej	20 000,00
	70007	Gospodarowanie mieszkaniowym zasobem gminy	70 000,00
		wymiana kotła c.o. Golasowice, Norwida 4	30 000,00
		wymiana kotła c.o. Warszowice, Pszczyńska 5	40 000,00
750	ADMINISTRACJA PUBLICZNA		250 000,00
	75023	Urzędy gmin (miast i miast na prawach powiatu)	230 000,00
		nagłośnienie w sali sesyjnej Urzędu Gminy	118 000,00
		instalacja klimatyzacji na Sali narad i serwerowni Urzędu Gminy	22 000,00
		zakup samochodu służbowego	90 000,00
	75085	Wspólna obsługa jednostek samorządu terytorialnego	20 000,00
		urządzenia kompensacji mocy biernej	20 000,00
754	Bezpieczeństwo publiczne i ochrona przeciwpożarowa		165 000,00
	75404	Komendy Wojewódzkie Policji	0,00
		zakup klimatyzacji	0,00
	75414	Obrona cywilna	25 000,00
		syrena alarmowa	25 000,00
	75421	Zarządzanie kryzysowe	140 000,00

		zakup agregatu prądotwórczego	140 000,00
801	OŚWIATA I WYCHOWANIE		3 322 300,00
	80101	Szkoły podstawowe	2 557 300,00
		Przebudowa placu zabaw przy ZSP Golasowice	112 300,00
		Modernizacja pomieszczeń kuchennych w ZSP Pawłowice	1 980 000,00
		urządzenia kompensacji mocy biernej	80 000,00
		zakupy inwestycyjne	40 000,00
		sieć strukturalna i system telewizji dozorowanej w SP 1	345 000,00
	80104	Przedszkola	111 100,00
		zwiększenie atrakcyjności placu zabaw przy PP w Golasowicach	50 000,00
		zakupy inwestycyjne	61 100,00
	80120	Licea ogólnokształcące	653 900,00
		Termomodernizacja budynku ZSO w Pawłowicach	500 000,00
		Monitoring zewnętrzny w ZSO Pawłowice	102 650,00
		urządzenia kompensacji mocy biernej	40 000,00
		zakup bojlera	11 250,00
900	GOSPODARKA KOMUNALNA I OCHRONA ŚRODOWISKA		1 839 112,33
	90004	Utrzymanie zieleni w miastach i gminach	60 000,00
		zakupy inwestycyjne	60 000,00
	90005	Ochrona powietrza atmosferycznego i klimatu	1 400 000,00
		zakupy inwestycyjne - ochrona powietrza	1 400 000,00
	90015	Oświetlenie ulic, placów i dróg	379 112,33
		Budowa oświetlenia ulicznego wzdłuż chodnika usytuowanego przy DW 938 na odcinku od ulicy Owocowej w Jarząbkowicach w kierunku ulicy Zawadzkiego w Golasowicach – etap II (fundusz sołecki)	55 011,17
		Projekt i budowa oświetlenia przy ul. Ekologicznej (fundusz sołecki)	60 256,66
		Budowa oświetlenia ul. Rzecznej i ul. Gruntowej – II etap (fundusz sołecki)	46 900,00
		Projekt, zakup i budowa oświetlenia (fundusz sołecki)	14 944,50
		Budowa oświetlenia ul. Makuszyńskiego w Golasowicach	58 000,00
		Budowa oświetlenia ul. Akacyjnej w Pielgrzymowicach	120 000,00
		Projektowanie oświetlenia ulicznego końcowy odcinek ul. Ruptawskiej w Pielgrzymowicach	7 000,00
		Projekt, zakup i budowa oświetlenia przy ulicy Górniczej	17 000,00
926	KULTURA FIZYCZNA		348 411,00
	92695	Pozostała działalność	348 411,00
		Budowa Skateparku – I etap (fundusz sołecki)	38 000,00
		Opracowanie dokumentacji zabudowy urządzeń wysiłkowych na placu zabaw przy ul. Stawowej (fundusz sołecki)	6 400,00
		Zakup wraz z zabudową urządzeń zabawowych do Centrum Rekreacji przy boisku sportowym w Golasowicach	124 011,00
		Zakup i montaż urządzeń wysiłkowych na placu zabaw przy ul. Stawowej w Warszowicach	30 000,00
		modernizacja boiska trawiastego w Warszowicach	150 000,00
OGÓŁEM WYDATKI MAJĄTKOWE (jednoroczne)			9 027 268,33

**DOCHODY I WYDATKI ZWIĄZANE Z REALIZACJĄ ZADAŃ ZLECONYCH Z ZAKRESU ADMINISTRACJI
RZĄDOWEJ I INNYCH ZADAŃ ZLECONYCH (§ 2010 i 2060) W ROKU 2022**

DOCHODY

Dział	Rozdział	Wyszczególnienie	Kwota
010		Rolnictwo i łowiectwo	364 190,95
	01095	Pozostała działalność	364 190,95
		dochody bieżące, z tego:	364 190,95
		dotacja celowa otrzymana z budżetu państwa na realizację zadań bieżących z zakresu administracji rządowej oraz innych zadań zleconych gminie (związkom gmin, związkom powiatowo-gminnym) ustawami	364 190,95
750		Administracja publiczna	143 304,36
	75011	Urzędy wojewódzkie	143 304,36
		dochody bieżące, z tego:	143 304,36
		dotacja celowa otrzymana z budżetu państwa na realizację zadań bieżących z zakresu administracji rządowej oraz innych zadań zleconych gminie (związkom gmin, związkom powiatowo-gminnym) ustawami	143 304,36
751		Urzędy naczelnych organów władzy państwowej, kontroli i ochrony prawa oraz sądownictwa	11 032,00
	75101	Urzędy naczelnych organów władzy państwowej, kontroli i ochrony prawa	3 400,00
		dochody bieżące, z tego:	3 400,00
		dotacja celowa otrzymana z budżetu państwa na realizację zadań bieżących z zakresu administracji rządowej oraz innych zadań zleconych gminie (związkom gmin, związkom powiatowo-gminnym) ustawami	3 400,00
	75109	Wybory do rad gmin, rad powiatów i sejmików województw, wybory wójtów, burmistrzów i prezydentów miast oraz referenda gminne, powiatowe i wojewódzkie	7 632,00
		dochody bieżące, z tego:	7 632,00
		dotacja celowa otrzymana z budżetu państwa na realizację zadań bieżących z zakresu administracji rządowej oraz innych zadań zleconych gminie (związkom gmin, związkom powiatowo-gminnym) ustawami	7 632,00
752		Obrona narodowa	800,00
	75212	Pozostałe wydatki obronne	800,00
		dochody bieżące, z tego:	800,00
		dotacja celowa otrzymana z budżetu państwa na realizację zadań bieżących z zakresu administracji rządowej oraz innych zadań zleconych gminie (związkom gmin, związkom powiatowo-gminnym) ustawami	800,00
801		Oświata i wychowanie	150 833,48

	80153	Zapewnienie uczniom prawa do bezpłatnego dostępu do podręczników, materiałów edukacyjnych lub materiałów ćwiczeniowych	150 833,48
		dochody bieżące, z tego:	150 833,48
		dotacja celowa otrzymana z budżetu państwa na realizację zadań bieżących z zakresu administracji rządowej oraz innych zadań zleconych gminie (związkom gmin, związkom powiatowo-gminnym) ustawami	150 833,48
851		Ochrona zdrowia	1 979,07
	85195	Pozostała działalność	1 979,07
		dochody bieżące, z tego:	1 979,07
		dotacja celowa otrzymana z budżetu państwa na realizację zadań bieżących z zakresu administracji rządowej oraz innych zadań zleconych gminie (związkom gmin, związkom powiatowo-gminnym) ustawami	1 979,07
852		Pomoc społeczna	617 128,64
	85215	Dodatki mieszkaniowe	293,89
		dochody bieżące, z tego:	293,89
		dotacja celowa otrzymana z budżetu państwa na realizację zadań bieżących z zakresu administracji rządowej oraz innych zadań zleconych gminie (związkom gmin, związkom powiatowo-gminnym) ustawami	293,89
	85219	Ośrodki pomocy społecznej	18 260,00
		dochody bieżące, z tego:	18 260,00
		dotacja celowa otrzymana z budżetu państwa na realizację zadań bieżących z zakresu administracji rządowej oraz innych zadań zleconych gminie (związkom gmin, związkom powiatowo-gminnym) ustawami	18 260,00
	85228	Usługi opiekuńcze i specjalistyczne usługi opiekuńcze	64 898,00
		dochody bieżące, z tego:	64 898,00
		dotacja celowa otrzymana z budżetu państwa na realizację zadań bieżących z zakresu administracji rządowej oraz innych zadań zleconych gminie (związkom gmin, związkom powiatowo-gminnym) ustawami	64 898,00
	85295	Pozostała działalność	533 676,75
		dochody bieżące, z tego:	533 676,75
		dotacja celowa otrzymana z budżetu państwa na realizację zadań bieżących z zakresu administracji rządowej oraz innych zadań zleconych gminie (związkom gmin, związkom powiatowo-gminnym) ustawami	533 676,75
855		Rodzina	14 491 618,00
	85501	Świadczenie wychowawcze	9 249 411,00
		dochody bieżące, z tego:	9 249 411,00
		dotacja celowa otrzymana z budżetu państwa na zadania bieżące z zakresu administracji rządowej zlecone gminom (związkom gmin, związkom powiatowo-gminnym), związane z realizacją świadczenia wychowawczego stanowiącego pomoc państwa w wychowywaniu dzieci	9 249 411,00

	85502	Świadczenia rodzinne, świadczenie z funduszu alimentacyjnego oraz składki na ubezpieczenia emerytalne i rentowe z ubezpieczenia społecznego	5 210 641,00
		dochody bieżące, z tego:	5 210 641,00
		dotacja celowa otrzymana z budżetu państwa na realizację zadań bieżących z zakresu administracji rządowej oraz innych zadań zleconych gminie (związkom gmin, związkom powiatowo-gminnym) ustawami	5 210 641,00
	85503	Karta Dużej Rodziny	2 093,00
		dochody bieżące, z tego:	2 093,00
		dotacja celowa otrzymana z budżetu państwa na realizację zadań bieżących z zakresu administracji rządowej oraz innych zadań zleconych gminie (związkom gmin, związkom powiatowo-gminnym) ustawami	2 093,00
	85513	Składki na ubezpieczenie zdrowotne opłacane za osoby pobierające niektóre świadczenia rodzinne oraz za osoby pobierające zasiłki dla opiekunów	29 473,00
		dochody bieżące, z tego:	29 473,00
		dotacja celowa otrzymana z budżetu państwa na realizację zadań bieżących z zakresu administracji rządowej oraz innych zadań zleconych gminie (związkom gmin, związkom powiatowo-gminnym) ustawami	29 473,00

RAZEM

15 780 886,50

Kwota dochodów do odprowadzenia do budżetu państwa § 2350, z tego:

108 855,00

rozdział 75011	815,00
rozdział 85228	5 000,00
rozdział 85502	103 000,00
rozdział 85503	40,00

WYDATKI

Dział	Rozdział	Wyszczególnienie	Kwota
010		Rolnictwo i łowiectwo	364 190,95
	01095	Pozostała działalność	364 190,95
		wydatki bieżące, z tego:	364 190,95
		a) wydatki związane z realizacją ich statutowych zadań	364 190,95
750		Administracja publiczna	143 304,36
	75011	Urzędy wojewódzkie	143 304,36
		wydatki bieżące, z tego:	143 304,36
		a) wynagrodzenia i składki od nich naliczane	135 949,36
		b) wydatki związane z realizacją ich statutowych zadań	7 355,00
751		Urzędy naczelnych organów władzy państwowej, kontroli i ochrony prawa oraz sądownictwa	11 032,00
	75101	Urzędy naczelnych organów władzy państwowej, kontroli i ochrony prawa	3 400,00
		wydatki bieżące, z tego:	3 400,00
		a) wynagrodzenia i składki od nich naliczane	3 400,00

	75109	Wybory do rad gmin, rad powiatów i sejmików województw, wybory wójtów, burmistrzów i prezydentów miast oraz referenda gminne, powiatowe i wojewódzkie	7 632,00
		wydatki bieżące, z tego:	7 632,00
		a) wynagrodzenia i składki od nich naliczane	2 524,00
		b) świadczenia na rzecz osób fizycznych	3 955,00
		c) wydatki związane z realizacją ich statutowych zadań	1 153,00
752		Obrona narodowa	800,00
	75212	Pozostałe wydatki obronne	800,00
		wydatki bieżące, z tego:	800,00
		a) wydatki związane z realizacją ich statutowych zadań	800,00
801		Oświata i wychowanie	150 833,48
	80153	Zapewnienie uczniom prawa do bezpłatnego dostępu do podręczników, materiałów edukacyjnych lub materiałów ćwiczeniowych	150 833,48
		wydatki bieżące, z tego:	150 833,48
		a) wydatki związane z realizacją ich statutowych zadań	150 833,48
851		Ochrona zdrowia	1 979,07
	85195	Pozostała działalność	1 979,07
		wydatki bieżące, z tego:	1 979,07
		a) wynagrodzenia i składki od nich naliczane	1 647,57
		b) wydatki związane z realizacją ich statutowych zadań	331,50
852		Pomoc społeczna	617 128,64
	85215	Dodatki mieszkaniowe	293,89
		wydatki bieżące, z tego:	293,89
		a) świadczenia na rzecz osób fizycznych	288,14
		b) wydatki związane z realizacją ich statutowych zadań	5,75
	85219	Ośrodki pomocy społecznej	18 260,00
		wydatki bieżące, z tego:	18 260,00
		a) świadczenia na rzecz osób fizycznych	17 991,67
		b) wydatki związane z realizacją ich statutowych zadań	268,33
	85228	Usługi opiekuńcze i specjalistyczne usługi opiekuńcze	64 898,00
		wydatki bieżące, z tego:	64 898,00
		a) wynagrodzenia i składki od nich naliczane	56 513,00
		b) wydatki związane z realizacją ich statutowych zadań	8 385,00
	85295	Pozostała działalność	533 676,75
		wydatki bieżące, z tego:	533 676,75
		a) wynagrodzenia i składki od nich naliczane	10 600,05
		b) świadczenia na rzecz osób fizycznych	523 076,70
855		Rodzina	14 491 618,00
	85501	Świadczenie wychowawcze	9 249 411,00
		wydatki bieżące, z tego:	9 249 411,00
		a) świadczenia na rzecz osób fizycznych	9 218 995,00
		b) wynagrodzenia i składki od nich naliczane	27 766,48
		c) wydatki związane z realizacją ich statutowych zadań	2 649,52

85502	Świadczenia rodzinne, świadczenie z funduszu alimentacyjnego oraz składki na ubezpieczenia emerytalne i rentowe z ubezpieczenia społecznego	5 210 641,00
	wydatki bieżące, z tego:	5 210 641,00
	a) świadczenia na rzecz osób fizycznych	4 704 352,00
	b) wynagrodzenia i składki od nich naliczane	490 766,00
	c) wydatki związane z realizacją ich statutowych zadań	15 523,00
85503	Karta Dużej Rodziny	2 093,00
	wydatki bieżące, z tego:	2 093,00
	a) wydatki związane z realizacją ich statutowych zadań	2 093,00
85513	Składki na ubezpieczenie zdrowotne opłacane za osoby pobierające niektóre świadczenia rodzinne oraz za osoby pobierające zasiłki dla opiekunów	29 473,00
	wydatki bieżące, z tego:	29 473,00
	a) wydatki związane z realizacją ich statutowych zadań	29 473,00
RAZEM		15 780 886,50

DOCHODY I WYDATKI ZWIĄZANE Z REALIZACJĄ ZADAŃ WYKONYWANYCH NA PODSTAWIE UMÓW LUB POROZUMIEŃ MIĘDZY J.S.T W ROKU 2023**DOCHODY**

Dział	Rozdział	Wyszczególnienie	Kwota
600		Transport i łączność	1 142 800,00
	60014	Drogi publiczne powiatowe	875 400,00
		dochody bieżące, z tego:	375 400,00
		dotacja celowa otrzymana z powiatu na zadania bieżące realizowane na podstawie porozumień (umów) między jednostkami samorządu terytorialnego	375 400,00
		dochody majątkowe, z tego:	500 000,00
		dotacja celowa otrzymana z powiatu na inwestycje i zakupy inwestycyjne realizowane na podstawie porozumień (umów) między jednostkami samorządu terytorialnego	500 000,00
	60016	Drogi publiczne gminne	267 400,00
		dochody majątkowe, z tego:	267 400,00
		dotacja celowa otrzymana z samorządu województwa na inwestycje i zakupy inwestycyjne realizowane na podstawie porozumień (umów) między jednostkami samorządu terytorialnego	267 400,00
754		Bezpieczeństwo publiczne i ochrona przeciwpożarowa	600,00
	75414	Obrona cywilna	600,00
		dochody bieżące, z tego:	600,00
		dotacja celowa otrzymana z powiatu na zadania bieżące realizowane na podstawie porozumień (umów) między jednostkami samorządu terytorialnego	600,00
801		Oświata i wychowanie	35 000,00
	80101	Szkoły podstawowe	25 000,00
		dochody bieżące, z tego:	25 000,00
		dotacja celowa otrzymana z gminy na zadania bieżące realizowane na podstawie porozumień (umów) między jednostkami samorządu terytorialnego	25 000,00
	80115	Technika	2 000,00
		dochody bieżące, z tego:	2 000,00
		dotacja celowa otrzymana z powiatu na zadania bieżące realizowane na podstawie porozumień (umów) między jednostkami samorządu terytorialnego	2 000,00
	80117	Branżowe szkoły I i II stopnia	3 000,00
		dochody bieżące, z tego:	3 000,00
		dotacja celowa otrzymana z powiatu na zadania bieżące realizowane na podstawie porozumień (umów) między jednostkami samorządu terytorialnego	3 000,00

	80120	Licea ogólnokształcące	5 000,00
		dochody bieżące, z tego:	5 000,00
		dotacja celowa otrzymana z powiatu na zadania bieżące realizowane na podstawie porozumień (umów) między jednostkami samorządu terytorialnego	5 000,00
Razem			1 178 400,00

WYDATKI

Dział	Rozdział	Wyszczególnienie	Kwota
600		Transport i łączność	1 142 800,00
	60014	Drogi publiczne powiatowe	875 400,00
		- wydatki bieżące, z tego:	375 400,00
		a) wydatki związane z realizacją statutowych zadań	375 400,00
		- wydatki majątkowe, z tego:	500 000,00
		a) inwestycje i zakupy inwestycyjne	500 000,00
	60016	Drogi publiczne gminne	267 400,00
		- wydatki majątkowe, z tego:	267 400,00
		a) inwestycje i zakupy inwestycyjne	267 400,00
754		Bezpieczeństwo publiczne i ochrona przeciwpożarowa	600,00
	75414	Obrona cywilna	600,00
		- wydatki bieżące, z tego:	600,00
		a) wydatki związane z realizacją statutowych zadań	600,00
801		Oświata i wychowanie	35 000,00
	80101	Szkoły podstawowe	25 000,00
		- wydatki bieżące, z tego:	25 000,00
		a) wynagrodzenia i składki od nich naliczane	25 000,00
	80115	Technika	2 000,00
		- wydatki bieżące, z tego:	2 000,00
		a) wynagrodzenia i składki od nich naliczane	2 000,00
	80117	Branżowe szkoły I i II stopnia	3 000,00
		- wydatki bieżące, z tego:	3 000,00
		a) wynagrodzenia i składki od nich naliczane	3 000,00
	80120	Licea ogólnokształcące	5 000,00
		- wydatki bieżące, z tego:	5 000,00
		a) wynagrodzenia i składki od nich naliczane	5 000,00
Razem			1 178 400,00

WYKAZ PLANOWANYCH KWOT DOTACJI UDZIELANYCH Z BUDŻETU GMINY W ROKU 2022

dział	rozdział	Przeznaczenie dotacji	Rodzaj dotacji	kwota
DOTACJE DLA JEDNOSTEK SEKTORA FINANSÓW PUBLICZNYCH				19 098 176,00
wydatki bieżące, z tego:				9 887 142,00
600	60004	Komunikacja zbiorowa na terenie gminy realizuje MZK Jastrzębie	celowa	4 320 000,00
	60014	Dotacja celowa na pomoc finansową dla Powiatu Pszczyńskiego – udział w remontach i w bieżącym utrzymaniu dróg	celowa	65 000,00
750	75023	Realizacja zadań z zakresu administracji publicznej – porozumienie z Starostwem Pszczyńskim	celowa	37 000,00
801	80101	Dotacja celowa przekazana gminie na zadania bieżące realizowane na podstawie porozumień – porozumienie z Miastem Żory	celowa	5 000,00
	80101	Dotacja celowa przekazana gminie na zadania bieżące realizowane na podstawie porozumień – porozumienie z Miastem Jastrzębie-Zdrój	celowa	10 000,00
	80101	Dotacja celowa przekazana gminie na zadania bieżące realizowane na podstawie porozumień – porozumienie z Miastem Pszczyna	celowa	3 000,00
	80104	Dotacja celowa przekazana gminie na zadania bieżące realizowane na podstawie porozumień – porozumienie z Miastem Żory	celowa	3 000,00
	80115	Dotacja celowa przekazana dla powiatu na zadania bieżące realizowane na podstawie porozumień – porozumienie z Powiatem Pszczyńskim	celowa	1 000,00
	80115	Dotacja celowa przekazana dla powiatu na zadania bieżące realizowane na podstawie porozumień – porozumienie z Miastem Żory	celowa	1 000,00
	80115	Dotacja celowa przekazana dla powiatu na zadania bieżące realizowane na podstawie porozumień – porozumienie z Miastem Jastrzębie-Zdrój	celowa	1 000,00
	80117	Dotacja celowa przekazana dla powiatu na zadania bieżące realizowane na podstawie porozumień – porozumienie z Powiatem Pszczyńskim	celowa	900,00
	80117	Dotacja celowa przekazana dla powiatu na zadania bieżące realizowane na podstawie porozumień – porozumienie z Miastem Żory	celowa	500,00
	80117	Dotacja celowa przekazana dla powiatu na zadania bieżące realizowane na podstawie porozumień – porozumienie z Miastem Jastrzębie-Zdrój	celowa	1 000,00
	80117	Dotacja celowa przekazana dla powiatu na zadania bieżące realizowane na podstawie porozumień – porozumienie z Miastem Zielona Góra	celowa	600,00
	80120	Dotacja celowa przekazana dla powiatu na zadania bieżące realizowane na podstawie porozumień – porozumienie z Powiatem Pszczyńskim	celowa	3 000,00

	80120	Dotacja celowa przekazana dla powiatu na zadania bieżące realizowane na podstawie porozumień – porozumienie z Miastem Żory	celowa	3 000,00
851	85111	Dotacja celowa na pomoc finansową dla Powiatu Pszczyńskiego dla szpitala	celowa	20 000,00
	85154	Realizacja zadań w zakresie przeciwdziałania alkoholizmowi i narkomanii – dotacja dla instytucji kultury	celowa	78 000,00
	85158	Dotacja celowa przekazana gminie na zadania bieżące realizowane na podstawie porozumień – porozumienie z Miastem Bielsko-Biała	celowa	12 142,00
921	92109	Prowadzenie działalności kulturalnej przez Gminny Ośrodek Kultury	podmiotowa	2 640 000,00
	92116	Prowadzenie działalności przez Gminną Bibliotekę Publiczną	podmiotowa	930 000,00
926	92695	Wspieranie i upowszechnianie kultury fizycznej i sportu – zadanie realizuje zakład budżetowy GOS	przedmiotowa	1 752 000,00
wydatki majątkowe, z tego:				9 211 034,00
010	01043	Finansowanie zadań inwestycyjnych w zakresie gospodarki wodociągowej realizuje zakład budżetowy	celowa	2 477 000,00
	01044	Finansowanie zadań inwestycyjnych w zakresie gospodarki wodno-ściekowej realizuje zakład budżetowy	celowa	2 783 000,00
600	60004	Wpłata na finansowanie zadań inwestycyjnych MZK Jastrzębie	celowa	111 034,00
	60014	Dotacja celowa na pomoc finansową dla Powiatu Pszczyńskiego na przebudowę ul. Zebrzydowickiej w Pielgrzymowicach	celowa	400 000,00
	60014	Dotacja celowa na pomoc finansową dla Powiatu Pszczyńskiego na poprawę bezpieczeństwa na przejściach dla pieszych przy drogach powiatowych na terenie Gminy Pawłowice	celowa	90 000,00
	60014	Dotacja celowa na pomoc finansową dla Powiatu Pszczyńskiego na budowa chodnika przy drodze powiatowej ul. Wyzwolenia w Pawłowicach od skrzyżowania z ul. Zapłocie do skrzyżowania z ul. Szybową	celowa	500 000,00
926	92695	Dotacja celowa na wydatki inwestycyjne - zadanie realizuje zakład budżetowy GOS	celowa	2 850 000,00
DOTACJE DLA JEDNOSTEK SPOZA SEKTORA FINANSÓW PUBLICZNYCH				7 216 573,49
wydatki bieżące, z tego:				4 967 651,50
010	01008	Realizacja zadań w zakresie utrzymania urządzeń melioracji wodnych na terenie gminy Pawłowice	celowa	120 000,00
754	75412	Realizacja zadań bieżących w zakresie ochrony przeciwpożarowej dotacja dla jednostek OSP	celowa	80 000,00
801	80104	Realizacja zadań z oświaty – dotacja dla niepublicznych przedszkoli	podmiotowa	1 810 000,00
	80149	Realizacja zadań z oświaty – dotacja dla niepublicznych przedszkoli	podmiotowa	1 922 901,50
851	85154	Realizacja zadań w zakresie przeciwdziałania alkoholizmowi – dotacja dla stowarzyszeń	celowa	5 000,00
854	85404	Realizacja zadań z oświaty – dotacja dla niepublicznych przedszkoli	podmiotowa	36 750,00
855	85516	Organizacja opieki nad dziećmi w wieku do lat 3 – niepubliczny żłobek	celowa	288 000,00

900	90019	Realizacja zadań w zakresie ekologii i ochrony zwierząt oraz ochrony dziedzictwa przyrodniczego - dotacja na wydatki w oparciu o uchwałę Rady Gminy Pawłowice	celowa	5 000,00
921	92195	Realizacja zadań własnych w zakresie kultury przez stowarzyszenia	celowa	20 000,00
926	92605	Realizacja zadań w zakresie kultury fizycznej i sportu wśród dzieci i młodzieży na terenie gminy Pawłowice w oparciu o uchwały Rady Gminy Pawłowice	celowa	680 000,00
wydatki majątkowe, z tego:				2 248 921,99
010	01044	Finansowanie zadań w zakresie gospodarki wodno-ściekowej (ochrona środowiska) – dotacja na wydatki inwestycyjne dla mieszkańców z terenu gminy Pawłowice w oparciu o uchwałę Rady Gminy Pawłowice	celowa	50 000,00
900	90005	Finansowanie zadań w zakresie ochrony środowiska (ochrona powietrza) – dotacja na wydatki inwestycyjne dla mieszkańców z terenu gminy Pawłowice w oparciu o uchwałę Rady Gminy Pawłowice	celowa	1 400 000,00
	90026	Finansowanie zadań w zakresie ochrony środowiska (usuwanie azbestu) – dotacja na wydatki inwestycyjne dla mieszkańców z terenu gminy Pawłowice w oparciu o uchwałę Rady Gminy Pawłowice	celowa	798 921,99
OGÓŁEM DOTACJE				26 314 749,49
wydatki bieżące, z tego:				14 854 793,50
dotacje przedmiotowe				1 752 000,00
dotacje podmiotowe				7 339 651,50
dotacje celowe				5 763 142,00
wydatki majątkowe, z tego:				11 459 955,99
dotacje celowe				11 459 955,99

PLAN FINANSOWY ZAKŁADU BUDŻETOWEGO "WODOCIĄGI PAWŁOWICE" NA ROK 2022

I. Stan środków obrotowych na początek roku				580 000,00
II. Przychody ogółem				20 532 000,00
w tym:	własne	400-40002	15 272 000,00	
	dotacje celowe	010-01043	2 477 000,00	
	dotacje celowe	010-01044	2 783 000,00	
III. Wydatki				20 532 000,00
		400-40002	10 709 040,00	
		900-90017	4 562 960,00	
		010-01043	2 477 000,00	
		010-01044	2 783 000,00	
W tym wydatki:				20 532 000,00
- bieżące		900-90017	4 562 960,00	
	<i>w tym wynagrodzenia i składki od nich naliczane</i>		<i>4 018 500,00</i>	
- bieżące		400-40002	8 613 040,00	
	<i>w tym wynagrodzenia i składki od nich naliczane</i>		<i>16 500,00</i>	
- inwestycyjne		400-40002	2 096 000,00	
- inwestycyjne		010-01043	2 477 000,00	
- inwestycyjne		010-01044	2 783 000,00	
IV. Stan środków obrotowych na koniec roku				580 000,00
Zadania inwestycyjne zlecone				5 260 000,00
		010-01043	2 477 000,00	
		010-01044	2 783 000,00	
	w tym:	zadania z WPF	4 533 000,00	
		zadania jednoroczne	727 000,00	

Plan dochodów i wydatków ze Środków z Funduszu Przeciwdziałania COVID-19 na finansowanie lub dofinansowanie realizacji zadań związanych z przeciwdziałaniem COVID-19 NA ROK 2022**DOCHODY**

Dział	Rozdział	Opis	kwota
853		Pozostałe zadania w zakresie polityki społecznej	8 580 640,00
	85395	Pozostała działalność	8 580 640,00
		dochody bieżące, z tego:	8 580 640,00
		środki z Funduszu Przeciwdziałania COVID-19 na finansowanie lub dofinansowanie realizacji zadań związanych z przeciwdziałaniem COVID-19	8 580 640,00
926		Kultura fizyczna	2 700 000,00
	92695	Pozostała działalność	2 700 000,00
		dochody majątkowe, z tego:	2 700 000,00
		środki otrzymane z Rządowego Funduszu Polski Ład: Program Inwestycji Strategicznych na realizację zadań inwestycyjnych	2 700 000,00

WYDATKI

Dział	Rozdział	Opis	kwota
801		Oświata i wychowanie	215 114,99
	80101	Szkoły podstawowe	215 114,99
		wydatki bieżące, w tym:	215 114,99
		- wydatki związane z realizacją statutowych zadań	215 114,99
853		Pozostałe zadania w zakresie polityki społecznej	8 580 640,00
	85395	Pozostała działalność	8 580 640,00
		wydatki bieżące, w tym:	8 580 640,00
		a) świadczenia na rzecz osób fizycznych	7 962 300,00
		b) wynagrodzenia i składki od nich naliczane	118 340,00
		c) wydatki związane z realizacją statutowych zadań	500 000,00
926		Kultura fizyczna	2 700 000,00
	92695	Pozostała działalność	2 700 000,00
		wydatki majątkowe, w tym:	2 700 000,00
		a) inwestycje i zakupy inwestycyjne	2 700 000,00

PLAN DOCHODÓW I WYDATKÓW REALIZOWANYCH Z FUNDUSZU POMOCY NA ROK 2022

DOCHODY

Dział	Rozdział	Wyszczególnienie	wartość
750		Administracja publiczna	15 929,38
	75095	Pozostała działalność	15 929,38
		dochody bieżące, z tego:	15 929,38
		środki z Funduszu Pomocy na finansowanie lub dofinansowanie zadań bieżących w zakresie pomocy obywatelom Ukrainy	15 929,38
754		Bezpieczeństwo publiczne i ochrona przeciwpożarowa	270 270,00
	75421	Zarządzanie kryzysowe	270 270,00
		dochody bieżące, z tego:	270 270,00
		środki z Funduszu Pomocy na finansowanie lub dofinansowanie zadań bieżących w zakresie pomocy obywatelom Ukrainy	270 270,00
758		Różne rozliczenia	295 612,00
	75814	Różne rozliczenia finansowe	295 612,00
		dochody bieżące, z tego:	295 612,00
		środki z Funduszu Pomocy na finansowanie lub dofinansowanie zadań bieżących w zakresie pomocy obywatelom Ukrainy	295 612,00
852		Pomoc społeczna	102 036,00
	85295	Pozostała działalność	102 036,00
		dochody bieżące, z tego:	102 036,00
		środki z Funduszu Pomocy na finansowanie lub dofinansowanie zadań bieżących w zakresie pomocy obywatelom Ukrainy	102 036,00
853		Pozostałe zadania w zakresie polityki społecznej	694 944,00
	85395	Pozostała działalność	694 944,00
		dochody bieżące, z tego:	694 944,00
		środki z Funduszu Pomocy na finansowanie lub dofinansowanie zadań bieżących w zakresie pomocy obywatelom Ukrainy	694 944,00
855		Rodzina	21 583,00
	85595	Pozostała działalność	21 583,00
		dochody bieżące, z tego:	21 583,00
		środki z Funduszu Pomocy na finansowanie lub dofinansowanie zadań bieżących w zakresie pomocy obywatelom Ukrainy	21 583,00
		Razem	1 400 374,38

WYDATKI

Dział	Rozdział	Wyszczególnienie	wartość
750		Administracja publiczna	15 929,38
	75095	Pozostała działalność	15 929,38
		wydatki bieżące, z tego:	15 929,38
		wynagrodzenia i składki od nich naliczane	5 403,13
		wydatki związane z realizacją ich statutowych zadań	10 526,25
754		Bezpieczeństwo publiczne i ochrona przeciwpożarowa	270 270,00
	75421	Zarządzanie kryzysowe	270 270,00

		wydatki bieżące, z tego:	270 270,00
		wynagrodzenia i składki od nich naliczane	1 140,00
		wydatki związane z realizacją ich statutowych zadań	269 130,00
801		Oświata i wychowanie	295 612,00
	80195	Pozostała działalność	295 612,00
		wydatki bieżące, z tego:	295 612,00
		wynagrodzenia i składki od nich naliczane	176 813,00
		wydatki związane z realizacją ich statutowych zadań	118 799,00
852		Pomoc społeczna	102 036,00
	85295	Pozostała działalność	102 036,00
		wydatki bieżące, z tego:	102 036,00
		świadczenia na rzecz osób fizycznych	100 236,00
		wydatki związane z realizacją ich statutowych zadań	1 800,00
853		Pozostałe zadania w zakresie polityki społecznej	694 944,00
	85395	Pozostała działalność	694 944,00
		wydatki bieżące, z tego:	694 944,00
		świadczenia na rzecz osób fizycznych	692 560,00
		wynagrodzenia i składki od nich naliczane	2 384,00
855		Rodzina	21 583,00
	85595	Pozostała działalność	21 583,00
		wydatki bieżące, z tego:	21 583,00
		świadczenia na rzecz osób fizycznych	20 954,00
		wydatki związane z realizacją ich statutowych zadań	629,00
		Razem	1 400 374,38

Uzasadnienie

I. Zmiany w budżecie na rok 2022

DOCHODY BIEŻĄCE

1) zwiększenia:

kwota	wyszczególnienie
8 121 640,00	dodatek węglowy i dodatek dla gospodarstw domowych – zmiana klasyfikacji między działami (85395 § 2180)

2) zmniejszenia:

kwota	wyszczególnienie
8 121 640,00	dodatek węglowy i dodatek dla gospodarstw domowych – zmiana klasyfikacji między działami (85295 § 2180)

WYDATKI BIEŻĄCE

1) zwiększenia:

kwota	wyszczególnienie
10 000,00	środki na bieżące utrzymanie Wodnego placu zabaw (92695 § wydatki statutowe) GZK
8 121 640,00	dodatek węglowy i dodatek dla gospodarstw domowych – zmiana klasyfikacji między działami (85395)
3 555,00	projekt unijny realizowany przez OPS (85195) zmiana klasyfikacji między rozdziałami
160 576,30	remonty dróg gminnych (60016 § 4270)

2) zmniejszenia:

kwota	wyszczególnienie
10 000,00	zmniejszenie w planie finansowym GZK (90003 § 4300) GZK
8 121 640,00	dodatek węglowy i dodatek dla gospodarstw domowych – zmiana klasyfikacji między działami (85295)
3 555,00	projekt unijny realizowany przez OPS (85154) zmiana klasyfikacji między rozdziałami

WYDATKI MAJĄTKOWE

1) zwiększenia:

kwota	wyszczególnienie
42 000,00	Budowa sieci wodociągowej ul. Górka-Pszczczyńska Pawłowice (01043 § 6210)
60 000,00	Nabycie urządzeń kanalizacyjnych (01044 § 6210) – zadanie w WPF
80 000,00	Budowa sali gimnastycznej wraz z rozbudową ZSP Krzyżowice (80101 § 6050) – zadanie WPF
200 000,00	Zakup niskoemisyjnego taboru autobusowego wraz z poprawą infrastruktury transportu publicznego w Gminie Pawłowice – zadanie w WPF

2) zmniejszenia:

kwota	wyszczególnienie
50 000,00	Przebudowa kanalizacji sanitarnej w sołectwie Osiedle Pawłowice (01044 § 6210)
1 000,00	Budowa kanalizacji sanitarnej ul. Wyzwolenia Pawłowice (01044 § 6210)
9 000,00	Budowa kanalizacji sanitarnej pomiędzy ul. Zapłocie a ul. Pszczyńską w Pawłowicach (01044 § 6210)
222 000,00	Przebudowa ul. Zebrzydowickiej w Pielgrzymowicach (60014 § 6050)
260 576,30	Termomodernizacja wraz z przebudową budynku Ośrodka Zdrowia przy ul. Górniczej w Pawłowicach (85121 § 6050) zadanie zakończone i rozliczone

Zmiana załączników do uchwały budżetowej:

- 1) zmiana załącznika nr 3 – „Plan wydatków na zadania inwestycyjne realizowane w roku 2022 – zmiany wynikają z zarządzeń Wójta i zmian wprowadzonych uchwałą
- 2) zmiana załącznika nr 4 – „Dochody i wydatki związane z realizacją zadań zleconych z zakresu administracji rządowej i innych zadań zleconych (§ 2010 i 2060) w roku 2022”, - aktualizacja otrzymanych dotacji celowych z budżetu państwa wprowadzonymi zarządzeniami Wójta,
- 3) zmiana załącznika nr 6 – „Dochody i wydatki związane z realizacją zadań wykonywanych na podstawie umów lub porozumień między jednostkami samorządu terytorialnego w roku 2022 – aktualizacja w tym dotacja z Powiatu Pszczyńskiego
- 4) zmiana załącznika nr 11 – „Wykaz planowanych kwot dotacji udzielanych z budżetu gminy w roku 2022” dotacje dla Wodociągów
- 5) zmiana załącznika nr 13– „Plan finansowy zakładu budżetowego Wodociągi Pawłowice na rok 2022 ” – zwiększenie dotacji na zadanie inwestycyjne oraz zmiana jego struktury
- 6) zmiana załącznika nr 16– „Plan dochodów i wydatków ze Środków z Funduszu Przeciwdziałania COVID–19 na finansowanie lub dofinansowanie realizacji zadań związanych z przeciwdziałaniem COVID–19 NA ROK 2022” – aktualizacja – zmiana między działami klasyfikacji budżetowej
- 7) zmiana załącznika nr 17 „ Plan dochodów i wydatków realizowanych z Funduszu Pomocy na rok 2022” - aktualizacja zgodnie z wprowadzonymi zarządzeniami Wójta

Projekt

z dnia

**UCHWAŁA NR
RADY GMINY PAWŁOWICE**

z dnia 29 listopada 2022 r.

**w sprawie udzielenia pomocy finansowej Powiatowi Pszczyńskiemu na realizację zadania inwestycyjnego:
"Przebudowa dróg powiatowych ul. Zjednoczenia i ul. Pszczyńskiej w Pawłowicach"**

Na podstawie art. 10 ust. 2 oraz art. 18 ust. 1 ustawy z dnia 08 marca 1990 r. o samorządzie gminnym (tekst jednolity Dz.U. z 2022 r. poz. 559 ze zmianami), w związku z art. 216 ust. 2 pkt 5, art. 220 ustawy z dnia 27 sierpnia 2009 r. o finansach publicznych (tekst jednolity Dz.U. z 2022 poz. 1634 ze zmianami) oraz po pozytywnym zaopiniowaniu przez Komisję Gospodarki i Mienia Komunalnego i Komisję Działalności Społecznej Rada Gminy Pawłowice uchwala

**Rada Gminy Pawłowice
uchwala**

§ 1. Udzielić z budżetu Gminy Pawłowice pomocy finansowej Powiatowi Pszczyńskiemu z przeznaczeniem na realizację zadania inwestycyjnego pn: "Przebudowa dróg powiatowych nr 4101S, 4105S oraz 4106S tj. ul. Zjednoczenia i ul. Pszczyńskiej w Pawłowicach" w wysokości:

w roku 2023: 625.000,00 zł (słownie: sześćset dwadzieścia pięć tysięcy złotych 00/100)

w roku 2024: 625.000,00 zł (słownie: sześćset dwadzieścia pięć tysięcy złotych 00/100)

§ 2. Szczegółowe warunki udzielenia pomocy finansowej, przeznaczenie i zasady rozliczenia środków określone zostaną w umowie pomiędzy Powiatem Pszczyńskim a Gminą Pawłowice.

§ 3. Wykonanie powierza się Wójtowi Gminy Pawłowice.

§ 4. Uchwała wchodzi w życie z dniem podjęcia

Uzasadnienie

W związku z otrzymaniem dofinansowania przez Starostwo Powiatowe w Pszczynie z Rządowego Funduszu Rozwoju Dróg na realizację zadania: "Przebudowa dróg powiatowych ul. Zjednoczenia i ul. Pszczyńskiej w Pawłowicach", zachodzi konieczność udzielenia pomocy finansowej do Starostwa w kwotach podanych w przedmiotowej uchwale.

Projekt

z dnia 24 listopada 2022 r.

Zatwierdzony przez

**UCHWAŁA NR
RADY GMINY PAWŁOWICE**

z dnia 2022 r.

w sprawie analizy zmian w zagospodarowaniu przestrzennym gminy Pawłowice wraz z oceną aktualności studium uwarunkowań i kierunków zagospodarowania przestrzennego oraz obowiązujących miejscowych planów zagospodarowania przestrzennego

Na podstawie art. 18 ust. 2 pkt 15 ustawy z dnia 8 marca 1990 r. o samorządzie gminnym (t.j. Dz. U. z 2022 r. poz. 559 ze zmianami) oraz art. 32 ust. 2 ustawy z dnia 27 marca 2003 r. o planowaniu i zagospodarowaniu przestrzennym (t.j. Dz. U. z 2022 r. poz. 503 ze zm.)

**Rada Gminy Pawłowice
uchwała**

§ 1. Przyjmuje się wyniki analizy zmian w zagospodarowaniu przestrzennym, ocenę postępów w opracowywaniu planów miejscowych oraz wieloletni program sporządzania miejscowych planów zagospodarowania przestrzennego zawarty w „Analizie zmian w zagospodarowaniu przestrzennym gminy Pawłowice wraz z oceną aktualności studium uwarunkowań i kierunków zagospodarowania przestrzennego oraz obowiązujących miejscowych planów zagospodarowania przestrzennego” z uwzględnieniem pozwoleń na budowę, wniosków w sprawie sporządzenia lub zmiany studium lub miejscowych planów zagospodarowania przestrzennego stanowiącej załącznik nr 1 do niniejszej uchwały.

§ 2. Wykonanie uchwały powierza się Wójtowi Gminy Pawłowice.

§ 3. Uchwała wchodzi w życie z dniem podjęcia.

Załącznik do uchwały Nr

Rady Gminy Pawłowice

z dnia 2022 r.

**ANALIZA ZMIAN
W ZAGOSPODAROWANIU PRZESTRZENNYM GMINY PAWŁOWICE
WRAZ Z OCENĄ AKTUALNOŚCI
STUDIUM UWARUNKOWAŃ I KIERUNKÓW ZAGOSPODAROWANIA
PRZESTRZENNEGO
ORAZ OBOWIĄZUJĄCYCH MIEJSCOWYCH PLANÓW ZAGOSPODAROWANIA
PRZESTRZENNEGO**



Pawłowice, listopad 2022 r.



Opracowanie wykonał zespół Pracowni Urbanistycznej w Rybniku sp. z o.o.

- *mgr inż. arch. Mirella Ruczka*
- *mgr inż. arch. Wiesław Chmielewski*
- *mgr inż. Piotr Mocek*
- *techn. bud. Adam Piórecki*
- *mgr Grażyna Skotarczyk*
- *mgr inż. Mateusz Węgrzyk*





SPIS TREŚCI:

1. Wprowadzenie	5
2. Wykaz materiałów wyjściowych	5
3. Analiza zmian w zagospodarowaniu przestrzennym w latach 2018÷2022	6
3.1. Sytuacja planistyczna gminy	6
3.2. Analiza sytuacji ekonomicznej i społecznej	9
3.3. Analiza wniosków o zmianę przeznaczenia terenu w planach miejscowych i w studium uwarunkowań i kierunków zagospodarowania przestrzennego gminy	11
3.4. Analiza wydanych w latach 2018÷2021 decyzji pozwoleń na budowę	14
3.5. Analiza wydanych w latach 2018÷2021 decyzji o ustaleniu lokalizacji inwestycji celu publicznego i decyzji o ustaleniu warunków zabudowy	17
3.6. Analiza stanu zainwestowania obszaru gminy	17
4. Ocena aktualności obowiązującego studium uwarunkowań i kierunków zagospodarowania przestrzennego:	18
4.1. Ocena możliwości uwzględnienia wniosków do studium	18
4.2. Ocena aktualności studium w świetle obowiązujących przepisów	18
4.3. Ocena zgodności studium z opracowaniami dotyczącymi gminy Pawłowice:	20
4.3.1. Opracowanie ekofizjograficzne	20
4.3.2. Strategiczne zamierzenia inwestycyjne	20
4.4. Wnioski	21
5. Ocena aktualności miejscowych planów zagospodarowania przestrzennego obowiązujących na obszarze gminy oraz ocena obszaru objętego planami:	21
5.1. Ocena możliwości uwzględnienia wniosków o zmianę planu lub zmianę przeznaczenia terenu w aspekcie celów rozwoju gminy ustalonych w studium	22
5.2. Ocena zgodności planów miejscowych z studium uwarunkowań i kierunków zagospodarowania przestrzennego	22
5.3. Ocena zgodności planów miejscowych z ustawą z dnia 3 października 2008 r. o udostępnianiu informacji o środowisku i jego ochronie, udziale społeczeństwa w ochronie środowiska oraz o ocenach oddziaływania na środowisko	23
5.4. Wnioski końcowe	23



Część graficzna:

- Rysunek Nr 1 – Stan pokrycia miejscowymi planami zagospodarowania przestrzennego i ocena ich aktualności – skala 1 : 20 000
- Rysunek Nr 2 – Stan istniejący zagospodarowania na tle obowiązującego studium – skala 1:15 000
- Rysunek Nr 3 – Wnioski o zmianę studium uwarunkowań i kierunków zagospodarowania gminy Pawłowice - skala 1 : 15 000
- Rysunek Nr 4 – Pozwolenia na budowę wydane na obszarze gminy Pawłowice w latach 2018 - 2022 na tle obowiązującego SUIKZP gminy oraz MPZP - skala 1 : 15 000
- Rysunek Nr 5 – Wieloletni program sporządzania planów miejscowych - skala 1 : 20 000

Zestawienia tabelaryczne:

- Tabela Nr 1 - ZESTAWIENIE MIEJSCOWYCH PLANÓW ZAGOSPODAROWANIA PRZESTRZENNEGO NA OBSZARZE GMINY PAWŁOWICE
- Tabela Nr 2 - ZESTAWIENIE WNIOSKÓW JAKIE WPŁYNEŁY DO URZĘDU GMINY W LATACH 2012÷2021 DOTYCZĄCYCH PROBLEMATYKI MIEJSCOWYCH PLANÓW ZAGOSPODAROWANIA PRZESTRZENNEGO
- Tabela Nr 3A, Nr 3C, Nr 3E - ZESTAWIENIE POZWOLEŃ NA BUDOWĘ W LATACH 2019÷2021
- Tabela Nr 3B, Nr 3 D - ZESTAWIENIE BUDYNKÓW I OBIEKTÓW ZGŁOSZONYCH DO UŻYTKOWANIA W LATACH 2020 I 2021
- Tabela Nr 3F - ZESTAWIENIE POZWOLEŃ NA BUDOWĘ WYDANYCH PRZEZ STAROSTĘ PSZCZYŃSKIEGO W LATACH 2011÷2021
- Tabela Nr 3G - ZESTAWIENIE BUDYNKÓW ZGŁOSZONYCH DO UŻYTKOWANIA W LATACH 2011÷2021



1. Wprowadzenie

Cel opracowania określony jest w art. 32 ust. 1 ustawy z dnia 27 marca 2003 r. o planowaniu i zagospodarowaniu przestrzennym o treści:

W celu oceny aktualności studium i planów miejscowych wójt, burmistrz albo prezydent miasta dokonuje analizy zmian w zagospodarowaniu przestrzennym gminy, ocenia postępy w opracowywaniu planów miejscowych i opracowuje wieloletnie programy ich sporządzania w nawiązaniu do ustaleń studium, z uwzględnieniem decyzji zamieszczonych w rejestrach, o których mowa w art. 57 ust. 1-3 i art. 67, oraz wniosków w sprawie sporządzenia lub zmiany planu miejscowego.

Zgodnie z art. 32 ust. 2 powyższej ustawy Wójt dokonuje oceny co najmniej raz w czasie kadencji Rady Gminy. Wyniki przeprowadzonej analizy Wójt przekazuje Radzie Gminy, która podejmuje uchwałę w sprawie aktualności studium i planów miejscowych, a w przypadku uznania ich za nieaktualne w całości lub części podejmuje działania w zakresie opracowania aktualizacji lub zmiany studium i planów miejscowych.

Niniejsza analiza obejmuje okres kadencji Rady Gminy Pawłowice obejmującej lata 2018÷2023.

W czasie sporządzania analizy gminę Pawłowice charakteryzują następujące dane:

- obszar gminy w granicach administracyjnych obejmuje powierzchnię 7543 ha i podzielony jest na 7 sołectw,
- gmina położona jest w powiecie pszczyńskim i sąsiaduje od północy z miastem Żory, od wschodu z gminami Suszec, Strumień oraz miastem i gminą Pszczyzna, od południa z gminami Strumień i Zebrzydowice oraz od zachodu z miastem Jastrzębie Zdrój,
- około 8 % powierzchni gminy stanowią lasy,
- obszar gminy znajduje się w zlewni rzeki Wisły – północna część gminy i rzeki Odry – południowa część gminy,
- tereny gminy położone są w zasięgu granic złóż węgla kamiennego, który eksploatowany jest przez kopalnie KWK „Pniówek” oraz KWK „Zofiówka” wchodzące w skład Jastrzębskiej Spółki Węglowej,
- obsługa komunikacyjna gminy oraz powiązania z układem zewnętrznym realizowane są poprzez drogę krajową DK 81 oraz drogi wojewódzkie Nr 938 i Nr 933 i drogi powiatowe.
- liczba ludności gminy wg stanu na 2021 rok wynosi 18 048 osób, w tym mężczyźni 8 915 i kobiety 9 133 (Bank Danych Lokalnych). W 2018 roku w Pawłowicach mieszkało 18 197 mieszkańców, co oznacza, że w latach 2018 - 2021 nastąpił spadek liczby mieszkańców Gminy o 149 osób. Jest to odmienny trend niż np.: w Suszcu w którym ludność w latach 2018 - 2021 wzrosła o 272 osoby.

2. Wykaz materiałów wyjściowych

- 1) Mapa topograficzna gminy wraz z terenami otaczającymi w skali 1:10 000,
- 2) Ortofotomapa obszaru gminy Pawłowice,
- 3) Zmiana Studium uwarunkowań i kierunków zagospodarowania przestrzennego Gminy Pawłowice, uchwalona Uchwałą nr IX/72/2015 Rady Gminy Pawłowice z dnia 23 czerwca 2015 r.,
- 4) Wykaz planów miejscowych zagospodarowania przestrzennego na obszarze gminy Pawłowice - dane Urzędu Gminy Pawłowice,
- 5) Wykaz decyzji o pozwoleniu na budowę w latach 2018÷2021 - dane Urzędu Gminy Pawłowice,
- 6) Wykaz wniosków złożonych o zmianę studium uwarunkowań i kierunków zagospodarowania przestrzennego gminy złożonych w latach 2014÷2021,
- 7) Wykaz wniosków złożonych o zmianę miejscowych planów zagospodarowania przestrzennego w latach 2014÷2021 - dane Urzędu Gminy Pawłowice,
- 8) Rejestr inwestycji celu publicznego o znaczeniu lokalnym i ponadlokalnym oraz decyzji o ustaleniu warunków zabudowy w latach 2018÷2021 - dane Urzędu Gminy Pawłowice,



- 9) Strategia Rozwoju Gminy Pawłowice do 2025 roku „Pawłowice 2025”, uchwalona Uchwałą Nr VI/54/2015 Rady Gminy Pawłowice z dnia 24 marca 2015 r., wraz ze zmianami wprowadzonymi Uchwałą nr XV/134/2016 Rady Gminy Pawłowice z dnia 26 stycznia 2016 r.- BIP Gminy Pawłowice,
- 10) Plan zagospodarowania przestrzennego województwa śląskiego 2020+ przyjęty uchwałą Nr V/26/2/2016 Sejmiku Województwa Śląskiego z dnia 29 sierpnia 2016 r.,
- 11) Informacje o ruchach masowych ziemi, Państwowy Instytut Geologiczny, geoportal.pgi.gov.pl.
- 12) Ustawy i rozporządzenia związane z planowaniem przestrzennym:
 - ustawa o planowaniu i zagospodarowaniu przestrzennym z dnia 27 marca 2003 r.,
 - rozporządzenie Ministra Rozwoju i Technologii z dnia 17 grudnia 2021 r. w sprawie zakresu projektu studium uwarunkowań i kierunków zagospodarowania przestrzennego gminy,
 - rozporządzenie Ministra Rozwoju i Technologii z dnia 17 grudnia 2021 r. w sprawie wymaganego zakresu projektu miejscowego planu zagospodarowania przestrzennego,
 - ustawa Prawo geologiczne i górnicze z dnia 9 czerwca 2011 r.
 - ustawa Prawo ochrony środowiska z dnia 27 kwietnia 2001 r.
- 13) Uchwała Nr XLII/404/2018 Rady Gminy Pawłowice z dnia 16 października 2018 r. w sprawie oceny aktualności studium uwarunkowań i kierunków zagospodarowania przestrzennego oraz planów miejscowych obowiązujących na obszarze gminy Pawłowice,
- 14) Raport o ekonomicznych stratach i społecznych kosztach niekontrolowanej urbanizacji w Polsce, Warszawa 29 października 2013 r.

3. Analiza zmian w zagospodarowaniu przestrzennym w latach 2018÷2022

3.1. Sytuacja planistyczna gminy

Na rysunku Nr 1 – Analiza zmian w zagospodarowaniu przestrzennym gminy Pawłowice - ocena aktualności obowiązujących planów miejscowych zagospodarowania przestrzennego – Sytuacja planistyczna wraz z analizą stanu zainwestowania obszaru gminy w aspekcie wydanych w latach 2012÷2021 decyzji pozwoleń na budowę i decyzji o warunkach zabudowy i zagospodarowania w skali 1:10 000 pokazano stan pokrycia obszaru gminy miejscowymi planami zagospodarowania przestrzennego, które weszły w życie w latach 2003÷2016.

W zestawieniu tabeli Nr 1, zebrano dane dotyczące planów miejscowych zagospodarowania przestrzennego gminy Pawłowice (wg oznaczeń na rysunku Nr 1).

Powierzchnia praktycznie całej gminy posiada miejscowe plany zagospodarowania przestrzennego, w związku z tym nie zostały wydawane decyzje o warunkach zabudowy.

TABELA NR 1

Zestawienie miejscowych planów zagospodarowania przestrzennego na obszarze gminy Pawłowice

Nr oznaczenia na rysunku	Nazwa planu	Nr uchwały i data uchwalenia przez Radę Gminy	Powierzchnia (ha)	Charakterystyka planu
1	MPZP sołectwa Pawłowice	Uchwała Nr XXIV/251/2000 z dnia 28 grudnia 2000 r.	0,63	Uchwalony w 2000 roku, sporządzony w skali 1:1000, dotyczy terenów położonych w rejonie ulic Kruczej i Wodzisławskiej, przeznaczonych dla zabudowy usługowej pod stacją benzynową. W planie zastosowano zapisy, które nie spełniają aktualnych wymogów ustawowych. W planie ustalono zerową stawkę z tytułu wzrostu wartości nieruchomości, co nie spełnia aktualnych wymogów ustawowych i dotyczących zasad zapisu miejscowych planów zagospodarowania przestrzennego.
2	MPZP obejmującej części sołectwa Pniówek	Uchwała Nr VIII/102/2003 z dnia 27 czerwca 2003 r.		Uchwalony w 2003 roku, sporządzony w skali 1:5000, dotyczy terenów w sołectwie Pniówek przy granicy z Jastrzębiem – Zdrój i obejmuje fragment planowanej obwodnicy sołectwa Pawłowice. W planie ustalono zerową stawkę z tytułu wzrostu wartości nieruchomości, co nie spełnia aktualnych wymogów ustawowych i dotyczących zasad zapisu miejscowych planów zagospodarowania przestrzennego.
3	MPZP części sołectwa Krzyżowice	Uchwała Nr XNI/90/2004 z dnia 6 lutego 2004 r.		Uchwalony w 2004 roku, sporządzony w skali 1:1000 i obejmuje obszar położony w sołectwie Krzyżowice, którego granice wyznaczają od strony północnej granice z Miastem Jastrzębie Zdrój oraz granica z Miastem Żory, od strony zachodniej granica z Miastem Jastrzębie Zdrój, od strony południowej granica terenu górniczego KWK „Pniówek”, a od strony



ANALIZA ZMIAN W ZAGOSPODAROWANIU PRZESTRZENNYM GMINY PAWŁOWICE

				<p>wschodniej granica z sołectwem Warszowice. Celem sporządzenia miejscowego planu zagospodarowania przestrzennego była zmiana ustaleń obowiązującego planu ogólnego zagospodarowania przestrzennego gminy Pawłowice w świetle aktualnych potrzeb Gminy określonych w „Studium uwarunkowań i kierunków zagospodarowania przestrzennego Gminy Pawłowice”</p> <p>W planie ustalono zerową stawkę z tytułu wzrostu wartości nieruchomości, co nie spełnia aktualnych wymogów ustawowych i dotyczących zasad zapisu miejscowych planów zagospodarowania przestrzennego.</p>
4	MPZP sołectwa Pniówek	Uchwała Nr XXVI/372/2005 z dnia 24 czerwca 2005 r.	435,00	<p>Uchwalony w 2005 roku, sporządzony w skali 1:2000, dotyczy ustalenia zasad i warunków rozwoju sfery mieszkaniowo-usługowej i produkcyjnej oraz zasad ochrony środowiska w świetle prognozowanych wpływów eksploatacji złóż węgla przez KWK „Pniówek” w Pawłowicach i KWK „Zofiówka” w Jastrzębiu Zdroju. Wyznaczono tereny usług, również usług publicznych, zabudowy mieszkaniowej jednorodzinnej i o niskiej intensywności zabudowy, mieszkaniowo – usługowej, działalności produkcyjnej, składów i magazynów oraz tereny rolnicze i tereny zieleni.</p> <p>W planie ustalono zerową stawkę z tytułu wzrostu wartości nieruchomości, co nie spełnia aktualnych wymogów ustawowych i dotyczących zasad zapisu miejscowych planów zagospodarowania przestrzennego.</p>
5	MPZP obszaru nr 5 w sołectwie Pawłowice	Uchwała Nr XXV/353/2005 z dnia 24 maja 2005 r.	189,50	<p>Uchwalony w 2005 roku, sporządzony w skali 1:2000, dotyczy zagospodarowania terenów w granicach określonych od północy granicą sołectwa Krzyżowice i Warszowice biegnąca wzdłuż ulicy Szybowej, od wschodu drogą krajową DK81 i ulicami Zjednoczenia, Polną i Mickiewicza, od południa ulicą Świerczewskiego, i od zachodu granicą sołectwa Pniówek. Celem planu było ustalenie zasad i warunków zagospodarowania silnie zainwestowanych terenów mieszkaniowo - usługowych w centralnej części sołectwa, oraz przylegających do nich po stronie północnej kompleksów rolnych.</p> <p>Tekst nie spełnia aktualnych wymogów dotyczących zasad zapisu miejscowych planów zagospodarowania przestrzennego.</p>
6	MPZP obszaru nr 9 w sołectwie Pawłowice	Uchwała Nr XXV/355/2005 z dnia 24 maja 2005 r.	960,00	<p>Uchwalony w 2005 roku, sporządzony w skali 1:2000. Granice planu oznaczono od północy o tory kolejowe i ulicę Pszczyńską, od wschodu o granice administracyjne Miasta i Gminy Pszczyna, oraz Miasta i Gminy Strumień, od południa o granicę sołectwa Golasowice, od zachodu granicę Miasta Jastrzębie Zdrój. Celem planu było ustalenie zasad i warunków zagospodarowania terenów mieszkaniowych, usługowych, rolnych i leśnych w południowej części sołectwa, w szczególności poszerzenie i racjonalizacja struktury zespołów zabudowy jednorodzinnej w rejonie ulic Stawowej, Rolników – Wspólnej i Cieszyńskiej - DK81.</p> <p>W planie ustalono zerową stawkę z tytułu wzrostu wartości nieruchomości, co nie spełnia aktualnych wymogów ustawowych i dotyczących zasad zapisu miejscowych planów zagospodarowania przestrzennego.</p>
7	MPZP części sołectwa Krzyżowice	Uchwała Nr XXXVI/468/2006 z dnia 30 czerwca 2006 r.	810,69	<p>Uchwalony w 2006 roku, sporządzony w skali 1:2000. Granice planu określone zostały w oparciu o granice z Miastem Jastrzębie Zdrój od strony zachodniej, od strony wschodniej o granice z sołectwem Warszowice, od południa w oparciu o linię kolejową towarową i od północy wzdłuż granicy złoża węgla kamiennego „Pniówek”.</p> <p>W planie wyznaczono tereny zabudowy mieszkaniowej jednorodzinnej z usługami towarzyszącymi, zabudowy mieszkaniowej wielorodzinnej, produkcyjno – usługowej, usługowej dla różnych rodzajów usług, składowania odpadów pogórnictwa. Utrzymano istniejące stawy hodowlane oraz duże areale terenów rolniczych.</p> <p>W planie ustalono zerową stawkę z tytułu wzrostu wartości nieruchomości, co nie spełnia aktualnych wymogów ustawowych i dotyczących zasad zapisu miejscowych planów zagospodarowania przestrzennego.</p>
8	MPZP części sołectwa Pniówek	Uchwała Nr VII/93/2007 z dnia 22 czerwca 2007 r.	53,00	<p>Uchwalony w 2007 roku, sporządzony w skali 1:2000, dotyczy terenów w obszarze sołectwa Pniówek pomiędzy ulicami Pszczyńska od południa, Dąbkowa od wschodu, linią kolejową od północy i granicą gminy od zachodu. Tereny w tym planie przeznaczone są dla usług i zabudowy mieszkaniowo-usługowej i jednorodzinnej, wyznaczono również tereny rolnicze i terenów zielonych ze względu na występowanie licznych uwarunkowań geologiczno – górniczych, mających wpływ na zagospodarowanie przestrzenne tego terenu.</p> <p>W planie ustalono zerową stawkę z tytułu wzrostu wartości nieruchomości, co nie spełnia aktualnych wymogów ustawowych i dotyczących zasad zapisu miejscowych planów zagospodarowania przestrzennego.</p>
9	MPZP dla części sołectwa Pawłowice	Uchwała Nr XII/157/2008 z dnia 15 lutego 2008 r.	0,80	<p>Uchwalony w 2008 roku, sporządzony w skali 1:1000. Granice planu oznaczono w oparciu o drogę krajową DK 81 wraz z węzłem oraz ulicę Zjednoczenia. Polegał na wyznaczeniu terenów zabudowy usługowej wraz z obsługą komunikacyjną. W planie ustalono wymagane wskaźniki zabudowy i stawkę wzrostu wartości nieruchomości.</p>
10	MPZP dla części sołectwa Pawłowice	Uchwała Nr IV/28/2011 z dnia 15 lutego 2011 r.	171,58	<p>Uchwalony w 2011 roku, sporządzony w skali 1:2000. Granice planu obejmują tereny po obu stronach drogi krajowej DK 81 od wschodu ograniczone przez linię kolejową do ulicy Kolonia Studzińska, od zachodu ulicą Mickiewicza w kierunku północnym do ulic Szybowej i Granica.</p> <p>W planie wyznaczono tereny rozmieszczenia obiektów handlowych o powierzchni sprzedaży powyżej 2000 m², usług kultury, zabudowy</p>



ANALIZA ZMIAN W ZAGOSPODAROWANIU PRZESTRZENNYM GMINY PAWŁOWICE

				usługowej, zabudowy mieszkaniowo – usługowej, zabudowy mieszkaniowej jednorodzinnej, zabudowy mieszkaniowej wielorodzinnej, zabudowy zamieszkania zbiorowego, produkcyjnych, składów i magazynów, obsługi produkcji w gospodarstwach rolnych, zabudowy zagrodowej w gospodarstwach rolnych oraz tereny rolnicze i tereny zieleni leśnej, parkowej i izolacyjnej. W planie ustalono wymagane wskaźniki zabudowy i stawkę wzrostu wartości nieruchomości.
11	MPZP zachodniej części sołectwa Pawłowice	Uchwała Nr X/114/2011 z dnia 27 września 2011 r.	156,52	Uchwalony w 2011 roku, sporządzony w skali 1:2000, dotyczy terenów położonych pomiędzy ulicami Zjednoczenia, Wodzisławskiej, Słowików i Pszczyńskiej. W planie wyznaczono tereny zabudowy usługowej, zabudowy mieszkaniowo – usługowej, zabudowy mieszkaniowej jednorodzinnej, obiektów produkcyjnych, składów i magazynów oraz utrzymano tereny istniejących lasów oraz wyznaczono tereny zieleni parkowej w środkowej części obszaru opracowania planu. W planie ustalono wymagane wskaźniki zabudowy i stawkę wzrostu wartości nieruchomości.
12	MPZP dla części sołectw Pawłowice i Warszowice	Uchwała Nr VIII/88/2011 z dnia 21 czerwca 2011 r.	1243,10	Uchwalony w 2011 roku, sporządzony w skali 1:2000, dotyczy terenów sołectw Pawłowice i Warszowice, których granice wyznaczono wzdłuż ulicy Pszczyńskiej od północy, ulicy Myśliwskiej na południu, linii kolejowej od zachodu i granicą gminy Suszec i miasta Pszczyna od wschodu. Miał na celu ustalenie zasad zagospodarowania terenów umożliwiających kontynuację rozwoju funkcji mieszkaniowej oraz ustalenie warunków przyszłej eksploatacji złoża węgla kamiennego i metanu. W planie wyznaczono tereny zabudowy usługowej, sportu i rekreacji, zabudowy mieszkaniowej jednorodzinnej, obiektów produkcyjnych, składów i magazynów, obsługi produkcji w gospodarstwach rolnych, zabudowy zagrodowej w gospodarstwach rolnych oraz tereny rolnicze i zielone. W planie ustalono wymagane wskaźniki zabudowy i stawkę wzrostu wartości nieruchomości.
13	MPZP centralnej części sołectwa Pawłowice	Uchwała Nr XIX/215/2012 z dnia 26 czerwca 2012 r.	13,70	Uchwalony w 2012 roku, sporządzony w skali 1:1000, obejmuje obszar w okolicy skrzyżowania ulic Pszczyńskiej i Zjednoczenia w rejonie urzędu gminy. W planie wyznaczono tereny zabudowy produkcyjnej i usługowej dla stworzenia centrum gminy oraz terenów zieleni parkowej. W planie ustalono wymagane wskaźniki zabudowy i stawkę wzrostu wartości nieruchomości.
14	MPZP dla sołectwa Golasowice	Uchwała Nr XLIII/472/2014 z dnia 23 września 2014 r.	812,00	Uchwalony w 2014 roku, sporządzony w skali 1:2000, obejmuje cały obszar sołectwa Golasowice. W planie wyznaczono tereny zabudowy mieszkaniowej jednorodzinnej, wielorodzinnej, mieszkaniowo – usługowe, usługowe dla różnych rodzajów usług, zabudowy zagrodowej, sportu i rekreacji, tereny obiektów produkcyjnych i magazynów wraz z usługami, obsługi produkcji w gospodarstwach rolnych, hodowlanych i rolniczych oraz tereny zieleni leśnej i urządzonej oraz tereny rolnicze. W planie ustalono wymagane wskaźniki zabudowy i stawkę wzrostu wartości nieruchomości.
15	MPZP dla sołectwa Jarząbkowice	Uchwała Nr XLIII/471/2014 z dnia 23 września 2014 r.	679,00	Uchwalony w 2014 roku, sporządzony w skali 1:2000, obejmuje cały obszar sołectwa Jarząbkowice. W planie wyznaczono tereny zabudowy mieszkaniowej jednorodzinnej, wielorodzinnej, mieszkaniowo – usługowe, usługowe dla różnych rodzajów usług, zabudowy zagrodowej, sportu i rekreacji, tereny obiektów produkcyjnych i magazynów wraz z usługami, obsługi produkcji w gospodarstwach rolnych, hodowlanych i rolniczych oraz tereny zieleni leśnej i urządzonej oraz tereny rolnicze. W planie ustalono wymagane wskaźniki zabudowy i stawkę wzrostu wartości nieruchomości.
16	MPZP dla sołectwa Pielgrzymowice	Uchwała Nr XIX/170/2016 z dnia 16 czerwca 2016 r.	1328,40	Uchwalony w 2016 roku, sporządzony w skali 1:2000, dotyczy terenów położonych w sołectwie Pielgrzymowice. W planie wyznaczono tereny zabudowy mieszkaniowej jednorodzinnej, zabudowy zagrodowej w gospodarstwach rolnych, hodowlanych i ogrodniczych, zabudowy mieszkaniowo - usługowej, zabudowy usługowej oraz tereny rolnicze i zieleni. W planie ustalono wymagane wskaźniki zabudowy i stawkę wzrostu wartości nieruchomości.
17	MPZP dla terenu części strefy produkcyjnej w sołectwie Pawłowice w gminie Pawłowice	Uchwała Nr XL/396/2018 z dnia 11 września 2018 r.	31,97	Uchwalony w 2018 roku, sporządzony w skali 1:2000, dotyczy terenów położonych w sołectwie Pawłowice. W planie wyznaczono tereny obiektów produkcyjnych, składów i magazynów oraz zabudowy usługowej oraz wyznaczono tereny dróg publicznych. Część obszaru objętego planem została zmieniona uchwałą Nr XV/155/2020 z dnia 3 marca 2020 r.
18	MPZP dla terenu części sołectwa Warszowice □ Etap I w rejonie ulicy Gajowej	Uchwała Nr XXII/208/2020 z dnia 20 października 2020 r.	33,00	Uchwalony w 2020 roku, sporządzony w skali 1:1000, dotyczy terenów położonych w sołectwie Warszowice. W planie wyznaczono tereny obiektów produkcyjnych, składów i magazynów oraz zabudowy usługowej oraz wyznaczono tereny dróg publicznych klasy "lokalna" i drogi wewnętrzne. W planie ustalono wymagane wskaźniki zabudowy i stawkę wzrostu wartości nieruchomości.
19	MPZP dla terenu części strefy produkcyjnej w sołectwie Pawłowice w gminie Pawłowice	Uchwała Nr XV/155/2020 z dnia 3 marca 2020 r.	15,80	Uchwalony w 2020 roku, sporządzony w skali 1:1000, dotyczy terenów położonych w sołectwie Pawłowice. W planie wyznaczono tereny obiektów produkcyjnych, składów i magazynów oraz zabudowy usługowej. W planie ustalono wymagane wskaźniki zabudowy i stawkę wzrostu wartości nieruchomości.



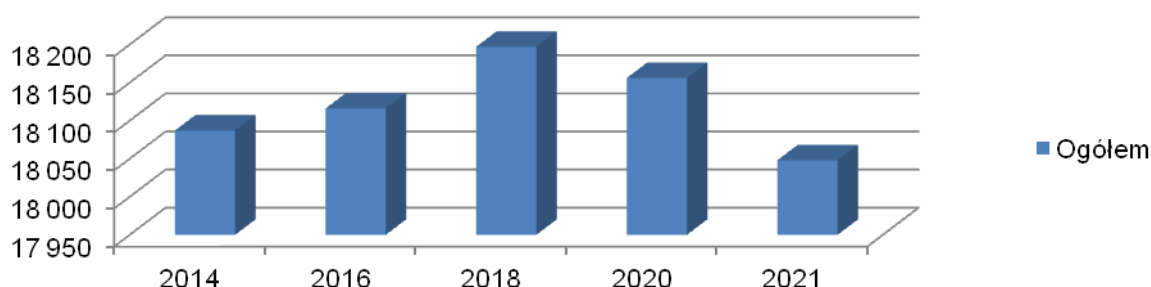
20	MPZP dla terenu części sołectwa Warszowice w gminie Pawłowice □ etap II	Uchwała Nr XXXVII/373/2022 z dnia 29 marca 2022 r.	744,00	Uchwalony w 2020 roku, sporządzony w skali 1:2000, dotyczy terenów położonych w sołectwie Warszowice. W planie wyznaczono tereny zabudowy mieszkaniowej jednorodzinnej, mieszkaniowo - usługowej, usługowej, w tym usług oświaty i kultu religijnego oraz tereny obiektów produkcyjnych, składów i magazynów oraz zabudowy usługowej. Wyznaczono tereny użytkowane rolniczo oraz tereny zieleni i wód. Wyznaczono tereny infrastruktury drogowej i technicznej. W planie ustalono wymagane wskaźniki zabudowy i stawkę wzrostu wartości nieruchomości.
----	---	--	--------	--

3.2. Analiza sytuacji ekonomicznej i społecznej

Analiza obejmuje elementy demograficzne gminy i ma na celu wykazać prawidłowość (bądź nie) przyjętych założeń. Dane statystyczne do analizy zostały opracowane na podstawie Banku Danych Lokalnych (dane z 2022 r.).

	Ogółem	Mężczyźni	Kobiety
2014	18 087	8 952	9 135
2016	18 116	8 946	9 170
2018	18 197	8 980	9 217
2020	18 156	8 963	9 193
2021	18 048	8 915	9 133

Wykres nr 1 - liczby ludności w Gminie Pawłowice

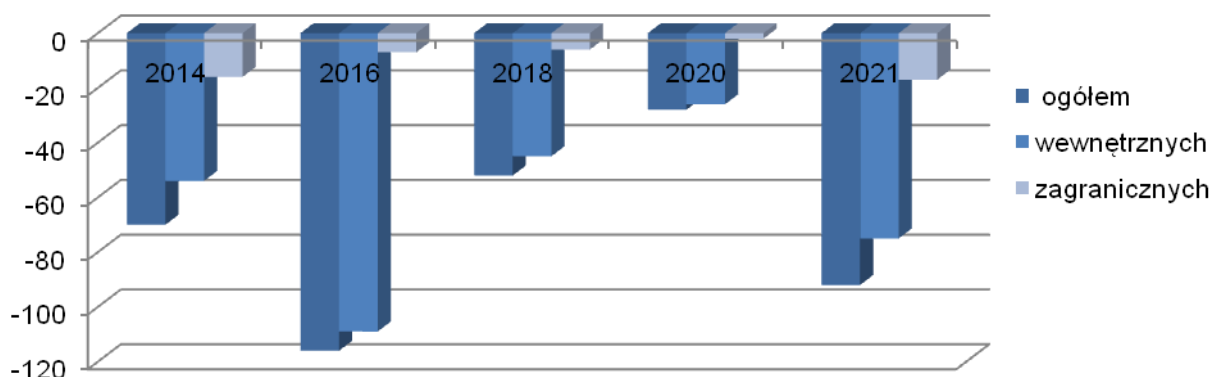


Wykres pokazuje, że w gminie występował systematyczny wzrost liczby ludności w latach 2014 - 2018, w roku 2020 odnotowano nieznaczny spadek liczby ludności w stosunku do 2018 roku i wyniósł - 41 osób. Największy spadek liczby ludności wystąpił w roku 2021 i wyniósł - 108 osób w stosunku do roku poprzedniego.

	2014	2016	2018	2020	2021
ogółem	-70	-116	-52	-28	-92
wewnętrznych	-54	-109	-45	-26	-75
zagranicznych	-16	-7	-6	-2	-17

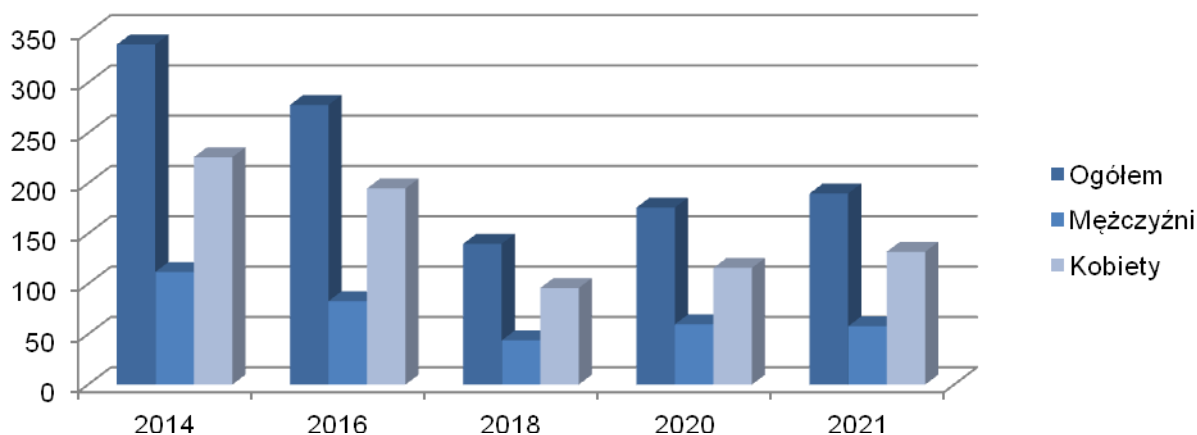


Wykres nr 2 - saldo migracji w Gminie Pawłowice



Wykres pokazuje, że migracja wykazuje saldo ujemne. Większa część migracji tzw. „wewnętrznych” jest w obrębie województwa i państwa, dużo mniejsza część dotyczy wyjazdów ludności gminy Pawłowice za granicę.

Wykres nr 3 - liczba osób bezrobotnych rejestrowanych



Wykres pokazuje, że bezrobocie miało tendencje spadkowe do roku 2018, natomiast od roku 2019 bezrobocie wykazuje tendencje wzrostowe. stopa bezrobocia wśród mężczyzn rosła, wśród kobiet malała, natomiast po 2013 r. wśród obu płci zaczęła stopniowo spadać. W 2018 r. stopa bezrobocia rejestrowanego wynosiła dla gminy Pawłowice 1,2%, a w roku 2021 r. stopa bezrobocia wynosiła 1,7% i jest ona dużo niższa w porównaniu z danymi średniej stopy bezrobocia dla województwa śląskiego.

Dane o rynku pracy

Dane z rynku pracy	Gmina	Powiat
Pracujący	9932	28 268
Bezrobotni zarejestrowani	190	1 464
Udział bezrobotnych zarejestrowanych w liczbie ludności w wieku produkcyjnym w %	1,7	2,2
Udział bezrobotnych kobiet zarejestrowanych w liczbie kobiet w wieku produkcyjnym w %	2,5	2,8



Na mapie gospodarczej Gminy dominuje przemysł wydobywczy, a największymi centrami przemysłowymi są:

- Katowicka Specjalna Strefa Ekonomiczna - Podstrefa Jastrzębsko - Źorska w Warszowicach,
- Kopalnia Węgla Kamiennego "Pniówek" w Pniówku.

W sektorze prywatnym zarejestrowanych jest około 1450 podmiotów gospodarczych.

Na terenie Gminy funkcjonują 3 publiczne przedszkola, 3 zespoły szkolno - przedszkolne, 3 szkoły podstawowe oraz zespół szkół ogólnokształcących. Na terenie Gminy Pawłowice funkcjonują również niepubliczne przedszkola i inne formy wychowania przedszkolnego oraz żłobki. Dodatkowo w gminie działają ośrodki kształtowania życia kulturalnego Pawłowic - Gminny Ośrodek Kultury oraz Gminna Biblioteka Publiczna z filiami w pięciu sołectwach.

Mieszkania oddawane do użytkowania na terenie gminy, przedstawione w pkt 3.3 w tabeli 3 G, dotyczą przede wszystkim zabudowy mieszkaniowej jednorodzinnej usługowej i obiektów gospodarczych.

Wskazane i opisane dane statystyczne z zakresu liczby mieszkańców, migracji ludności, ilości bezrobotnych, danych o rynku pracy, oddanych mieszkań w kontekście założeń zawartych w zmianie Studium uwarunkowań i kierunków zagospodarowania przestrzennego gminy Pawłowice wskazują, iż przyjęte dane do roku 2007 są nieaktualne, a dane zawarte w zmianie Studium są bardzo ogólnikowe.

3.3 Analiza wniosków o zmianę przeznaczenia terenu w planach miejscowych i w studium uwarunkowań i kierunków zagospodarowania przestrzennego gminy

W zestawieniach pokazanych w tabeli Nr 2 zebrano wnioski jakie wpłynęły do Wójta Gminy w latach 2018÷2021 dotyczące zmiany obowiązujących planów miejscowych i zmiany zagospodarowania terenów. W zestawieniu tej tabeli przeprowadzono analizę występowania wniosków na obszarach objętych planami miejscowymi oraz analizę możliwości uwzględnienia wniosków pod kątem zgodności ze studium.

TABELA NR 2

Zestawienie wniosków jakie wpłynęły do Urzędu Gminy w latach 2018÷2022

L.P.	Synteza treści wniosku	Data wniosku (rok)	Nr planu jaki obowiązuje na terenie objętym wnioskiem	Czy uwzględnienie wniosku możliwe jest bez naruszenia ustaleń obowiązującego studium		
					Tak	Nie
1	Wniosek do planu o zmianę przeznaczenia działki na cele zabudowy mieszkaniowej.	2018	MPZP dla sołectwa Krzyżowice północ - 17 a	Uwzględnienie wniosku naruszałoby ustalenia studium.		•
2	Wniosek do planu o zmianę przeznaczenia działki na cele zabudowy mieszkaniowej.	2019	MPZP dla sołectwa Krzyżowice północ - 17 a	Wnioskowany teren w studium ujęty jest w jednostce urbanistycznej R1- zabudowy jednorodzinnej i zagrodowej na obrzeżach kompleksów rolnych, w ramach której dopuszczono wyznaczenie terenów zabudowy mieszkaniowej jednorodzinnej jako uzupełnienie istniejącej zabudowy.	•	
3	Wniosek do planu o zmianę przeznaczenia części działki przy ulicy na cele zabudowy mieszkaniowej.	2019	MPZP dla sołectwa Krzyżowice północ - 17 a	Wnioskowany teren w studium ujęty jest w jednostce urbanistycznej R1- zabudowy jednorodzinnej i zagrodowej na obrzeżach kompleksów rolnych, w ramach której dopuszczono wyznaczenie terenów zabudowy mieszkaniowej jednorodzinnej jako uzupełnienie istniejącej zabudowy.	•	
4	Wniosek do planu o zmianę przeznaczenia działki na cele zabudowy mieszkaniowej.	2019	MPZP dla sołectwa Pielgrzymowice	Uwzględnienie wniosku naruszałoby ustalenia studium.		•



5	Wniosek do planów miejscowych na obszarze Gminy Pawłowice o wyjaśnienie, czy na terenie Gminy możliwa jest realizacja farm fotowoltaicznych.	2019	Gmina Pawłowice	W obowiązującym studium nie zostały wyznaczone obszary rozmieszczenia urządzeń wytwarzających energię z odnawialnych źródeł energii o mocy zainstalowanej większej niż 500 kW, a także ich stref ochronnych związanych z ograniczeniami w zabudowie oraz zagospodarowaniu i użytkowaniu terenu. Zgodnie ze zmianą ustawy o planowaniu i zagospodarowaniu przestrzennym na obszarze Gminy możliwa jest realizacja takich urządzeń fotowoltaicznych, o mocy zainstalowanej elektrycznej nie większej niż 1000 kW zlokalizowanych na gruntach rolnych stanowiących użytki rolne klas V, VI, VIz i nieużytki lub urządzeń innych niż wolnostojące.	•	
6	Wniosek do planu o zmianę przeznaczenia działek na cele zabudowy mieszkaniowej.	2019	MPZP dla sołectwa Pielgrzymowice	Uwzględnienie wniosku nie naruszałoby ustaleń studium. Uwzględnienie wniosku wymagałoby sporządzenia zmiany miejscowego planu zagospodarowania przestrzennego sołectwa Pielgrzymowice i uzyskania zgody na przeznaczenie terenów na cele nierolnicze.	•	
7	Wniosek do planu o zmianę przeznaczenia działek na cele zabudowy mieszkaniowo - usługowej oraz na tereny produkcyjne.	2019	MPZP dla sołectwa Pniówek 15	Uwzględnienie wniosku naruszałoby ustalenia studium.		•
8	Wniosek do planu o zmianę przeznaczenia działek na cele zabudowy mieszkaniowo - usługowej oraz na tereny produkcyjne.	2019	MPZP dla sołectwa Pniówek 15	Uwzględnienie wniosku naruszałoby ustalenia studium.		•
9	Wniosek do planu o zmianę przeznaczenia działek na cele zabudowy mieszkaniowej.	2020	MPZP dla sołectwa Pielgrzymowice	Wnioskowany teren w studium ujęty jest w jednostce urbanistycznej R1- zabudowy jednorodzinnej i zagrodowej na obrzeżach kompleksów rolnych, w ramach której dopuszczono wyznaczenie terenów zabudowy mieszkaniowej jednorodzinnej jako uzupełnienie istniejącej zabudowy.	•	
10	Wniosek do planu o zmianę przeznaczenia działek na cele zabudowy mieszkaniowej.	2019	MPZP dla sołectwa Pielgrzymowice	Uwzględnienie wniosku naruszałoby ustalenia studium.		•
11	Wniosek do planu o zmianę przeznaczenia działki na cele zabudowy siedliskowej.	2020	MPZP dla sołectwa Krzyżowice północ - 17 a	Uwzględnienie wniosku naruszałoby ustalenia studium.		•
12	Wniosek do planu o zmianę przeznaczenia działki na cele zabudowy siedliskowej.	2020	MPZP dla sołectwa Krzyżowice północ - 17 a	Uwzględnienie wniosku naruszałoby ustalenia studium.		•
13	Wniosek do planu o zmianę przeznaczenia działki na cele zabudowy mieszkaniowej.	2020	MPZP dla sołectwa Pawłowice - centrum	Wnioskowany teren w studium ujęty jest w jednostce urbanistycznej R1- zabudowy jednorodzinnej i zagrodowej na obrzeżach kompleksów rolnych, w ramach której dopuszczono wyznaczenie terenów zabudowy mieszkaniowej jednorodzinnej jako uzupełnienie istniejącej zabudowy.	•	
14	Wniosek do planu o zmianę przeznaczenia działki na cele zabudowy mieszkaniowej.	2020	MPZP dla sołectwa Golasowice - 10	Uwzględnienie wniosku naruszałoby ustalenia studium.		•
15	Wniosek do planu o zmianę przeznaczenia działki na cele zabudowy mieszkaniowej jednorodzinnej oraz produkcyjnej - ubojnia drobiu.	2020	MPZP dla sołectwa Krzyżowice północ - 17 a	Uwzględnienie wniosku naruszałoby ustalenia studium.		•



16	Wniosek do planu o zmianę przeznaczenia działki na cele zabudowy usługowej.	2021	MPZP dla sołectwa Pawłowice - 9	Wnioskowany teren w studium ujęty jest w jednostce urbanistycznej R1- zabudowy jednorodzinnej i zagrodowej na obrzeżach kompleksów rolnych, w ramach której dopuszczono wyznaczenie terenów zabudowy mieszkaniowej jednorodzinnej jako uzupełnienie istniejącej zabudowy.	•	
17	Wniosek do planu o zmianę przeznaczenia działek na cele zabudowy mieszkaniowej.	2021	MPZP dla sołectwa Warszowice Pawłowice - część	Wnioskowany teren w studium ujęty jest w jednostce urbanistycznej R1- zabudowy jednorodzinnej i zagrodowej na obrzeżach kompleksów rolnych, w ramach której dopuszczono wyznaczenie terenów zabudowy mieszkaniowej jednorodzinnej jako uzupełnienie istniejącej zabudowy.	•	
18	Wniosek do planu o zmianę przeznaczenia działek na cele zabudowy mieszkaniowej.	2021	MPZP dla sołectwa Warszowice Pawłowice - część	Wnioskowany teren w studium ujęty jest w jednostce urbanistycznej R1- zabudowy jednorodzinnej i zagrodowej na obrzeżach kompleksów rolnych, w ramach której dopuszczono wyznaczenie terenów zabudowy mieszkaniowej jednorodzinnej jako uzupełnienie istniejącej zabudowy.	•	
19	Wniosek do planu o zmianę przeznaczenia działki na cele zabudowy mieszkaniowej.	2022	MPZP dla sołectwa Pielgrzymowice	Uwzględnienie wniosku nie naruszałoby ustaleń studium. Uwzględnienie wniosku wymagałoby sporządzenia zmiany miejscowego planu zagospodarowania przestrzennego sołectwa Pielgrzymowice i uzyskania zgody na przeznaczenie terenów na cele nierolnicze.	•	
20	Wniosek do planu o zmianę przeznaczenia działki na cele zabudowy mieszkaniowej.	2022	MPZP dla sołectwa Pielgrzymowice	Uwzględnienie wniosku naruszałoby ustalenia studium.		•
21	Wniosek do studium i do planu o zmianę przeznaczenia działki na cele zabudowy mieszkaniowej.	2022	MPZP dla sołectwa Golasowice - 10	Uwzględnienie wniosku nie naruszałoby ustaleń studium ani ustaleń planu.	•	
22	Wniosek do planu o zmianę zapisów dotyczących kolorystyki dachów.	2022	MPZP dla sołectwa Krzyżowice północ - 17a	Uwzględnienie wniosku nie naruszałoby ustaleń studium, wymaga zmiany zapisów miejscowego planu.	•	
23	Wniosek do planu o dodanie zapisów w zakresie odnawialnych źródeł energii o mocy powyżej 500 kW.	2022	MPZP Warszowice - strefa	Uwzględnienie wniosku naruszałoby ustalenia studium.		•
24	Wniosek do studium i do planu o przeznaczenie terenów na południe i wschód od składowiska "Kościelnik" jako tereny gospodarki masami skalnymi i ziemnymi oraz dopuszczenie możliwości składowania mas skalnych oraz innych działalności związanych ze składowaniem, przerabianiem złóż węgla kamiennego, wprowadzenie zapisów umożliwiających budowę nowych linii elektroenergetycznych 110 kV, wprowadzenie zapisów umożliwiających rozbudowę obwałowań rzeki Pszczyńki z uwagi na przewidywane osiadania terenu, spowodowane eksploatacją górnictwem, zmianę zagospodarowania polegającą na przeznaczeniu terenów na tereny infrastruktury technicznej lub dopuszczenie realizacji obiektów kubaturowych i urządzeń hydrotechnicznych służących do odwodnienia terenu, wprowadzenie zapisów umożliwiających poszerzenie skarp torowiska pozwalających na bezpieczne użytkowanie linii kolejowej.	2022	MPZP dla sołectwa Pniówek 15	Uwzględnienie wniosku naruszałoby ustalenia studium.		•



25	Wniosek do planu o zmianę przeznaczenia działki na cele zabudowy mieszkaniowej.	2022	MPZP dla sołectwa Pielgrzymowice	Uwzględnienie wniosku nie naruszałoby ustaleń studium, wymaga zmiany zapisów miejscowego planu.	•	
26	Wniosek do planu o zmianę przeznaczenia działki na cele zabudowy mieszkaniowej.	2022	MPZP dla sołectwa Pielgrzymowice	Uwzględnienie wniosku nie naruszałoby ustaleń studium, wymaga zmiany zapisów miejscowego planu.	•	

Po przeprowadzeniu tej analizy stwierdza się, że z 26 zgłoszonych wniosków - 17 wniosków (80 %) dotyczy przeznaczenia terenów pod zabudowę mieszkaniową jednorodzinną. 2 wnioski dotyczą przeznaczenia terenów pod zabudowę produkcyjną lub produkcyjną w gospodarstwach rolnych. Jeden wniosek dotyczy wyznaczenia obszarów dla lokalizacji instalacji fotowoltaicznych powyżej 500 kW.

Wpłynął również wniosek złożony przez Jastrzębską Spółkę Węglową S.A., w którym wnoszą o:

- przeznaczenie terenów na południe i wschód od składowiska "Kościelniok" jako tereny gospodarki masami skalnymi i ziemnymi oraz dopuszczenie możliwości składowania mas skalnych oraz innych działalności związanych ze składowaniem, przerabianiem złóż węgla kamiennego,
- wprowadzenie zapisów umożliwiających budowę nowych linii elektroenergetycznych 110 kV,
- wprowadzenie zapisów umożliwiających rozbudowę obwałowań rzeki Pszczyńki z uwagi na przewidywane osiadania terenu, spowodowane eksploatacją górnictwem,
- zmianę zagospodarowania polegającą na przeznaczeniu terenów na tereny infrastruktury technicznej lub dopuszczenie realizacji obiektów kubaturowych i urządzeń hydrotechnicznych służących do odwodnienia terenu,
- wprowadzenie zapisów umożliwiających poszerzenie skarpu torowiska pozwalających na bezpieczne użytkowanie linii kolejowej.

Uwzględnienie analizowanych wniosków wiąże się ze zmianą zarówno Studium uwarunkowań i kierunków zagospodarowania przestrzennego Gminy jak i miejscowych planów zagospodarowania przestrzennego dla sołectw Pawłowice, Warszowice, Krzyżowice, Pniówek oraz Pielgrzymowice.

3.4. Analiza wydanych w latach 2018÷2021 decyzji pozwoleń na budowę

W zestawieniach tabel Nr 3A - 3F będących załącznikami do opracowania przedstawiono rejestr wydanych pozwoleń na budowę według danych Urzędu Gminy Pawłowice, jako kopii decyzji wydanych przez Starostwo Powiatowe w Pszczynie.

Tabela Nr 3 A

Pozwolenia na budowę wydane przez Starostwo Powiatowe w Pszczynie w 2021 roku dla inwestycji zlokalizowanych w gminie Pawłowice

Sołectwa	Budynki mieszkalne	Budynki usługowe	Budynki gospodarcze oraz garaże
Golasowice	8	2	-
Jarząbkowice	2	-	1
Krzyżowice	-	1	-
Pawłowice	9	3	1
Pielgrzymowice	13	0	1
Pniówek	4	-	-
Warszowice	9	1	-
Razem	45	7	3

Tabela Nr 3 B





Budynki i obiekty budowlane zgłoszone do użytkowania w 2021 roku

Sołectwa	Budynki mieszkalne	Budynki usługowe i produkcyjne	Budynki gospodarcze i garaże
Golasowice	10	-	2
Jarząbkowice	5	-	1
Krzyżowice	1	-	-
Pawłowice	21	3	-
Pielgrzymowice	12	1	1
Pniówek	2	-	-
Warszowice	12	-	1
Razem	63	4	5

Tabela Nr 3 C

Pozwolenia na budowę wydane przez Starostwo Powiatowe w Pszczynie w 2020 roku dla inwestycji zlokalizowanych w gminie Pawłowice

Sołectwa	Budynki mieszkalne	Budynki usługowe	Budynki gospodarcze oraz garaże
Golasowice	9	-	-
Jarząbkowice	7	-	1
Krzyżowice	3	-	2
Pawłowice	11	3	1
Pielgrzymowice	13	1	-
Pniówek	1	-	-
Warszowice	11	-	1
Razem	55	4	5

Tabela Nr 3 D

Budynki i obiekty budowlane zgłoszone do użytkowania w 2020 roku

Sołectwa	Budynki mieszkalne	Budynki usługowe i produkcyjne	Budynki gospodarcze i garaże
Golasowice	3	-	2
Jarząbkowice	5	-	1
Krzyżowice	2	-	-
Pawłowice	12	3	-
Pielgrzymowice	17	1	1
Pniówek	4	-	-
Warszowice	8	-	1
Razem	51	4	5

Tabela Nr 3 E

Pozwolenia na budowę wydane przez Starostwo Powiatowe w Pszczynie w 2019 roku dla inwestycji zlokalizowanych w gminie Pawłowice

Sołectwa	Budynki mieszkalne	Budynki usługowe i magazynowe	Budynki gospodarcze i garaże
Golasowice	7	-	-
Jarząbkowice	2	-	-
Krzyżowice	-	1	-
Pawłowice	19	4	1
Pielgrzymowice	13	-	1
Pniówek	1	1	1
Warszowice	6	2	1
Razem	48	8	4



Tabela Nr 3 F

Ogólnie pozwolenia na budowę wydane przez Starostę Pszczyńskiego na terenie Gminy Pawłowice w ostatnich 4 latach:

Rok	Budynki mieszkalne	Inne budynki
2018	47	17
2019	48	4
2020	55	9
2021	45	10
RAZEM	195	40

Tabela Nr 3 G

Ogólnie budynki zgłoszone do użytkowania na terenie Gminy Pawłowice w ostatnich 4 latach:

Rok	Budynki mieszkalne	Inne budynki
2018	50	4
2019	42	7
2020	51	9
2021	63	9
RAZEM	537	159

Ponadto:

- w 2021 roku:
 - o wydano **104** pozwolenia na inwestycje liniowe i inne oraz przebudowy, rozbudowy, nadbudowy
 - o zgłoszono do użytkowania **23** inwestycje liniowe, **12** realizacji rozbudowy i przebudowy obiektów.
- w 2020 roku zgłoszono do użytkowania **23** inwestycje liniowe, **12** realizacji rozbudowy i przebudowy obiektów.

Zestawienie powyższych decyzji nie ma istotnego wpływu na ocenę zmian w zagospodarowaniu przestrzennym gminy, dlatego pominięto je w przeprowadzonej analizie.

Z analizy danych w tabelach oraz rozmieszczenia decyzji pozwoleń na budowę w gminie można wyprowadzić następujące wnioski:

- w okresie 2018 - 2021 wydano w sumie **235 pozwoleń** na budowę,
- zdecydowanie (ponad 80 %) pozwoleń w analizowanym okresie dotyczy pozwoleń na budowę domów jednorodzinnych,
- bardzo niski był poziom realizacji inwestycji usługowych, produkcyjnych i w zabudowie wielorodzinnej.

W latach 2018 – 2021:

- wydano **16 pozwoleń** dotyczących budynków usługowych, produkcyjnych i magazynowych,
- najwięcej pozwoleń na budowę wydano w sołectwach Pawłowice (**39 pozwoleń**) i Pielgrzymowice (**39 pozwoleń**), co stanowiło prawie 53 % wszystkich decyzji wydanych w okresie 2018 - 2021,
- najmniej decyzji wydano w sołectwie Krzyżowice – **3 pozwolenia**.



3.5. Analiza wydanych w latach 2018÷2022 decyzji o ustaleniu lokalizacji inwestycji celu publicznego i decyzji o ustaleniu warunków zabudowy

W analizowanym okresie 2018 - 2022 r. gmina Pawłowice nie wydawała decyzji o lokalizacji inwestycji celu publicznego o znaczeniu powiatowym i gminnym oraz decyzji o warunkach zabudowy. Brak tych decyzji wynika z pokrycia gminy miejscowymi planami zagospodarowania przestrzennego.

3.6. Analiza stanu zainwestowania obszaru gminy

Analizę zmian w zagospodarowaniu gminy pokazano na planszach, przedstawiając powierzchnie zabudowane gminy w roku 2015 (w czasie sporządzania projektu studium uwarunkowań i kierunków zagospodarowania przestrzennego gminy), powierzchnie zabudowane w oparciu o obowiązujące miejscowe plany zagospodarowania przestrzennego oraz przedstawiając oznaczone miejsca wydanych pozwoleń na budowę. Te materiały pozwalają na ocenę przewidywanych zmian w zainwestowaniu obszaru gminy, które generalnie charakteryzują się następująco:

- wyznaczone w studium tereny nie zostały w całości skonsumowane w planach miejscowych,
 - w sołectwach Warszawice i Pniówek pozostają rezerwy terenów dla zabudowy mieszkaniowej jednorodzinnej, usługowej i produkcyjnej;
 - w sołectwach Pawłowice, Golasowice i Jarząbkowice pozostają rezerwy terenów dla zabudowy usługowej oraz istnieje możliwość uzupełnienia zabudowy mieszkaniowej jednorodzinnej w ramach jednostek urbanistycznych R1 - zabudowy jednorodzinnej i zagrodowej na obrzeżach kompleksów rolnych;
 - sołectwo Pielgrzymowice posiada rezerwy terenów dla zabudowy mieszkaniowej jednorodzinnej i usługowej, natomiast na obszarze sołectwa występują spore obszary gleb chronionych klas I - III, dla których konieczne jest sporządzenie wniosku rolnego na przeznaczenie terenów na cele nie rolnicze.
- tereny wyznaczone w planach miejscowych nie zostały w całości zabudowane.

Obecnie zabudowanych terenów zabudową mieszkaniową jednorodziną jest 597,30 ha. W studium dla tego typu zabudowy wyznaczono jednostki urbanistyczne M2 o powierzchni 324,75 ha oraz jako jednostki dla uzupełnienia tego typu zabudowy R1 o powierzchni 1449,34. W planach miejscowych obowiązuje około 765,00 ha terenów pod zabudowę mieszkaniową jednorodziną oraz około 150,00 ha dla zabudowy mieszkaniowo - usługowej. Oznacza to, że niezabudowanych terenów dla zabudowy mieszkaniowej jednorodzinnej, wyznaczonych w planach miejscowych, pozostało jeszcze około 317,00 ha.

Terenów zabudowanych zabudową usługową jest około 30,00 ha. W studium dla tego typu zabudowy wyznaczono jednostki urbanistyczne M2 mieszkaniowe jednorodzinne, w ramach których możliwe jest wyznaczenie terenów zabudowy usługowej oraz U1 - usługowe centrum gminy i U2 - zespoły zabudowy usługowej o łącznej powierzchni 378,00 ha. W planach miejscowych obowiązuje około 153,00 ha terenów dla zabudowy usługowej oraz około 150,00 ha dla zabudowy mieszkaniowo - usługowej. Oznacza to, że niezabudowanych terenów dla zabudowy usługowej, wyznaczonych w planach miejscowych, pozostało jeszcze około 123,00 ha.

Terenów zabudowanych zabudową produkcyjną, magazynową i przemysłową jest około 61,00 ha. W studium dla tego typu zabudowy wyznaczono jednostki urbanistyczne P1 - działalności górniczej i P2 - działalności produkcyjnej, baz, magazynów i składów o łącznej powierzchni 378,00 ha. W planach miejscowych obowiązuje około 151,00 ha terenów dla zabudowy wymienionej powyżej. Oznacza to, że niezabudowanych terenów dla zabudowy produkcyjno - usługowej, wyznaczonych w planach miejscowych, pozostało jeszcze około 89,00 ha.



4. Ocena aktualności obowiązującego studium uwarunkowań i kierunków zagospodarowania przestrzennego

W gminie obowiązuje studium uwarunkowań i kierunków zagospodarowania przestrzennego, które uchwalone zostało uchwałą Nr XXXVII/314/2009 z dnia 28 listopada 2009 r.

Na podstawie uchwały Nr IX/72/2015 Rady Gminy Pawłowice dnia 23 czerwca 2015 r. przeprowadzono zmianę studium polegającą na uwzględnieniu występowania złoża węgla kamiennego i metanu „Żory – Warszowice”.

Ocenę aktualności studium przeprowadzono poprzez poniższą analizę możliwości uwzględnienia wniosków do studium, zgodności z obowiązującymi przepisami prawa oraz innymi dokumentami mającymi wpływ na planowanie kierunków rozwoju gminy.

4.1. Ocena możliwości uwzględnienia wniosków do studium

Elementem oceny związanej z aktualnością studium jest analiza wniosków zestawionych w tabeli Nr 2 zgłoszonych w latach 2018÷2022 do zmiany planów zagospodarowania lub zmiany przeznaczenia terenów przeprowadzona w pkt 3.3. oraz 5.1. niniejszej analizy.

Jak wynika z tej analizy uwzględnienie około 50 % wniosków (13 wniosków) naruszałoby ustalenia obowiązującego studium.

W związku z tym, że większość wniosków nieuwzględnionych dotyczy powiększenia terenów wskazanych do zabudowy na terenach, które w studium wyłączono z urbanizacji, ich wymiernym kryterium oceny możliwości uwzględnienia był stwierdzony w studium nadmiar wyznaczonych już terenów z możliwością zabudowy.

Uwzględnienie pozostałych wniosków nie naruszałoby ustaleń studium, wymagałoby ewentualnie zmiany obowiązujących planów miejscowych lub zmiany ustaleń w tekście uchwały.

4.2. Ocena aktualności studium w świetle obowiązujących przepisów

Obowiązujące studium sporządzone jest na podstawie ustawy z dnia 27 marca 2003 r. o planowaniu i zagospodarowaniu przestrzennym jaka obowiązywała w czerwcu 2015 roku w czasie uchwalania studium.

W dniu 18 listopada 2015 r., a więc już po uchwaleniu studium weszła w życie ustawa z dnia 9 października 2015 r. o rewitalizacji, która znacząco zmieniła art. 10 ustawy o planowaniu i zagospodarowaniu przestrzennym wprowadzając między innymi konieczność:

- przeprowadzania bilansów terenów przeznaczonych pod zabudowę w podziale na funkcje zabudowy,
- wprowadzania prognoz demograficznych na okres perspektywiczny na dłużej niż 30 lat,
- określenie możliwości finansowania przez gminę wykonania sieci komunikacyjnych i infrastruktury technicznej oraz społecznej, służących realizacji zadań własnych gminy,
- przeprowadzenia diagnozy konieczności wprowadzenia obszarów wymagających przekształceń, rehabilitacji, rekultywacji lub remediacji oraz obszarów zdegradowanych.

Te elementy problematyki studium nie są uwzględnione w obowiązującym dokumencie studium i wymagają uzupełnienia.

Część graficzna studium przedstawiona jest na 7 rysunkach studium w skali 1:10 000, co jest zgodne z ustawą.

Ocenę aktualności studium przeprowadzono również poprzez analizę aktualnych informacji i danych dotyczących zagrożeń osuwania się mas ziemnych i zagrożeń powodziowych.



Określenie terytorialne powyższych elementów powinno wynikać z planu zagospodarowania przestrzennego województwa śląskiego w powiązaniu z obszarami otaczającymi.

W obowiązującym aktualnie planie zagospodarowania przestrzennego województwa śląskiego przyjętym uchwałą Nr V/26/2/2016 Sejmiku Województwa Śląskiego z dnia 29 sierpnia 2016 r. wskazano zasady polityki przestrzennej w poszczególnych obszarach funkcjonalnych oraz określono tereny i obiekty stanowiące dobra kultury współczesnej, które nie są uwzględnione w obowiązującym studium.

Kościół p.w. Podwyższenia Krzyża Świętego, ul. Szkolna 36, Stanisław Niemczyk, 1986-1994 to obiekt, który nie został wskazany w obowiązującym studium jako dobra kultury współczesnej.

Również w obowiązującym studium gminy nie wskazano przedsięwzięć, które wynikają z obowiązującego aktualnie planu zagospodarowania przestrzennego województwa śląskiego, a mianowicie rewitalizacja linii kolejowej Jastrzębie Zdrój – Pawłowice – Żory – Orzesze – (Katowice).

Zgodnie z Ustawą z dnia 24 lipca 2015 r. o przygotowaniu i realizacji strategicznych inwestycji w zakresie sieci przesyłowych w studium należy wskazać budowę wielonapięciowej linii 400 i 220 kV Byczyna – Podborze.

Studium nie jest aktualne w zakresie danych dotyczących zagrożeń osuwiskowych, które zostały wskazane przez Państwowy Instytut Geologiczny w grudniu 2010 r. i następnie zostały uwzględnione w opracowaniu ekofizjograficznym z 2012 r. oraz w studium uwarunkowań i kierunków zagospodarowania przestrzennego z 2014 r.

Na dzień wykonywania studium zostały zawarte dostępne informacje o zagrożeniach powodziowych.

W zakresie problematyki dotyczącej eksploatacji złóż oraz obszarów i terenów górniczych na obszarze gminy Pawłowice występują złoża węgla kamiennego i metanu pokładów węgla. Są to złoża „Pniówek” (ID MIDAS 312) dla złoża tego utworzono obszar górniczy „Krzyżowice III”; „Zofiówka” (ID MIDAS 341), dla złoża tego utworzono obszar górniczy „Jastrzębie Górne”; „Borynia” (ID MIDAS 342), dla złoża tego utworzono obszar górniczy „Szeroka I”; „Bzie Dębina” (ID MIDAS 385); „Pawłowice” (ID MIDAS 388); „Warszowice-Pawłowice płn.” (ID MIDAS 389); „Zebrzydowice” (ID MIDAS 7352); „Bzie Dębina 1” (ID MIDAS 10138); „Bzie Dębina 1 Zachód” (ID MIDAS 10514); „Żory – Warszowice” (ID MIDAS 15668).

Problematykę przepisów wynikających z prawa geologicznego i górniczego oraz przepisów prawa wodnego opisano również w pkt 5.3 i 5.4 niniejszego opracowania.

W 2015 r. Ustawą krajobrazową wprowadzono zmiany do ustawy o planowaniu i zagospodarowaniu przestrzennym (art. 10 ust. 2a) wprowadzając obowiązek wyznaczenia w studium obszarów, na których rozmieszczone będą urządzenia wytwarzające energię z odnawialnych źródeł energii o mocy przekraczającej 100 kW, a także ich stref ochronnych związanych z ograniczeniami w zabudowie oraz zagospodarowaniu i użytkowaniu terenu, jeśli na obszarze gminy przewiduje się lokalizację takich obiektów.

Obowiązujące studium z 2009 r. oraz jego zmiana z 2015 r. nie przewiduje obszarów rozmieszczenia urządzeń wytwarzających energię z odnawialnych źródeł energii o mocy przekraczającej 500 kW, a także ich stref ochronnych związanych z ograniczeniami w zabudowie oraz zagospodarowaniu i użytkowaniu terenu.

Ministerstwo Rozwoju i Technologii (MRiT) opublikowało projekt ustawy o zmianie ustawy o planowaniu i zagospodarowaniu przestrzennym oraz niektórych innych ustaw. Rozpoczęły się konsultacje projektu. Jest prawdopodobne, że zostanie on uchwalony i wejdzie w życie w I kwartale 2023 r. Zaproponowane zmiany mają na celu uproszczenie, ujednoczenie i przyspieszenie procedur planistycznych. Nowe rozwiązania objąć mają m.in. wprowadzenie nowego narzędzia planistycznego – planu ogólnego oraz wprowadzenie nowego aktu planowania przestrzennego – zintegrowanego planu inwestycyjnego.

Plan ogólny uchwalany będzie obligatoryjnie dla całej gminy, w randze aktu prawa miejscowego. Stanowić będzie on schemat zagospodarowania przestrzeni, a jego ustalenia mają być wiążące zarówno dla planów miejscowych, jak i decyzji o warunkach zabudowy. Uchylone mają zostać ponadto przepisy studium uwarunkowań i kierunków zagospodarowania przestrzennego gminy. Wraz z wejściem w życie przepisów,



określone dotąd w SUIKZP ramy polityki przestrzennej gmin, zawarte będą w strategii rozwoju gminy. W odróżnieniu od obecnego studium, ustalenia zawarte w strategii mają mieć charakter obowiązujących w gminie norm.

4.3. Ocena zgodności studium z opracowaniami dotyczącymi gminy Pawłowice

4.3.1. Opracowanie ekofizjograficzne

Podstawowe opracowanie ekofizjograficzne dla Gminy Pawłowice zostało wykonane w 2008 r. przez firmę Werona sp. z o.o., Katowice. Opracowanie to wykonane zostało na podstawie rozporządzenia Ministra Środowiska z dnia 9 września 2002 r. (Dz. U. z 2002 r. Nr 155, poz. 1298). Opracowanie to wypełnia wszystkie delegacje rozporządzenia i w sposób kompleksowy opisuje ono komponenty środowiska dla całej Gminy. Studium uwarunkowań i kierunków zagospodarowania przestrzennego gminy Pawłowice, które zostało uchwalone w 2015 r. opierało się i wykorzystywało informacje zawarte w tym opracowaniu ekofizjograficznym. Od momentu wykonania opracowania ekofizjograficznego, zaistniały nowe znaczące uwarunkowania środowiskowe, które wymagałyby opracowania i uwzględnienia w opracowaniu ekofizjograficznym w zakresie ochrony terenów otwartych cennych przyrodniczo.

4.3.2. Strategiczne zamierzenia inwestycyjne

W strategii rozwoju Gminy Pawłowice do roku 2025 „Pawłowice 2025” przedstawiono priorytety rozwojowe:

- Gmina powiązana wewnątrznie i zewnątrznie, czyli posiadająca dobre powiązania komunikacyjne;
- Gmina zwarta i uporządkowana, czyli z dobrze zarządzaną przestrzenią, której estetyka nawiązuje do wiejskiego charakteru miejscowości i jednocześnie odpowiada potrzebom mieszkańców. Gmina, w której zapobiega się rozproszonej zabudowie i zabezpiecza zasoby terenów naturalnych i otwartych;
- Gmina zdrowa i mądra, czyli posiadająca odpowiednią infrastrukturę terenów zielonych i rekreacyjnych, oferująca wysoki poziom kształcenia, dostosowany do rynku pracy w województwie śląskim;
- Gmina zielona i czysta - z dobrym stanem środowiska naturalnego, zorganizowaną i dobrze zarządzaną gospodarką wodno-ściekową, wykorzystującą odnawialne źródła energii, z czystym powietrzem, w której zwiększa się areale zadrzewione,
- Gmina wykorzystująca swój własny potencjał - wykorzystanie przemysłowo - rolniczego charakteru gminy i funkcjonujących tutaj gospodarstw rolnych i rybackich.

Głównym celem rozwoju gminy Pawłowice zapisanym w studium uwarunkowań jest zachowanie charakteru atrakcyjnie położonej, nowoczesnej, górnośląskiej gminy, gdzie w działalności górnictwa węgla kamiennego uwzględnia się wartości przyrodnicze i kulturowe.

Aby zrealizować cel główny założony w studium, ustalono cele strategiczne umożliwiające osiągnięcie tego celu. Ustalono między innymi:

- rozwój funkcji usługowych i przestrzeni publicznych w centrum gminy, w centralnych rejonach poszczególnych sołectw oraz w kilku rejonach na obrzeżach dróg nr DK 81 i 938.
- przebudowa układu komunikacyjnego gminy przez kontynuację budowy obwodnicy sołectwa Pawłowice, budowę systemu dróg bocznych wzdłuż drogi krajowej nr DK 81,
- przygotowanie terenów dla nowych działalności gospodarczych i rekultywacja terenów zdegradowanych.

Analiza dokumentów wskazuje, że inwestycje związane z wieloletnim programem inwestycyjnym gminy Pawłowice wymagają aktualizacji dokumentu zmiany Studium w zakresie zadań już wykonanych oraz dostosowania do wytycznych wynikających z dokumentu Strategii Rozwoju Gminy Pawłowice do 2025 roku „Pawłowice 2025”.



4.4. Wnioski

Obowiązujące studium uwarunkowań i kierunków zagospodarowania przestrzennego gminy jest aktualne w zasadniczych elementach jako dokument stanowiący wytyczne do sporządzania miejscowych planów zagospodarowania przestrzennego, uwzględniający strategiczne kierunki rozwoju gminy, oraz uwarunkowania wynikające z prawa geologicznego i górniczego i wodnego,

Dokument studium w przypadku przystąpienia do jego zmiany wymaga dostosowania do aktualnie obowiązujących przepisów ustawy o planowaniu i zagospodarowaniu przestrzennym, a w szczególności:

- art. 9 ust. uwzględniając zapisy:
 - 1) Planu Zagospodarowania Przestrzennego Województwa Śląskiego 2020+,
 - określenie budynku kościoła uznanego jako stanowiące dobra kultury współczesnej,
 - budowę wielonapięciowej linii 400 i 220 kV Byczyna – Podborze.
 - 2) Strategii Rozwoju Gminy Pawłowice do 2025 roku „Pawłowice 2025” doprowadzając do spójności celów strategicznych z założeniami i celami Studium;
- art.10.1 pkt.1, 2a, 4, 7, 9, 11, 12, art. 10.2 pkt 1, 4, 5, 6, 11, 12, 14, 14a, 15 w zakresie:
 - wykonania prognozy demograficznej,
 - wykonanie bilansów terenów uzasadniających faktyczne potrzeby gminy dla zabudowy mieszkaniowej, usługowej i produkcyjnej,
 - określenie możliwości finansowania zadań własnych gminy w perspektywie najbliższych 30 lat.

Powyższa problematyka może być również uwzględniona w ramach procedury zmiany studium,

Ponad to, w przypadku przystąpienia do zmiany studium możliwe jest uwzględnienie części wniosków jakie wpłynęły do Wójta Gminy w latach 2018÷2022 o zmianę planu miejscowego lub przeznaczenia terenu. Są to wnioski, które możliwe są do uwzględnienia poprzez zmianę kierunków zagospodarowania przestrzennego gminy w obszarze rolniczym.

Część strategicznych zamierzeń inwestycyjnych gminy została zrealizowana na podstawie obowiązującego studium, a pozostałe są możliwe do realizacji w zgodności z obowiązującym studium.

5. Ocena aktualności miejscowych planów zagospodarowania przestrzennego obowiązujących na obszarze gminy

Teren gminy Pawłowice jest praktycznie w całości pokryty miejscowymi planami zagospodarowania przestrzennego (99,6% pokrycia), jedynym miejscem nieobjętym planem są tereny zamknięte zlokalizowane w centralnej części gminy. Dokument zmiany Studium wyznacza obszary do sporządzenia miejscowych planów w przypadkach ustanowienia nowych obszarów i terenów górniczych, przewiduje się również lokalizację obiektów handlowych w powierzchni sprzedaży powyżej 2000 m² oraz ustala się obszary kształtowania przestrzeni publicznej.

Na obszarze gminy w przeprowadzonej analizie zestawienia planów miejscowych wydzielono 20 obszarów objętych miejscowymi planami zagospodarowania przestrzennego.

Na załączonym schemacie pokazano wynik oceny aktualności 20 obowiązujących w gminie planów miejscowych, która wykazała, że:

- 8 planów (Nr 1 - Nr 4, Nr 6 - Nr 9) nie spełnia wymogów obowiązującej ustawy o planowaniu i zagospodarowaniu przestrzennym oraz wymaga zmiany rozwiązań przestrzennych,
- 12 planów (Nr 5, Nr 10 - Nr 20) jest aktualnych.

W wyniku przeprowadzonej Analizy wskazuje się na konieczność zaktualizowania miejscowych planów zagospodarowania przestrzennego, zwłaszcza planów sporządzonych na podstawie nieaktualnej ustawy z dnia 7 lipca 1994 r. oraz w zakresie zbiorów cyfrowych danych przestrzennych.



W analizowanych planach miejscowych występuje zróżnicowany stopień odniesień do zasad lokalizacji i formy obiektów małej architektury, reklam i ogrodzeń.

Dlatego istotne jest podjęcie prac nad stworzeniem przepisów (na podstawie tzw. "ustawy krajobrazowej") dotyczących zasad i warunków sytuowania obiektów małej architektury, tablic reklamowych i urządzeń reklamowych oraz ogrodzeń. Regulacje te podjęte uchwałą Rady Gminy powinny dotyczyć obszaru całego gminy z wydzieleniem wybranych kluczowych dla wizerunku gminy rejonów.

5.1. Ocena możliwości uwzględnienia wniosków o zmianę planu w aspekcie celów rozwoju gminy ustalonych w studium

W pkt 3.3. analizy oraz w tabeli Nr 2 zestawiono wnioski dotyczące zmiany planów oraz zmiany przeznaczeń terenów.

W tym zestawieniu wskazano również w jakich obszarach polityki przestrzennej ustalonych w obowiązującym studium uwarunkowań i kierunków zagospodarowania przestrzennego gminy zlokalizowane są tereny, które dotyczą poszczególnych wniosków i czy uwzględnienie wniosku jest zgodne ze studium czy narusza jego ustalenia.

W ocenie kierunków i celów rozwoju gminy ustalonych w studium wnioski dotyczą:

- w przypadku 11 wniosków lokalizacja wniosku dotyczy obszarów rolniczych R2 oraz dolin rzek i potoków Z2, na których w studium wyklucza się możliwość zabudowy lub dopuszcza wyłącznie zabudowę rolniczą,
- w przypadku 7 wniosków lokalizacja wniosku dotyczy obszarów jednostek urbanistycznych R1- zabudowy jednorodzinnej i zagrodowej na obrzeżach kompleksów rolnych, w ramach której dopuszczono wyznaczenie terenów zabudowy mieszkaniowej jednorodzinnej jako uzupełnienie istniejącej zabudowy,
- w przypadku 5 wniosków ich lokalizacja dotyczy obszarów M2, dla których wskazano w studium możliwość rozwoju zabudowy mieszkaniowej,
- w przypadku 2 wniosków ich lokalizacja dotyczy obszarów P2 - działalności produkcyjnej, natomiast wymagają zmiany zapisów w tekście ustaleń,
- w przypadku 1 wniosku lokalizacja dotyczy obszaru Z1 - obszarów leśnych i zadrzewień w sąsiedztwie obszaru P1 - działalności górniczej.

Powyższa ocena zawiera propozycję w zakresie rozpatrzenia wniosków i nie stanowi rozstrzygnięcia wniosków z tytułu przepisów ustawy o planowaniu i zagospodarowaniu przestrzennym, stanowi wyłącznie propozycję do ewentualnego uwzględnienia na etapach wykonywania poszczególnych dokumentów tj. mpzp lub SUiKZP.

5.2. Ocena zgodności planów miejscowych z studium uwarunkowań i kierunków zagospodarowania przestrzennego

Z 20 obowiązujących aktualnie na obszarze gminy planów miejscowych 9 planów zostało uchwalonych przed wejściem w życie obowiązującego studium, czyli przed rokiem 2009.

Plany obowiązujące na obszarze Gminy są aktualne w zakresie przeznaczeń i wskazanych w zmianie studium uwarunkowań i kierunków zagospodarowania przestrzennego, natomiast są nieaktualne w zakresie przepisów odrębnych, dotyczy to:

- ustawy z dnia 9 czerwca 2011 r. Prawo geologiczne i górnicze (tekst jednolity Dz. U. z 2022 r. poz. 1072 ze zm.), w zakresie obszarów i terenów górniczych, udokumentowanych złóż oraz terenów zagrożonych na osuwaniem się mas ziemnych,
- ustawy z dnia 18 lipca 2001 r. Prawo wodne (tekst jednolity z 2022 r. poz. 88 ze zm.), w zakresie terenów zagrożonych powodzią,



– ustawy o rewitalizacji z dnia 3 listopada 2015 r. (tekst jednolity Dz. U. z 2021 r. poz. 485), tj. ustawy mającej wpływ na proces tworzenia miejscowych planów, gdzie należy uwzględnić informacje zawarte w bilansie terenów w dokumencie studium, którego skutkiem jest informacja czy studium zabezpiecza rezerwy rozwojowe.

Na dzień wykonywania poszczególnych miejscowych planów zagospodarowania przestrzennego zawarte w nich zostały informacje dotyczące zagrożeń ruchami masowymi ziemi, udokumentowanych złóż, obszarów i terenów górniczych, zasięgu GZWP czy obszary zagrożenia powodzią, stąd też były one aktualne na dzień wykonywania tych planów. Obecnie jednak miejscowe plany zagospodarowania przestrzennego wymagają aktualizacji w tym zakresie, gdyż zasięgi wymienionych zagadnień różnią się często w stosunku do materiałów archiwalnych. Plany zagospodarowania przestrzennego uchwalone przed 2015 r. oraz zmiana studium uwarunkowań i kierunków zagospodarowania przestrzennego z 2015 r. wymagają zmian w tym zakresie, przy czym należy zaznaczyć, że nie są to uwarunkowania na tyle silne, by znacząco wpływały na zmiany zagospodarowania lub sankcjonowały konieczność dokonania pilnej zmiany dokumentów.

5.3. Ocena zgodności planów miejscowych z ustawą z dnia 3 października 2008 r. o udostępnianiu informacji o środowisku i jego ochronie, udziale społeczeństwa w ochronie środowiska oraz o ocenach oddziaływania na środowisko

Obowiązek przeprowadzenia strategicznej oceny oddziaływania na środowisko zaistniał wraz z wejściem w życie ustawy z dnia 3 października 2008 r. o udostępnianiu informacji o środowisku i jego ochronie, udziale społeczeństwa w ochronie środowiska oraz o ocenach oddziaływania na środowisko (Dz. U. z 2022 r. poz. 1029 ze zm.) t.j. od dnia 15 listopada 2008 r. Dla wszystkich miejscowych planów zagospodarowania przestrzennego, których procedury prowadzone były po tej dacie przeprowadzona była strategiczna ocena oddziaływania na środowisko wraz ze wszystkimi elementami:

- uzgodnienie stopnia szczegółowości informacji zawartych w prognozie oddziaływania na środowisko,
- sporządzenie prognozy oddziaływania na środowisko,
- uzyskanie wymaganych ustawą opinii Regionalnej Dyrekcji Ochrony Środowiska i Powiatowej Inspekcji Sanitarnej),
- zapewnienie możliwości udziału społeczeństwa w postępowaniu (w tym możliwość składania wniosków i uwag, załączenie do dokumentu podsumowania i uzasadnienia zgodnie z art. 42 i 55 ustawy ooś oraz podaniem do publicznej wiadomości informacji o przyjęciu dokumentu).

Ocenia się pełną zgodność miejscowych planów zagospodarowania przestrzennego wykonanych po 15 listopada 2008 r. z wymaganiami ustawy z dnia 3 października 2008 r. o udostępnianiu informacji o środowisku i jego ochronie, udziale społeczeństwa w ochronie środowiska oraz o ocenach oddziaływania na środowisko. Dotyczy to planów wymienionych w zestawieniu w pkt 3.1. jako plany Nr 10 - Nr 20. Natomiast plany wymienione jako Nr 1 - Nr 9 nie były sporządzone z uwzględnieniem zapisów powyższej ustawy, gdyż nie było takich wymogów.

5.4. Wnioski końcowe

Na dzień sporządzania Analizy, podobnie jak wykazała Analiza przeprowadzona w 2018 r., wskazuje się na konieczność aktualizacji dokumentu zmiany studium uwarunkowań i kierunków zagospodarowania przestrzennego gminy Pawłowice.

Studium należy zaktualizować uwzględniając zapisy Planu Zagospodarowania Województwa Śląskiego 2020+, Strategii Rozwoju Gminy Pawłowice do 2025 roku „Pawłowice 2025” doprowadzając do spójności celów strategicznych z założeniami i celami studium oraz w zakresie art. 10 Ustawy o planowaniu i zagospodarowaniu przestrzennym. W przypadku przystąpienia do aktualizacji studium lub sporządzeniu nowej edycji studium - możliwe jest uwzględnienie części wniosków jakie wpłynęły w latach 2018÷2022 do



Wójt Gminy, jak również uwzględnienie zadań o znaczeniu ponadlokalnym i obiektów stanowiących dobra kultury współczesnej wynikających z planu zagospodarowania przestrzennego województwa śląskiego. W trakcie tej procedury istotne byłoby również podjęcie decyzji planistycznych dotyczących rozmieszczenia w gminie urządzeń wytwarzających energię z odnawialnych źródeł energii o mocy przekraczającej 500 kW.

Z przeprowadzonej oceny aktualności miejscowych planów zagospodarowania przestrzennego wykazuje się konieczność aktualizacji miejscowych planów celem dostosowania ich do aktualnie obowiązujących przepisów prawa w szczególności w zakresie zbiorów cyfrowych danych przestrzennych i ujednoczenia oznaczenia i symboli zgodnie ze zmienionym rozporządzeniem Ministra Rozwoju i Technologii z dnia 17 grudnia 2021 r. w sprawie wymaganego zakresu projektu miejscowego planu zagospodarowania przestrzennego.

W ramach wyboru proponowanych w analizie obszarów do objęcia planami miejscowymi wskazuje się następującą kolejność prac nad sporządzeniem planów miejscowych zagospodarowania przestrzennego w ramach granic odpowiadających podziałowi administracyjnemu gminy. W pierwszej kolejności należy zaktualizować plany dla sołectw Pawłowice, Pniówek i Krzyżowice, na tych terenach obowiązują miejscowe plany z lat 2000 - 2007 i plany te nie spełniają aktualnych wymogów ustawowych. Miejscowy plan zagospodarowania przestrzennego dla sołectw Warszowice, Pielgrzymowice, Golasowice, Jarząbkowice – w ostatniej kolejności, w obecnej sytuacji nie wymaga się prac planistycznych w tych obszarach. Biorąc pod uwagę wnioski o zmianę miejscowych planów o dodanie zapisów w zakresie odnawialnych źródeł energii o mocy powyżej 500 kW w ramach obszarów strefy ekonomicznej w Warszowicach sugeruje się przystąpić do sporządzenia zmiany planu dla sołectwa Warszowice.

Na planszy Nr 5 "Wieloletni harmonogram sporządzania planów miejscowych" przedstawiono orientacyjne granice proponowane do sporządzenia miejscowych planów. Przy wyznaczaniu granic do załącznika do uchwały intencyjnej należy dokładnie określić granice zgodnie z Rozporządzeniem Ministra Rozwoju, Pracy i Technologii z dnia 26 października 2020 r. w sprawie zbiorów danych przestrzennych oraz metadanych w zakresie zagospodarowania przestrzennego.

Proponuje się również aktualizację opracowania ekofizjograficznego dla gminy w zakresie ochrony obszarów otwartych i szczególnej ochrony granic pomiędzy obszarami zurbanizowanymi a otwartymi.

Mając na uwadze nowelizację Ustawy o planowaniu i zagospodarowaniu przestrzennym, która po wejściu w życie spowoduje uchylenie przepisów studium oraz odejście od sporządzania studium, sugeruje się wstrzymanie decyzji o aktualizacji obecnie obowiązującego studium uwarunkowań i kierunków zagospodarowania przestrzennego Gminy Pawłowice.

Po uchwaleniu i wejściu w życie Ustawy o p.z.p. Gmina zobowiązana będzie do sporządzenia planu ogólnego Gminy.

Bilans terenów do zabudowy gminy w celu uzyskania informacji o możliwościach rozwojowych gminy i rezerwach terenów do zabudowy zawarty będzie w Strategii rozwoju Gminy, dlatego konieczne będzie sporządzenie nowego dokumentu.

Sporządzając plan ogólny należy uwzględnić uwarunkowania ekonomiczne, środowiskowe i prawne. Należy zachować zasięg terenów zurbanizowanych i wskazanych do zainwestowania wynikających z obecnego dokumentu zmiany studium oraz ograniczyć wyznaczanie nowych terenów zurbanizowanych generujących dodatkowe układy komunikacyjne i konieczną realizację infrastruktury technicznej. Wszelkie prace winny zależeć od możliwości finansowej gminy. Plan ogólny, powinien określić ramy docelowego zagospodarowania przestrzeni i mieć zwięzłą formę. Standaryzację planu określi niewielka liczba ustaleń, w związku z tym łatwiejsze będzie odczytanie treści planu ogólnego.

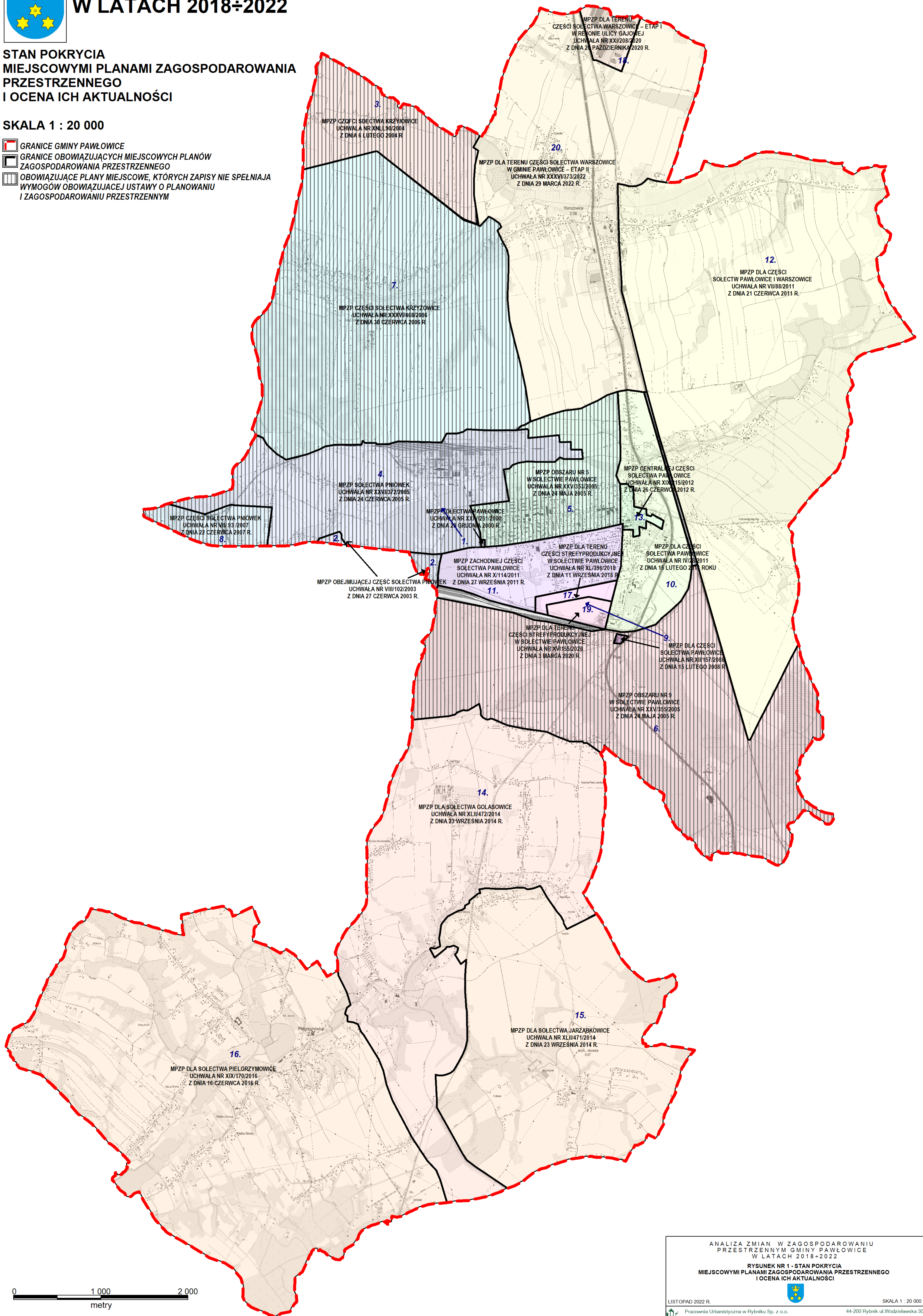


ANALIZA ZMIAN W ZAGOSPODAROWANIU PRZESTRZENNYM GMINY PAWŁOWICE W LATACH 2018÷2022

STAN POKRYCIA
MIEJSCOWYMI PLANAMI ZAGOSPODAROWANIA
PRZESTRZENNEGO
I OCENA ICH AKTUALNOŚCI

SKALA 1 : 20 000

- GRANICE GMINY PAWŁOWICE
- GRANICE OBOWIĄZUJĄCYCH MIEJSCOWYCH PLANÓW ZAGOSPODAROWANIA PRZESTRZENNEGO
- OBOWIĄZUJĄCE PLANY MIEJSCOWE, KTÓRYCH ZAPISY NIE SPEŁNIAJĄ WYMOGÓW OBOWIĄZUJĄCEJ USTAWY O PLANOWANIU I ZAGOSPODAROWANIU PRZESTRZENNYM



0 1 000 2 000
metry

ANALIZA ZMIAN W ZAGOSPODAROWANIU
PRZESTRZENNYM GMINY PAWŁOWICE
W LATACH 2018 - 2022
RYSUNEK NR 1 - STAN POKRYCIA
MIEJSCOWYMI PLANAMI ZAGOSPODAROWANIA PRZESTRZENNEGO
I OCENA ICH AKTUALNOŚCI

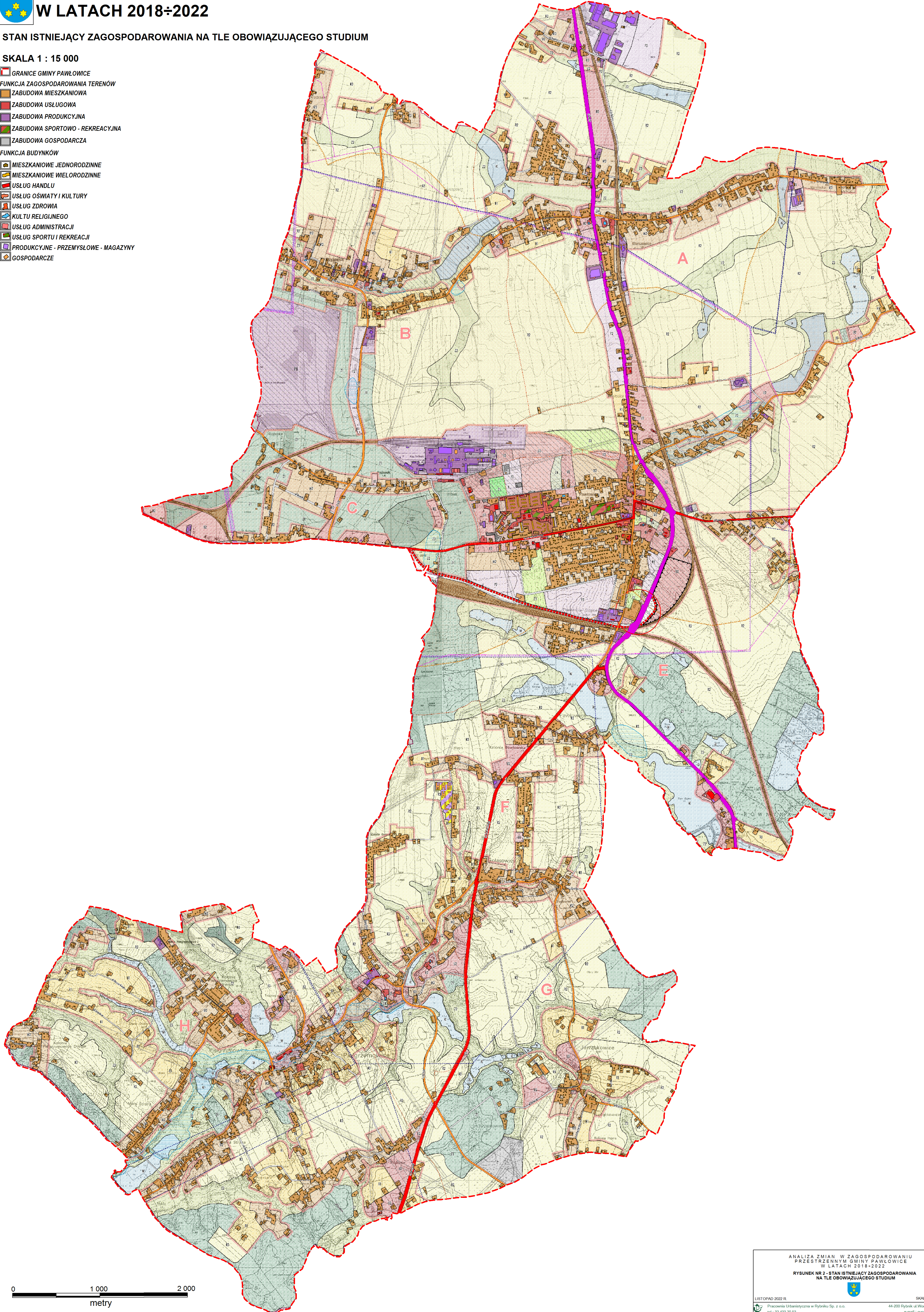
LISTOPAD 2022 R. SKALA 1 : 20 000
Pracownia Urbanistyczna w Rybniku Sp. z o.o. 44-200 Rybnik ul. Wodzisławska 30
tel : 32 433 20 53 e-mail : purybnik@pu.x.pl

**ANALIZA ZMIAN W ZAGOSPODAROWANIU PRZESTRZENNYM GMINY PAWŁOWICE
W LATACH 2018÷2022**

STAN ISTNIEJĄCY ZAGOSPODAROWANIA NA TLE OBOWIĄZUJĄCEGO STUDIUM

SKALA 1 : 15 000

- GRANICE GMINY PAWŁOWICE
- FUNKCJA ZAGOSPODAROWANIA TERENÓW
- ZABUDOWA MIESZKANIOWA
 - ZABUDOWA USŁUGOWA
 - ZABUDOWA PRODUKCYJNA
 - ZABUDOWA SPORTOWO - REKREACYJNA
 - ZABUDOWA GOSPODARCZA
- FUNKCJA BUDYNKÓW
- MIESZKANIOWE JEDNORODZINNE
 - MIESZKANIOWE WIELORODZINNE
 - USŁUG HANDLU
 - USŁUG OSWIATY I KULTURY
 - USŁUG ZDROWIA
 - KULTU RELIGIJNEGO
 - USŁUG ADMINISTRACJI
 - USŁUG SPORTU I REKREACJI
 - PRODUKCYJNE - PRZEMYSŁOWE - MAGAZYNY
 - GOSPODARCZE



ANALIZA ZMIAN W ZAGOSPODAROWANIU
PRZESTRZENNYM GMINY PAWŁOWICE
W LATACH 2018÷2022

RYSunek NR 2 - STAN ISTNIEJĄCY ZAGOSPODAROWANIA
NA TLE OBOWIĄZUJĄCEGO STUDIUM



LISTOPAD 2022 R.
Phacowita Urbanistyczna w Rybniku Sp. z o.o.
tel.: 32 433 20 03

SKALA 1 : 15 000
44-200 Rybnik ul. Wodzisławska 30
e-mail: purybnik@p.u.k.pl

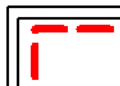




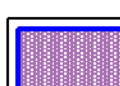
0 1 000 2 000
metry

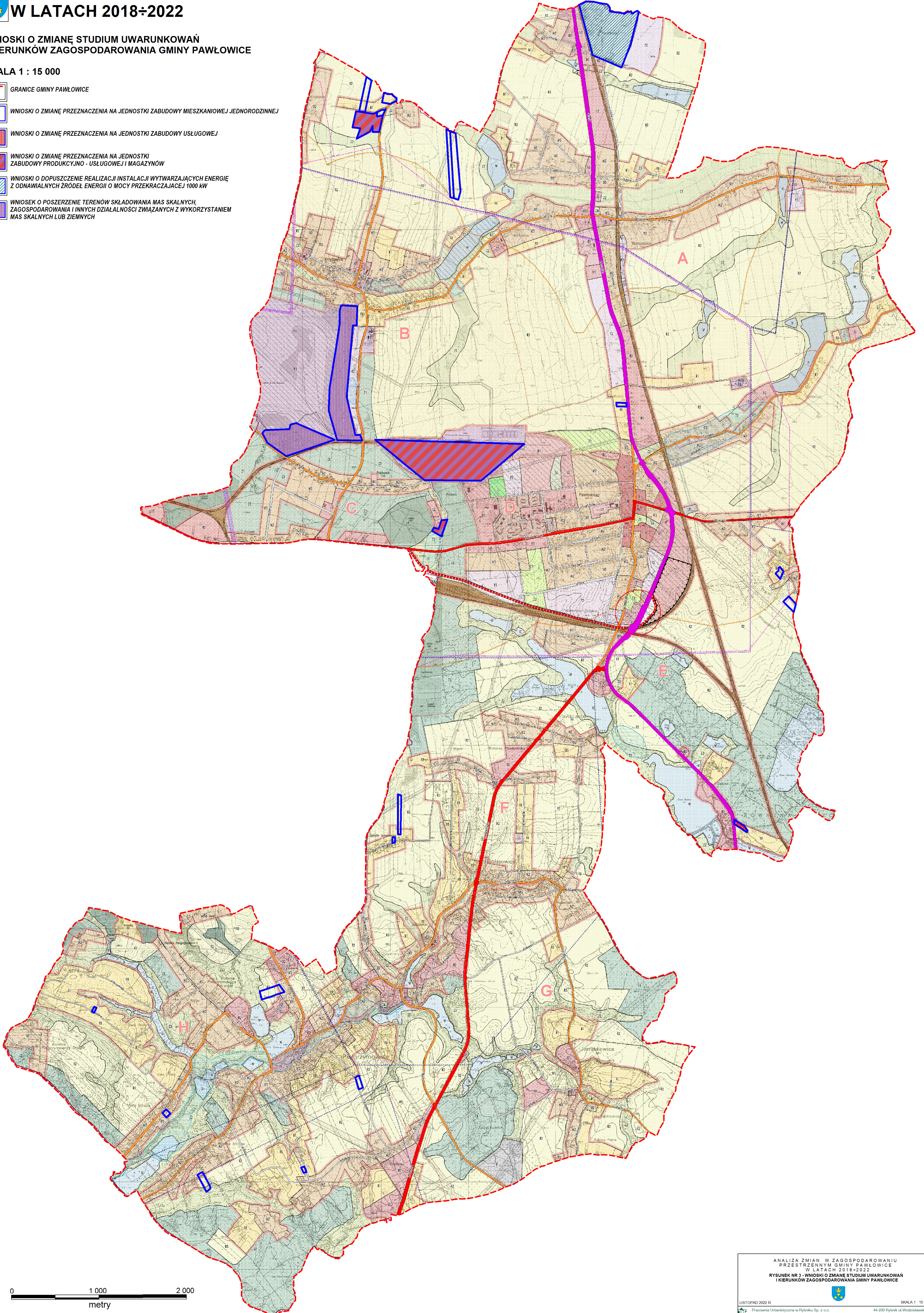


ANALIZA ZMIAN W ZAGOSPODAROWANIU PRZESTRZENNYM GMINY PAWŁOWICE W LATACH 2018÷2022

WNIOSKI O ZMIANĘ STUDIUM UWARUNKOWAŃ
I KIERUNKÓW ZAGOSPODAROWANIA GMINY PAWŁOWICE

SKALA 1 : 15 000

-  GRANICE GMINY PAWŁOWICE
-  WNIOSKI O ZMIANĘ PRZEZNACZENIA NA JEDNOSTKI ZABUDOWY MIESZKANIOWEJ JEDNORODZINNEJ
-  WNIOSKI O ZMIANĘ PRZEZNACZENIA NA JEDNOSTKI ZABUDOWY USŁUGOWEJ
-  WNIOSKI O ZMIANĘ PRZEZNACZENIA NA JEDNOSTKI ZABUDOWY PRODUKCYJNO - USŁUGOWEJ I MAGAZYNÓW
-  WNIOSKI O DOPUSZCZENIE REALIZACJI INSTALACJI WYTWARZAJĄCYCH ENERGIĘ Z ODNAWIALNYCH ŹRÓDEŁ ENERGII O MOCY PRZEKRACZAJĄCEJ 1000 kW
-  WNIOSEK O POSZERZENIE TERENÓW SKŁADOWANIA MAS SKALNYCH, ZAGOSPODAROWANIA I INNYCH DZIAŁALNOŚCI ZWIĄZANYCH Z WYKORZYSTANIEM MAS SKALNYCH LUB ZIEMNYCH




ANALIZA ZMIAN W ZAGOSPODAROWANIU
PRZESTRZENNYM GMINY PAWŁOWICE
W LATACH 2018÷2022
RYSUNEK NR 3 - WNIOSKI O ZMIANĘ STUDIUM UWARUNKOWAŃ
I KIERUNKÓW ZAGOSPODAROWANIA GMINY PAWŁOWICE

LISTOPAD 2022 R.
Pacowita Urbanistyczna w Rybniku Sp. z o.o.
tel : 32 433 20 53






44-200 Rybnik ul. Wodzisławska 30
e-mail : purybnik@pux.pl

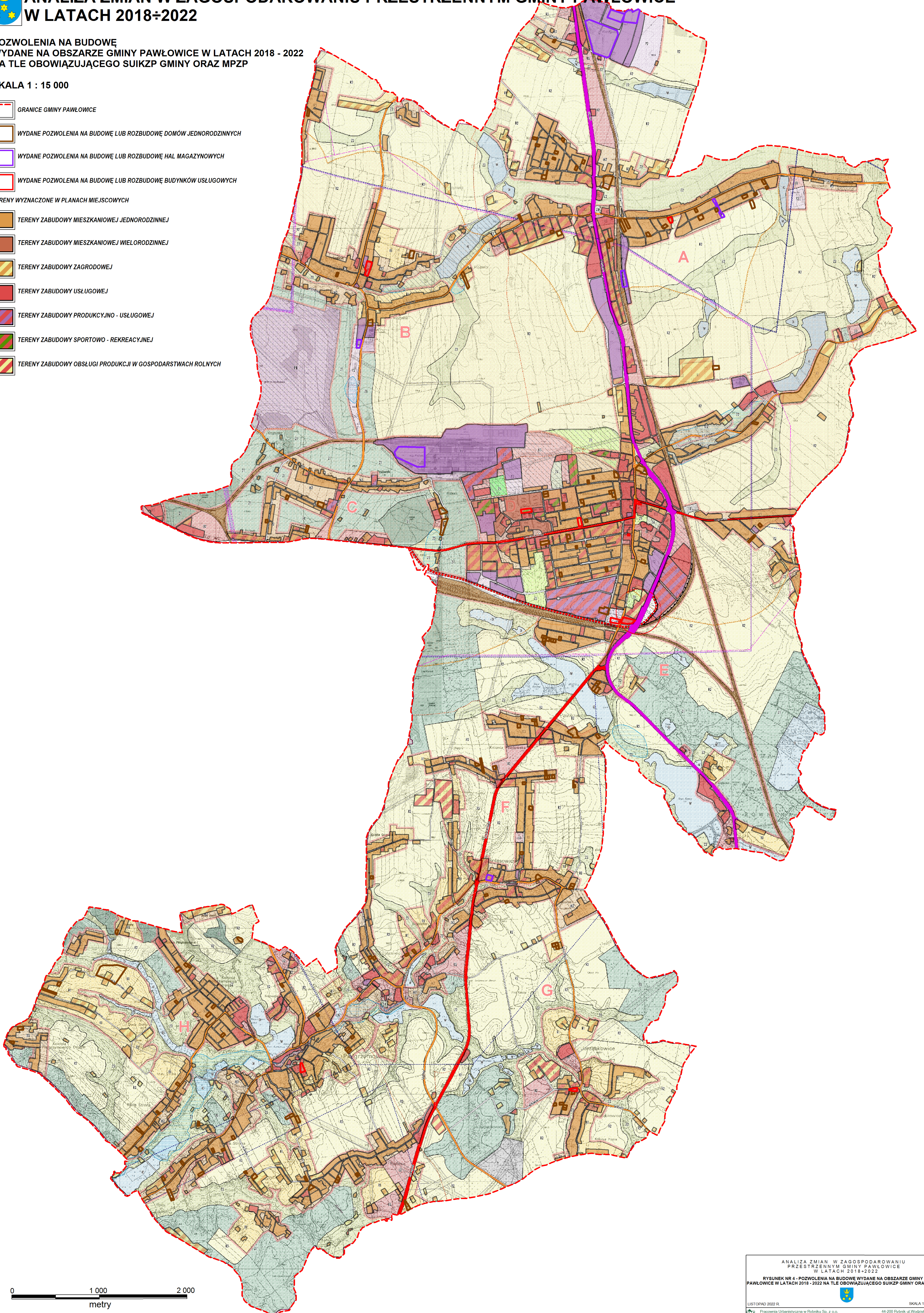
SKALA 1 : 15 000

 **ANALIZA ZMIAN W ZAGOSPODAROWANIU PRZESTRZENNYM GMINY PAWŁOWICE
W LATACH 2018÷2022**

POZWOLENIA NA BUDOWĘ
WYDANE NA OBSZARZE GMINY PAWŁOWICE W LATACH 2018 - 2022
NA TLE OBOWIĄZUJĄCEGO SUIKZP GMINY ORAZ MPZP

SKALA 1 : 15 000

-  GRANICE GMINY PAWŁOWICE
-  WYDANE POZWOLENIA NA BUDOWĘ LUB ROZBUDOWĘ DOMÓW JEDNORODZINNYCH
-  WYDANE POZWOLENIA NA BUDOWĘ LUB ROZBUDOWĘ HAL MAGAZYNOWYCH
-  WYDANE POZWOLENIA NA BUDOWĘ LUB ROZBUDOWĘ BUDYNKÓW USŁUGOWYCH
- TERENY WYZNACZONE W PLANACH MIEJSCOWYCH**
-  TERENY ZABUDOWY MIESZKANIOWEJ JEDNORODZINNEJ
-  TERENY ZABUDOWY MIESZKANIOWEJ WIEŁORODZINNEJ
-  TERENY ZABUDOWY ZAGRODOWEJ
-  TERENY ZABUDOWY USŁUGOWEJ
-  TERENY ZABUDOWY PRODUKCYJNO - USŁUGOWEJ
-  TERENY ZABUDOWY SPORTOWO - REKREACYJNEJ
-  TERENY ZABUDOWY OBSŁUGI PRODUKCJI W GOSPODARSTWACH ROLNYCH





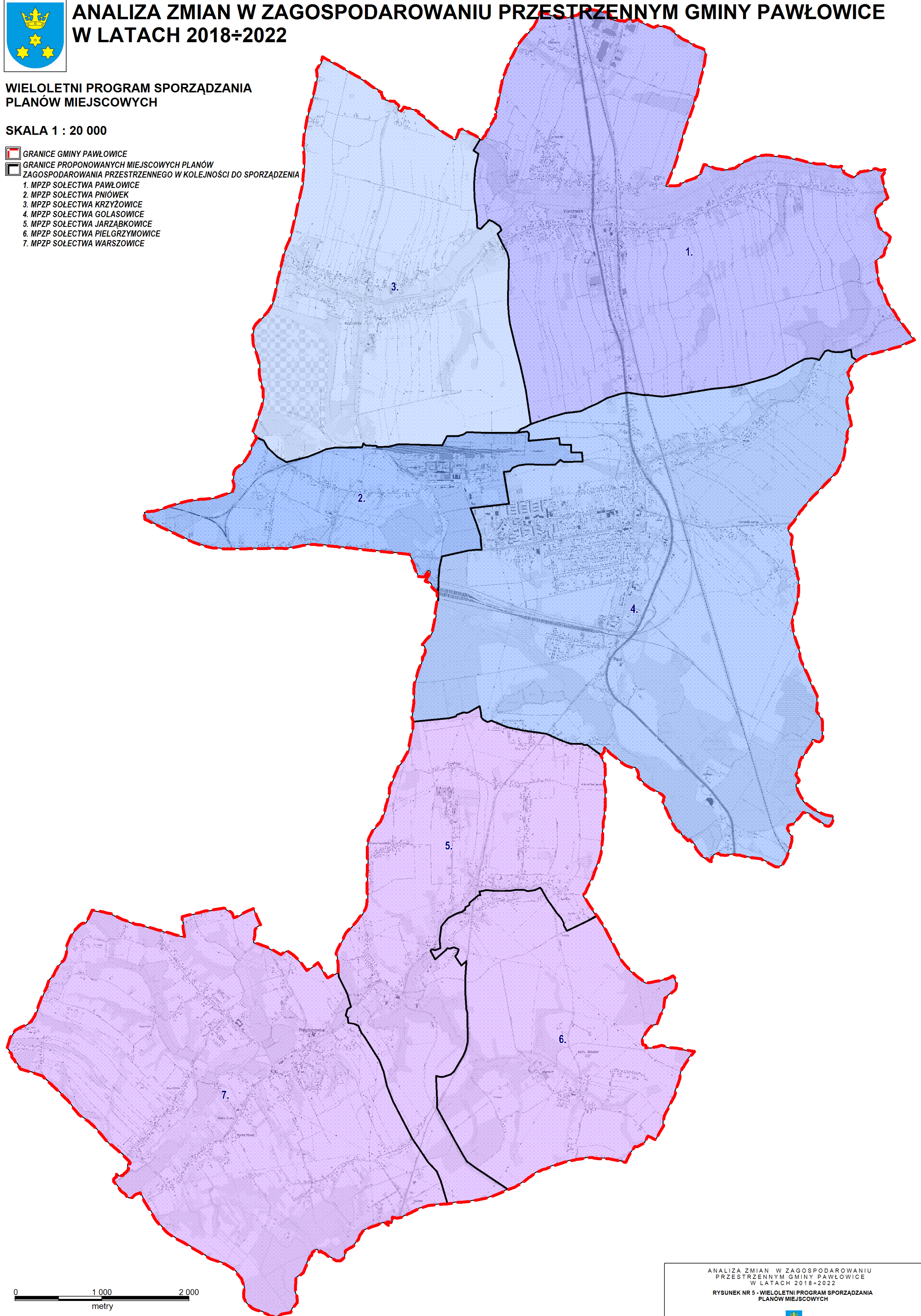


ANALIZA ZMIAN W ZAGOSPODAROWANIU PRZESTRZENNYM GMINY PAWŁOWICE W LATACH 2018÷2022

WIELOLETNI PROGRAM SPORZĄDZANIA
PLANÓW MIEJSCOWYCH

SKALA 1 : 20 000

-  GRANICE GMINY PAWŁOWICE
-  GRANICE PROPONOWANYCH MIEJSCOWYCH PLANÓW
ZAGOSPODAROWANIA PRZESTRZENNEGO W KOLEJNOŚCI DO SPORZĄDZENIA
- 1. MPZP SOŁECTWA PAWŁOWICE
- 2. MPZP SOŁECTWA PNIÓWEK
- 3. MPZP SOŁECTWA KRZYŻOWICE
- 4. MPZP SOŁECTWA GOLAŚOWICE
- 5. MPZP SOŁECTWA JARZĄBKOWICE
- 6. MPZP SOŁECTWA PIELGRZYMOWICE
- 7. MPZP SOŁECTWA WARSZOWICE



ANALIZA ZMIAN W ZAGOSPODAROWANIU
PRZESTRZENNYM GMINY PAWŁOWICE
W LATACH 2018÷2022
RYSUNEK NR 5 - WIELOLETNI PROGRAM SPORZĄDZANIA
PLANÓW MIEJSCOWYCH

LISTOPAD 2022 R.

Pracownia Urbanistyczna w Rybniku Sp. z o.o.
tel : 32 433 20 53



44-200 Rybnik ul.Wodzisławska 30
e-mail : purybnik@pu.x.pl

SKALA 1 : 20 000

Uzasadnienie

Uchwałę w sprawie oceny aktualności studium uwarunkowań i kierunków zagospodarowania przestrzennego oraz planów miejscowych obowiązujących na obszarze gminy Pawłowice podejmuje się na wniosek Wójta Gminy Pawłowice.

Zgodnie z art. 32 ustawy z dnia 27 marca 2003 r. o planowaniu i zagospodarowaniu przestrzennym

1. W celu oceny aktualności studium i planów miejscowych wójt, burmistrz albo prezydent miasta dokonuje analizy zmian w zagospodarowaniu przestrzennym gminy, ocenia postępy w opracowywaniu planów miejscowych i opracowuje wieloletnie programy ich sporządzania w nawiązaniu do ustaleń studium, z uwzględnieniem decyzji zamieszczonych w rejestrach, o których mowa w art. 57 ust. 1–3 i art. 67, oraz wniosków w sprawie sporządzenia lub zmiany planu miejscowego.

2. Wójt, burmistrz albo prezydent miasta przekazuje radzie gminy wyniki analiz, o których mowa w ust. 1, po uzyskaniu opinii gminnej lub innej właściwej, w rozumieniu art. 8, komisji urbanistyczno-architektonicznej, co najmniej raz w czasie kadencji rady. Rada gminy podejmuje uchwałę w sprawie aktualności studium i planów miejscowych, a w przypadku uznania ich za nieaktualne, w całości lub w części, podejmuje działania, o których mowa w art. 27.

3. Przy podejmowaniu uchwały, o której mowa w ust. 2, rada gminy bierze pod uwagę w szczególności zgodność studium albo planu miejscowego z wymogami wynikającymi z przepisów art. 10 ust. 1 i 2, art. 15 oraz art. 16 ust. 1.

Na mocy przytoczonej regulacji Wójt Gminy Pawłowice dokonał analizy:

- studium uwarunkowań i kierunków zagospodarowania przestrzennego gminy Pawłowice,
- miejscowych planów zagospodarowania przestrzennego obowiązujących na terenie gminy Pawłowice,
- decyzji o pozwoleniu na budowę,
- wniosków dotyczących zmian zagospodarowania.

Posumowanie przeprowadzonych analiz, ich wyniki oraz Wieloletni program sporządzania miejscowych planów zagospodarowania przestrzennego zawarto w opracowaniu pt. „Analiza zmian w zagospodarowaniu przestrzennym gminy Pawłowice wraz z oceną aktualności studium uwarunkowań i kierunków zagospodarowania przestrzennego oraz obowiązujących miejscowych planów zagospodarowania przestrzennego lata 2018-2022” stanowiącej załącznik nr 1 do niniejszej uchwały.

Ww. opracowanie zostało zaopiniowane przez Gminną Komisję Urbanistyczno-Architektoniczną.

Mając na uwadze powyższe należy wskazać, iż istnieją podstawy formalno-prawne do przyjęcia przedłożonego projektu uchwały.

Niniejsza uchwała stanowi realizację obowiązku nałożonego przez ustawodawcę.

Projekt

z dnia

**UCHWAŁA NR
RADY GMINY PAWŁOWICE**

z dnia 2022 r.

w sprawie przyjęcia „Programu współpracy Gminy Pawłowice na rok 2023 z organizacjami pozarządowymi i innymi podmiotami w rozumieniu przepisów ustawy o działalności pożytku publicznego i o wolontariacie”

Na podstawie art. 18 ust. 2 pkt 15 ustawy z dnia 8 marca 1990 r. o samorządzie gminnym (tekst jednolity Dz.U. z 2022 r. poz. 559 z późn. zm.) w związku z art. 5a ust. 1 ustawy o działalności pożytku publicznego i o wolontariacie z dnia 24 kwietnia 2003 r. (tekst jednolity Dz.U. z 2022 r. poz. 1327 z późn. zm.) oraz po uzyskaniu pozytywnej opinii Komisji Działalności Społecznej i przeprowadzeniu konsultacji społecznych.

**Rada Gminy Pawłowice
uchwała**

- § 1.** Przyjąć do realizacji „Program współpracy Gminy Pawłowice na rok 2023 z organizacjami pozarządowymi i innymi podmiotami w rozumieniu przepisów ustawy o działalności pożytku publicznego i o wolontariacie”.
- § 2.** Program stanowi załącznik do niniejszej uchwały.
- § 3.** Wykonanie uchwały powierza się Wójtowi Gminy Pawłowice.
- § 4.** Uchwała wchodzi w życie z dniem 01 stycznia 2023 roku.

**Program współpracy Gminy Pawłowice na rok 2023
z organizacjami pozarządowymi i innymi podmiotami w rozumieniu przepisów
ustawy o działalności pożytku publicznego i o wolontariacie**

**Rozdział 1.
Postanowienia ogólne**

§ 1. Podmioty programu działające na terenie gminy Pawłowice, zaspokajają różnorodne potrzeby społeczne poprzez realizację celów określonych we własnych statutach oraz uzupełniają działalność władz samorządowych. Wyrazem dążenia gminy do wspierania działalności podmiotów programu i poszerzenia wspólnych działań jest uchwalenie rocznego programu współpracy Gminy Pawłowice z organizacjami pozarządowymi oraz innymi podmiotami prowadzącymi działalność pożytku publicznego. Program określa priorytety i zasady współpracy pomiędzy Gminą a podmiotami programu. Podstawą uchwalenia programu jest art. 5a ust. 1 ustawy z dnia 24 kwietnia 2003 r. o działalności pożytku publicznego i o wolontariacie.

§ 2. 1. Ilekroć w Programie jest mowa o:

- 1) „Ustawie” – rozumie się przez to ustawę z dnia 24 kwietnia 2003 r. o działalności pożytku publicznego i o wolontariacie (tekst jednolity Dz. U. z 2022 r. poz. 1327 z późn. zm.),
- 2) „Programie” – należy przez to rozumieć „Program współpracy Gminy Pawłowice z organizacjami pozarządowymi oraz podmiotami wymienionymi w art. 3 ust. 3 ustawy, na rok 2023”,
- 3) „Gminie” – rozumie się Gminę Pawłowice,
- 4) „Podmiotach programu” – rozumie się przez to organizacje pozarządowe i inne podmioty prowadzące działalność pożytku publicznego, o których mowa w art. 3 ust. 2 i 3 Ustawy.

**Rozdział 2.
Cel główny i cele szczegółowe programu**

§ 3. 1. Głównym celem Programu jest dążenie do kształtowania obywatelskich postaw w środowisku lokalnym, poprzez budowanie partnerstwa pomiędzy administracją publiczną, a organizacjami pozarządowymi i podmiotami, o których mowa w art. 3 ust. 2 i 3 ustawy, służące lepszemu rozpoznawaniu i zaspokajaniu potrzeb społecznych w sposób skuteczny i efektywny.

2. Cele szczegółowe programu:

- zwiększenie aktywności społecznej mieszkańców Gminy Pawłowice,
- stworzenie warunków do powstania inicjatyw i struktur funkcjonujących na rzecz społeczności lokalnej,
- poprawa jakości życia i pełniejsze zaspokojenie potrzeb mieszkańców gminy poprzez zwiększenie aktywności organizacji,
- integracja organizacji realizujących zadania publiczne,
- otwarcie na innowacyjność i konkurencyjność w wykonywaniu zadań publicznych,
- umacnianie w świadomości lokalnej poczucia odpowiedzialności za otoczenie, wspólnotę lokalną oraz tradycję.
- wsparcie bieżące, indywidualne konsultacje, szkolenia, wymiana informacji i opinii,
- wsparcie infrastrukturalne poprzez udostępnianie na odpowiednich warunkach lokali, obiektów znajdujących się w zasobach gminy,
- promocję inicjatyw w lokalnym środowisku za pomocą źródeł masowego przekazu.
- rozwój działalności kulturalnej poprzez tworzenie, upowszechnianie i ochronę dóbr kultury,
- tworzenie warunków sprzyjających zwiększeniu aktywności sportowo- rekreacyjnej mieszkańców oraz organizacji czasu wolnego,

Rozdział 3. Zasady współpracy

§ 4. Współpraca Gminy Pawłowice z podmiotami programu odbywa się w oparciu o zasady:

Zasada pomocniczości oznacza, że Gmina może powierzać lub wspierać realizowanie zadań publicznych Podmiotom programu, które zapewnią ich wykonanie w sposób ekonomiczny, profesjonalny i terminowy oraz zwiększą zaangażowanie obywateli w realizację przedmiotowych zadań,

Suwerenności stron oznacza, że stosunki pomiędzy Gminą, a Podmiotami programu będą kształtowane z poszanowaniem wzajemnej autonomii, szacunku i niezależności.

Zasada partnerstwa realizowana jako dobrowolna i równorzędna współpraca partnerów tj. Gminy i Podmiotów programu w zakresie definiowania, rozwiązywania problemów i realizacji zadań.

Zasada efektywności polega na wspólnym dążeniu Gminy i Podmiotów programu do osiągnięcia najlepszych efektów w realizacji zadań publicznych, zgodnie z wymaganiami specyfikacji zadania, rzetelnej realizacji zleconych zadań i wywiązywania się z obowiązków nałożonych zawartą umową.

Zasada uczciwej konkurencji i jawności oznacza, że zarówno Gmina jak i Podmioty programu w trakcie udzielania dotacji oraz wydatkowania środków publicznych działają zgodnie z prawem i dobrymi obyczajami, nie naruszając dobra wzajemnych działań. Zasada ta urzeczywistniana jest przez udostępnienie Podmiotom programu informacji o celach, kosztach i efektach współpracy, a także środkach finansowych zaplanowanych w budżecie Gminy na współpracę z Podmiotami programu oraz kryteriach i sposobie oceny projektów. Zasada jawności obliguje Podmioty programu do udostępnienia Gminie danych dotyczących struktury organizacyjnej, sposobu funkcjonowania, prowadzenia przez nie działalności statutowej oraz sytuacji finansowej.

Rozdział 4. Zakres przedmiotowy, priorytetowe zadania publiczne

§ 5. 1. Przedmiotem współpracy Gminy z Podmiotami programu jest realizacja zadań publicznych, o których mowa w art. 4 ust 1 Ustawy, odpowiadającym zadaniom własnym Gminy to jest:

- zadania w zakresie podtrzymywania i upowszechniania tradycji narodowej, pielęgnowania polskości oraz rozwoju świadomości narodowej, obywatelskiej i kulturowej,
- zadania w zakresie działalności wspomagającej rozwój wspólnot i społeczności lokalnych,
- zadania w zakresie kultury, sztuki, ochrony dóbr kultury i dziedzictwa narodowego,
- zadania w zakresie wspierania i upowszechniania kultury fizycznej,
- zadania w zakresie turystyki i krajoznawstwa,
- zadania w zakresie ekologii i ochrony zwierząt oraz ochrony dziedzictwa przyrodniczego,
- zadania w zakresie przeciwdziałania uzależnieniom i patologiom społecznym.

2. Wykaz planowanych działań na rok 2023, w wybranych sferach zadań publicznych, opracowany został we współpracy z Podmiotami programu i po przeprowadzeniu konsultacji z Podmiotami programu oraz na podstawie wcześniejszych doświadczeń współpracy.

Rozdział 5. Formy współpracy o których mowa w art. 5 ust. 2

§ 6. Gmina realizuje zadania publiczne we współpracy z Podmiotami programu w formach:

1. Finansowych poprzez:

- a) zlecenie Podmiotom programu realizacji zadań publicznych na zasadach określonych w ustawie,
- b) Podmioty programu z własnej inicjatywy mogą złożyć ofertę realizacji zadań publicznych,
- c) tryb zlecenia realizacji zadań publicznych dotyczących rozwoju sportu określa odrębna uchwała Rady Gminy,
- c) oddanie w najem lokali użytkowych organizacjom na cel prowadzonej działalności,
- d) wynajęcie na preferencyjnych warunkach nieruchomości na potrzeby realizacji zadań na rzecz mieszkańców gminy Pawłowice,
- e) realizację przedsięwzięć z udziałem mieszkańców za pośrednictwem Podmiotów programu w ramach inicjatywy lokalnej.

f) szczegóły dotyczące realizacji zadań publicznych określa Wójt w ogłoszeniu konkursowym.

2. Pozafinansowych poprzez:

- a) wsparcie Podmiotów programu w ich działalności, szczególnie dotyczącej realizacji zadań publicznych,
- b) wzajemne informowanie się o planowanych kierunkach działalności współdziałania w celu zharmonizowania tych działań,
- c) konsultowanie projektów aktów prawa miejscowego w dziedzinach dotyczących działalności statutowej Podmiotów programu,
- d) współdziałanie w pozyskiwaniu środków finansowych z innych źródeł,
- e) pomoc w nawiązywaniu kontaktów w kraju i za granicą,
- f) użyczenie lokali, budynków komunalnych,
- g) organizację szkoleń,
- h) korzystanie z bezpłatnego dostępu do Generatora, narzędzia służącego do elektronicznego składania ofert na realizację zadań publicznych,
- i) wspieranie organizacji posiadających status pożytku publicznego w realizacji kampanii informacyjno-promocyjnej służącej pozyskiwaniu środków w ramach 1 %,
- j) udział przedstawicieli organizacji pozarządowych w opiniowaniu ofert złożonych w ramach otwartych konkursów ofert,
- k) umożliwienie organizacjom zamieszczenia informacji o działalności organizacji np. o trwających naborach, szkoleniach, imprezach itd. na łamach strony internetowej Gminy oraz portalu internetowego,
- l) udzielanie przez Gminę Pawłowice rekomendacji organizacjom z nim współpracującym w celu pozyskania przez Podmioty programu innych środków finansowych.

Rozdział 6. Okres realizacji programu

§ 7. Roczny program współpracy obejmuje okres od 01.01.2023 do 31.12.2023 r.

Rozdział 7. Sposób realizacji programu

§ 8. 1. Wspieranie lub powierzenie wykonania zadań publicznych wraz z udzieleniem dotacji na dofinansowanie lub finansowanie ich realizacji.

2. Konsultowanie z Podmiotami programu projektów aktów normatywnych w dziedzinach dotyczących działalności statutowej organizacji.

3. Organizowanie i współorganizowanie spotkań, szkoleń, których uczestnikami są przedstawiciele Podmiotów programu.

4. Z budżetu gminy mogą być dotowane zadania realizowane na terenie Gminy Pawłowice na rzecz mieszkańców.

Rozdział 8. Wysokość środków planowanych na realizację programu

§ 9. Na realizację programu planuje się przeznaczyć kwotę w wysokości 820.000,00 zł. Ostateczną kwotę określi uchwała budżetowa.

Rozdział 9. Sposób oceny realizacji programu

§ 10. 1. Oceny realizacji programu dokonuje Wójt w odniesieniu do założeń Programu oraz danych z lat ubiegłych w oparciu o niżej wymienione dane:

- liczba ogłoszonych konkursów ofert,
- liczba złożonych ofert w otwartych konkursach,
- liczba Podmiotów programu podejmujących zadania publiczne na rzecz mieszkańców Gminy,

- liczba zawartych umów na realizację zadań publicznych,
- liczba małych grantów,
- wysokości środków finansowych zaangażowanych poprzez Podmioty programu w realizację zadań publicznych,
- wysokości środków finansowych przeznaczonych z budżetu Gminy na realizację tych zadań,
- wartość wkładu osobowego Podmiotów programu, na realizację zadań publicznych,
- liczba przedstawicieli Podmiotów programu, którzy wzięli udział w pracach komisji konkursowych do opiniowania ofert w otwartych konkursach ofert,
- liczba zrealizowanych umów w oparciu o inicjatywy lokalne.

2. Wyniki oceny zostaną zamieszczone w Sprawozdaniu z realizacji programu współpracy za rok 2023.

Rozdział 10.

Informacja o sposobie tworzenia programu oraz o przebiegu konsultacji

§ 11. 1. Roczny program współpracy został opracowany w oparciu o program współpracy na 2022 rok z uwzględnieniem doświadczeń wynikających z jego realizacji.

2. Prace nad przygotowaniem i konsultowaniem programu przebiegały następująco:

a. 07 listopada 2022 roku - przedstawiono projekt Programu Kierownikom poszczególnych Referatów Urzędu Gminy oraz Kierownikom Jednostek Organizacyjnych Gminy, celem wniesienia uwag do Programu,

b. 2022 roku zaopiniowanie projektu przez Komisję Rady Gminy,

c. listopad 2022 roku skierowano projekt Programu pod obrady Rady Gminy Pawłowice:

- od 09 listopada 2022 roku do 13 listopada 2022 roku.- przeprowadzono konsultacje społeczne na stronie internetowej Gminy Pawłowice

- listopada 2022 roku uchwalono program przez Radę Gminy Pawłowice.

Rozdział 11.

Tryb powoływania i zasady działania komisji konkursowej do opiniowania ofert w otwartych konkursach ofert

§ 12. 1. Komisja konkursowa otwartego konkursu ofert na zadania publiczne zwana dalej „Komisją” powoływana jest przez Wójta w trybie zarządzenia.

2. Pracami Komisji kieruje przewodniczący Komisji.

3. Komisja pracuje w składzie co najmniej 3 osobowym.

4. Członkowie komisji wykonują powierzone im czynności, kierując się wyłącznie przepisami prawa, posiadaną wiedzą i doświadczeniem. Decyzje podejmowane są zwykłą większością głosów.

5. Z tytułu prac w komisji konkursowej jej członkowie nie otrzymują wynagrodzenia.

6. Komisja może zaproponować przyznanie dotacji na realizację zadania publicznego w kwocie niższej od określonej w ofercie.

7. Wykaz organizacji, którym przyznano dotacje wraz z rodzajem zadań i wysokością przyznanej kwoty dotacji na ich realizację Wójt ogłasza na tablicy ogłoszeń Urzędu oraz w Biuletynie Informacji Publicznej.

Rozdział 12.

Postanowienia końcowe

§ 13. 1. Program stanowi zbiór zasad regulujących współpracę Gminy z organizacjami pozarządowymi. Zasady te mogą być modyfikowane wraz ze zmieniającymi się przepisami prawa oraz sytuacją finansową Gminy.

2. Do programu mogą być wprowadzone nowe rozwiązania, szczególnie wynikające z wniosków i propozycji zgłaszanych przez organizację pozarządową, uznane za zasadne i konieczne do realizacji.

3. W sprawach nieuregulowanych w niniejszym programie zastosowanie mają przepisy ustawy o działalności pożytku publicznego i o wolontariacie, Kodeksu cywilnego, ustawy o finansach publicznych.

Uzasadnienie

Wprowadzenie projektu uchwały związane jest z realizacją ustawy z dnia 24 kwietnia 2003 r. o działalności pożytku publicznego i o wolontariacie (tekst jednolity Dz.U. z 2022 r. poz. 1327 z późn. zm.) nakładającej na organ stanowiący jednostki samorządu terytorialnego obowiązek uchwalenia rocznego programu współpracy z organizacjami pozarządowymi oraz podmiotami wymienionymi w art. 3 ust. 3. (art. 5a ust.1 ustawy).

Program współpracy Gminy Pawłowice na rok 2023 z organizacjami pozarządowymi i innymi podmiotami w rozumieniu przepisów ustawy o działalności pożytku publicznego i o wolontariacie podlegał konsultacjom społecznym zgodnie z Zarządzeniem Wójta Gminy Pawłowice nr OR.0050.0153.2022 z dnia 03 listopada 2022 roku. Konsultacje zostały przeprowadzone w formie elektronicznej w okresie od 09 listopada 2022 roku do 13 listopada 2022 roku.

Program Współpracy co roku według ustawy musi być opiniowany. Program ma na celu lepsze wykonywanie zadań Gminy Pawłowice poprzez możliwie pełne wykorzystanie potencjału organizacji pozarządowych, zwiększenie skuteczności i efektywności działań związanych z realizacją zadań publicznych. W programie zawarte są cele, zasady oraz formy współpracy Gminy Pawłowice z organizacjami pozarządowymi. Jednocześnie wskazuje zakres przedmiotowy współpracy, priorytetowe zadania publiczne oraz zakładaną wysokość środków przeznaczonych na jego realizację.