

Zawiadomienie

Zawiadamia się mieszkańców, że XXI sesja Rady Gminy Pawłowice odbędzie się w dniu 20 października o godz. 15.00 w Urzędzie Gminy Pawłowice.

Sesja będzie transmitowana on-line za pomocą systemu eSesjaTV. Link do transmisji znajduje się na stronie : www.pawlowice.pl (widoczny na dole strony).

Zapraszam do obserwowania obrad w formie zdalnej.

W przypadku pogorszenia się sytuacji epidemicznej w gminie Pawłowice przewiduję możliwość przeprowadzenia sesji wyłącznie w formie zdalnej.

Przewodniczący Rady

Damian Herman

Porządek obrad

1. Otwarcie i stwierdzenie prawomocności.
2. Przedstawienie porządku obrad.
3. Zatwierdzenie protokołu z XX sesji odbytej w dniu 15 września 2020 r.
4. Przedstawienie wykazu pism, jakie wpłynęły do Rady Gminy w okresie międzysesyjnym.
5. Informacja o działalności Urzędu Gminy i jednostek organizacyjnych w okresie międzysesyjnym.
6. Informacja o pracach komisji Rady Gminy w okresie międzysesyjnym.
7. Informacja Przewodniczącego Rady i Wójta Gminy o oświadczeniach majątkowych.
8. Podjęcie uchwały w sprawie uchwalenia miejscowego planu zagospodarowania przestrzennego dla terenu części sołectwa Warszowice w gminie Pawłowice – Etap I w rejonie ulicy Gajowej.
9. Podjęcie uchwały w sprawie zmian w Wieloletniej Prognozie Finansowej Gminy Pawłowice na lata 2020-2026.
10. Podjęcie uchwały w sprawie zmiany uchwały Nr XIII/116/2019 Rady Gminy Pawłowice w sprawie uchwalenia budżetu gminy Pawłowice na rok 2020.
11. Podjęcie uchwały w sprawie zmiany stawek dotacji przedmiotowej dla Gminnego Ośrodka Sportu w Pawłowicach na 2020 r.
12. Podjęcie uchwały w sprawie udzielenia pomocy finansowej dla Województwa Śląskiego (dla Szpitala w Jastrzębiu – Zdroju).
13. Podjęcie uchwały w sprawie określenia wysokości stawek podatku od nieruchomości.
14. Podjęcie uchwały w sprawie ustalenia wysokości opłat za zajęcie pasa drogowego dróg gminnych publicznych.
15. Podjęcie uchwały w sprawie wyrażenia zgody na obciążenie nieruchomości położonych w Pawłowicach.
16. Podjęcie uchwały w sprawie wyrażenia zgody na zawarcie umów w trybie bezprzetargowym na czas oznaczony.
17. Podjęcie uchwały w sprawie przyjęcia Lokalnego programu wspierania edukacji uzdolnionych uczniów i absolwentów dla programu stypendialnego Motywacja.

18. Podjęcie uchwały w sprawie szczegółowych warunków przyznawania stypendium Motywacja.
19. Podjęcie uchwały w sprawie przyjęcia Lokalnego programu wspierania edukacji uzdolnionej młodzieży dla programu stypendialnego Warto się uczyć.
20. Podjęcie uchwały w sprawie szczegółowych warunków przyznawania stypendium Warto się uczyć.
21. Podjęcie uchwały w sprawie szczegółowych warunków przyznawania stypendium Szansa.
22. Podjęcie uchwały w sprawie przyjęcia „Programu współpracy Gminy Pawłowice na rok 2021 z organizacjami pozarządowymi i innymi podmiotami w rozumieniu przepisów ustawy o działalności pożytku publicznego i o wolontariacie”.
23. Podjęcie uchwały w sprawie zmiany składu Komisji Skarg, Wniosków i Petycji Rady Gminy Pawłowice.
24. Podjęcie uchwały w sprawie zmiany w składzie Komisji Gospodarki i Mienia Komunalnego Rady Gminy Pawłowice.
25. Podjęcie uchwały w sprawie zmiany w składzie Komisji Działalności Społecznej Rady Gminy Pawłowice.
26. Informacje Wójta i Przewodniczącego Rady.
27. Wolne głosy i wnioski.
28. Zakończenie obrad.

UCHWAŁA NR
RADY GMINY PAWŁOWICE

z dnia 2020 r.

**w sprawie uchwalenia miejscowego planu zagospodarowania przestrzennego dla terenu części sołectwa
Warszowice w gminie Pawłowice – Etap I w rejonie ulicy Gajowej**

Na podstawie art. 18 ust. 2 pkt 5, art. 40 ust. 1 i art. 42 ustawy z dnia 8 marca 1990 r. o samorządzie gminnym (Dz. U. z 2020 r. poz. 713 z późn. zm.) oraz art. 3 ust. 1, art. 20 ust. 1 ustawy z dnia 27 marca 2003 r. o planowaniu i zagospodarowaniu przestrzennym (t.j. Dz. U. z 2020r. poz. 293 z późn. zm.), w związku z uchwałą Nr VII/56/2019 Rady Gminy Pawłowice z dnia 23 kwietnia 2019 r. w sprawie przystąpienia do sporządzenia miejscowego planu zagospodarowania przestrzennego dla terenu części sołectwa Warszowice w gminie Pawłowice

Rada Gminy Pawłowice stwierdza, że projekt miejscowego planu zagospodarowania przestrzennego dla terenu części sołectwa Warszowice w gminie Pawłowice - Etap I w rejonie ulicy Gajowej nie narusza ustaleń Studium uwarunkowań i kierunków zagospodarowania przestrzennego gminy Pawłowice przyjętego uchwałą Nr XXVII/314/2009 Rady Gminy Pawłowice z dnia 24 listopada 2009r. wraz ze zmianą wprowadzoną uchwałą nr IX/72/2015 Rady Gminy Pawłowice z dnia 23 czerwca 2015 r.

i uchwała
**miejscowy plan zagospodarowania przestrzennego dla terenu części sołectwa Warszowice w gminie
Pawłowice - Etap I w rejonie ulicy Gajowej**

Rozdział 1.
Przepisy ogólne

§ 1. 1. Na miejscowy plan zagospodarowania przestrzennego dla terenu części sołectwa Warszowice w gminie Pawłowice - Etap I w rejonie ulicy Gajowej zwany dalej „planem”, składają się ustalenia zawarte w treści niniejszej uchwały wraz z następującymi załącznikami:

- 1) Załącznik nr 1 – Rysunek planu, stanowiący część graficzną ustaleń planu wykonany na mapie zasadniczej, w skali 1:1000;
- 2) załącznik nr 2 – Rozstrzygnięcie Rady Gminy Pawłowice o sposobie rozpatrzenia nieuwzględnionych uwag do projektu planu;
- 3) załącznik nr 3 – Rozstrzygnięcie Rady Gminy Pawłowice o sposobie realizacji, zapisanych w planie inwestycji z zakresu infrastruktury technicznej, które należą do zadań własnych gminy oraz zasadach ich finansowania, zgodnie z przepisami o finansach publicznych.

2. Plan obejmuje część obszaru, określonego w załączniku nr 1 do uchwały Nr VII/56/2019 Rady Gminy Pawłowice z dnia 23 kwietnia 2019 r. w sprawie przystąpienia do sporządzenia miejscowego planu zagospodarowania przestrzennego dla terenu części sołectwa Warszowice w gminie Pawłowice, o powierzchni około 33 ha, w granicach określonych na rysunku planu.

3. Treść niniejszej uchwały zawarta jest w następujących rozdziałach:

- 1) Rozdział 1 – Przepisy ogólne;
- 2) Rozdział 2 – Ustalenia obowiązujące dla całego obszaru objętego planem;
- 3) Rozdział 3 – Ustalenia szczegółowe dla terenów o różnym przeznaczeniu lub różnych zasadach zagospodarowania;
- 4) Rozdział 4 – Przepisy końcowe.

§ 2. 1. Rysunek planu zawiera następujące oznaczenia graficzne będące ustaleniami planu:

- 1) granica obszaru objętego planem;
- 2) linie rozgraniczające tereny o różnym przeznaczeniu lub o różnych zasadach zagospodarowania;
- 3) nieprzekraczalne linie zabudowy;

4) symbole identyfikujące przeznaczenie terenu:

- a) **PU** – teren obiektów produkcyjnych, składów i magazynów oraz zabudowy usługowej,
- b) **KDL** – teren drogi publicznej klasy „lokalna”,
- c) **KDW** – teren drogi wewnętrznej.

2. Rysunek planu zawiera oznaczenia graficzne elementów obowiązujących na podstawie przepisów odrębnych:

- 1) granica administracyjna gminy;
- 2) tereny zamknięte;
- 3) granica głównego zbiornika wód podziemnych nr 345 „Rybnik”;
- 4) cały obszar objęty planem położony jest w granicach złoża „Warszowice-Pawłowice Płn.”, ID389.

3. Rysunek planu zawiera oznaczenia graficzne elementów informacyjnych, nie będących ustaleniami planu:

- 1) napowietrzne linie elektroenergetyczne WN 110kV;
- 2) napowietrzne linie elektroenergetyczne SN 20kV;
- 3) kablowe linie elektroenergetyczne SN 20kV;
- 4) stacje transformatorowe SN/nN;
- 5) zlikwidowane szyby górnicze.

§ 3. Ilekroć w dalszych ustaleniach niniejszej uchwały jest mowa o:

- 1) **dachu płaskim** – należy przez to rozumieć dach o kącie nachylenia połąci dachowych nie większym niż 12°;
- 2) **działce budowlanej** – należy przez to rozumieć działkę budowlaną, o której mowa w ustawie z dnia 27 marca 2003r. o planowaniu i zagospodarowaniu przestrzennym;
- 3) **infrastrukturze technicznej** – należy przez to rozumieć sieci (podziemne, naziemne lub nadziemne), urządzenia i związane z nimi obiekty służące w szczególności do obsługi obszaru objętego planem w zakresie zaopatrzenia w wodę, ciepło, energię elektryczną i paliwa gazowe, odprowadzania ścieków, usuwania odpadów, telekomunikacji, radiokomunikacji i radiolokacji, a także inne przewody i urządzenia służące zaspokajaniu potrzeb bytowych użytkowników nieruchomości;
- 4) **nieprzekraczalnej linii zabudowy** – linia ograniczająca obszar, na którym dopuszcza się wznoszenie budynków przy założeniu, że zewnętrzna krawędź ściany budynku nie może wykroczyć poza zewnętrzne oznaczenie linii zabudowy, za wyjątkiem wykuszy, pilastrów, balkonów, okapów, zadaszeń nad wejściami do budynków ryzalitów i ganków na maksymalną odległość – 1,5 m;
- 5) **obszarze planu** – należy przez to rozumieć obszar objęty granicami planu;
- 6) **powierzchni biologicznie czynnej** – należy przez to rozumieć powierzchnię terenu, o którym mowa w §3 pkt 22 rozporządzenia Ministra Infrastruktury z dnia 12 kwietnia 2002 r. w sprawie warunków technicznych, jakim powinny odpowiadać budynki i ich usytuowanie;
- 7) **przeznaczeniu terenu** – należy przez to rozumieć jedno przeznaczenie lub zbiór przeznaczeń, określonych dla danego terenu w ustaleniach szczegółowych;
- 8) **przeznaczeniu podstawowym** – należy przez to rozumieć ustalony planem przeważający sposób zagospodarowania działki budowlanej, stanowiący co najmniej 51% jej powierzchni w granicach terenu wyznaczonego liniami rozgraniczającymi;
- 9) **przeznaczeniu dopuszczalnym** – należy przez to rozumieć ustalony planem sposób zagospodarowania działki budowlanej, który uzupełnia lub wzbogaca przeznaczenie podstawowe i stanowi nie więcej niż 49% jej powierzchni w granicach terenu wyznaczonego liniami rozgraniczającymi;
- 10) **terenie** – należy przez to rozumieć część obszaru planu wyznaczoną liniami rozgraniczającymi i oznaczoną symbolem cyfrowo-literowym lub literowym służącym identyfikacji ustaleń w tekście planu o ustalonym przeznaczeniu i zasadach zagospodarowania;

- 11) **wskaźniku powierzchni zabudowy** – należy przez to rozumieć wskaźnik będący ilorazem: sumy powierzchni terenów zajętych przez budynki, wyznaczony przez rzut pionowy zewnętrznych krawędzi budynków do powierzchni terenu działki budowlanej, wyrażony w %;
- 12) **wskaźniku intensywności zabudowy** – należy przez to rozumieć wskaźnik, o którym mowa w art. 15 ust.2 pkt 6 ustawy z dnia 27 marca 2003 r. o planowaniu i zagospodarowaniu przestrzennym;
- 13) **wysokości zabudowy:**
 - a) **wysokości budynku** – należy przez to rozumieć wysokość, o której mowa w §6 rozporządzenia Ministra Infrastruktury z dnia 12 kwietnia 2002 r. w sprawie warunków technicznych, jakim powinny odpowiadać budynki i ich usytuowanie,
 - b) **wysokości obiektów budowlanych** – należy przez to rozumieć wysokość obiektów, o których mowa w art. 3 pkt 1 ustawy z dnia 7 lipca 1994 r. Prawo Budowlane, w zakresie budowli i obiektów małej architektury, mierzoną od średniego poziomu terenu na styku z obiektem budowlanym do najwyższej położonego punktu stanowiącego element tego obiektu;
- 14) **zabudowie istniejącej** – należy przez to rozumieć zabudowę:
 - a) o przeznaczeniu i gabarytach istniejących na obszarze planu na dzień wejścia w życie planu,
 - b) dopuszczoną ostateczną decyzją o pozwoleniu na budowę obowiązującą na obszarze planu na dzień wejścia w życie planu,
 - c) przyjętą zgłoszeniem budowy lub wykonywania robót budowlanych na dzień wejścia w życie planu;
- 15) **zabudowie usługowej** należy przez to rozumieć jeden lub kilka rodzajów usług z określonych poniżej:
 - a) **administracyjno – biurowe** – budynki lub ich części przeznaczone w szczególności na usługi biurowe, projektowe, informatyczne, tłumaczenia, usługi związane z obsługą rynku, reklamy, nieruchomości, organizacji i zarządzania, obsługą prawną i konsultingową, oraz działalność w zakresie przygotowywania programów radiowych i telewizyjnych, przyjmowania przesyłek, archiwizacji, działalności wydawniczej,
 - b) **handlu detalicznego** – budynki lub ich części przeznaczone na usługi handlu detalicznego o powierzchni sprzedaży do 2000m², za wyjątkiem sprzedaży paliw oraz maszyn i pojazdów mechanicznych, w tym samochodów osobowych;
- 16) **zabudowie usługowej związanej z obsługą pojazdów** – budynki lub ich części przeznaczone w szczególności na usługi typu warsztat samochodowy lub myjnię samochodową;
- 17) **zabudowie usług handlu hurtowego** – budynki lub ich części przeznaczone na sprzedaż towarów sprzedawcom detalicznym, użytkownikom przemysłowym, handlowym, korporacjom, instytucjom, lub innym hurtownikom, agentom i pośrednikom prowadzącym działalność handlową, polegającą na zakupie i następnie odsprzedaży.

Rozdział 2.

Ustalenia obowiązujące dla całego obszaru objętego planem

§ 4. Zasady ochrony i kształtowania ładu przestrzennego

1. W zakresie szczegółowych zasad ochrony i kształtowania ładu przestrzennego ustala się **nakaz** respektowania wskazanych na rysunku planu nieprzekraczalnych linii zabudowy.
2. Na obszarze objętym planem, dla istniejącej zabudowy ustala się możliwość:
 - 1) prowadzenia robót budowlanych w obrębie budynków lub części budynków wykraczających poza ustalone w planie linie zabudowy, z możliwością przekroczenia w ramach termomodernizacji ich obrysu wysuniętego w planie przed linie zabudowy;
 - 2) prowadzenia robót budowlanych w obrębie budynków lub części budynków o geometrii dachu innej niż ustalona w planie, z możliwością jej zachowania;
 - 3) prowadzenia robót budowlanych o parametrach i wskaźnikach kształtowania zabudowy oraz zagospodarowania terenu niezgodnych z ustalonymi w planie, w sposób dodatkowo odbiegający o maksymalnie:
 - a) 2,5% – w wypadku wysokości,

- b) 5%–w wypadku pozostałych parametrów i wskaźników kształtowania zabudowy oraz zagospodarowania terenu z wyjątkiem miejsc do parkowania;
- 4) prowadzenia przebudowy dla istniejącej zabudowy o przeznaczeniu innym niż ustalone w planie.

§ 5. Zasady ochrony środowiska, przyrody i krajobrazu

1. W zakresie ochrony środowiska ustala się:

1) **zakaz:**

a) realizacji przedsięwzięć mogących znacząco oddziaływać na środowisko w rozumieniu ustawy z dnia 3 października 2008 r. o udostępnianiu informacji o środowisku i jego ochronie, udziale społeczeństwa w ochronie środowiska oraz o ocenach oddziaływania na środowisko, za wyjątkiem:

- inwestycji celu publicznego z zakresu infrastruktury technicznej i drogowej, łączności publicznej,
- poszukiwania, rozpoznawania i wydobywania złóż kopalin,
- garaży, parkingów samochodowych lub zespołów parkingów wraz z towarzyszącą im infrastrukturą o powierzchni użytkowej nie mniejszej niż 0,5 ha,
- zabudowy przemysłowej, w tym zabudowy systemami fotowoltaicznymi, lub magazynowej, wraz z towarzyszącą jej infrastrukturą,

b) lokalizowania zakładów stwarzających zagrożenie dla życia lub zdrowia ludzi, a w szczególności ryzyka wystąpienia poważnych awarii przemysłowych,

c) zagospodarowania i użytkowania terenów na cele związane z gospodarowaniem odpadami na terenach oznaczonych symbolem **1PU i 2PU** z wyjątkiem wstępnego magazynowania odpadów przez ich wytwórcę,

d) lokalizacji składowisk odpadów.

2. W zakresie ochrony **Głównego Zbiornika Wód Podziemnych nr 345 „Rybnik”** ustala się:

- 1) zakaz odprowadzania ścieków do gruntu oraz stosowania rozwiązań technicznych w zakresie gospodarki wodno – ściekowej, które mogłyby powodować dostawanie się nieoczyszczonych ścieków do gruntu;
- 2) nakaz magazynowania odpadów w sposób zabezpieczający je przed infiltracją wód opadowych.

§ 6. Granice i sposoby zagospodarowania terenów lub obiektów podlegających ochronie, na podstawie odrębnych przepisów, terenów górniczych, w tym obszarów szczególnego zagrożenia powodzią oraz zagrożonych osuwaniem się mas ziemnych

1. Obszar objęty planem położony jest w granicach złoża węgla kamiennego „Warszowice-Pawłowice Płn”, ID 389.

2. Obszar objęty planem położony jest w granicach Głównego Zbiornika Wód Podziemnych nr 345 „Rybnik”, zakres ochrony zgodnie z ustawą Prawo wodne, z uwzględnieniem ustaleń §5 ust. 2.

3. W obszarze objętym planem występują tereny zamknięte ustalone przez ministra właściwego do spraw transportu.

§ 7. Szczegółowe zasady i warunki scalania i podziału nieruchomości objętych planem miejscowym.

1. Nie wyznacza się granic obszarów wymagających **scalania i podziału nieruchomości**.

2. Ustala się następujące szczegółowe zasady i warunki scalania i podziału nieruchomości:

1) na terenach oznaczonych symbolami **PU**:

- a) minimalna wielkość powierzchni działki: 1500 m²,
- b) minimalna szerokość frontu działki: 30 m;

2) układ granic działki prostopadle w stosunku do pasa drogowego, z którego następuje obsługa komunikacyjna działki, z dopuszczeniem odstępstwa od powyższej zasady do 20°.

§ 8. Szczególne warunki zagospodarowania terenów oraz ograniczenia w ich użytkowaniu, w tym zakaz zabudowy

- 1) W obszarze objętym planem ustala się nakaz przestrzegania ograniczeń w zagospodarowaniu terenów położonych w sąsiedztwie:
 - a) sieci i urządzeń infrastruktury technicznej związanych z zachowaniem bezpieczeństwa i dostępu do sieci, zgodnie z warunkami technicznymi usytuowanie danej sieci oraz zagospodarowania terenu i usytuowania obiektów budowlanych w sąsiedztwie danej sieci w zależności od jej rodzaju i parametrów zgodnie z obowiązującymi wymaganiami przepisów ustawy Prawo budowlane i przepisami wykonawczymi do tej ustawy,
 - b) linii kolejowej zgodnie z przepisami ustawy o transporcie kolejowym.

§ 9. Zasady modernizacji, rozbudowy i budowy systemów komunikacji

1. W obszarze objętym planem ustala się następujące zasady modernizacji, rozbudowy i budowy systemów komunikacji:

- 1) obsługa terenów objętych planem z układu dróg obejmującego:
 - a) drogę publiczną klasy „lokalna” oznaczonej symbolem **KDL**,
 - b) drogi wewnętrznej – oznaczonej symbolem **KDW**;
- 2) klasyfikacja i parametry dróg publicznych określone są w Rozdziale 3, indywidualnie, dla każdego z wyodrębnionych na rysunku planu terenów;

2. Ustala się dla obszaru objętego planem następujące minimalne wskaźniki miejsc do parkowania:

- 1) dla zabudowy usługowej – min. 1 miejsce na 30 m² powierzchni użytkowej;
- 2) dla zabudowy produkcyjnej – min. 25 miejsc na 100 zatrudnionych;
- 3) dla funkcji magazynowych, składowych – min. 2 miejsca na 1000 m² powierzchni użytkowej.

3. W zakresie określonych w ust. 2 miejsc do parkowania nakazuje się zapewnić miejsca na parkowanie pojazdów zaopatrzonych w kartę parkingową w liczbie nie mniejszej niż:

- 1) 1 miejsce postojowe dla parkingów o liczbie miejsc postojowych od 6 do 15;
- 2) 2 miejsca postojowe dla parkingów o liczbie miejsc postojowych od 16 do 40;
- 3) 3 miejsca postojowe dla parkingów o liczbie miejsc postojowych od 41 do 100;
- 4) 4% ogólnej liczby miejsc postojowych dla parkingów o ogólnej liczbie miejsc postojowych wynoszącej więcej niż 100.

4. Miejsca do parkowania mogą być realizowane w formie parkingów i garaży wielopoziomowych.

§ 10. Zasady modernizacji, rozbudowy i budowy systemów infrastruktury technicznej

1. W zakresie zasad modernizacji, rozbudowy i budowy systemów infrastruktury technicznej ustala się:

- 1) przebieg sieci infrastruktury technicznej należy realizować w liniach rozgraniczających ulic, z zastrzeżeniem pkt 2 lit. a;
- 2) dopuszczenie:
 - a) prowadzenia sieci infrastruktury technicznej inaczej niż określono w pkt 1, jeśli jest to technicznie uzasadnione i nie spowoduje ograniczenia realizacji przeznaczenia podstawowego terenu,
 - b) utrzymania istniejących sieci i urządzeń infrastruktury technicznej z możliwością rozbudowy, przebudowy, rozbiórki, wymiany oraz zmiany ich przebiegu w sposób nie ograniczający przeznaczenia podstawowego terenów;
- 3) dopuszcza się instalacje odnawialnych źródeł energii o mocy nie przekraczającej 100kW.

2. W zakresie **zaopatrzenia w wodę** ustala się:

- 1) obsługę z gminnej sieci wodociągowej z zastrzeżeniem pkt 3;
- 2) dopuszczenie możliwości rozbudowy i przebudowy funkcjonującego systemu zaopatrzenia w wodę dla pokrycia potrzeb bytowych, użytkowych i przeciwpożarowych;
- 3) dopuszczenie indywidualnych źródeł zaopatrzenia w wodę.

3. W zakresie **zaopatrzenia w energię cieplną** ustala się dopuszczenie indywidualnych lub grupowych systemów grzewczych.

4. W zakresie **zaopatrzenia w gaz** ustala się:

- 1) zaopatrzenie z istniejącej i rozbudowywanej sieci gazowej;
- 2) dopuszczenie zaopatrzenia w gaz do celów grzewczych z indywidualnych zbiorników gazu.

5. W zakresie **zaopatrzenia w energię elektryczną** ustala się:

- 1) dostawę energii elektrycznej w oparciu o istniejącą i rozbudowywaną sieć elektroenergetyczną;
- 2) dopuszczenie rozbudowy i przebudowy funkcjonującego systemu zaopatrzenia w energię elektryczną, dla pokrycia potrzeb bytowych i użytkowych.

6. W zakresie **odprowadzenia ścieków bytowych oraz wód opadowych i roztopowych** ustala się:

- 1) odprowadzanie ścieków bytowych i wód opadowych lub roztopowych poprzez istniejący i rozbudowywany system kanalizacji gminnej;
- 2) dopuszczenie odprowadzenia ścieków zgodnie z zasadami określonymi w ustawie o utrzymaniu czystości i porządku w gminach;
- 3) dopuszczenie rozbudowy i przebudowy funkcjonującego systemu odprowadzania ścieków;
- 4) dopuszczenie odprowadzania wód opadowych i roztopowych do rowów i kanałów odprowadzających wody opadowe i roztopowe oraz do ziemi, przy zastosowaniu rozwiązań spowalniających spływ wód;
- 5) dopuszczenie retencjonowania wód opadowych i roztopowych na działce, do której inwestor posiada prawo do dysponowania nieruchomością na cele budowlane, z możliwością ich wtórnego wykorzystania.

7. W zakresie **obsługi systemami infrastruktury telekomunikacyjnej i radiokomunikacyjnej** ustala się:

- 1) dopuszcza się obsługę z sieci telekomunikacyjnych;
- 2) dopuszcza się możliwość rozbudowy i przebudowy funkcjonującego systemu obsługi telekomunikacyjnej.

8. W zakresie **postępowania z odpadami** ustala się postępowanie zgodnie z przepisami ustawy o odpadach, przepisami ustawy prawo ochrony środowiska oraz przepisami ustawy o utrzymaniu czystości i porządku w gminach.

§ 11. Ustala się stawkę procentową służącą naliczeniu jednorazowej opłaty z tytułu wzrostu wartości nieruchomości na skutek uchwalenia planu, o której mowa w art. 36 ust. 4 ustawy z dnia 27 marca 2003 r. o planowaniu i zagospodarowaniu przestrzennym w wysokości 30%, słownie: trzydzieści procent, dla wszystkich terenów objętych planem.

Rozdział 3.

Ustalenia szczegółowe dla terenów o różnym przeznaczeniu lub różnych zasadach zagospodarowania

§ 12.1. Dla terenów obiektów produkcyjnych, składów i magazynów oraz zabudowy usługowej oznaczonych na rysunku planu symbolem od **1PU** do **2PU** ustala się:

- 1) przeznaczenie podstawowe:
 - a) obiekty produkcyjne, składy i magazyny,
 - b) zabudowa usługowa, obejmująca usługi:
 - administracyjno – biurowe,
 - handlu detalicznego,
- 2) przeznaczenie dopuszczalne:
 - a) zabudowa usługowa handlu hurtowego,
 - b) zabudowa usługowa związana z obsługą pojazdów,
 - c) parkingi i garaże,
 - d) dojazdy, dojścia,
 - e) ciągi piesze, pieszo – rowerowe, rowerowe,

- f) infrastruktura techniczna,
- g) zieleń urządzona.

2. Dla terenów, o których mowa w ust.1 ustala się następujące zasady kształtowania zabudowy oraz wskaźniki zagospodarowania terenu:

- 1) nieprzekraczalna linia zabudowy, zgodnie z rysunkiem planu;
- 2) maksymalny wskaźnik powierzchni zabudowy: 70%;
- 3) minimalny wskaźnik powierzchni biologicznie czynnej: 15 % terenu działki budowlanej;
- 4) wskaźnik intensywności zabudowy:
 - a) minimalny: 0,01,
 - b) maksymalny: 2,0;
- 5) wysokość zabudowy:
 - a) wysokość obiektów budowlanych: do 15 m, z zastrzeżeniem lit. b i lit.c,
 - b) wysokość budynków: do 15 m,
 - c) maksymalna wysokość dla zabudowy stanowiącej dominanty wynikające z procesu technologicznego, na maksymalnie 20% powierzchni całej zabudowy w granicach działki budowlanej: do 50 m;
- 6) kształt dachu: dachy płaskie z dopuszczeniem indywidualnej geometrii dla obiektów produkcyjnych.

§ 13. 1. Dla terenu oznaczonego na rysunku planu symbolem **KDL** ustala się:

- 1) przeznaczenie podstawowe: droga publiczna klasy „lokalna”;
- 2) przeznaczenie dopuszczalne:
 - a) ciągi piesze, pieszo – rowerowe, rowerowe, dojścia,
 - b) zieleń urządzona,
 - c) infrastruktura techniczna.

2. Ustala się następujące szerokości drogi **KDL** w liniach rozgraniczających zgodnie z rysunkiem planu, z poszerzeniami w rejonie skrzyżowań: od 12 do 14 m.

3. Ustala się wysokość obiektów budowlanych: nie więcej niż 12 m.

§ 14. 1. Dla terenu oznaczonego na rysunku planu symbolem **KDW** ustala się:

- 1) przeznaczenie podstawowe: droga wewnętrzna;
- 2) przeznaczenie dopuszczalne:
 - a) ciągi piesze, pieszo – rowerowe, rowerowe, dojścia,
 - b) zieleń urządzona,
 - c) infrastruktura techniczna.

2. Ustala się szerokość drogi **KDW** w liniach rozgraniczających, zgodnie z rysunkiem planu z poszerzeniem w rejonie skrzyżowań: 10 m.

3. Ustala się wysokość obiektów budowlanych: nie więcej niż 12 m.

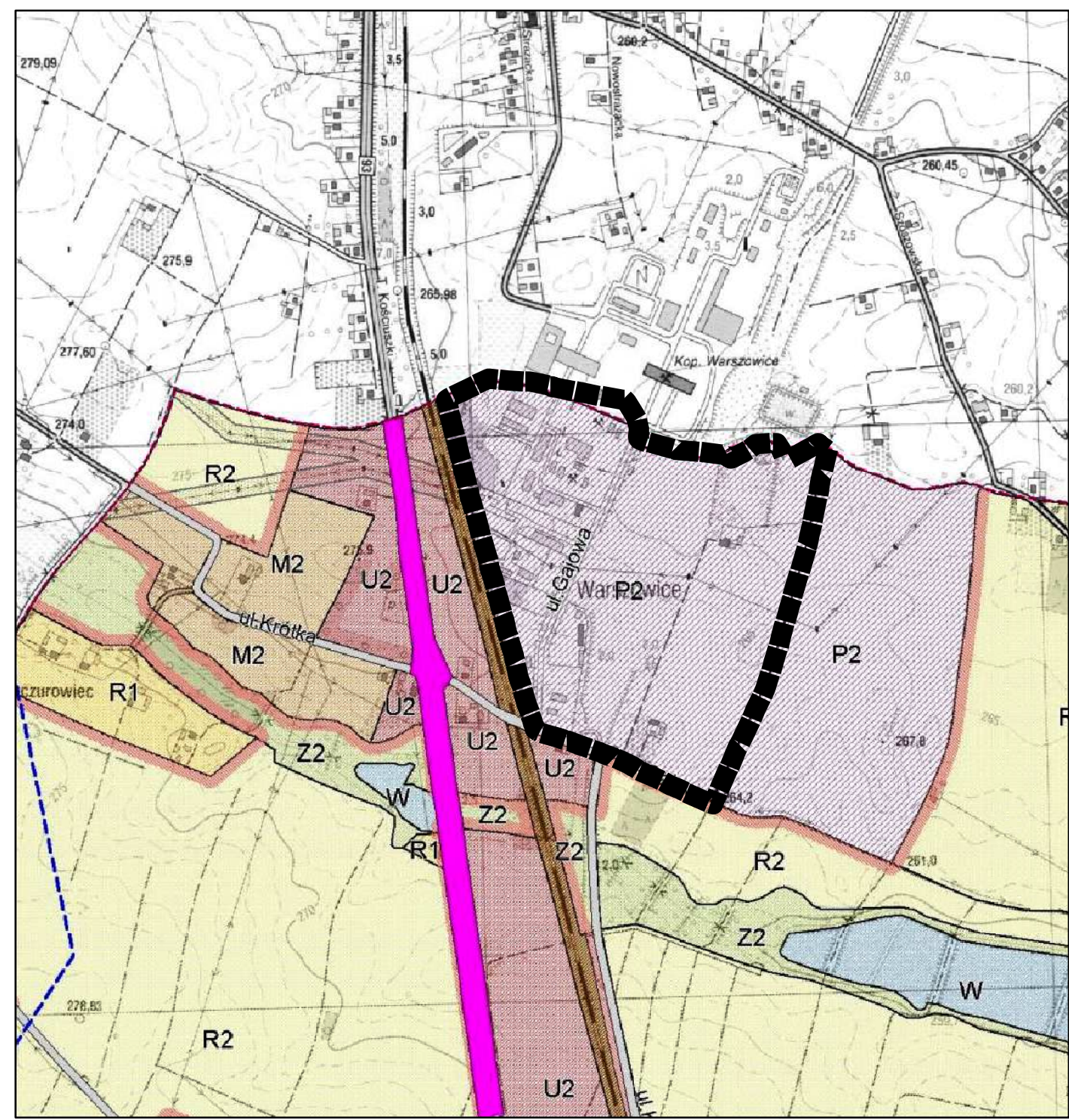
Rozdział 4. Przepisy końcowe

§ 15. Wykonanie uchwały powierza się Wójtowi Gminy Pawłowice.

§ 16. Uchwała wchodzi w życie po upływie 30 dni od jej ogłoszenia w Dzienniku Urzędowym Województwa Śląskiego.

Wyrys ze Studium Uwarunkowań i kierunków
zagospodarowania przestrzennego
gminy Pawłowice

skala 1 : 10 000



Legenda

Granica obszaru objętego planem

GRANICE ADMINISTRACYJNE GMINY

GRANICE JEDNOSTEK STRUKTURALNYCH SOLECTW GMINY

A - WARSZOWICE
B - KRZYŻOWICE
C - PNIÓWEK
D - PAWŁOWICE - OSIEDLE
E - PAWŁOWICE
F - GOLASOWICE
G - JARZĄBKOWICE
H - PIELGRZYMOVICE

GRANICE I NAZWY OBSZARÓW GÓRNICZYCH

GRANICE I NAZWY TERENÓW GÓRNICZYCH

GRANICE I NAZWY ŻŁOŻ WĘGLA KAMIENNEGO DLA KTÓRYCH NIE UTWORZONO OBSZARÓW I TERENÓW GÓRNICZYCH

GRANICE POMIĘDZY TERENAMI CHRONIONYMI I OBSZARAMI URBANIZACJI

JEDNOSTKI URBANISTYCZNE TWORZĄCE PLANOWANĄ STRUKTURĘ FUNKCJONALNO - PRZESTRZENNĄ GMINY

M1 - MIESZKANIOWE WIELORODZINNE
M2 - MIESZKANIOWE JEDNORODZINNE
U1 - USŁUGOWE W CENTRUM GMINY
U2 - ZESPOŁÓW USŁUGOWYCH
U3 - SPORTOWO-REKREACYJNE
P1 - DZIAŁALNOŚCI GÓRNICZEJ
P2 - DZIAŁALNOŚCI PRODUKCYJNEJ, BAZ, MAGAZYNÓW I SKŁADÓW
R1 - ZABUDOWY JEDNORODZINNEJ I ZAGRODOWEJ NA OBRZEŻACH KOMPLEKSÓW ROLNYCH
R2 - ROLNICZE O ZNACZNYCH AREALACH
R3 - OŚRODKÓW PRODUKCJI ROLNICZEJ I PRZETWÓRSTWA ROLNICZEGO
Z1 - OBSZARÓW LEŚNYCH I ZADRZEWIEN
Z2 - DOLIN RZEK I POTOKÓW
Z3 - PARKOWE
Z4 - CMENTARZY
Z5 - OGRODÓW DZIAŁKOWYCH
W - WÓD ZBIORNIKÓW
IT - INFRASTRUKTURY TECHNICZNEJ


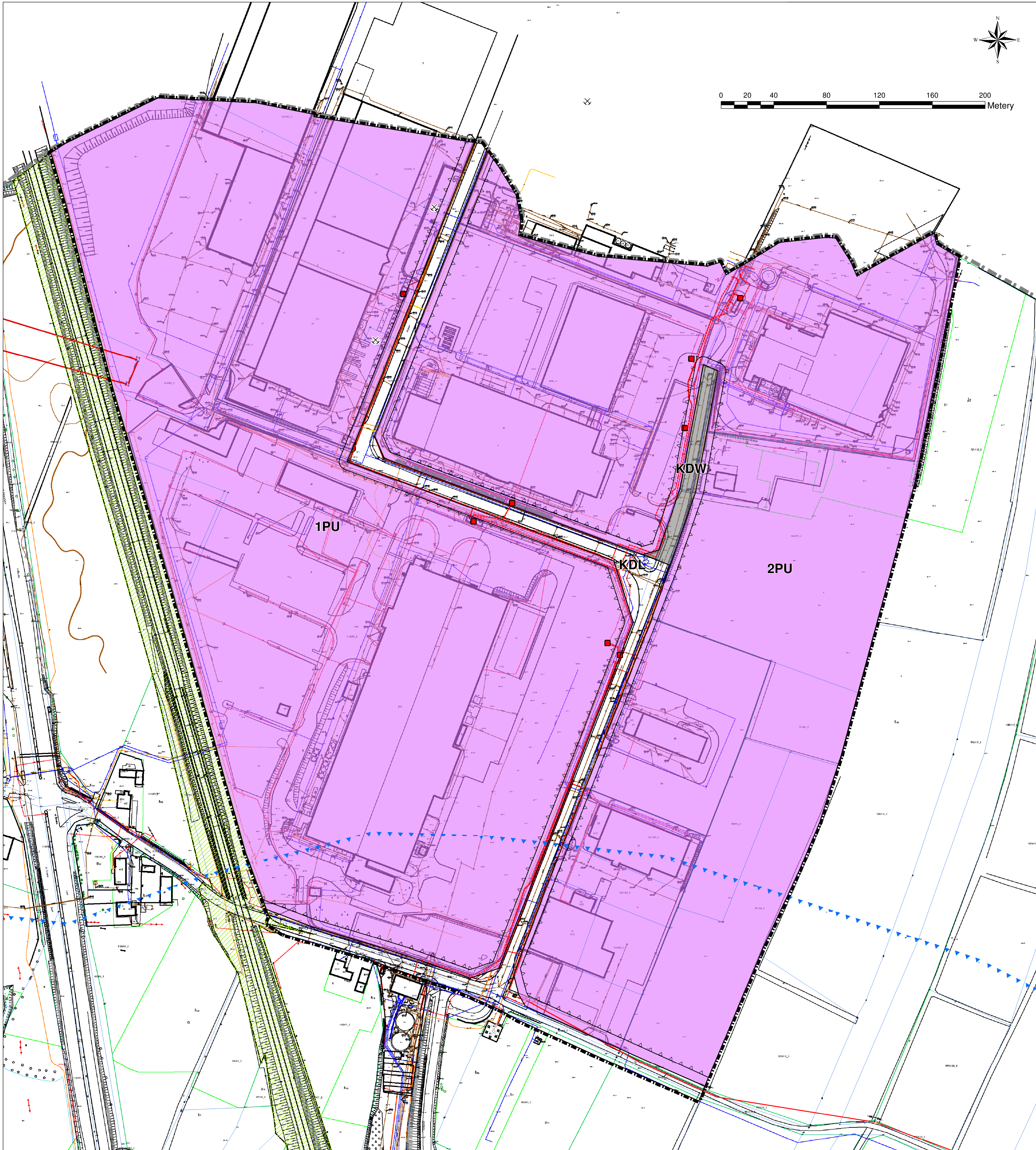
ELEMENTY PODSTAWOWEGO UKŁADU KOMUNIKACYJNEGO

DROGA KLASY - GŁÓWNA RUCHU PRZYŚPIESZONEGO - ISTNIEJĄCA
DROGI KLASY - GŁÓWNE - ISTNIEJĄCE
DROGA KLASY - GŁÓWNA - PROJEKTOWANA
DROGI KLASY - ZBIORCZE
DROGI KLASY - LOKALNE I DOJAZDOWE
LINIE KOLEJOWE

INNE OZNACZENIA NA RYSUNKU STUDIUM

OBSZARY NARAŻONE NA NIEBEZPIECZEŃSTWO POWODZI
OBSZARY PRZEWIDYWANYCH WPŁYWÓW EKSPLOATACJI GÓRNICZEJ
TERENY OBJĘTE FILARAMI OCHRONNYMI
STREFY IZOLACYJNE I OCHRONNE OD MAGISTRAL INFRASTRUKTURY TECHNICZNEJ
OBSZARY WYMAGAJĄCE PRZEKSZTAŁCEN, REKULTYWACJI I REHABILITACJI
TERENY NA KTÓRYCH DOPUSZCZA SIĘ LOKALIZACJE OBIEKTÓW HANDLOWYCH O POWIERZCHNI SPRZEDAŻY POWYŻEJ 2000 M KW.
PLANOWANY WĘZEL DROGOWY

GRANICE ZMIANY STUDIUM ZGODNIE Z UCHWAŁĄ RADY GMINY PAWŁOWICE NR XXII/277/2012 Z DNIA 27 LISTOPADA 2012 R



Miejscowy plan zagospodarowania przestrzennego
dla terenu części sołectwa Warszowice
w gminie Pawłowice - etap 1
w rejonie ulicy Gajowej

RYSUNEK PLANU
skala 1 : 1 000

Legenda

Oznaczenia graficzne elementów będących ustaleniami planu

Granica obszaru objętego planem
Linie rozgraniczające tereny o różnym przeznaczeniu lub o różnych zasadach zagospodarowania
Nieprzekraczalne linie zabudowy

Symbole identyfikujące przeznaczenie terenu

PU Teren obiektów produkcyjnych, składów i magazynów oraz zabudowy usługowej
KDL Teren drogi publicznej klasy "lokalna"
KDW Teren drogi wewnętrznej

Oznaczenia graficzne elementów obowiązujących na podstawie przepisów odrębnych

Granica administracyjna gminy
Tereny zamknięte
Granica Głównego Zbiornika Wód Podziemnych nr 345
"Rybnik"

Cały obszar objęty planem położony jest w granicach złoża "Warszowice-Pawłowice Pln.", ID389

Oznaczenia graficzne elementów informacyjnych niebędących ustaleniami planu

Napowietrzne linie elektroenergetyczne WN 110kV
Napowietrzne linie elektroenergetyczne SN 20kV
Kablowe linie elektroenergetyczne SN 20kV
Stacje transformatorowe SN/nN
Zlikwidowane szyby górnicze

Przedsiębiorstwo Projektowania, Studiów, Usług i Realizacji Spółka z o.o. 40-236 Katowice, ul. Wita Stwosza 6/7 tel (4832) 206 52 60 terplan@terplan.com.pl KRS: 0000121917		terplan
ZAMAWIAJĄCY:	Gmina Pawłowice ul. Zjednoczenia 60 43-250 PAWŁOWICE	
NUMER UMOWY:	2P/30/2019 z dnia 27 sierpnia 2019r.	
TEMAT:	Miejscowy plan zagospodarowania przestrzennego dla terenu części sołectwa Warszowice w gminie Pawłowice - etap 1 w rejonie ulicy Gajowej	
RYSUNEK:	Projekt planu	
ZESPÓŁ AUTORSKI:	mgr inż. arch. Ryszard Wysztyński Kierownik zespołu mgr inż. Michał Wysztyński Główny Projektant mgr Kamila Rysz Projektant dr Kinga Mazurek-Matuszewska Konsultowanie i ochrona środowiska	
SKALA:	1:1000	DATA: Wzrostek 2020

Załącznik Nr 2 do uchwały Nr

Rady Gminy Pawłowice

z dnia.....2020 r.

Rozstrzygnięcie Rady Gminy Pawłowice o sposobie rozpatrzenia nieuwzględnionych uwag złożonych do projektu miejscowego planu zagospodarowania przestrzennego

W ustawowym terminie dotyczącym wyłożenia projektu " miejscowego planu zagospodarowania przestrzennego dla terenu części sołectwa Warszowice w gminie Pawłowice - Etap I w rejonie ulicy Gajowej" tj. od dnia d 23 lipca 2020 r. do 21 sierpnia 2020 r. oraz w okresie oczekiwania na uwagi tj. do dnia 4 września 2020 r. nie wniesiono żadnych uwag do przedmiotowego projektu oraz prognozy oddziaływania na środowisko. Wobec braku uwag do projektu planu nie dokonuje się rozstrzygnięć o sposobie ich rozpatrzenia.

Załącznik Nr 3 do uchwały Nr

Rady Gminy Pawłowice

z dnia.....2020 r.

Rozstrzygnięcie Rady Gminy Pawłowice o sposobie realizacji, zapisanych w planie, inwestycji z zakresu infrastruktury technicznej, które należą do zadań własnych gminy, oraz zasadach ich finansowania, zgodnie z przepisami o finansach publicznych

Rada Gminy Pawłowice działając na podstawie art. 20 ust. 1 ustawy z dnia 27 marca 2003r. o planowaniu i zagospodarowaniu przestrzennym (t.j.Dz. U. z 2020 r. poz. 293 z późn. zm.), ustala:

- 1) Inwestycje z zakresu infrastruktury technicznej i komunikacji, które należą do zadań własnych gminy będą finansowane z budżetu gminy, w tym ze środków zewnętrznych z uwzględnieniem środków pomocowych i z założeniem możliwości finansowania przez inne podmioty gospodarcze na podstawie przepisów odrębnych, w tym wynikających z ustawy o partnerstwie publiczno-prywatnym;
- 2) Prognozowany okres realizacji inwestycji przyjmuje się sukcesywnie w miarę pozyskiwania środków.

Uzasadnienie

Miejscowy plan zagospodarowania przestrzennego dla terenu części sołectwa Warszowice w gminie Pawłowice - Etap I w rejonie ulicy Gajowej obejmuje część obszaru, określonego w załączniku nr 1 do uchwały Nr VII/56/2019 Rady Gminy Pawłowice z dnia 23 kwietnia 2019 r. w sprawie przystąpienia do sporządzenia miejscowego planu zagospodarowania przestrzennego dla terenu części sołectwa Warszowice w gminie Pawłowice, o powierzchni około 33 ha.

W ramach prac wstępnych przeanalizowano informacje o terenie w granicach obszaru opracowania miejscowego planu zagospodarowania przestrzennego w szczególności: stan użytkowania, zagospodarowania terenu, strukturę własnościową, stan infrastruktury technicznej i komunikacyjnej, stan istniejącego zagospodarowania przestrzennego oraz istniejących uwarunkowań środowiskowych, kulturowych i formalno-prawnych.

Obszar objęty planem zajmuje powierzchnię około 33 ha, położony jest w północnej części gminy Pawłowice. Teren objęty opracowaniem obejmuje północną część sołectwa Warszowice. Jego granicę wyznaczają:

- od północy - granica administracyjna gminy,
- od zachodu - linia kolejowa,
- od wschodu - tereny rolne,
- od południa - ulica Gajowa.

W aktualnym zagospodarowaniu terenu objętego planem przeważają tereny produkcyjne, składów, magazynów i usług oraz tereny komunikacyjne.

W obszarze objętym planem nie ustala się:

1) zasad ochrony dziedzictwa kulturowego i zabytków, w tym krajobrazów kulturowych, oraz dóbr kultury współczesnej – ze względu na brak zabytków, dóbr kultury współczesnej oraz krajobrazów kulturowych w obszarze objętym planem;

2) wymagań wynikających z potrzeb kształtowania przestrzeni publicznych;

3) sposobu i terminu tymczasowego zagospodarowania, urządzania i użytkowania terenów;

4) granic i sposobów zagospodarowania terenów lub obiektów podlegających ochronie jako krajobrazy priorytetowe określonych w audycie krajobrazowym oraz w planie zagospodarowania przestrzennego województwa.

I. Sposób realizacji wymogów wynikających z art. 1 ust. 2–4 ustawy z dnia 27 marca 2003 r. o planowaniu i zagospodarowaniu przestrzennym:

1. Projekt planu realizuje wymogi wynikające z art. 1 ust. 2 ustawy o planowaniu i zagospodarowaniu przestrzennym poprzez uwzględnienie:

1) wymagań ład przestrzennego, w tym urbanistyki i architektury oraz walory architektoniczne i krajobrazowe.

Uwzględniono poprzez ustalenie:

a) zasad lokalizacji obiektów, w tym wyznaczenie nieprzekraczalnych linii zabudowy oraz wysokości obiektów i wskaźników regulujących powierzchnię zabudowy terenu,

b) wskaźników zagospodarowania terenu;

2) wymagań ochrony środowiska, w tym gospodarowania wodami i ochrony gruntów rolnych i leśnych.

Uwzględniono poprzez:

a) ustalenie zasad ochrony środowiska, przyrody i krajobrazu kulturowego, obejmujących: określenie zasad lokalizacji przedsięwzięć mogących znacząco oddziaływać na środowisko, zasad ochrony przed hałasem, zasad ochrony powietrza, zasad ochrony wód podziemnych oraz zasad ochrony przyrody i krajobrazu,

b) wskazanie zakazu zagospodarowania i użytkowania terenów w sposób stwarzający uciążliwości dla sąsiednich nieruchomości, w szczególności w zakresie emisji zanieczyszczeń powietrza; wytwarzania hałasu i wibracji, emisji pola elektromagnetycznego.

W obszarze objętym planem nie występują budowle i urządzenia infrastruktury Obrony Cywilnej, obszary osuwania się mas ziemnych, obszary szczególnego zagrożenia powodzią oraz tereny i obszary górnicze.

Obszar objęty planem położony jest w granicach udokumentowanego złoża węgla kamiennego „Warszowice-Pawłowice Płn”, ID 389.

Zasady ochrony środowiska, przyrody i krajobrazu zostały ustalone w §5 planu.

W granicach obszaru objętego planem nie zachodziła potrzeba dokonywania zmian przeznaczenia gruntów rolnych na cele nierolnicze w związku z art. 10a ustawy z dnia 3 lutego 1995 r. o ochronie gruntów rolnych i leśnych oraz nie zachodziła potrzeba dokonywania zmian przeznaczenia gruntów leśnych na cele nieleśne, o którym mowa w art. 7 ust. 2 ustawy ze względu na brak gruntów leśnych;

3) wymagań ochrony dziedzictwa kulturowego i zabytków oraz dóbr kultury współczesnej.

Brak zabytków, dóbr kultury współczesnej oraz krajobrazów kulturowych w obszarze objętym planem;

4) wymagań ochrony zdrowia oraz bezpieczeństwa ludzi i mienia, a także potrzeby osób niepełnosprawnych.

Plan nie zawiera ustaleń, których realizacja mogłaby pogorszyć długofalowo komfort życia lokalnej społeczności. Zagospodarowanie terenów w sposób zgodny z zapisami planu nie będzie powodowało zagrożenia dla bezpieczeństwa ludzi i mienia.

Potrzeby osób niepełnosprawnych uwzględniane są przy realizacji nowych zamierzeń inwestycyjnych, zgodnie z ustawą z dnia 7 lipca 1994 r. – Prawo budowlane (Dz. U. z 2019 r. poz. 1186, z późn. zm.) wraz z aktami wykonawczymi do tej ustawy.

Zapewnienie wymaganej ilości miejsc postojowych dla osób posiadających kartę parkingową, o której mowa w ustawie z dnia 20 czerwca 1997 r. – Prawo o ruchu drogowym (Dz. U. z 2018 r. poz. 1990, z późn. zm.), ustalono w § 9 planu, poprzez wprowadzenie konieczności realizacji miejsc postojowych dla pojazdów zaopatrzonych w kartę parkingową zgodnie z ustawą;

5) walorów ekonomicznych przestrzeni.

Zgodnie z art. 2 pkt 17 ustawy z dnia 27 marca 2003 r. o planowaniu i zagospodarowaniu przestrzennym (t.j. Dz. U. z 2020 r. poz. 293) przez walory ekonomiczne przestrzeni rozumie się te cechy przestrzeni, które można określić w kategoriach ekonomicznych.

W projekcie planu ustalono korzystne wskaźniki zagospodarowania terenów, podnoszące efektywność ekonomiczną przedsięwzięć lokalizowanych w obszarze planu i tym samym zwiększających atrakcyjność inwestycyjną tego obszaru;

6) prawa własności.

Planując przeznaczenie terenu kierowano się zasadą poszanowania prawa własności, co potwierdza dążenie do lokalizacji inwestycji celu publicznego (dróg publicznych) na działkach będących w większości własnością gminy;

7) potrzeb obronności i bezpieczeństwa państwa.

W procedurze sporządzania projektu planu, w zakresie dotyczącym obronności i bezpieczeństwa państwa, zawiadomiono o przystąpieniu do sporządzania projektu oraz wystąpiono o jego uzgodnienie do: Agencji Bezpieczeństwa Wewnętrznego, Wojewódzkiego Sztabu Wojskowego, Śląskiego Oddziału Straży Granicznej, Komendanta Wojewódzkiej Policji w Katowicach i Komendy Powiatowej Policji.

W obszarze objętym planem nie występują obszary lub obiekty, które wymagają uwzględnienia potrzeb obronności i bezpieczeństwa państwa.

Uzyskano uzgodnienia od właściwych organów wojskowych, ochrony granic oraz bezpieczeństwa państwa wskazującego na zgodność zapisów planu z właściwością rzeczową organów;

8) potrzeb interesu publicznego.

Wymagania zostały spełnione poprzez zapewnienie obsługi komunikacyjnej terenów drogami publicznymi (istniejącymi).

9) potrzeb w zakresie rozwoju infrastruktury technicznej, w szczególności sieci szerokopasmowych.

Obszar objęty planem obejmuje tereny wyposażone w urządzenia i sieci infrastruktury technicznej, obsługiwane w przeważającej części przez istniejące drogi publiczne, z możliwością włączenia nowych obiektów zarówno do sieci drogowej, jak i infrastruktury technicznej, z możliwością rozbudowy i przebudowy tych układów według potrzeb wynikających z przeznaczenia terenów;

10) zapewnienie udziału społeczeństwa w pracach nad miejscowym planem zagospodarowania przestrzennego, w tym przy użyciu środków komunikacji elektronicznej.

11) zachowania jawności i przejrzystości procedur planistycznych.

Procedura sporządzenia planu została przeprowadzona zgodnie z art. 17 ustawy o planowaniu i zagospodarowaniu przestrzennym. W ramach jawności została zapewniona możliwość składania wniosków i uwag do planu.

Ponadto zgodnie z ustawą z dnia 3 października 2008 r. o udostępnieniu informacji o środowisku i jego ochronie, udziale społeczeństwa w ochronie środowiska oraz o ocenach oddziaływania na środowisko (t.j. Dz. U. z 2020 r. poz. 283) przeprowadzono strategiczną ocenę oddziaływania na środowisko.

Przeprowadzone procedury zachowywały wymagane przepisami prawa terminy i okresy, a także formy informowania społeczeństwa oraz organów uzgadniających i opiniujących. Spełnienie wymogów w zakresie zachowania jawności i przejrzystości procedur planistycznych potwierdza „Dokumentacja prac planistycznych”;

12) potrzeby zapewnienia odpowiedniej ilości i jakości wody do celów zaopatrzenia ludności.

W zakresie istniejącej i projektowanej nowej zabudowy, obszar objęty planem posiada dostęp do sieci wodociągowej. Ustalenia planu umożliwiają rozbudowę tej sieci. Plan umożliwi zaopatrzenie w wodę w oparciu o systemy gminnej sieci i urządzeń wodociągowych.

2. Projekt planu realizuje wymogi art. 1 ust. 3 ustawy o planowaniu i zagospodarowaniu przestrzennym poprzez:

Uregulowanie zasad zagospodarowania przestrzeni według obowiązującego stanu prawnego. Ustalając przeznaczenie terenu oraz określając sposoby zagospodarowania i korzystania z terenu, organ sporządzający plan kierował się dążeniem do zapewnienia interesu publicznego w zakresie: zagwarantowania możliwości lokalizacji infrastruktury technicznej o istotnym znaczeniu dla funkcjonowania obszaru objętego planem oraz miasta.

W trakcie sporządzania projektu planu zapewniona została możliwość udziału społeczeństwa zgodnie z wymogami przepisów ustawy o planowaniu i zagospodarowaniu przestrzennym jak również ustawy z dnia 3 października 2008 r. o udostępnieniu informacji o środowisku i jego ochronie, udziale społeczeństwa w ochronie środowiska oraz o ocenach oddziaływania na środowisko.

3. Realizację wymogów wynikających z art. 1 ust. 4 ustawy (oszczędne i racjonalne gospodarowanie przestrzenią) w projekcie planu uwzględniono w następujący sposób:

1) kształtowanie struktur przestrzennych, przy uwzględnieniu dążenia do minimalizowania transportochłonności układu przestrzennego.

Dostępność komunikacyjna terenów zapewniona będzie poprzez istniejącą drogę publiczną klasy lokalnej (ul. Gajowa).

2) lokalizowanie nowej zabudowy mieszkaniowej w sposób umożliwiający mieszkańcom maksymalne wykorzystanie publicznego transportu zbiorowego jako podstawowego środka transportu.

Plan nie wyznacza nowych terenów pod zabudowę mieszkaniową.

3) zapewnianie rozwiązań przestrzennych, ułatwiających przemieszczanie się pieszych i rowerzystów.

Uwzględniono, poprzez:

- a) dopuszczenie realizacji ścieżek rowerowych w drogach,
- b) pozostawienie obszarów wzdłuż ciągów komunikacyjnych, bez prawa zabudowy obiektami kubaturowymi poprzez wyznaczenie nieprzekraczalnych linii zabudowy,
- c) wyznaczenie szerokości dróg publicznych w liniach rozgraniczających umożliwiającą realizację chodników i ścieżek rowerowych oraz miejsc postojowych;

4) dążenie do planowania i lokalizowania nowej zabudowy, na obszarach o w pełni wykształconej zwartej strukturze funkcjonalno-przestrzennej, w granicach jednostki osadniczej w rozumieniu art. 2 pkt 1 ustawy z dnia 29 sierpnia 2003 r. o urzędowych nazwach miejscowości i obiektów fizjograficznych (Dz. U. Nr 166, poz. 1612 oraz z 2005 r. Nr 17, poz. 141), w szczególności poprzez uzupełnianie istniejącej zabudowy.

W granicach jednostki osadniczej w rozumieniu art. 2 pkt 1 ustawy z dnia 29 sierpnia 2003 r. o urzędowych nazwach miejscowości i obiektów fizjograficznych (Dz. U. z 2019 r. poz. 1443), w szczególności uzupełnianie istniejącej zabudowy, uwzględniono poprzez kontynuację zabudowy produkcyjnej, składowej, magazynowej i usługowej w oparciu o istniejące ciągi komunikacyjne zapewniające jej integrację funkcjonalno-przestrzenną.

Zaproponowane szerokości drogi w liniach rozgraniczających dróg umożliwiają przemieszczanie się pieszych i rowerzystów.

Reasumując obszar planu jest przygotowany do pełnienia funkcji wskazanych powyżej, jako obszar posiadający dostęp do komunikacji, sieci infrastruktury technicznej adekwatny do realizacji określonej zabudowy. Tym samym teren spełnia wymagania art. 1 ust. 1-4.

II. Zgodność z wynikami analizy zmian w zagospodarowaniu przestrzennym gminy (o której mowa w art. 32 ustawy o planowaniu i zagospodarowaniu przestrzennym).

Uchwałą Nr XLII/404/2018 Rady Gminy Pawłowice z dnia 16 października 2018 r. w sprawie oceny aktualności studium uwarunkowań i kierunków zagospodarowania przestrzennego oraz planów miejscowych obowiązujących na obszarze gminy Pawłowice przyjęto wieloletni program sporządzania miejscowych planów zagospodarowania przestrzennego w nawiązaniu do ustaleń studium uwarunkowań i kierunków zagospodarowania przestrzennego gminy opracowanie miejscowych planów zagospodarowania przestrzennego dla każdej z miejscowości, w niewiążącej prawnie kolejności: miejscowy plan zagospodarowania przestrzennego dla sołectwa Warszowice, miejscowy plan zagospodarowania przestrzennego dla sołectwa Pawłowice, miejscowy plan zagospodarowania przestrzennego dla sołectwa Krzyżowice, miejscowy plan zagospodarowania przestrzennego dla sołectwa Pniówek, miejscowy plan zagospodarowania przestrzennego dla sołectw Pielgrzymowice, Golasowice, Jarząbkowice.

Plan realizuje ustalenia przyjęte w aktualnym dokumencie strategicznym spełniając warunek jego nienaruszalności, zgodnie z wymogiem art. 20 ust. 1 ustawy. Plan stanowi m.in. realizację wyników wyżej wymienionej analizy oraz potrzeb zgłoszonych we wniosku o zmianę planu dotychczas obowiązującego.

III. Wpływ na finanse publiczne.

Na potrzeby opracowanego projektu planu została przygotowana prognoza skutków finansowych uchwalenia planu miejscowego, w której dokonano oceny wpływu przyjęcia planu na dochody i wydatki gminy. Prognoza została opracowana zgodnie z § 11 rozporządzenia Ministra Infrastruktury w sprawie wymaganego zakresu projektu miejscowego planu zagospodarowania przestrzennego.

Uchwalenie planu powoduje określone skutki związane z poniesieniem wydatków na realizację ustaleń planu oraz związane z możliwością uzyskania dochodów.

Jako źródła dochodów wskazano w prognozie przyrost podatku od nieruchomości oraz uzyskanie dochodów z opłaty planistycznej, natomiast jako koszty wskazano w prognozie budowę nowych połączeń drogowych, wykupienie nieruchomości przeznaczonych na cel publiczny tj. pod drogi, regulacje własności w istniejących drogach publicznych.

IV. Procedura formalno-prawna sporządzenia planu została przeprowadzona zgodnie z art. 17 ustawy o planowaniu i zagospodarowaniu przestrzennym, natomiast na podstawie ustawy o udostępnieniu informacji o środowisku i jego ochronie, udziale społeczeństwa w ochronie środowiska oraz o ocenach oddziaływania na środowisko, przeprowadzono strategiczną ocenę oddziaływania na środowisko.

V. Rozwiązania planu są zgodne z ustaleniami Studium uwarunkowań i kierunków zagospodarowania

przestrzennego gminy Pawłowice przyjętego uchwałą Nr XXVII/314/2009 Rady Gminy Pawłowice z dnia 24 listopada 2009r. wraz ze zmianą wprowadzoną uchwałą nr IX/72/2015 Rady Gminy Pawłowice z dnia 23 czerwca 2015 r.

Projekt

z dnia

**UCHWAŁA NR
RADY GMINY PAWŁOWICE**

z dnia 20 października 2020 r.

w sprawie zmian w Wieloletniej Prognozie Finansowej Gminy Pawłowice na lata 2020-2026

Na podstawie art. 18 ust. 2 pkt 15 ustawy z dnia 8 marca 1990 r. o samorządzie gminnym (tekst jednolity Dz. U. z 2020 r. poz. 713) oraz art. 226, art. 227, art. 228, art. 229, art. 230 ust. 6, art. 232 oraz art. 242 - 243 ustawy z dnia 27 sierpnia 2009 r. o finansach publicznych (tekst jednolity Dz. U. z 2019 r. poz. 869 ze zmianami) po uzyskaniu pozytywnej opinii Komisji Gospodarki i Mienia Komunalnego oraz Komisji Działalności Społecznej

**Rada Gminy Pawłowice
uchwała**

§ 1. W uchwale Nr XIII/115/2019 Rady Gminy Pawłowice z dnia 17 grudnia 2019 r. w sprawie Wieloletniej Prognozy Finansowej Gminy Pawłowice wprowadza się następujące zmiany:

- 1) załącznik nr 1 „Wieloletnia Prognoza Finansowa Gminy Pawłowice na lata 2020-2026 wraz z prognozą długu” otrzymuje brzmienie określone w załączniku nr 1 do niniejszej uchwały;
- 2) załącznik nr 2 „Wykaz przedsięwzięć wieloletnich realizowanych w latach 2020-2025” otrzymuje brzmienie określone w załączniku nr 2 do niniejszej uchwały;
- 3) „objaśnienia zmian wartości przyjętych w wieloletniej prognozie finansowej” zawiera załącznik nr 3 do niniejszej uchwały.

§ 2. Wykonanie uchwały powierza się Wójtowi Gminy Pawłowice.

§ 3. Uchwała wchodzi w życie z dniem podjęcia.

Wieloletnia prognoza finansowa jednostki samorządu terytorialnego ¹⁾

Załącznik Nr 1 do Uchwały Nr Rady Gminy Pawłowice z dnia 20.10.2020 r

Wyszczególnienie	Dochody ogółem ^x	z tego:										
		Dochody bieżące ^x	z tego:							Dochody majątkowe ^x	w tym:	
			dochody z tytułu udziału we wpływach z podatku dochodowego od osób fizycznych	dochody z tytułu udziału we wpływach z podatku dochodowego od osób prawnych	z subwencji ogólnej	z tytułu dotacji i środków przeznaczonych na cele bieżące ^{x 3)}	pozostałe dochody bieżące ⁴⁾	w tym:	ze sprzedaży majątku ^x		z tytułu dotacji oraz środków przeznaczonych na inwestycje	
Lp	1	1.1	1.1.1	1.1.2	1.1.3	1.1.4	1.1.5	1.1.5.1	1.2	1.2.1	1.2.2	
2020	121 555 985,34	114 508 757,01	22 298 778,00	0,00	25 530 523,00	30 490 845,01	36 188 611,00	24 000 000,00	7 047 228,33	50 000,00	6 977 228,33	
2021	122 307 040,44	116 500 000,00	22 306 408,00	2 500 000,00	25 679 787,00	29 272 804,00	36 741 001,00	24 000 000,00	5 807 040,44	0,00	4 438 622,44	
2022	117 350 000,00	117 350 000,00	22 306 408,00	2 500 000,00	25 679 787,00	29 272 804,00	37 591 001,00	24 000 000,00	0,00	0,00	0,00	
2023	118 000 000,00	118 000 000,00	22 306 408,00	2 500 000,00	25 679 787,00	29 272 804,00	38 241 001,00	24 000 000,00	0,00	0,00	0,00	
2024	118 750 000,00	118 750 000,00	22 306 000,00	2 500 000,00	25 679 787,00	29 272 804,00	38 991 409,00	24 000 000,00	0,00	0,00	0,00	
2025	118 750 000,00	118 750 000,00	22 306 000,00	2 500 000,00	25 679 787,00	29 272 804,00	38 991 409,00	24 000 000,00	0,00	0,00	0,00	
2026	118 750 000,00	118 750 000,00	22 306 000,00	2 500 000,00	25 679 787,00	29 272 804,00	38 991 409,00	24 000 000,00	0,00	0,00	0,00	

¹⁾ Wzór może być stosowany także w układzie pionowym, w którym poszczególne pozycje są przedstawione w kolumnach, a lata w wierszach.

²⁾ Zgodnie z art. 227 ustawy z dnia 27 sierpnia 2009 r. o finansach publicznych (Dz. U. z 2019 r. poz. 869, z późn. zm.), zwanej dalej „ustawą”, wieloletnia prognoza finansowa obejmuje okres roku budżetowego oraz co najmniej trzech kolejnych lat. W sytuacji dłuższego okresu prognozowania finansowego wzór stosuje się dla lat wykraczających poza minimalny (4-letni) okres prognozy, wynikający z art. 227 ustawy.

³⁾ W pozycji wykazuje się dochody o charakterze celowym, które jednostka otrzymuje od podmiotów zewnętrznych. W szczególności pozycja obejmuje dotacje celowe z budżetu państwa na zadania bieżące oraz dotacje i środki na finansowanie wydatków bieżących na realizację zadań finansowanych z udziałem środków, o których mowa w art. 5 ust. 1 pkt 2 i 3 ustawy. W pozycji nie wykazuje się natomiast dochodów związanych ze szczególnymi zasadami wykonywania budżetu jednostki wynikającymi z odrębnych ustaw, o których mowa w art. 237 ust. 1 ustawy.

⁴⁾ W pozycji wykazuje się pozostałe dochody bieżące w szczególności kwoty podatków i opłat lokalnych.

Wyszczególnienie	Wydatki ogółem ^X	z tego:										
		Wydatki bieżące ^X	w tym:							Wydatki majątkowe ^X	w tym:	
			na wynagrodzenia i składki od nich naliczane	z tytułu poręczeń i gwarancji ^X	w tym:	wydatki na obsługę długu ^X	w tym:					
					gwarancje i poręczenia podlegające wyłączeniu z limitu spłaty zobowiązań, o którym mowa w art. 243 ustawy ^X		odsetki i dyskonto podlegające wyłączeniu z limitu spłaty zobowiązań, o którym mowa w art. 243 ustawy, w terminie nie dłuższym niż 90 dni po zakończeniu programu, projektu lub zadania i otrzymaniu refundacji z tych środków (bez odsetek i dyskonta od zobowiązań na wkład krajowy) ^X	odsetki i dyskonto podlegające wyłączeniu z limitu spłaty zobowiązań, o którym mowa w art. 243 ustawy, z tytułu zobowiązań zaciągniętych na wkład krajowy ^X	pozostałe odsetki i dyskonto podlegające wyłączeniu z limitu spłaty zobowiązań, o którym mowa w art. 243 ustawy ^X		Inwestycje i zakupy inwestycyjne, o których mowa w art. 236 ust. 4 pkt 1 ustawy	wydatki o charakterze dotacyjnym na inwestycje i zakupy inwestycyjne
2.1	2.1.1	2.1.2	2.1.2.1	2.1.3	2.1.3.1	2.1.3.2	2.1.3.3	2.2	2.2.1	2.2.1.1		
Lp	2	2.1	2.1.1	2.1.2	2.1.2.1	2.1.3	2.1.3.1	2.1.3.2	2.1.3.3	2.2	2.2.1	2.2.1.1
2020	135 578 605,36	104 450 259,40	40 625 240,49	0,00	0,00	110 000,00	0,00	0,00	0,00	31 128 345,96	31 128 345,96	8 552 068,66
2021	121 556 290,44	100 600 000,00	39 800 000,00	0,00	0,00	170 000,00	0,00	0,00	0,00	20 956 290,44	18 730 342,52	4 580 000,00
2022	116 417 250,00	100 600 000,00	40 000 000,00	0,00	0,00	100 000,00	0,00	0,00	0,00	15 817 250,00	15 817 250,00	80 000,00
2023	117 040 000,00	101 000 000,00	40 400 000,00	0,00	0,00	60 000,00	0,00	0,00	0,00	16 040 000,00	16 040 000,00	0,00
2024	118 386 000,00	102 000 000,00	41 000 000,00	0,00	0,00	20 000,00	0,00	0,00	0,00	16 386 000,00	16 386 000,00	0,00
2025	118 541 750,00	102 000 000,00	41 000 000,00	0,00	0,00	8 500,00	0,00	0,00	0,00	16 541 750,00	16 541 750,00	0,00
2026	118 723 750,00	102 000 000,00	41 000 000,00	0,00	0,00	1 000,00	0,00	0,00	0,00	16 723 750,00	16 723 750,00	0,00

Wyszczególnienie	Wynik budżetu ^x	w tym:	Przychody budżetu ^x	z tego:					
		Kwota prognozowanej nadwyżki budżetu przeznaczana na spłatę kredytów, pożyczek i wykup papierów wartościowych ⁵⁾		Kredyty, pożyczki, emisja papierów wartościowych ^x	w tym:	Nadwyżka budżetowa z lat ubiegłych ^{x 6)}	w tym:	Wolne środki, o których mowa w art. 217 ust. 2 pkt 6 ustawy ^x	w tym:
					na pokrycie deficytu budżetu ^x		na pokrycie deficytu budżetu ^x		na pokrycie deficytu budżetu ^x
Lp	3	3.1	4	4.1	4.1.1	4.2	4.2.1	4.3	4.3.1
2020	-14 022 620,02	0,00	15 148 704,47	1 456 000,00	1 456 000,00	10 899 106,64	9 773 022,19	2 793 597,83	2 793 597,83
2021	750 750,00	750 750,00	0,00	0,00	0,00	0,00	0,00	0,00	0,00
2022	932 750,00	932 750,00	0,00	0,00	0,00	0,00	0,00	0,00	0,00
2023	960 000,00	960 000,00	0,00	0,00	0,00	0,00	0,00	0,00	0,00
2024	364 000,00	364 000,00	0,00	0,00	0,00	0,00	0,00	0,00	0,00
2025	208 250,00	208 250,00	0,00	0,00	0,00	0,00	0,00	0,00	0,00
2026	26 250,00	26 250,00	0,00	0,00	0,00	0,00	0,00	0,00	0,00

⁵⁾ Inne przeznaczenie nadwyżki budżetowej wymaga określenia w objaśnieniach do wieloletniej prognozy finansowej.

⁶⁾ W pozycji należy ująć środki pieniężne znajdujące się na rachunku budżetu pochodzące z nadwyżek poprzednich budżetów, łącznie z niewykorzystanymi środkami, o których mowa w art. 217 ust. 2 pkt 8 ustawy.

Wyszczególnienie	z tego:				Rozchody budżetu ^x	z tego:			
	Splaty udzielonych pożyczek w latach ubiegłych ^x	w tym:	Inne przychody niezwiązane z zaciągnięciem długu ^{x 7)}	w tym:		Splaty rat kapitałowych kredytów i pożyczek oraz wykup papierów wartościowych ^x	w tym:		
		na pokrycie deficytu budżetu ^x		na pokrycie deficytu budżetu ^x			łączna kwota przypadających na dany rok kwot ustawowych wyłączeń z limitu splaty zobowiązań ^x	z tego:	
								kwota przypadających na dany rok kwot wyłączeń określonych w art. 243 ust. 3 ustawy ^x	kwota przypadających na dany rok kwot wyłączeń określonych w art. 243 ust. 3a ustawy ^x
Lp	4.4	4.4.1	4.5	4.5.1	5	5.1	5.1.1	5.1.1.1	5.1.1.2
2020	0,00	0,00	0,00	0,00	1 126 084,45	1 126 084,45	0,00	0,00	0,00
2021	0,00	0,00	0,00	0,00	750 750,00	750 750,00	0,00	0,00	0,00
2022	0,00	0,00	0,00	0,00	932 750,00	932 750,00	0,00	0,00	0,00
2023	0,00	0,00	0,00	0,00	960 000,00	960 000,00	0,00	0,00	0,00
2024	0,00	0,00	0,00	0,00	364 000,00	364 000,00	0,00	0,00	0,00
2025	0,00	0,00	0,00	0,00	208 250,00	208 250,00	0,00	0,00	0,00
2026	0,00	0,00	0,00	0,00	26 250,00	26 250,00	0,00	0,00	0,00

⁷⁾ W pozycji należy ująć w szczególności przychody pochodzące z prywatyzacji majątku jednostki samorządu terytorialnego.

Wyszczególnienie	Rozchody budżetu, z tego:						Kwota długu ^x	w tym: kwota długu, którego planowana spłata dokona się z wydatków ^x	Relacja zrównoważenia wydatków bieżących, o której mowa w art. 242 ustawy	
	łączna kwota przypadających na dany rok kwot ustawowych wyłączeń z limitu spłaty zobowiązań, z tego:					Inne rozchody niezwiązane ze spłatą długu ^x			Różnica między dochodami bieżącymi a wydatkami bieżącymi ^x	Różnica między dochodami bieżącymi, skorygowanymi o środki ⁸⁾ a wydatkami bieżącymi ^x
	kwota wyłączeń z tytułu wcześniejszej spłaty zobowiązań, określonych w art. 243 ust. 3b ustawy	z tego:			kwota przypadających na dany rok kwot pozostałych ustawowych wyłączeń z limitu spłaty zobowiązań ^x					
	środkami nowego zobowiązania	wolnymi środkami, o których mowa w art. 217 ust. 2 pkt 6 ustawy	innymi środkami							
Lp	5.1.1.3	5.1.1.3.1	5.1.1.3.2	5.1.1.3.3	5.1.1.4	5.2	6	6.1	7.1	7.2
2020	0,00	0,00	0,00	0,00	0,00	0,00	3 242 000,00	0,00	10 058 497,61	23 751 202,08
2021	x	x	x	x	0,00	0,00	2 491 250,00	0,00	15 900 000,00	15 900 000,00
2022	x	x	x	x	0,00	0,00	1 558 500,00	0,00	16 750 000,00	16 750 000,00
2023	x	x	x	x	0,00	0,00	598 500,00	0,00	17 000 000,00	17 000 000,00
2024	x	x	x	x	0,00	0,00	234 500,00	0,00	16 750 000,00	16 750 000,00
2025	x	x	x	x	0,00	0,00	26 250,00	0,00	16 750 000,00	16 750 000,00
2026	x	x	x	x	0,00	0,00	0,00	0,00	16 750 000,00	16 750 000,00

⁸⁾ Skorygowanie o środki dotyczy określonego w art. 242 ustawy powiększenia o odpowiednie dla roku prognozy przychody wskazane w art. 217 ust. 2 ustawy. Skutki finansowe wyłączeń ograniczenia, o którym mowa w art. 242 ustawy, zawarte w innych ustawach należy ująć w objaśnieniach dołączanych do wieloletniej prognozy finansowej zgodnie z art. 226 ust. 2a ustawy.

Wyszczególnienie	Wskaźnik spłaty zobowiązań						
	Relacja określona po lewej stronie nierówności we wzorze, o którym mowa w art. 243 ust. 1 ustawy (po uwzględnieniu zobowiązań związku współtworzonego przez jednostkę samorządu terytorialnego oraz po uwzględnieniu ustawowych wyłączeń przypadających na dany rok) ^X	Relacja określona po prawej stronie nierówności we wzorze, o którym mowa w art. 243 ust. 1 ustawy, ustalona dla danego roku (wskaźnik jednoroczny) ^X		Dopuszczalny limit spłaty zobowiązań określony po prawej stronie nierówności we wzorze, o którym mowa w art. 243 ustawy, po uwzględnieniu ustawowych wyłączeń, obliczony w oparciu o plan 3 kwartału roku poprzedzającego pierwszy rok prognozy (wskaźnik ustalony w oparciu o średnią arytmetyczną z poprzednich lat) ^X	Dopuszczalny limit spłaty zobowiązań określony po prawej stronie nierówności we wzorze, o którym mowa w art. 243 ustawy, po uwzględnieniu ustawowych wyłączeń, obliczony w oparciu o wykonanie roku poprzedzającego pierwszy rok prognozy (wskaźnik ustalony w oparciu o średnią arytmetyczną z poprzednich lat) ^X	Informacja o spełnieniu wskaźnika spłaty zobowiązań określonego w art. 243 ustawy, po uwzględnieniu zobowiązań związku współtworzonego przez jednostkę samorządu terytorialnego oraz po uwzględnieniu ustawowych wyłączeń, obliczonego w oparciu o plan 3 kwartałów roku poprzedzającego rok budżetowy ^X	Informacja o spełnieniu wskaźnika spłaty zobowiązań określonego w art. 243 ustawy, po uwzględnieniu zobowiązań związku współtworzonego przez jednostkę samorządu terytorialnego oraz po uwzględnieniu ustawowych wyłączeń, obliczonego w oparciu o wykonanie roku poprzedzającego rok budżetowy ^X
Lp	8.1	8.2		8.3	8.3.1	8.4	8.4.1
2020	1,47%	12,26%	12,32%	27,37%	32,27%	TAK	TAK
2021	1,06%	18,63%	18,63%	18,90%	23,81%	TAK	TAK
2022	1,17%	19,25%	19,25%	16,19%	21,10%	TAK	TAK
2023	1,15%	19,23%	19,23%	16,73%	16,73%	TAK	TAK
2024	0,43%	18,74%	18,74%	19,04%	19,04%	TAK	TAK
2025	0,24%	18,73%	x	19,07%	19,07%	TAK	TAK
2026	0,03%	18,72%	x	17,77%	19,84%	TAK	TAK

Wyszczególnienie	Finansowanie programów, projektów lub zadań realizowanych z udziałem środków, o których mowa w art. 5 ust. 1 pkt 2 i 3 ustawy								
	Dochody bieżące na programy, projekty lub zadania finansowane z udziałem środków, o których mowa w art. 5 ust. 1 pkt 2 i 3 ustawy ^x	w tym:		Dochody majątkowe na programy, projekty lub zadania finansowane z udziałem środków, o których mowa w art. 5 ust. 1 pkt 2 i 3 ustawy	w tym:		Wydatki bieżące na programy, projekty lub zadania finansowane z udziałem środków, o których mowa w art. 5 ust. 1 pkt 2 i 3 ustawy ^x	w tym:	
		Dotacje i środki o charakterze bieżącym na realizację programu, projektu lub zadania finansowanego z udziałem środków, o których mowa w art. 5 ust. 1 pkt 2 ustawy ^x	w tym:		Dochody majątkowe na programy, projekty lub zadania finansowane z udziałem środków, o których mowa w art. 5 ust. 1 pkt 2 ustawy	w tym:		Wydatki bieżące na programy, projekty lub zadania finansowane z udziałem środków, o których mowa w art. 5 ust. 1 pkt 2 ustawy ^x	w tym:
			środki określone w art. 5 ust. 1 pkt 2 ustawy			środki określone w art. 5 ust. 1 pkt 2 ustawy			środki określone w art. 5 ust. 1 pkt 2 ustawy
Lp	9.1	9.1.1	9.1.1.1	9.2	9.2.1	9.2.1.1	9.3	9.3.1	9.3.1.1
2020	134 996,74	134 996,74	134 996,74	4 442 167,60	4 442 167,60	4 442 167,60	268 536,49	268 536,49	248 505,52
2021	0,00	0,00	0,00	4 438 622,44	4 438 622,44	4 438 622,44	177 460,00	177 460,00	150 841,00
2022	0,00	0,00	0,00	0,00	0,00	0,00	108 312,75	108 312,75	92 065,84
2023	0,00	0,00	0,00	0,00	0,00	0,00	0,00	0,00	0,00
2024	0,00	0,00	0,00	0,00	0,00	0,00	0,00	0,00	0,00
2025	0,00	0,00	0,00	0,00	0,00	0,00	0,00	0,00	0,00
2026	0,00	0,00	0,00	0,00	0,00	0,00	0,00	0,00	0,00

Wyszczególnienie	Informacje uzupełniające o wybranych kategoriach finansowych									
	Wydatki majątkowe na programy, projekty lub zadania finansowane z udziałem środków, o których mowa w art. 5 ust. 1 pkt 2 i 3 ustawy	w tym:		Wydatki objęte limitem, o którym mowa w art. 226 ust. 3 pkt 4 ustawy	z tego:		Wydatki bieżące na pokrycie ujemnego wyniku finansowego samodzielnego publicznego zakładu opieki zdrowotnej	Wydatki na spłatę zobowiązań przejmowanych w związku z likwidacją lub przekształceniem samodzielnego publicznego zakładu opieki zdrowotnej	Kwota zobowiązań związku współtworzonego przez jednostkę samorządu terytorialnego przypadających do spłaty w danym roku budżetowym, podlegająca doliczeniu zgodnie z art. 244 ustawy ^x	Kwota zobowiązań wynikających z przejęcia przez jednostkę samorządu terytorialnego zobowiązań po likwidowanych i przekształcanych samorządowych osobach prawnych
		Wydatki majątkowe na programy, projekty lub zadania finansowane z udziałem środków, o których mowa w art. 5 ust. 1 pkt 2 ustawy	w tym:		bieżące	majątkowe				
			finansowane środkami określonymi w art. 5 ust. 1 pkt 2 ustawy							
Lp	9.4	9.4.1	9.4.1.1	10.1	10.1.1	10.1.2	10.2	10.3	10.4	10.5
2020	5 628 007,85	5 628 007,85	3 602 167,60	30 427 852,60	4 508 879,75	25 918 972,85	0,00	0,00	0,00	0,00
2021	4 600 000,00	3 000 000,00	2 550 000,00	26 961 465,00	6 011 465,00	20 950 000,00	0,00	0,00	0,00	0,00
2022	2 665 943,72	2 665 943,72	1 888 622,44	20 378 681,47	6 292 737,75	14 085 943,72	0,00	0,00	0,00	0,00
2023	0,00	0,00	0,00	15 702 845,00	23 845,00	15 679 000,00	0,00	0,00	0,00	0,00
2024	0,00	0,00	0,00	23 545,00	23 545,00	0,00	0,00	0,00	0,00	0,00
2025	0,00	0,00	0,00	23 845,00	23 845,00	0,00	0,00	0,00	0,00	0,00
2026	0,00	0,00	0,00	0,00	0,00	0,00	0,00	0,00	0,00	0,00

Wyszczególnienie	Informacje uzupełniające o wybranych kategoriach finansowych										
	Splaty, o których mowa w poz. 5.1, wynikające wyłącznie z tytułu zobowiązań już zaciągniętych ^x	Wydatki zmniejszające dług ^x	w tym:				Wydatki z tytułu wymagalnych poręczeń i gwarancji ^x	Kwota wzrostu(+)/spadku(-) kwoty długu wynikająca z operacji niekasowych (m.in. umorzenia, różnice kursowe)	Wcześniejsza spłata zobowiązań, wyłączona z limitu splaty zobowiązań, dokonywana w formie wydatków budżetowych	Wykup papierów wartościowych, splaty rat kredytów i pożyczek wraz z należnymi odsetkami i dyskontem, odpowiednio emitowanych lub zaciągniętych do równowartości kwoty ubytku w wykonanych dochodach jednostki samorządu terytorialnego będącego skutkiem wystąpienia COVID-19 ^x	Wydatki bieżące podlegające wyłączeniu z limitu splaty zobowiązań ⁹⁾
			splata zobowiązań wymagalnych z lat poprzednich, innych niż w poz. 10.7.3 ^x	splata zobowiązań zaliczanych do tytułu dłużnego – kredyt i pożyczka ^x	w tym:						
					zobowiązań zaciągniętych po dniu 1 stycznia 2019 r. ^x	dokonywana w formie wydatku bieżącego ^x					
Lp	10.6	10.7	10.7.1	10.7.2	10.7.2.1	10.7.2.1.1	10.7.3	10.8	10.9	10.10	10.11
2020	1 126 084,45	0,00	0,00	0,00	0,00	0,00	0,00	-1 367 635,47	0,00	0,00	0,00
2021	750 750,00	0,00	0,00	0,00	0,00	0,00	0,00	0,00	x	0,00	0,00
2022	906 500,00	0,00	0,00	0,00	0,00	0,00	0,00	0,00	x	0,00	0,00
2023	907 500,00	0,00	0,00	0,00	0,00	0,00	0,00	0,00	x	0,00	0,00
2024	311 500,00	0,00	0,00	0,00	0,00	0,00	0,00	0,00	x	0,00	0,00
2025	155 750,00	0,00	0,00	0,00	0,00	0,00	0,00	0,00	x	0,00	0,00
2026	0,00	0,00	0,00	0,00	0,00	0,00	0,00	0,00	x	0,00	0,00

⁹⁾ W pozycji należy ująć kwoty wydatków bieżących, o które zostają pomniejszone wydatki bieżące budżetu przy wyliczeniu limitu splaty zobowiązań określonego po prawej stronie nierówności we wzorze, o którym mowa w art. 243 ustawy, na podstawie odrębnych ustaw, bez wydatków bieżących na obsługę długu. W szczególności należy ująć wydatki poniesione w celu realizacji zadań związanych z przeciwdziałaniem COVID-19.

* Informacje zawarte w tej części wieloletniej prognozy finansowej, w tym o spełnieniu relacji określonej w art. 243 ustawy zostaną automatycznie wygenerowane przez aplikację wskazaną przez Ministra Finansów, o której mowa w § 4 ust. 1, na podstawie danych historycznych oraz prognozowanych przez jednostkę samorządu terytorialnego. Automatyczne wyliczenia danych na podstawie wartości historycznych i prognozowanych przez jednostkę samorządu terytorialnego dotyczą w szczególności także pozycji 8.3 – 8.3.1 i pozycji z sekcji 12.

^x - pozycje oznaczone symbolem „x” sporządza się na okres prognozy kwoty długu, zgodnie z art. 227 ust. 2 ustawy. Okres ten nie podlega wydłużeniu w sytuacji planowania wydatków z tytułu niewymagalnych poręczeń i gwarancji. W przypadku planowania wydatków z tytułu niewymagalnych poręczeń i gwarancji, wykraczających poza wspomniany okres, należy zamieścić w objaśnieniach do wieloletniej prognozy finansowej.

Wykaz przedsięwzięć do WPF

Załącznik Nr 2 do Uchwały Nr Rady Gminy Pawłowice z dnia 20.10.2020 r

kwoty w zł

L.p.	Nazwa i cel	Jednostka odpowiedzialna lub koordynująca	Okres realizacji		Łączne nakłady finansowe	Limit 2020	Limit 2021	Limit 2022	Limit 2023	Limit 2024
			Od	Do						
1	Wydatki na przedsięwzięcia-ogółem (1.1+1.2+1.3)				107 443 778,23	30 427 852,60	26 961 465,00	20 378 681,47	15 702 845,00	23 545,00
1.a	- wydatki bieżące				19 669 317,50	4 508 879,75	6 011 465,00	6 292 737,75	23 845,00	23 545,00
1.b	- wydatki majątkowe				87 774 460,73	25 918 972,85	20 950 000,00	14 085 943,72	15 679 000,00	0,00
1.1	Wydatki na programy, projekty lub zadania związane z programami realizowanymi z udziałem środków, o których mowa w art.5 ust.1 pkt 2 i 3 ustawy z dnia 27 sierpnia 2009.r. o finansach publicznych (Dz.U.Nr 157, poz.1240,z późn.zm.), z tego:				14 489 431,95	5 761 547,60	4 777 460,00	2 774 256,47	0,00	0,00
1.1.1	- wydatki bieżące				419 312,50	133 539,75	177 460,00	108 312,75	0,00	0,00
1.1.1.1	Kształcimy zawodowców- odpowiadamy na realne zapotrzebowanie rynku pracy - dostosowanie oferty kształcenia do lokalnego rynku pracy	Zespół Szkół Ogólnokształcących w Pawłowicach	2020	2022	419 312,50	133 539,75	177 460,00	108 312,75	0,00	0,00
1.1.2	- wydatki majątkowe				14 070 119,45	5 628 007,85	4 600 000,00	2 665 943,72	0,00	0,00
1.1.2.1	Poprawa efektywności energetycznej oświetlenia drogowego na terenie gminy Pawłowice - obniżenie kosztów energii	Urząd Gminy Pawłowice	2018	2020	2 800 000,00	2 698 888,49	0,00	0,00	0,00	0,00
1.1.2.2	Unieszkodliwianie wyrobów zawierających azbest z terenu Gminy Pawłowice, poprzez demontaż, utylizację oraz wymianę pokryć dachowych w budynkach prywatnych na terenie gminy - podniesienie jakości życia mieszkańców poprzez ochronę środowiska	Urząd Gminy Pawłowice	2018	2020	1 027 425,92	772 068,66	0,00	0,00	0,00	0,00
1.1.2.3	Zakup niskoemisyjnego taboru autobusowego wraz z poprawą infrastruktury transportu publicznego w Gminie Pawłowice - poprawa jakości usług transportu publicznego	Urząd Gminy Pawłowice	2018	2022	6 921 908,72	1 200 000,00	3 000 000,00	2 665 943,72	0,00	0,00
1.1.2.4	Budowa instalacji fotowoltaicznych dla instytucji publicznych w Gminie Pawłowice etap 2 - obniżenie kosztów zużycia energii	Urząd Gminy Pawłowice	2018	2020	1 720 784,81	957 050,70	0,00	0,00	0,00	0,00
1.1.2.5	Poprawa efektywności energetycznej oświetlenia drogowego na terenie Gminy Pawłowice - etap 2 - obniżenie kosztów energii	Urząd Gminy Pawłowice	2020	2021	1 600 000,00	0,00	1 600 000,00	0,00	0,00	0,00
1.2	Wydatki na programy, projekty lub zadania związane z umowami partnerstwa publiczno-prywatnego, z tego:				0,00	0,00	0,00	0,00	0,00	0,00
1.2.1	- wydatki bieżące				0,00	0,00	0,00	0,00	0,00	0,00
1.2.2	- wydatki majątkowe				0,00	0,00	0,00	0,00	0,00	0,00
1.3	Wydatki na programy, projekty lub zadania pozostałe (inne niż wymienione w pkt 1.1 i 1.2),z tego				92 954 346,28	24 666 305,00	22 184 005,00	17 604 425,00	15 702 845,00	23 545,00
1.3.1	- wydatki bieżące				19 250 005,00	4 375 340,00	5 834 005,00	6 184 425,00	23 845,00	23 545,00
1.3.1.1	Całoroczne utrzymanie i konserwacja terenów zielonych i rekreacyjnych na terenie Gminy Pawłowice - poprawa jakości przestrzeni publicznej w gminie	Urząd Gminy Pawłowice	2018	2022	2 350 000,00	580 000,00	600 000,00	620 000,00	0,00	0,00
1.3.1.2	Opracowanie planów zagospodarowania przestrzennego w Gminie Pawłowice - kształtowanie polityki przestrzennej gminy	Urząd Gminy Pawłowice	2019	2021	108 000,00	56 000,00	50 000,00	0,00	0,00	0,00
1.3.1.3	Program profilaktyki i wczesnego wykrywania boreliozy wśród mieszkańców gminy Pawłowice - poprawa zdrowia mieszkańców gminy	Urząd Gminy Pawłowice	2019	2022	194 000,00	69 000,00	41 000,00	41 000,00	0,00	0,00

L.p.	Limit 2025	Limit zobowiązań
1	23 845,00	93 518 234,07
1.a	23 845,00	16 884 317,50
1.b	0,00	76 633 916,57
1.1	0,00	13 313 264,07
1.1.1	0,00	419 312,50
1.1.1.1	0,00	419 312,50
1.1.2	0,00	12 893 951,57
1.1.2.1	0,00	2 698 888,49
1.1.2.2	0,00	772 068,66
1.1.2.3	0,00	6 865 943,72
1.1.2.4	0,00	957 050,70
1.1.2.5	0,00	1 600 000,00
1.2	0,00	0,00
1.2.1	0,00	0,00
1.2.2	0,00	0,00
1.3	23 845,00	80 204 970,00
1.3.1	23 845,00	16 465 005,00
1.3.1.1	0,00	1 800 000,00
1.3.1.2	0,00	106 000,00
1.3.1.3	0,00	151 000,00

L.p.	Nazwa i cel	Jednostka odpowiedzialna lub koordynująca	Okres realizacji		Łączne nakłady finansowe	Limit 2020	Limit 2021	Limit 2022	Limit 2023	Limit 2024
			Od	Do						
1.3.1.4	Odbiór i zagospodarowanie odpadów komunalnych od właścicieli nieruchomości zamieszkałych z terenu Gminy Pawłowice - prawidłowa gospodarka odpadami	Urząd Gminy Pawłowice	2018	2022	16 445 000,00	3 635 000,00	5 120 000,00	5 500 000,00	0,00	0,00
1.3.1.5	Program "Zdrowy przedszkolak" - zapobieganie nadwadze i otyłości wśród dzieci w wieku przedszkolnym	Urząd Gminy Pawłowice	2020	2025	153 005,00	35 340,00	23 005,00	23 425,00	23 845,00	23 545,00
1.3.2	- wydatki majątkowe				73 704 341,28	20 290 965,00	16 350 000,00	11 420 000,00	15 679 000,00	0,00
1.3.2.1	Budowa oświetlenia przy ul.Spacerowej w Pawłowicach - oświetlenie Gminy Pawłowice	Urząd Gminy Pawłowice	2018	2020	193 071,52	177 000,00	0,00	0,00	0,00	0,00
1.3.2.2	Wykonanie projektu i budowa oświetlenia przy ul.Zawadzkiego z odcinkiem ul.Konopnickiej od nr 2A do nr 1 w Golasowicach - oświetlenie Gminy Pawłowice	Urząd Gminy Pawłowice	2018	2020	193 804,75	177 000,00	0,00	0,00	0,00	0,00
1.3.2.3	Budowa oświetlenia przy ul.Myśliwskiej w Pawłowicach - poprawa bezpieczeństwa	Urząd Gminy Pawłowice	2019	2020	28 692,00	23 400,00	0,00	0,00	0,00	0,00
1.3.2.4	Budowa oświetlenia przy ul.Zawadzkiego, Kraszewskiego i DW 938 w Golasowicach - poprawa bezpieczeństwa	Urząd Gminy Pawłowice	2019	2020	47 028,00	42 600,00	0,00	0,00	0,00	0,00
1.3.2.5	Budowa oświetlenia przy ul.Strażackiej w Warszawicach - poprawa bezpieczeństwa	Urząd Gminy Pawłowice	2019	2020	65 292,00	60 000,00	0,00	0,00	0,00	0,00
1.3.2.6	Budowa kanalizacji sanitarnej na obszarze nie objętym systemem kanalizacyjnym w sołectwach Pielgrzymowice,Pniówek,Warszowice - budowa infrastruktury wodociągowej i sanitacyjnej	Wodociągi Pawłowice	2013	2021	9 565 742,75	2 500 000,00	2 130 000,00	0,00	0,00	0,00
1.3.2.7	Przebudowa przepompowni osiedlowych PO1 i PO2 Pawłowice - budowa infrastruktury wodociągowej i sanitacyjnej	Wodociągi Pawłowice	2013	2020	391 500,00	100 000,00	0,00	0,00	0,00	0,00
1.3.2.8	Przebudowa oczyszczalni sanitarnej mechaniczno biologicznej Pniówek-Krzyżowice - budowa infrastruktury wodociągowej i sanacyjnej	Wodociągi Pawłowice	2018	2021	2 832 081,51	1 370 000,00	1 370 000,00	0,00	0,00	0,00
1.3.2.9	Nabycie urządzeń wodociągowych i kanalizacyjnych - budowa infrastruktury wodociągowej i sanitacyjnej	Wodociągi Pawłowice	2015	2022	1 765 934,82	280 000,00	80 000,00	80 000,00	0,00	0,00
1.3.2.10	Budowa kanalizacji sanitarnej pomiędzy ul.Zapłocie a ul.Pszczyńską w Pawłowicach - budowa infrastruktury wodociągowej i sanitacyjnej	Wodociągi Pawłowice	2019	2021	1 000 000,00	100 000,00	900 000,00	0,00	0,00	0,00
1.3.2.11	Budowa PSZOK w Pawłowicach przy ul.Mickiewicza - poprawa gospodarki odpadami komunalnymi	Urząd Gminy Pawłowice	2017	2020	51 203,26	5 225,00	0,00	0,00	0,00	0,00
1.3.2.12	Rozbudowa ZSP Golasowice - poprawa usług edukacyjnych	Urząd Gminy Pawłowice	2017	2021	3 931 140,73	1 500 000,00	1 300 000,00	0,00	0,00	0,00
1.3.2.13	Budowa sali gimnastycznej wraz z rozbudową ZSP Krzyżowice - poprawa usług edukacyjnych	Urząd Gminy Pawłowice	2018	2022	4 900 000,00	1 900 000,00	3 000 000,00	0,00	0,00	0,00
1.3.2.14	Rozbudowa przedszkola publicznego w Warszawicach i przebudowa przedszkola publicznego nr 1 w Pawłowicach - poprawa usług oświatowych	Urząd Gminy Pawłowice	2018	2020	4 562 978,82	3 900 000,00	0,00	0,00	0,00	0,00
1.3.2.15	Przebudowa SP Warszowice - poprawa usług edukacyjnych	Urząd Gminy Pawłowice	2018	2020	2 187 351,05	2 100 000,00	0,00	0,00	0,00	0,00
1.3.2.16	Termomodernizacja wraz z przebudową budynku Ośrodka Zdrowia przy ul.Górnicy w Pawłowicach - poprawa usług zdrowotnych	Urząd Gminy Pawłowice	2019	2021	1 283 210,00	50 000,00	1 200 000,00	0,00	0,00	0,00
1.3.2.17	Rozbudowa budynku przedszkola publicznego w Pielgrzymowicach - poprawa jakości usług edukacyjnych	Urząd Gminy Pawłowice	2019	2023	1 050 000,00	0,00	50 000,00	0,00	1 000 000,00	0,00
1.3.2.18	Budowa wodnego placu zabaw na terenie Osiedla Pawłowice - poprawa jakości usług rekreacyjnych i i podniesienie jakości przestrzeni publicznej	Urząd Gminy Pawłowice	2019	2022	2 600 000,00	100 000,00	0,00	2 500 000,00	0,00	0,00
1.3.2.19	Budowa i przebudowa dróg obsługujących KSSE w Pawłowicach - poprawa układu komunikacyjnego	Urząd Gminy Pawłowice	2018	2023	3 700 000,00	0,00	0,00	200 000,00	3 500 000,00	0,00

L.p.	Limit 2025	Limit zobowiązań
1.3.1.4	0,00	14 255 000,00
1.3.1.5	23 845,00	153 005,00
1.3.2	0,00	63 739 965,00
1.3.2.1	0,00	177 000,00
1.3.2.2	0,00	177 000,00
1.3.2.3	0,00	23 400,00
1.3.2.4	0,00	42 600,00
1.3.2.5	0,00	60 000,00
1.3.2.6	0,00	4 630 000,00
1.3.2.7	0,00	100 000,00
1.3.2.8	0,00	2 740 000,00
1.3.2.9	0,00	440 000,00
1.3.2.10	0,00	1 000 000,00
1.3.2.11	0,00	5 225,00
1.3.2.12	0,00	2 800 000,00
1.3.2.13	0,00	4 900 000,00
1.3.2.14	0,00	3 900 000,00
1.3.2.15	0,00	2 100 000,00
1.3.2.16	0,00	1 250 000,00
1.3.2.17	0,00	1 050 000,00
1.3.2.18	0,00	2 600 000,00
1.3.2.19	0,00	3 700 000,00

L.p.	Nazwa i cel	Jednostka odpowiedzialna lub koordynująca	Okres realizacji		Łączne nakłady finansowe	Limit 2020	Limit 2021	Limit 2022	Limit 2023	Limit 2024
			Od	Do						
1.3.2.20	Budowa ul.3 Maja w Pawłowicach - poprawa układu komunikacyjnego	Urząd Gminy Pawłowice	2017	2022	998 677,76	0,00	0,00	40 000,00	0,00	0,00
1.3.2.21	Przebudowa ul.Jasnej w Pielgrzymowicach - poprawa układu komunikacyjnego	Urząd Gminy Pawłowice	2018	2023	1 205 299,50	80 000,00	120 000,00	0,00	1 000 000,00	0,00
1.3.2.22	Przebudowa ul.Zapłocie w Pawłowicach - poprawa układu komunikacyjnego	Urząd Gminy Pawłowice	2018	2022	7 544 541,74	2 500 000,00	1 500 000,00	3 500 000,00	0,00	0,00
1.3.2.23	Przebudowa ul.Górka w Pawłowicach - poprawa układu komunikacyjnego	Urząd Gminy Pawłowice	2018	2022	1 600 000,00	100 000,00	0,00	1 500 000,00	0,00	0,00
1.3.2.24	Przebudowa drogi dojazdowej do ZSP ul.Sienkiewicza w Golasowicach - poprawa układu komunikacyjnego	Urząd Gminy Pawłowice	2019	2021	580 000,00	80 000,00	500 000,00	0,00	0,00	0,00
1.3.2.25	Przebudowa ul.Kwiatowej w Jarząbkowicach - poprawa układu komunikacyjnego	Urząd Gminy Pawłowice	2019	2021	3 150 000,00	1 150 000,00	2 000 000,00	0,00	0,00	0,00
1.3.2.26	Przebudowa ul.Podlesie w Pielgrzymowicach i ul.Bocznej w Jarząbkowicach - poprawa układu komunikacyjnego	Urząd Gminy Pawłowice	2019	2023	6 318 805,00	250 000,00	0,00	500 000,00	5 500 000,00	0,00
1.3.2.27	Przebudowa ul.Pieczarkowej oraz budowa drogi gminnej równoległej do ul.Polnej w Pawłowicach - poprawa układu komunikacyjnego	Urząd Gminy Pawłowice	2019	2023	4 350 000,00	150 000,00	200 000,00	200 000,00	3 800 000,00	0,00
1.3.2.28	Przebudowa drogi do gruntów rolnych i leśnych - ul.Klonowa w Pawłowicach - poprawa układu komunikacyjnego	Urząd Gminy Pawłowice	2019	2023	361 740,00	32 740,00	0,00	0,00	329 000,00	0,00
1.3.2.29	Budowa drogi gospodarczej przy DK81 pomiędzy ul.Myśliwską i ul.Strumieńską wraz z przejściem przez DK 81 - poprawa układu komunikacyjnego	Urząd Gminy Pawłowice	2019	2021	270 000,00	200 000,00	70 000,00	0,00	0,00	0,00
1.3.2.30	Zagospodarowanie terenu przy SP Pielgrzymowice - poprawa jakości przestrzeni publicznej i usług edukacyjnych	Urząd Gminy Pawłowice	2019	2022	379 520,00	250 000,00	100 000,00	0,00	0,00	0,00
1.3.2.31	Przebudowa Centrum Multidyscyplinarnego w Pawłowicach przy ul.Pukowca 7 - poprawa usług sportowych	Gminny Ośrodek Sportu	2018	2020	214 921,66	100 000,00	0,00	0,00	0,00	0,00
1.3.2.32	Przebudowa pomieszczeń sauny w Gminnym Ośrodku Sportu przy ul.Sportowej 14 - poprawa usług sportowych	Gminny Ośrodek Sportu	2018	2020	407 218,00	350 000,00	0,00	0,00	0,00	0,00
1.3.2.33	Rozbudowa budynku GZK w Pawłowicach przy ul.Mickiewicza 28 A wraz z zagospodarowaniem - poprawa jakości przestrzeni publicznej oraz jakości usług komunalnych	GMINNY ZESPÓŁ KOMUNALNY	2019	2021	1 010 000,00	50 000,00	960 000,00	0,00	0,00	0,00
1.3.2.34	Budowa ścieżki pieszo-rowerowej przy ul.Kolejowej w Warszowicach - poprawa układu komunikacyjnego	Urząd Gminy Pawłowice	2019	2020	481 586,41	450 000,00	0,00	0,00	0,00	0,00
1.3.2.35	Przebudowa stacji uzdatniania wody Golasowice - budowa infrastruktury wodociągowej i kanalizacyjnej	Wodociągi Pawłowice	2020	2021	200 000,00	100 000,00	100 000,00	0,00	0,00	0,00
1.3.2.36	Przebudowa kotłowni budynku Szkoły Podstawowej w Pielgrzymowicach - poprawa jakości usług edukacyjnych	Urząd Gminy Pawłowice	2020	2021	653 000,00	53 000,00	600 000,00	0,00	0,00	0,00
1.3.2.37	Przebudowa odwodnienia ul. generała Sikorskiego w Pielgrzymowicach na odcinku pomiędzy posesjami nr 20A a nr 38 - poprawa bezpieczeństwa	Urząd Gminy Pawłowice	2020	2022	970 000,00	0,00	70 000,00	900 000,00	0,00	0,00
1.3.2.38	Poprawa bezpieczeństwa powodziowego poprzez przebudowę systemu odwodnienia Centrum Pawłowic - poprawa bezpieczeństwa	Urząd Gminy Pawłowice	2020	2023	2 610 000,00	10 000,00	100 000,00	2 000 000,00	500 000,00	0,00
1.3.2.39	Budowa sceny z zadaszeniem i widownią przy SP w Pielgrzymowicach - poprawa jakości przestrzeni publicznej i usług edukacyjnych	Urząd Gminy Pawłowice	2020	2023	50 000,00	0,00	0,00	0,00	50 000,00	0,00

L.p.	Limit 2025	Limit zobowiązań
1.3.2.20	0,00	40 000,00
1.3.2.21	0,00	1 200 000,00
1.3.2.22	0,00	7 500 000,00
1.3.2.23	0,00	1 600 000,00
1.3.2.24	0,00	580 000,00
1.3.2.25	0,00	3 150 000,00
1.3.2.26	0,00	6 250 000,00
1.3.2.27	0,00	4 350 000,00
1.3.2.28	0,00	361 740,00
1.3.2.29	0,00	270 000,00
1.3.2.30	0,00	350 000,00
1.3.2.31	0,00	100 000,00
1.3.2.32	0,00	350 000,00
1.3.2.33	0,00	1 010 000,00
1.3.2.34	0,00	450 000,00
1.3.2.35	0,00	200 000,00
1.3.2.36	0,00	653 000,00
1.3.2.37	0,00	970 000,00
1.3.2.38	0,00	2 610 000,00
1.3.2.39	0,00	50 000,00

Objaśnienia przyjętych wartości do wieloletniej prognozy finansowej na lata 2020-2026

W załączniku nr 1 „Wieloletnia prognoza Finansowa Gminy Pawłowice na lata 2020-2026 wprowadza się wartości liczbowe wynikające z projektu uchwały Rady Gminy Pawłowice w sprawie zmian w budżecie przygotowanego na sesję 20 października 2020 r. oraz wprowadzonych zarządzeń Wójta Gminy Pawłowice.

W poz. 1.1.2 „dochody z tytułu udziału we wpływach z podatku dochodowego od osób prawnych” na rok 2020 wykreśla się kwotę 2.500.000,00 zł.

W poz. 1.2.2 „z tytułu dotacji oraz środków przeznaczonych na inwestycje” wprowadza się kwotę 2 418 349,00

W załączniku nr 2 „Wykaz przedsięwzięć wieloletnich realizowanych w latach 2020-2025 ” zmienia się:

- poz.1.3. wydatki majątkowe:

zadanie 1.3.2.1 – „**Budowa oświetlenia przy ul. Spacerowej w Pawłowicach**” – zwiększa się łączne nakłady finansowe, limit zobowiązań oraz limit wydatków w roku 2020 o kwotę 107.000,00 zł (90015-6050)

zadanie 1.3.2.2 – „**Wykonanie projektu i budowa oświetlenia przy ul. Zawadzkiego z odcinkiem ul. Konopnickiej od nr 2A do nr 1 w Golasowicach**” – zmniejsza się łączne nakłady finansowe, limit zobowiązań oraz limit wydatków w roku 2020 o kwotę 63.000,00 zł ;

zadanie 1.3.2.3 – „**Budowa oświetlenia przy ul. Myśliwskiej w Pawłowicach**” – zmniejsza się łączne nakłady finansowe, limit zobowiązań oraz limit wydatków w roku 2020 o kwotę 24.000,00 zł;

zadanie 1.3.2.13 – „**Budowa sali gimnastycznej wraz z rozbudową ZSP Krzyżowice**” – zmniejsza się łączne nakłady finansowe, limit zobowiązań oraz limit wydatków w roku 2020 o kwotę 600.000,00 zł;

zadanie 1.3.2.13 – „**Przebudowa SP Warszawice**” – zmniejsza się łączne nakłady finansowe, limit zobowiązań oraz limit wydatków w roku 2020 o kwotę 400.000,00 zł;

zadanie 1.3.2.28 – „**Przebudowa drogi do gruntów rolnych i leśnych – ul. Klonowa w Pawłowicach**” – zmniejsza się łączne nakłady finansowe, limit zobowiązań oraz limit wydatków w roku 2020 o kwotę 338.600,00 zł;

zadanie 1.3.2.30 – „**Zagospodarowanie terenu przy SP Pielgrzymowice**” – zmniejsza się łączne nakłady finansowe o kwotę 450.000,00 zł, zwiększa się limit zobowiązań oraz limit wydatków w roku 2020 o kwotę 250.000,00 zł; zmniejsza się limit zobowiązań oraz limit wydatków w roku 2022 o kwotę 700.000,00 zł;

zadanie 1.3.2.33 – „**Rozbudowa budynku GZK w Pawłowicach przy ul. Mickiewicza 28A wraz z zagospodarowaniem**” – zmniejsza się łączne nakłady finansowe, limit zobowiązań oraz limit wydatków w roku 2020 o kwotę 50.000,00 zł;

- wprowadza się nowe zadanie na lata 2020 - 2023

zadanie 1.3.2.39 – „**Budowa amfiteatru przy SP w Pielgrzymowicach**” – okres realizacji zadania w latach 2020 -2023, łączne nakłady finansowe oraz limit zobowiązań kwota 50.000,00 zł, limit wydatków w roku 2023 kwota 50.000,00 zł.

W poz. 1.3.2.1-2,3,13,15,28,30,33 uaktualnia się łączne nakłady finansowe.

Projekt

z dnia

**UCHWAŁA NR
RADY GMINY PAWŁOWICE**

z dnia 20 października 2020 r.

w sprawie zmiany uchwały nr XIII/116/2019 Rady Gminy Pawłowice w sprawie uchwalenia budżetu Gminy Pawłowice na rok 2020

Na podstawie art. 18 ust.1 i ust. 2 pkt 4 i 9, art. 51, art. 58 ustawy z dnia 8 marca 1990 r. o samorządzie gminnym (tekst jednolity Dz. U. z 2020 r. poz. 713) oraz art. 211, art. 212, art. 214 - 217, art. 242, art. 258 ustawy z dnia 27 sierpnia 2009 r. o finansach publicznych (tekst jednolity Dz. U. z 2019 r. poz. 869 ze zmianami) po uzyskaniu pozytywnej opinii Komisji Gospodarki i Mienia Komunalnego oraz Komisji Działalności Społecznej

**Rada Gminy Pawłowice
uchwała**

§ 1. 1. Zwiększyć planowane dochody budżetu Gminy o kwotę **2 483 340,00 zł**, zgodnie z załącznikiem nr 1 do niniejszej uchwały, w tym:

- 1) dochody bieżące o kwotę 64 991,00 zł.
- 2) dochody majątkowe o kwotę 2 418 349,00 zł.

2. Zmniejszyć planowane dochody budżetu Gminy o kwotę **2 500 000,00 zł**, zgodnie z załącznikiem nr 1 do niniejszej uchwały, w tym:

- 1) dochody bieżące o kwotę 2 500 000,00 zł.

3. Łączna kwota planowanych dochodów budżetu Gminy po wprowadzeniu zmian, o których mowa w ust.1 i 2 wynosi **121 555 985,34 zł**, w tym:

4. Zwiększyć planowane wydatki budżetu Gminy o kwotę **1 404 283,48 zł**, zgodnie z załącznikiem Nr 2 do niniejszej uchwały, w tym:

- 1) wydatki bieżące o kwotę 1 339 926,97 zł,
- 2) wydatki majątkowe o kwotę 64 356,51 zł.

5. Zmniejszyć planowane wydatki budżetu Gminy o kwotę **1 420 943,48 zł**, zgodnie z załącznikiem Nr 2 do niniejszej uchwały, w tym:

- 1) wydatki bieżące o kwotę 73 723,98 zł,
- 2) wydatki majątkowe o kwotę 1 347 219,50 zł.

6. Łączna kwota planowanych wydatków budżetu Gminy po wprowadzeniu zmian, o których mowa w ust. 4 i 5 wynosi **135 578 605,36 zł**.

§ 2. 1. Zmienia się załącznik nr 1 „Plan wydatków na zadania inwestycyjne realizowane w roku 2020”, który otrzymuje brzmienie jak w załączniku nr 3 do niniejszej uchwały.

2. Zmienia się załącznik nr 5 „Wykaz planowanych kwot dotacji udzielanych z budżetu Gminy w roku 2020”, który otrzymuje brzmienie jak w załączniku nr 4 do niniejszej uchwały.

3. Zmienia się załącznik nr 6 „Plan finansowy zakładu budżetowego - Gminny Ośrodek Sportu” na rok 2020, który otrzymuje brzmienie jak w załączniku nr 5 do niniejszej uchwały.

4. Zmienia się załącznik nr 9 „Plan wydatków na zadania wyodrębnione w funduszu sołeckim na rok 2020”, który otrzymuje brzmienie jak w załączniku nr 6 do niniejszej uchwały.

5. Dodaje się załącznik nr 10 „Plan dochodów i wydatków z art. 237 ust. 1 ustawy o finansach publicznych”- środki z Rządowego Funduszu Inicjatyw Lokalnych, który otrzymuje brzmienie jak w załączniku nr 7 do niniejszej uchwały.

§ 3. Wykonanie uchwały powierza się Wójtowi Gminy Pawłowice.

§ 4. Uchwała wchodzi w życie z dniem podjęcia i podlega ogłoszeniu w Dzienniku Urzędowym Województwa Śląskiego.

Dokonać zmian w planie dochodów budżetu Gminy na rok 2020 poprzez:

Dział	Wyszczególnienie	Zwiększenie	Zmniejszenie
754	Bezpieczeństwo publiczne i ochrona przeciwpożarowa	16 391,00	
	Dochody bieżące:	16 391,00	
	wpływy z tytułu kar i odszkodowań wynikających z umów	16 391,00	
756	Dochody od osób prawnych, od osób fizycznych i od innych jednostek nieposiadających osobowości prawnej oraz wydatki związane z ich poborem		2 500 000,00
	Dochody bieżące:		2 500 000,00
	wpływy z podatku dochodowego od osób prawnych		2 500 000,00
801	Oświata i wychowanie	2 466 949,00	
	Dochody bieżące:	48 600,00	
	wpływy z otrzymanych spadków, zapisów i darowizn w postaci pieniężnej	48 600,00	
	Dochody majątkowe:	2 418 349,00	
	środki na dofinansowanie własnych inwestycji gmin, powiatów (związków gmin, związków powiatowo-gminnych, związków powiatów), samorządów województw, pozyskane z innych źródeł	2 418 349,00	
	Razem	2 483 340,00	2 500 000,00

Dokonać zmian w planie wydatków budżetu Gminy Pawłowice na rok 2020 poprzez:

Dział	Rozdział	Wyszczególnienie	Zwiększenie	Zmniejszenie
600		Transport i łączność		388 260,00
	60016	Drogi publiczne gminne		388 260,00
		<i>Wydatki majątkowe, w tym:</i>		388 260,00
		inwestycje i zakupy inwestycyjne		388 260,00
700		Gospodarka mieszkaniowa	10 960,47	208 959,50
	70004	Różne jednostki obsługi gospodarki mieszkaniowej		50 000,00
		<i>Wydatki majątkowe, w tym:</i>		50 000,00
		inwestycje i zakupy inwestycyjne		50 000,00
	70095	Pozostała działalność	10 960,47	158 959,50
		<i>Wydatki bieżące, w tym:</i>	10 960,47	
		wydatki związane z realizacją zadań statutowych	10 960,47	
		<i>Wydatki majątkowe, w tym:</i>		158 959,50
		inwestycje i zakupy inwestycyjne		158 959,50
750		Administracja publiczna	4 036,42	
	75095	Pozostała działalność	4 036,42	
		<i>Wydatki bieżące, w tym:</i>	4 036,42	
		wydatki związane z realizacją zadań statutowych	4 036,42	
757		Obsługa długu publicznego		50 000,00
	75702	Obsługa papierów wartościowych, kredytów i pożyczek oraz innych zobowiązań jednostek samorządu terytorialnego zaliczanych do tytułu dłużnego - kredyty i pożyczki		50 000,00
		<i>Wydatki bieżące, w tym:</i>		50 000,00
		obsługa długu jednostki samorządu terytorialnego		50 000,00
801		Oświata i wychowanie	921 600,00	750 581,20
	80101	Szkoły podstawowe	523 000,00	750 581,20
		<i>Wydatki bieżące, w tym:</i>	523 000,00	581,20
		wynagrodzenia i składki od nich naliczane	523 000,00	
		wydatki związane z realizacją zadań statutowych		581,20
		<i>Wydatki majątkowe, w tym:</i>		750 000,00
		inwestycje i zakupy inwestycyjne		750 000,00
	80104	Przedszkola	20 000,00	
		<i>Wydatki bieżące, w tym:</i>	20 000,00	
		wynagrodzenia i składki od nich naliczane	20 000,00	
	80115	Technika	220 000,00	
		<i>Wydatki bieżące, w tym:</i>	220 000,00	
		wynagrodzenia i składki od nich naliczane	220 000,00	
	80120	Licea ogólnokształcące	110 000,00	
		<i>Wydatki bieżące, w tym:</i>	110 000,00	
		wynagrodzenia i składki od nich naliczane	110 000,00	
	80195	Pozostała działalność	48 600,00	
		<i>Wydatki bieżące, w tym:</i>	48 600,00	
		wydatki związane z realizacją zadań statutowych	48 600,00	
851		Ochrona zdrowia	50 000,00	
	85111	Szpitala ogólne	50 000,00	
		<i>Wydatki majątkowe, w tym:</i>	50 000,00	
		wydatki o charakterze dotacyjnym na inwestycje i zakupy inwestycyjne	50 000,00	
900		Gospodarka komunalna i ochrona środowiska	13 033,33	23 138,30

	90015	Oświetlenie ulic, placów i dróg	13 033,33	23 138,30
		<i>Wydatki bieżące, w tym:</i>		23 138,30
		wydatki związane z realizacją zadań statutowych		23 138,30
		<i>Wydatki majątkowe, w tym:</i>	13 033,33	
		inwestycje i zakupy inwestycyjne	13 033,33	
921		Kultura i ochrona dziedzictwa narodowego	3 330,08	
	92195	Pozostała działalność	3 330,08	
		<i>Wydatki bieżące, w tym:</i>	3 330,08	
		wydatki związane z realizacją zadań statutowych	3 330,08	
926		Kultura fizyczna	401 323,18	4,48
	92695	Pozostała działalność	401 323,18	4,48
		<i>Wydatki bieżące, w tym:</i>	400 000,00	4,48
		dotacje na zadania bieżące	400 000,00	
		wydatki związane z realizacją zadań statutowych		4,48
		<i>Wydatki majątkowe, w tym:</i>	1 323,18	
		inwestycje i zakupy inwestycyjne	1 323,18	
		Razem	1 404 283,48	1 420 943,48

PLAN WYDATKÓW NA ZADANIA INWESTYCYJNE REALIZOWANE W ROKU 2020

dział	rozdział	zadanie inwestycyjne	kwota
010	ROLNICTWO I ŁOWIECTWO		210 000,00
	01010	Infrastruktura wodociągowa i sanitacyjna wsi	210 000,00
		budowa przydomowych oczyszczalni ścieków	210 000,00
600	TRANSPORT I ŁĄCZNOŚĆ		1 300 000,00
	60011	Drogi publiczne krajowe	600 000,00
		budowa sygnalizacji świetlnej na skrzyżowaniu DK 81 z ulicą Zjednoczenia i Wyzwolenia w Pawłowicach	600 000,00
	60014	Drogi publiczne powiatowe	300 000,00
		budowa chodnika przy ulicy Ligonja w Krzyżowicach	300 000,00
	60016	Drogi publiczne gminne	400 000,00
		budowa drogi bocznej od ulicy Wodzisławskiej wraz z miejscami postojowymi w Osiedlu Pawłowice	200 000,00
		budowa ścieżki rekreacyjno-edukacyjnej na działce 1222/23 w Pniówku	200 000,00
700	GOSPODARKA MIESZKANIOWA		497 823,50
	70004	Różne jednostki obsługi gospodarki mieszkaniowej	35 000,00
		zakupy inwestycyjne	35 000,00
	70005	Gospodarka gruntami i nieruchomościami	125 000,00
		zakupy inwestycyjne	125 000,00
	70095	Pozostała działalność	337 823,50
		przystosowanie instalacji C.O. w budynkach komunalnych w Krzyżowicach przy ulicy Szkolnej do ogrzewania gazem	15 000,00
		rozbudowa placu zabaw przy ulicy Zjednoczenia w Pawłowicach	210 000,00
		zagospodarowanie terenu "Centrum Przyjazne Rodzinie"	83 783,00
		zakupy inwestycyjne	20 000,00
		zakup urządzeń i rolety wraz z utwardzeniem terenu w ramach funduszu sołeckiego	9 040,50
750	ADMINISTRACJA PUBLICZNA		166 070,00
	75023	Urzędy gmin (miast i miast na prawach powiatu)	166 070,00
		zakupy inwestycyjne	166 070,00
754	BEZPIECZEŃSTWO PUBLICZNE I OCHRONA PRZECIWPOŻAROWA		30 000,00
	75411	Komendy powiatowe Państwowej Straży Pożarnej	30 000,00
		zakupy inwestycyjne	30 000,00
801	OŚWIATA I WYCHOWANIE		110 000,00
	80101	Szkoły podstawowe	110 000,00
		zakupy inwestycyjne	110 000,00
851	OCHRONA ZDROWIA		50 000,00
	85111	Szpitala ogólne	50 000,00
		zakupy inwestycyjne	50 000,00
900	GOSPODARKA KOMUNALNA I OCHRONA ŚRODOWISKA		1 920 168,43

	90005	Ochrona powietrza atmosferycznego i klimatu	1 400 000,00
		zakupy inwestycyjne - ochrona powietrza	1 400 000,00
	90015	Oświetlenie ulic, placów i dróg	520 168,43
		budowa oświetlenia ulicznego w Pawłowicach na odcinku od ulicy Zjednoczenia do ulicy Dobrej	210 000,00
		budowa oświetlenia ulicznego w sołectwach Jarząbkowice, Pielgrzymowice, Pawłowice i Pniówek w ramach funduszu sołeckiego	85 168,43
		budowa oświetlenia ulicznego w Warszowicach i Pawłowicach na odcinku od ulicy Kościelnej do ulicy Zjednoczenia 116	225 000,00
921	KULTURA I OCHRONA DZIEDZICTWA NARODOWEGO		560 000,00
	92109	Domu i ośrodki kultury, świetlice i kluby	560 000,00
		modernizacja budynku Domu Kultury Pawłowice Osiedle	510 000,00
		modernizacja instalacji przeciwpożarowej w budynku Domu Kultury Pawłowice Osiedle	50 000,00
926	KULTURA FIZYCZNA		365 311,18
	92695	Pozostała działalność	365 311,18
		zakupy inwestycyjne w ramach funduszu sołeckiego	15 311,18
		zakup zjeżdżalni basenowej do basenu "Wodny Raj"	350 000,00
OGÓLEM WYDATKI MAJĄTKOWE			5 209 373,11

WYKAZ PLANOWANYCH KWOT DOTACJI UDZIELANYCH Z BUDŻETU GMINY W ROKU 2020

Dotacje dla jednostek sektora finansów publicznych						
Dział	Rozdział	Nazwa zadania	Kwota	Dotacja przedmiotowa	Dotacja podmiotowa	Dotacja celowa
010	01010	Finansowanie zadań inwestycyjnych w zakresie gospodarki wodno-ściekowej i wodociągowej realizuje zakład budżetowy	4.450.000,00			4.450.000,00
600	60004	Komunikacja zbiorowa na terenie gminy realizuje MZK Jastrzębie	3.000.000,00			3.000.000,00
600	60014	Dotacja celowa na pomoc finansową dla Powiatu Pszczyńskiego – udział w remontach i w bieżącym utrzymaniu dróg	50.000,00			50.000,00
600	60014	Dotacja celowa na budowę chodnika przy ul. Ligonja w Krzyżowicach	300.000,00			300.000,00
600	60014	Dotacja celowa na pomoc finansową dla Powiatu Pszczyńskiego – porozumienie udział w przebudowie systemu odwodnienia w Centrum Pawłowic – droga powiatowa ul. Wodzislawska	10.000,00			10.000,00
750	75023	Realizacja zadań z zakresu administracji publicznej – porozumienie z Starostwem Pszczyńskim	35.000,00			35.000,00
754	75405	Wpłata na fundusz celowy Policji – realizacja zadań w zakresie bezpieczeństwa mieszkańców gminy – dofinansowanie zadań bieżących	32.000,00			32.000,00
754	75411	Wpłata na fundusz celowy PSP – realizacja zadań w zakresie bezpieczeństwa mieszkańców gminy - dofinansowanie zadań inwestycyjnych	30.000,00			30.000,00
801	80101	Dotacja celowa przekazana gminie na zadania bieżące realizowane na podstawie porozumień – porozumienie z Miastem Żory	20.000,00			20.000,00
801	80104	Dotacja celowa przekazana gminie na zadania bieżące realizowane na podstawie porozumień – porozumienie z Miastem Żory	2.000,00			2.000,00
801	80115	Dotacja celowa przekazana gminie na zadania bieżące realizowane na podstawie porozumień – porozumienie z Miastem Żory	2.000,00			2.000,00
801	80117	Dotacja celowa przekazana gminie na zadania bieżące realizowane na podstawie porozumień – porozumienie z Miastem Żory	1.500,00			1.500,00
801	80120	Dotacja celowa przekazana gminie na zadania bieżące realizowane na podstawie porozumień – porozumienie z Gminą Chybie	4.500,00			4.500,00
851	85111	Dotacja celowa na pomoc finansową udzielaną między jednostkami samorządu terytorialnego na dofinansowanie własnych zadań inwestycyjnych i zakupów inwestycyjnych – WSS nr 2 w Jastrzębiu-Zdroju	50.000,00			50.000,00

851	85141	Dotacja celowa przekazana do samorządu województwa na zadania bieżące realizowana na podstawie porozumień (umów) między jst – porozumienie z Marszałkiem Województwa (WPR w Katowicach)	13.000,00			13.000,00
851	85158	Dotacja celowa przekazana gminie na zadania bieżące realizowane na podstawie porozumień – porozumienie z Miastem Bielsko-Biała	7.000,00			7.000,00
852	85278	Zwroty dotacji i płatności nienależnie pobranych – Wojewoda	1.700,00			1.700,00
855	85501	Zwroty dotacji i płatności nienależnie pobranych – Wojewoda	2.000,00			2.000,00
855	85502	Zwroty dotacji i płatności nienależnie pobranych – Wojewoda	13.000,00			13.000,00
921	92109	Prowadzenie działalności kulturalnej przez Gminny Ośrodek Kultury	2.215.000,00		2.215.000,00	
921	92109	Dotacja celowa na wydatki inwestycyjne	560.000,00			560.000,00
921	92116	Prowadzenie działalności przez Gminną Bibliotekę Publiczną	866.200,00		866.200,00	
926	92695	Wspieranie i upowszechnianie kultury fizycznej i sportu – zadanie realizuje zakład budżetowy GOS	1.880.000,00	1.880.000,00		
926	92695	Dotacja celowa na wydatki inwestycyjne zadania realizuje zakład budżetowy GOS	800.000,00			800.000,00

Dotacje dla jednostek spoza sektora finansów publicznych

Dział	Rozdział	Nazwa zadania	Kwota	Dotacja przedmiotowa	Dotacja podmiotowa	Dotacja celowa
010	01008	Realizacja zadań w zakresie utrzymania urządzeń melioracji wodnych na terenie gminy Pawłowice	150.000,00			150.000,00
010	01010	Finansowanie zadań inwestycyjnych w zakresie gospodarki wodno – ściekowej zgodnie z uchwałą Rady Gminy Pawłowice	210.000,00			210.000,00
754	75412	Realizacja zadań bieżących w zakresie ochrony przeciwpożarowej dotacja dla jednostek OSP	20.000,00			20.000,00
801	80104	Realizacja zadań z oświaty – dotacja dla niepublicznych przedszkoli	2.118.800,00		2.118.800,00	
	80149	Realizacja zadań z oświaty – dotacja dla niepublicznych przedszkoli	1.339.500,00		1.339.500,00	
851	85154	Realizacja zadań w zakresie przeciwdziałania alkoholizmowi – dotacja dla stowarzyszeń	5.000,00			5.000,00
854	85404	Realizacja zadań z oświaty – dotacja dla niepublicznych przedszkoli	30.000,00		30.000,00	
855	85505	Organizacja opieki nad dziećmi w wieku do lat 3 – niepubliczny żłobek	252.000,00			252.000,00
900	90005	Realizacja zadań w zakresie ochrony środowiska (ochrona powietrza) – dotacja na wydatki inwestycyjne dla mieszkańców z terenu gminy Pawłowice w oparciu o uchwałę Rady Gminy Pawłowice	1.400.000,00			1.400.000,00
921	92195	Realizacja zadań własnych w zakresie kultury przez stowarzyszenia	20.000,00			20.000,00
	92120	Dotacja celowa na ochronę zabytków	50.000,00			50.000,00
926	92605	Realizacja zadań w zakresie kultury fizycznej i sportu wśród dzieci i młodzieży na terenie gminy Pawłowice w oparciu o uchwałę	630.000,00			630.000,00

	Rady Gminy Pawłowice				
	Razem dotacje, z tego:	20.570.200,00	1.880.000,00	6.569.500,00	12.120.700,00
	zadania bieżące	12.760.200,00	1.880.000,00	6.569.500,00	4.310.700,00
	zadania majątkowe	7.810.000,00	0,00	0,00	7.810.000,00

**PLAN FINANSOWY ZAKŁADU BUDŻETOWEGO
„GMINNY OŚRODEK SPORTU” NA ROK 2020****Dz. 926
Rozdz. 92695****Kultura fizyczna
Pozostała działalność**

I Stan środków na początek roku	250 000,00
II Przychody ogółem	4 551 000,00
w tym:	
- przychody własne	1 871 000,00
- dotacja przedmiotowa z budżetu	1 880 000,00
-dotacja celowa na zadania inwestycyjne	800 000,00
Suma bilansowa (I+II)	4 801 000,00
III Wydatki ogółem	4 551 000,00
w tym:	
- wydatki bieżące, w tym:	3 701 000,00
a) wynagrodzenia i składki od nich naliczane	1 950 000,00
- wydatki inwestycyjne	850 000,00
IV Stan środków na koniec roku	250 000,00
Suma bilansowa (III+IV)	4 801 000,00

PLAN WYDATKÓW NA ZADANIA WYODRĘBNIONE W FUNDUSZU SOŁECKIM NA ROK 2020

Jednostka pomocnicza (sołectwo)	Nazwa przedsięwzięcia	Planowane koszty w zł	Dział	Rozdział	Realizacja : referat
Golasowice	Zakup sprzętu nagłaśniającego	1 918,80	801	80101	ZSP
	Iluminacje świetlne LED świąteczne	10 000,00	900	90015	Referat IKIN
	Rolety zewnętrzne do altany	9 040,50	700	70095	Referat IKIN
	Zakup kompletów stroi piłkarskich dla reprezentantów Sołectwa	2 500,00	926	92695	Referat OR
	Zakup sprzętu ratowniczego dla jednostki Ochotniczej Straży Pożarnej w Golasowicach	6 995,00	754	75412	Referat SO
	Modernizacja instalacji elektrycznej przy budynku na boisku MKS Promyk	3 795,52	926	92695	Referat IKIN
	Zakup i montaż punktu świetlnego na drodze gminnej przy ul. Prusa za nr 20	1 722,00	900	90015	Referat IKIN
	Zakup pomieszczenia na cele gospodarcze na boisko MKS Promyk Golasowice	2 437,13	926	92695	Referat IKIN
	Zakup piłkochwyłów na boisko przy ul. Konopnickiej w Golasowicach	12 874,05	926	92695	Referat IKIN
	OGÓŁEM	51 283,00			
Jarząbkowice	Zakup strojów sportowych	2 500,00	926	92695	Referat OR
	Budowa oświetlenia ulicznego przy ul. Rolniczej w Jarząbkowicach	32 752,10	900	90015	Referat IKIN
	Zakup namiotu ekspresowego umożliwiającego organizowanie imprez integracyjnych oraz pobudzanie aktywności obywatelskiej i upowszechnianie idei samorządowej	3 430,72	700	70095	GZK
	Zakup i montaż poidelka plenerowego na terenie rekreacyjno sportowym przy ul. Kasztanowej w Jarząbkowicach	4 477,20	700	70095	GZK
	Zabudowa stojaka rowerowego na terenie rekreacyjno-sportowym przy ul. Kasztanowej w Jarząbkowicach	892,08	700	70095	GZK
	OGÓŁEM	44 052,10			
Krzyżowice	Budowa dwóch altan przystankowych z ławostolem i koszami na utwardzonym terenie	16 500,00	700	70095	Referat IKIN
	Zakup i montaż plenerowego stołu do tenisa stołowego	4 893,00	700	70095	GZK
	Zakup sprzętu i wyposażenia dla OSP w Krzyżowicach	29 890,00	754	75412	Referat SO
	OGÓŁEM	51 283,00			
Osiedle Pawłowice	Zakup iluminacji świątecznych	45 070,87	900	90015	Referat IKIN
	Zakup i montaż 6 ławek w sołectwie Osiedle Pawłowice	4 999,95	700	70095	GZK
	Zakup ławki parkowej	1 212,18	700	70095	GZK
	OGÓŁEM	51 283,00			

Pawłowice	Zakup patelni elektrycznej niezbędnej dla przygotowania i organizacji spotkań integracyjnych, pobudzania aktywności obywatelskiej oraz upowszechniania idei samorządowej	2 947,08	921	92195	Referat OR
	Zakup taboretu elektrycznego niezbędnego dla przygotowania i organizacji spotkań integracyjnych, pobudzania aktywności obywatelskiej oraz upowszechniania idei samorządowej	2 140,20	921	92195	Referat OR
	Zagospodarowanie zielenią terenu przy Szkole Podstawowej nr 1 im. Janusza Korczaka w Pawłowicach przy ul. Szkolnej 1 mającej na celu poprawę estetyki otoczenia szkoły i wzrost atrakcyjności terenów zielonych	12 000,00	801	80101	SP 1
	Zakup i montaż 3 ławek przy ul. Mały Rynek w Pawłowicach	1 303,80	700	70095	GZK
	Zakup monitora interaktywnego	11 700,00	801	80104	PP 1
	Zakup strojów sportowych niezbędnych dla reprezentowania sołectwa Pawłowice podczas imprez sportowo rekreacyjnych	2 500,00	926	92695	Referat OR
	Wykonanie projektu oświetlenia ulicznego ul. Leśnej	3 690,00	900	90015	Referat IKIN
	Zakup i montaż opraw oświetleniowych	5 965,50	900	90015	Referat IKIN
	Zapewnienie mieszkańcom warunków do organizacji spotkań integracyjnych	2 000,00	921	92195	Referat OR
	Zakup pojemnika do zbierania surowców wtórnych	3 000,00	921	92195	Referat OSR
	Zapewnienie mieszkańcom bezpieczeństwa i higieny – zakup urządzeń do dezynfekcji	4 036,42	750	75095	Referat OR
	OGÓŁEM	51 283,00			
	Pielgrzymowice	Zakup strojów śląskich dla zespołu śpiewaczego Niezapominajki	5 600,00	921	92195
Projekt oświetlenia ulicznego ul. Akacyjnej w Pielgrzymowicach		9 343,33	900	90015	Referat IKIN
Budowa oświetlenia ulicznego ul. Gruntowej - etap I		33 683,00	900	90015	Referat IKIN
Wymiana okna i drzwi w budynku przy ul. Powstańców 9 w Pielgrzymowicach		2 656,67	700	70095	GZK
OGÓŁEM		51 283,00			
Pniówek	Zakup i montaż nowych drzwi zewnętrznych oraz demontaż starych w budynku Domu Ludowego Pniówek	20 000,00	700	70095	GZK
	Zakup i montaż słupa z oprawą LED i okablowaniem na ul. Kanarkowej pomiędzy istniejącym oświetleniem a skrzyżowaniem z ul. Orlą.	5 700,00	900	90015	Referat IKIN
	Aranżacja i utworzenie miejsca odpoczynku oraz upiększenie sołectwa w rejonie Domu Ludowego pomiędzy ul. Kanarkową a boiskiem sportowym – etap II	12 044,30	700	70095	GZK
	OGÓŁEM	37 744,30			
Warszowice	Zagospodarowanie terenu Centrum Przyjazne Rodzinie w Warszowicach	23 783,00	700	70095	Referat IKIN
	Zakup i montaż podwójnego urządzenia do ćwiczeń wysiłkowych przy placu zabaw na ul. Stawowej	0,00	700	70095	Referat IKIN
	Zakup i montaż stojaka na rowery oraz koszy na śmieci przy placu zabaw przy ul. Stawowej	2 000,00	700	70095	Referat IKIN

Sprzęt multimedialny – Tablica interaktywna	10 500,00	801	80104	PP
Zakup sprzętu szkoleniowego dla jednostki Ochotniczej Straży Pożarnej w Warszowicach	5 500,00	754	75412	Referat SO
Zakup stojaków rowerowych	2 000,00	801	80101	SP
Zakup koszy na śmieci	1 000,00	801	80101	SP
Zakup i montaż monitoringu na placu zabaw przy ul. Stawowej	6 500,00	700	70095	Referat IKIN
OGÓŁEM			51 283,00	

Razem planowane wydatki

389 494,40

PLAN DOCHODÓW I WYDATKÓW
z art. 237 ust. 1 ustawy o finansach publicznych

1. Dochody

Dział	Rozdział	Paragraf	kwota
801	80101	6290	2 418 349,00

2. Wydatki

Dział	Rozdział	Paragraf	kwota
801	80101	6050	2 418 349,00

Uzasadnienie

DOCHODY

1. Zwiększenie dochodów - środki finansowe z Rządowego Funduszu Inicjatyw Lokalnych na rok 2020 kwota 2 418 349,00 zł.
2. Zwiększenie dochodów - darowizna dla ZSO w Pawłowicach darowizna z Fundacji JSW- 48 600,00 zł
3. Zwiększenie dochodów - odszkodowanie z firmy ubezpieczeniowej kwota 16 391,00 zł
4. Zmniejszenie dochodów – zaplanowane dochody z CIT nie zostaną zrealizowane – kwota 2 500 000,00 zł

WYDATKI

1. Zmiana źródła finansowania inwestycji - zwiększenie wydatków w dziale 801 - środki z RFIL w kwocie 2 418 349,00 zł przeznaczone na sfinansowanie inwestycji oświatowych:

- 1) SP Warszowice – kwota 1 800 000,00 zł,
- 2) ZSP Golasowice – kwota 618 349,00 zł

a zmniejszenie środków własnych gminy.

2. Zmniejszenie wydatków z tytułu odsetek od pożyczek o kwotę 50.000,00 zł i przekazanie środków na potrzeby Wojewódzkiego Szpitala Specjalistycznego w Jastrzębiu Zdroju

3. Zwiększenie wydatków bieżących szkół w kwocie 873 000,00 zł

4. Zwiększenie dotacji dla GOS na rok 2020 w związku ze zmianą stawek – o kwotę 400 000,00 zł

5. Zmniejszenie planu wydatków bieżących w rozdz. 90015 o kwotę 20.000,00 zł z przeznaczeniem na przedsięwzięcie w WPF

„Budowa oświetlenia przy ul. Spacerowej w Pawłowicach”.

WYDATKI MAJĄTKOWE

1. Zwiększenie wydatków inwestycyjnych na rok **2020**:

1) zadania inwestycyjne ujęte w **WPF**:

- **„Budowa oświetlenia przy ul. Spacerowej w Pawłowicach”** zwiększenie o kwotę 107.000,00 zł;

- **„Zagospodarowanie terenu przy Szkole Podstawowej w Pielgrzymowicach”** zwiększenie o kwotę 250.000,00 zł;

2. Zmniejszenie wydatków inwestycyjnych na rok 2020:

1) zadania inwestycyjne ujęte w **WPF**:

- **„Wykonanie projektu i budowa oświetlenia przy ul. Zawadzkiego z odcinkiem ul. Konopnickiej od nr 2A do nr 1 w Golasowicach”** zmniejszenie o kwotę 63.000,00 zł,

- **„Budowa oświetlenia przy ul. Myśliwskiej w Pawłowicach”** zmniejszenie o kwotę 24.000,00 zł,

- **„Budowa sali gimnastycznej wraz z rozbudową ZSP Krzyżowice”** zmniejszenie o kwotę 600 000,00 zł.

- **„Przebudowa SP Warszowice”** zmniejszenie o kwotę 400 000,00 zł.

- **„Przebudowa drogi do gruntów rolnych i leśnych - ul. Klonowa w Pawłowicach”** zmniejszenie o kwotę 338.260,00 zł,

- **„Rozbudowa budynku GZK w Pawłowicach przy ul. Mickiewicza 28A wraz z zagospodarowaniem”** zmniejszenie o kwotę 50 000,00 zł,

Przeniesienie środków w ramach zadań z funduszu sołeckiego w sołectwach: Jarząbkowice, Pawłowice, Pawłowice Osiedle, Pielgrzymowice, Golasowice, Warszowice zmiana załącznika nr 9 do uchwały.

Projekt

z dnia

**UCHWAŁA NR
RADY GMINY PAWŁOWICE**

z dnia 2020 r.

w sprawie zmiany stawek dotacji przedmiotowej dla Gminnego Ośrodka Sportu w Pawłowicach na 2020 r.

Na podstawie art. 6, art. 18 ust. 2 pkt 15, art. 51 ust. 1 ustawy z dnia 8 marca 1990r. o samorządzie gminnym (tekst jednolity Dz.U. 2020 poz. 713), art. 219 ust. 1 i 4 ustawy z dnia 27 sierpnia 2009r. o finansach publicznych (tekst jednolity Dz.U. z 2019r. poz.869) po uzyskaniu pozytywnej opinii Komisji Gospodarki i Mienia Komunalnego oraz Komisji Działalności Społecznej

**Rada Gminy Pawłowice
uchwała**

§ 1. Ustalić dla samorządowego zakładu budżetowego – Gminnego Ośrodka Sportu – stawkę dotacji przedmiotowej w wysokości:

1. 708,00 zł do 1 m² powierzchni, obiektu sportowego: Kryta Pływalnia „Wodny Raj” przy ul. Sportowa 14 w Pawłowicach,

2. 292,00 zł do 1 m² powierzchni, obiektu sportowego: Hala Sportowa przy ul. Sportowa 14 w Pawłowicach,

3. 109,00 zł do 1 m² powierzchni, obiektu sportowego: Centrum Multidyscyplinarne przy ul. Pukowca 7 w Pawłowicach

4. 88,00 zł do 1 m² powierzchni, obiektu sportowego: Boiska wielofunkcyjne przy ul. Sportowej 14 w Pawłowicach.

§ 2. Wykonanie uchwały powierza się Wójtowi Gminy Pawłowice.

§ 3. Traci moc uchwała NR XIII/117/2019 z dnia 17 grudnia 2019 r. w sprawie ustalenia stawek dotacji przedmiotowej dla Gminnego Ośrodka Sportu w Pawłowicach.

§ 4. Uchwała wchodzi w życie z dniem 1 listopada 2020 r. i obowiązuje do dnia 31 grudnia 2020 r..

Przewodniczący Rady

UZASADNIENIE

W związku z uzyskiwaniem zmniejszonych wpływów własnych z usług spowodowanych epidemią COVID-19 (Zakład był zamknięty w okresie 12 marzec – 20 czerwiec), konieczne jest zwiększenie dotacji przedmiotowej dla Zakładu (zmiana stawek dotacji do powierzchni obiektów), które zostały uchwalone w uchwale nr XIII/117/2019 z dnia 17 grudnia 2019 roku.

Projekt

z dnia

**UCHWAŁA NR
RADY GMINY PAWŁOWICE**

z dnia 2020 r.

w sprawie udzielenia pomocy finansowej dla Województwa Śląskiego

Na podstawie art. 10 ust. 2 oraz art. 18 ust. 1 ustawy z dnia 8 marca 1990 r. o samorządzie gminnym (tekst jednolity Dz. U. z 2020 r. poz. 713), w związku z art. 216 ust. 2 pkt. 5 oraz art. 220 ust. 1 ustawy z dnia 27 sierpnia 2009 roku o finansach publicznych (tekst jednolity Dz. U. z 2019 r., poz. 869 ze zmianami), po pozytywnym zaopiniowaniu przez Komisję Działalności Społecznej i Komisję Gospodarki i Mienia Komunalnego

**Rada Gminy Pawłowice
uchwała**

§ 1. Udzielić pomocy finansowej w kwocie 50 000,00zł. w postaci dotacji celowej ze środków budżetu Gminy Pawłowice na rok 2020 dla Województwa Śląskiego z przeznaczeniem dla Wojewódzkiego Szpitala Specjalistycznego Nr 2 w Jastrzębiu – Zdroju na zakup sprzętu medycznego zgodnie ze złożonym wnioskiem.

§ 2. Szczegółowe warunki przekazania i rozliczenia dotacji, o której mowa w § 1 określone zostaną w umowie pomiędzy Gminą Pawłowice, a Województwem Śląskim.

§ 3. Wykonanie uchwały powierza się Wójtowi Gminy Pawłowice.

§ 4. Uchwała wchodzi w życie z dniem podjęcia.

UZASADNIENIE

Dnia 31 sierpnia 2020r. wpłynęło do Urzędu Gminy Pawłowice pismo Dyrektora Wojewódzkiego Szpitala Specjalistycznego nr 2 w Jastrzębiu – Zdroju z prośbą o dofinansowanie do zakupu sprzętu medycznego na potrzeby szpitala. 23 września Dyrektor zwrócił się ponownie z pismem, w którym wskazał konkretne sprzęty, które są niezbędne i zawniioskował o dofinansowanie do zakupu czterech łóżek elektrycznych z materacami pionowymi i szafkami przyłóżkowymi oraz urządzenia o nazwie pulsoksymetr napalcowy z przeznaczeniem dla Oddziału Neurochirurgii. Szpital został zobowiązany Decyzją Wojewody Śląskiego do zapewnienia miejsc hospitalizacji dla pacjentów z podejrzeniem zakażenia SARS – CoV-2 w poszczególnych oddziałach szpitalnych. To zmusiło szpital do zmiany organizacji pracy i poniesienia dodatkowych kosztów, których szpital nie jest w stanie sam udźwignąć. Szpital jest wielospecjalistycznym zakładem opieki zdrowotnej zapewniającym kompleksowe leczenie w oddziałach medycznych i poradniach specjalistycznych również dla mieszkańców gminy Pawłowice.

Projekt

z dnia

UCHWAŁA NR RADY GMINY PAWŁOWICE

z dnia 2020 r.

w sprawie określenia wysokości stawek podatku od nieruchomości

Na podstawie art. 18 ust. 2 pkt 8, art. 40 ust. 1, art. 41 ust. 1, art. 42 ustawy z dnia 8 marca 1990 r. o samorządzie gminnym (tekst jednolity Dz. U. z 2020 r. poz. 713 ze zmianami) oraz art. 5 ust. 1 ustawy z dnia 12 stycznia 1991 r. o podatkach i opłatach lokalnych (tekst jednolity Dz. U. z 2019 r. poz. 1170), po uzyskaniu pozytywnej opinii Komisji Gospodarki i Mienia Komunalnego oraz Komisji Działalności Społecznej

Rada Gminy Pawłowice uchwała

§ 1. Określić roczne stawki podatku od nieruchomości obowiązujące na terenie Gminy Pawłowice:

1) od gruntów:

- a) związanych z prowadzeniem działalności gospodarczej, bez względu na sposób zakwalifikowania w ewidencji gruntów i budynków – **0,99** zł od 1 m² powierzchni;
- b) pod wodami powierzchniowymi stojącymi lub wodami powierzchniowymi płynącymi jezior i zbiorników sztucznych – **4,99** zł od 1 ha powierzchni;
- c) pozostałych, w tym zajętych na prowadzenie odpłatnej statutowej działalności pożytku publicznego przez organizacje pożytku publicznego – **0,42** zł od 1 m² powierzchni,
- d) niezabudowanych objętych obszarem rewitalizacji, o którym mowa w ustawie z dnia 9 października 2015 r. o rewitalizacji (Dz. U. z 2020 r. poz. 802 ze zmianami), i położonych na terenach, dla których miejscowy plan zagospodarowania przestrzennego przewiduje przeznaczenie pod zabudowę mieszkaniową, usługową albo zabudowę o przeznaczeniu mieszanym obejmującym wyłącznie te rodzaje zabudowy, jeżeli od dnia wejścia w życie tego planu w odniesieniu do tych gruntów upłynął okres 4 lat, a w tym czasie nie zakończono budowy zgodnie z przepisami prawa budowlanego – **3,28** zł od 1 m² powierzchni;

2) od budynków lub ich części:

- a) mieszkalnych – **0,83** zł od 1 m² powierzchni użytkowej,
 - b) związanych z prowadzeniem działalności gospodarczej oraz od budynków mieszkalnych lub ich części zajętych na prowadzenie działalności gospodarczej – **24,60** zł od 1 m² powierzchni użytkowej,
 - c) zajętych na prowadzenie działalności gospodarczej w zakresie obrotu kwalifikowanym materiałem siewnym – **11,62** zł od 1 m² powierzchni użytkowej,
 - d) związanych z udzielaniem świadczeń zdrowotnych w rozumieniu przepisów o działalności leczniczej, zajętych przez podmioty udzielające tych świadczeń – **5,06** zł od 1 m² powierzchni użytkowej,
 - e) od pozostałych, w tym zajętych na prowadzenie odpłatnej statutowej działalności pożytku publicznego przez organizacje pożytku publicznego – **6,23** zł od 1 m² powierzchni użytkowej;
- 3) od budowli – **2%** ich wartości określonej na podstawie art. 4 ust. 1 pkt 3 i ust. 3 - 7 ustawy z dnia 12 stycznia 1991 r. o podatkach i opłatach lokalnych.

§ 2. Wykonanie uchwały powierza się Wójtowi Gminy Pawłowice.

§ 3. Z dniem wejścia w życie niniejszej uchwały, traci moc Uchwała Nr XII/105/2019 Rady Gminy Pawłowice z dnia 26 listopada 2019 r. w sprawie określenia wysokości stawek podatku od nieruchomości.

§ 4. Uchwała podlega ogłoszeniu w Dzienniku Urzędowym Województwa Śląskiego i wchodzi w życie z dniem 1 stycznia 2021 r.

Uzasadnienie

Zgodnie z art. 5 ustawy z dnia 12 stycznia 1991 roku o podatkach i opłatach lokalnych rada gminy, w drodze uchwały, określa wysokość stawek podatku od nieruchomości. Wysokość stawek nie może jednak przekroczyć maksymalnych stawek ustalonych dla poszczególnych przedmiotów opodatkowania. Górne granice stawek kwotowych określa Minister Finansów w drodze obwieszczenia. Stawki obowiązujące w danym roku podatkowym ulegają corocznie zmianie na następny rok podatkowy w stopniu odpowiadającym wskaźnikowi cen towarów i usług konsumpcyjnych w okresie pierwszego półrocza roku, w którym stawki ulegają zmianie, w stosunku do analogicznego okresu roku poprzedniego. Zgodnie z komunikatem Prezesa Głównego Urzędu Statystycznego przedmiotowy wskaźnik wyniósł 103,9 (wzrost cen o 3,9 %).

W związku z powyższym, przedkłada się projekt uchwały z propozycją wysokości stawek podatku od nieruchomości na 2021 rok uwzględniającą wzrost o 3,9 % w stosunku do roku 2020. Ponadto proponuje się zrównać, wyłączoną dotychczas, stawkę dotyczącą gruntów pozostałych sklasyfikowanych w ewidencji gruntów i budynków pod symbolem „dr” (niewyszczególnioną w art. 5 ust. 1 ustawy o podatkach i opłatach lokalnych) ze stawką dotyczącą gruntów pozostałych, w tym zajętych na prowadzenie odpłatnej statutowej działalności pożytku publicznego przez organizacje pożytku publicznego.

Mając powyższe na względzie uzasadnione jest podjęcie uchwały, która określi nowe stawki podatku, bowiem pozostawienie dotychczas obowiązujących stawek podatku od nieruchomości spowodowałoby negatywne skutki dla budżetu gminy.

Projekt

z dnia

UCHWAŁA NR RADY GMINY PAWŁOWICE

z dnia 2020 r.

w sprawie ustalenia wysokości opłat za zajęcie pasa drogowego dróg gminnych publicznych

Na podstawie art. 7 ust. 1 pkt 2, art. 18 ust. 2 pkt 15, art. 40 ust. 1, art. 42 ustawy z dnia 8 marca 1990r. o samorządzie gminnym (t.j. Dz.U. z 2020 r. poz. 713) w związku z art.40 ust. 8 i 9 ustawy z dnia 21 marca 1985 r. o drogach publicznych (Dz.U. z 2020 r. poz. 470) po pozytywnym zaopiniowaniu przez Komisję Gospodarki i Mienia Komunalnego oraz Komisji Działalności Społecznej

Rada Gminy Pawłowice uchwała

§ 1. Ustala się stawki opłat za zajęcie pasa drogowego dróg gminnych, na cele niezwiązane z budową, przebudową, remontem, utrzymaniem i ochroną dróg dotyczące:

1. prowadzenia robót w pasie drogowym,
2. umieszczenia w pasie drogowym urządzeń infrastruktury technicznej niezwiązanych z potrzebami zarządzania drogami lub potrzebami ruchu drogowego,
3. umieszczenia w pasie drogowym obiektów budowlanych, niezwiązanych z potrzebami zarządzania drogami lub potrzebami ruchu drogowego oraz reklam,
4. zajęcia pasa drogowego na prawach wyłączności w celach innych niż wymienione w pkt. 1-3.

§ 2. Za zajęcie 1 m² powierzchni pasa drogowego dróg gminnych, o którym mowa w §1 pkt. 1 ustala się następujące stawki opłat za każdy dzień zajęcia :

1. przy zajęciu jezdni do 20 % szerokości - 3,00 zł
2. przy zajęciu jezdni powyżej 20% do 50% szerokości - 5,00 zł
3. przy zajęciu jezdni powyżej 50 % do całkowitego pasa jezdni - 7,00 zł
4. chodników, placów, zatok postojowych i autobusowych, parkingów, ścieżek rowerowych, ciągów pieszych – 5,00 zł
5. poboczy gruntowych, trawników, rowów oraz pozostałych elementów – 2,00 zł

§ 3. Stawki określone w §2 nie dotyczą zajęcia pasa drogowego na potrzeby prowadzenia wszelkich robót dotyczących obiektów jak i urządzeń infrastruktury telekomunikacyjnej. Za zajęcie 1 m² powierzchni pasa drogowego dróg gminnych na potrzeby wykonania wszelkich robót związanych z budową obiektów i urządzeń infrastruktury telekomunikacyjnej ustala się następujące stawki opłat za każdy dzień zajęcia :

1. przy zajęciu jezdni do 20 % szerokości – 0,10zł
2. przy zajęciu jezdni powyżej 20% do 50% szerokości – 0,15zł
3. przy zajęciu jezdni powyżej 50 % do całkowitego pasa jezdni – 0,20zł
4. chodników, placów, zatok postojowych i autobusowych, parkingów, ścieżek rowerowych, ciągów pieszych – 0,15 zł
5. poboczy gruntowych, trawników, rowów oraz pozostałych elementów – 0,10 zł

§ 4. Za zajęcie pasa drogowego, o którym mowa w §1 pkt 2 ustala się następujące roczne stawki opłat za 1 m² powierzchni pasa drogowego drogi gminnej (z wyłączeniem obiektów mostowych) zajętego przez rzut poziomy umieszczonego urządzenia:

1. dla urządzeń kanalizacji sanitarnej, deszczowej i ciepłowniczej - 20,00 zł
2. dla urządzeń gazowych i wodociągowych - 40,00 zł
3. dla podziemnych linii elektroenergetycznych oraz urządzeń z nimi związanych – 10,00 zł
4. dla naziemnych i napowietrznych linii elektroenergetycznych oraz urządzeń z nimi związanych - 180,00 zł
5. dla urządzeń infrastruktury telekomunikacyjnej – 10,00 zł

§ 5. Za zajęcie pasa drogowego, o którym mowa w §1 ust. 2 ustala się następujące roczne stawki opłat za 1 m² powierzchni pasa drogowego drogi gminnej na drogowym obiekcie inżynierskim zajętego przez rzut poziomy umieszczonego urządzenia:

1. dla urządzeń kanalizacji sanitarnej, deszczowej i ciepłowniczej - 60,00zł
2. dla urządzeń gazowych i wodociągowych - 100,00zł
3. dla urządzeń elektroenergetycznych - 180,00zł
4. dla urządzeń infrastruktury telekomunikacyjnej – 0,20 zł

§ 6. Za zajęcie pasa drogowego, o którym mowa w §1 pkt 3 ustala się następujące dzienne stawki opłat za 1 m² powierzchni:

1. pasa drogowego zajętego przez rzut poziomy obiektu budowlanego – 0,20 zł
2. pasa drogowego zajętego przez rzut poziomy powierzchni reklamy – 3,00 zł

§ 7. 1. Za zajęcie pasa drogowego, o którym mowa w § 1 pkt 4 ustala się stawkę opłaty za każdy dzień za 1 m² powierzchni zajętego pasa drogowego w wysokości –0,50 zł.

2. W odniesieniu do obiektów i urządzeń infrastruktury telekomunikacyjnej, za zajęcie pasa drogowego, o którym mowa w § 1 pkt 4 ustala się stawkę opłaty za każdy dzień za 1 m² powierzchni zajętego pasa drogowego w wysokości - 0,20 zł.

§ 8. Z dniem wejścia w życie niniejszej uchwały traci moc Uchwała Nr XIII/124/2019 Rady Gminy Pawłowice z dnia 17 grudnia 2019r. w sprawie ustalenia wysokości stawek opłat za zajęcie pasa drogowego dróg gminnych publicznych.

§ 9. Do spraw wszczętych i niezakończonych decyzją ostateczną przed dniem wejścia w życie niniejszej uchwały stosuje się postanowienie uchwały, o której mowa w §7.

§ 10. Wykonanie niniejszej Uchwały powierza się Wójtowi Gminy Pawłowice.

§ 11. Uchwała podlega ogłoszeniu w Dzienniku Urzędowym Województwa Śląskiego.

§ 12. Uchwała wchodzi w życie w terminie 14 dni od opublikowania.

Przewodniczący Rady

Uzasadnienie

W związku z wpłynięciem skargi Wojewody Śląskiego do Wojewódzkiego Sądu Administracyjnego w Gliwicach o stwierdzenie nieważności w całości uchwały nr XIII/124/2019 Rady Gminy Pawłowice z dnia 17 grudnia 2019 r. w sprawie ustalenia wysokości stawek opłat za zajęcie pasa drogowego dróg gminnych publicznych przez organ nadzoru, zmianie ulega jej treść w całości. Dlatego przygotowana zostanie w całości nowa uchwała dostosowana do bieżących przepisów i istniejącego orzecznictwa. Równoległe przesłana zostanie do WSA oraz Wojewody Śląskiego informacja o uznaniu skargi i podjętych krokach mających na celu uchwalenie nowej uchwały.

Projekt

z dnia

**UCHWAŁA NR
RADY GMINY PAWŁOWICE**

z dnia 2020 r.

w sprawie wyrażenia zgody na obciążenie nieruchomości położonych w Pawłowicach.

Na podstawie art. 18 ust. 2 pkt 9 lit. a ustawy z dnia 8 marca 1990 r. o samorządzie gminnym (jednolity tekst Dz. U. z 2020 r. poz. 713 z późniejszymi zmianami) w związku z uchwałą Rady Gminy Pawłowice nr XIII/166/2008 z dnia 14.03.2008 r. ogłoszoną w Dzienniku Urzędowym Województwa Śląskiego nr 78 poz. 1714 z dnia 29.04.2008 r. w sprawie zasad nabywania, zbywania i obciążania nieruchomości oraz ich wydzierżawiania lub wynajmowania na czas oznaczony dłuższy niż 3 lata lub na czas nieoznaczony, po pozytywnym zaopiniowaniu przez Komisję Gospodarki i Mienia Komunalnego.

**Rada Gminy Pawłowice
uchwała:**

- § 1.** Wyrazić zgodę na obciążenie nieruchomości gminnych, oznaczonych numerami działek: 2141/81, obręb Pawłowice, arkusz 1, 2140/81, obręb Pawłowice, arkusz 1, poprzez ustanowienie służebności przesyłu.
- § 2.** Wykonanie uchwały powierza się Wójtowi Gminy Pawłowice.
- § 3.** Uchwała wchodzi w życie z dniem podjęcia.

Uzasadnienie

W dniu 03.02.2020 r. została zawarta umowa na umieszczenie i pozostawienie urządzeń w terenie gminnym poza pasem drogowym pomiędzy Gminą Pawłowice jako właścicielem terenu, a JSW SA KWK Pniówek jako umieszczającym urządzenie techniczne i firmą „Tolos” jako wykonawcą.

Wyżej wymieniona umowa dotyczy umieszczenia rurociągu tłoczego z przepompowni „Pawłówka” w Pawłowicach na działkach oznaczonych numerami: 2141/81 i 2140/81, arkusz 1, obręb Pawłowice.

Przedmiotowe działki użytkowane są przez OSP Pawłowice jako poligon do celów bojowych.

W wyżej wymienionej umowie strony ustaliły, że dla umieszczonego rurociągu tłoczego ustanowiona będzie służebność przesyłu za wypłatą jednorazowego wynagrodzenia po uprzednim uzyskaniu stosownej uchwały Rady Gminy Pawłowice.

Wszelkie koszty związane z ustanowieniem służebności przesyłu pokryje JSW SA KWK Pniówek. Pod względem dochodowym Gmina Pawłowice pozyska dochód w wyniku ustalonego przez rzeczoznawcę jednorazowego wynagrodzenia.

Ustanowienie służebności stanowić będzie podstawę prawną pozostawienia na czas nieoznaczony rurociągu tłoczego na działkach 2141/81 i 2140/81.

Podjęcie przedmiotowej uchwały ma uzasadnienie, gdyż zgodnie z uchwałą Rady Gminy Pawłowice nr XIII/166/2008 z dnia 14.03.2008 r. ogłoszoną w Dzienniku Urzędowym Województwa Śląskiego nr 78 poz. 1714 z dnia 29.04.2008 r. w sprawie zasad nabywania, zbywania i obciążania nieruchomości oraz ich wydzierżawiania lub wynajmowania na czas oznaczony dłuższy niż 3 lata lub na czas nieoznaczony obciążanie nieruchomości wymaga każdorazowej zgody Rady Gminy wyrażonej w formie uchwały.

W związku z powyższym Wójt Gminy przedkłada Radzie Gminy niniejszą uchwałę, celem wyrażenia zgody na obciążenie nieruchomości biorąc pod uwagę konieczność umieszczenia rurociągu tłoczego z przepompowni „Pawłówka” w Pawłowicach na działkach oznaczonych numerami: 2141/81 i 2140/81.

Projekt

z dnia

**UCHWAŁA NR
RADY GMINY PAWŁOWICE**

z dnia 2020 r.

w sprawie wyrażenia zgody na zawarcie umów najmu w trybie bezprzetargowym na czas oznaczony

Na podstawie art. 18 ust. 2 pkt 15 ustawy z dnia 8 marca 1990r. o samorządzie gminnym (jednolity tekst Dz. U. z 2020r., poz. 713), oraz art. 37 ust. 4 ustawy z dnia 21 sierpnia 1997r. o gospodarce nieruchomościami (tekst jednolity: Dz.U. z 2020r. poz. 65 z późniejszymi zmianami), po pozytywnym zaopiniowaniu przez Komisję Gospodarki i Mienia Komunalnego

**Rada Gminy Pawłowice
uchwała**

§ 1. Wyrazić zgodę na wynajęcie w trybie bezprzetargowym na czas oznaczony do 31.12.2023 r. lokalu o łącznej powierzchni 282,27 m², znajdującego się w budynku Szkoły Podstawowej nr 2 im. Józefa Pukowca w Pawłowicach z przeznaczeniem na świadczenie usług opiekuńczych, wychowawczych oraz edukacyjnych w formie niepublicznego żłobka.

§ 2. Wyrazić zgodę na wynajęcie w trybie bezprzetargowym na czas oznaczony do 31.12.2023 r. lokalu o łącznej powierzchni 478,79 m², znajdującego się w budynku w Krzyżowicach przy ul. Św. Floriana 1 z przeznaczeniem na prowadzenie działalności gastronomicznej.

§ 3. Wykonanie uchwały powierza się Wójtowi Gminy Pawłowice.

§ 4. Uchwała wchodzi w życie z dniem podjęcia.

Uzasadnienie

W dniu 03.09.2020 r. wpłynął wniosek Niepublicznego Żłobka Pepa Alvic Inestment s.c. z prośbą o wyrażenie zgody na bezprzetargowe przedłużenie umowy najmu lokalu mieszczącego się w budynku Szkoły Podstawowej nr 2 im. Józefa Pukowca 31.

Na podstawie odnowionej umowy najmu prowadzona będzie w lokalu działalność świadczenia usług opiekuńczych, wychowawczych oraz edukacyjnych w formie niepublicznego żłobka.

W dniu 23.09.2020 r. wpłynął wniosek PHU Kaskada Joanna Gębarowska z prośbą o przedłużenie umowy najmu lokalu mieszczącego się w budynku Domu Ludowego w Krzyżowicach.

Prośba o wydłużenie okresu obowiązywania umowy najmu została uzasadniona przez najemcę koniecznością przeprowadzenia remontu kuchni oraz instalacji elektrycznej w budynku. Ponadto przedłużenie umowy najmu umożliwi najemcy rezerwowanie imprez w dłuższej perspektywie czasowej.

Przedłużenie przedmiotowych umów w trybie bezprzetargowym pozwoli na stabilne funkcjonowanie w dłuższym okresie czasu żłobka w Szkole Podstawowej w Pawłowicach oraz działalności gastronomicznej w budynku Domu Ludowego w Krzyżowicach.

Uzyskanie zgody Rady Gminy Pawłowice na zawarcie umowy najmu bez przetargu wymagane jest biorąc pod uwagę art. 37 ust 4 ustawy z dnia 21 sierpnia 1997r. o gospodarce nieruchomościami.

„4. Zawarcie umów użytkowania, najmu lub dzierżawy na czas oznaczony dłuższy niż 3 lata lub na czas nieoznaczony następuje w drodze przetargu. Wojewoda albo odpowiednia rada lub sejmik mogą wyrazić zgodę na odstąpienie od obowiązku przetargowego trybu zawarcia tych umów.”

Projekt

z dnia

**UCHWAŁA NR
RADY GMINY PAWŁOWICE**

z dnia 2020 r.

w sprawie przyjęcia Lokalnego programu wspierania edukacji uzdolnionych uczniów i absolwentów dla programu stypendialnego Motywacja

Na podstawie art. 18 ust 2 pkt 15 ustawy z dnia 8 marca 1990 roku o samorządzie gminnym (tekst jednolity Dz. U. z 2020 r. poz. 713) oraz art. 90t ust. 1 pkt 2 ustawy z dnia 7 września 1991 r. o systemie oświaty (tekst jednolity Dz. U. z 2020 r. poz. 1327) po pozytywnym zaopiniowaniu przez Komisję Działalności Społecznej i Komisję Gospodarki i Mienia Komunalnego

**Rada Gminy Pawłowice
uchwała**

§ 1. 1. Przyjąć Lokalny program wspierania edukacji uzdolnionych **uczniów i absolwentów** ze szkół mających siedzibę na terenie gminy Pawłowice.

2. Program skierowany jest do uzdolnionych uczniów osiągających sukcesy naukowe i artystyczne.

§ 2. Celem programu jest:

1. promowanie uzdolnionych uczniów wśród społeczności szkolnej,
2. zachęcanie do reprezentowania szkół w konkursach, zawodach i olimpiadach na różnych szczeblach rywalizacji,
3. doprowadzenie do wzrostu aspiracji edukacyjnych i artystycznych wśród młodzieży szkolnej co będzie stanowiło pozytywny wzorzec dla środowiska rówieśników,
4. promowanie szkolnictwa gminy Pawłowice na zewnątrz.

§ 3. 1. Program realizowany jest w formie programu stypendialnego Motywacja.

2. Stypendia nie mają charakteru socjalnego, a uzależnione będą wyłącznie od wyników w nauce i sukcesów na olimpiadach, konkursach na szczeblu co najmniej wojewódzkim.

§ 4. Wykonanie uchwały powierza się Wójtowi Gminy Pawłowice.

§ 5. Traci moc uchwała Nr XX/204/2020 Rady Gminy Pawłowice z dnia 15 września 2020 r. w sprawie przyjęcia Lokalnego programu wspierania edukacji uzdolnionych uczniów i młodzieży ze szkół prowadzonych przez gminę Pawłowice dla programu stypendialnego Motywacja

§ 6. Uchwała wchodzi w życie z dniem podjęcia.

UZASADNIENIE

Na podstawie art. 90 § 1 pkt. 2) ustawy o systemie oświaty (tekst jednolity Dz. U. z 2020 r. poz. 1327) jednostki samorządu terytorialnego mogą tworzyć lokalne programy wspierania edukacji uzdolnionych dzieci i młodzieży. Rada Gminy Pawłowice ustanowiła Program uchwałą Nr XX/204/2020 Rady Gminy Pawłowice z dnia 15 września 2020 r. w sprawie przyjęcia Lokalnego programu wspierania edukacji uzdolnionych uczniów i młodzieży ze szkół prowadzonych przez gminę Pawłowice dla programu stypendialnego Motywacja. W ww. programie stypendialnym jest zapis niezgodny z art. 90 § 1 pkt. 2) ustawy o systemie oświaty (tekst jednolity Dz. U. z 2020 r. poz. 1327) określający iż, pomoc stypendialna dotyczy dzieci i młodzieży ze szkół prowadzonych przez Gminę Pawłowice. Zgodnie z art. 90 § 1 pkt. 2) stypendia powinny dotyczyć dzieci i młodzieży pobierającej naukę **na terenie danej** jednostki samorządu terytorialnego bez względu na miejsce zamieszkania.

Projekt

z dnia

UCHWAŁA NR RADY GMINY PAWŁOWICE

z dnia 2020 r.

w sprawie szczegółowych warunków przyznawania stypendium Motywacja

Na podstawie art. 18 ust 2 pkt 15 i art. 40 ust. 1 ustawy z dnia 8 marca 1990 roku o samorządzie gminnym (tekst jednolity Dz. U. z 2020 r. poz. 713) oraz art. 90t ust. 4 ustawy z dnia 7 września 1991 r. o systemie oświaty (tekst jednolity Dz. U. z 2020 r. poz. 1327) oraz Uchwały Nr Rady Gminy Pawłowice z dnia w sprawie przyjęcia Lokalnego programu wspierania edukacji uzdolnionych uczniów i młodzieży dla programu stypendialnego Motywacja, po pozytywnym zaopiniowaniu przez Komisję Działalności Społecznej i Komisję Gospodarki i Mienia Komunalnego

Rada Gminy Pawłowice uchwała

§ 1. 1. Stypendium jest przyznawane uczniowi lub absolwentowi, szkoły mającej siedzibę na terenie gminy Pawłowice.

§ 2. 1. Stypendysta może otrzymać pomoc finansową przez cały okres trwania nauki, jeżeli będzie spełniał wymogi niniejszego regulaminu.

2. Stypendium może otrzymać uczeń **lub absolwent**, który w roku szkolnym bezpośrednio poprzedzającym okres składania wniosków, spełniał warunki określone w § 3 niniejszej uchwały.

3. Stypendium przyznaje się na okres 10 miesięcy w wysokości 300 złotych miesięcznie.

§ 3. Warunkiem ubiegania się o stypendium jest:

1) średnia ocen na koniec roku szkolnego co najmniej 4,10 z obowiązkowych zajęć edukacyjnych, warunek nie dotyczy uczniów klas I-III szkoły podstawowej **oraz:**

2) spełnienie jednego z poniższych warunków:

a) udokumentowane osiągnięcia w konkursach i olimpiadach, które zwalniają z obowiązku przystąpienia do egzaminu ósmoklasisty, egzaminu maturalnego oraz egzaminu zawodowego. Wykaz wyżej wymienionych konkursów i olimpiad jest ogłaszany przez Dyrektora Centralnej Komisji Egzaminacyjnej w Warszawie;

b) udokumentowane wysokie osiągnięcia artystyczne (I,II,III miejsce) w konkursach, przeglądach i festiwalach organizowanych przez Centrum Edukacji Artystycznej lub pod jego patronatem na szczeblu co najmniej wojewódzkim;

c) udokumentowane najwyższe osiągnięcie w konkursach Fox - laureat, Kangur - laureat (jeżeli nie jest przyznany to wynik bardzo dobry), Lwiątko - hiperon i konkursów organizowanych przez Kuratora Oświaty - laureat.

§ 4. 1. Stypendium przyznaje się na wniosek ucznia. W przypadku braku pełnoletności ucznia wniosek składa rodzic lub opiekun prawny ucznia.

2. Wniosek oraz niezbędne dokumenty składa się w terminie do 30 września - każdego roku w siedzibie Urzędu Gminy Pawłowice.

§ 5. Wnioski w sprawie Programu pomocy stypendialnej dla uczniów Motywacja, które złożone zostały od dnia 23.07.2020 r. do 30.09.2020 r., zostaną rozpatrzone na podstawie niniejszej uchwały.

§ 6. Decyzje o przyznaniu stypendium podejmuje Wójt Gminy Pawłowice.

§ 7. Wykonanie uchwały powierza się Wójtowi Gminy Pawłowice.

§ 8. Traci moc Uchwała Nr XX/205/2020 Rady Gminy Pawłowice z dnia 15 września 2020 r. w sprawie Programu pomocy stypendialnej dla uczniów Motywacja.

§ 9. Uchwała wchodzi w życie po upływie 14 dni od dnia ogłoszenia w Dzienniku Urzędowym Województwa Śląskiego.

UZASADNIENIE

Program pomocy stypendialnej dla uczniów Motywacja jest realizowany przez Gminę Pawłowice od 2008 r. (ogółem z tego programu zostało wypłaconych 114 stypendiów). Program stypendialny jest realizowany na podstawie art. 90 ust. 4 ustawy o systemie oświaty z dnia 7 września 1991 r. o systemie oświaty (tekst jednolity Dz. U. z 2020 r. poz. 1327)

Nadzór prawny Wojewody Śląskiego wniósł do sądu skargę na uchwałę Rady Gminy Pawłowice dotyczącą stypendium Motywacja. Rada Gminy Pawłowice 15 września 2020 r. przychylając się do uwag nadzoru prawnego uwzględniła wszystkie zastrzeżenia Wojewody. Zachodzi jednak konieczność ponownego podjęcia uchwały w sprawie warunków przyznawania stypendium Motywacja. W nowym projekcie uchwały zostały usunięte zapisy określające celowość podjęcia uchwały oraz zapisy, które określały obowiązki należące do kompetencji organu wykonawczego. W projekcie uchwały programu stypendialnego Motywacja doprecyzowano najwyższe osiągnięcia w konkursach.

Projekt

z dnia

**UCHWAŁA NR
RADY GMINY PAWŁOWICE**

z dnia 2020 r.

w sprawie przyjęcia Lokalnego programu wspierania edukacji uzdolnionej młodzieży dla programu stypendialnego Warto się uczyć

Na podstawie art. 18 ust 2 pkt 15 ustawy z dnia 8 marca 1990 roku o samorządzie gminnym (tekst jednolity Dz. U. z 2020 r. poz. 1875 ze zmianami) oraz art. 90t ust. 1 pkt 2 ustawy z dnia 7 września 1991 r. o systemie oświaty (tekst jednolity Dz. U. z 2020 r. poz. 1327 ze zmianami) po pozytywnym zaopiniowaniu przez Komisję Działalności Społecznej i Komisję Gospodarki i Mienia Komunalnego

**Rada Gminy Pawłowice
uchwała**

§ 1. Przyjąć Lokalny program stypendialny wspierania edukacji uzdolnionej młodzieży - Warto się uczyć.

§ 2. Celem programu jest:

- 1) promocja rozwoju edukacyjnego szczególnie uzdolnionych absolwentów szkół podstawowych i uczniów szkół ponadpodstawowych i ponadgimnazjalnych,
- 2) doprowadzenie do wzrostu aspiracji edukacyjnych wśród młodzieży szkolnej, co będzie stanowiło pozytywny wzorzec dla środowiska rówieśników.

§ 3. 1. Program realizowany będzie w formie programu stypendialnego Warto się uczyć.

2. Stypendium jest przyznawane uczniowi lub absolwentowi szkoły mającej siedzibę na terenie gminy Pawłowice po spełnieniu warunków określonych w programie stypendialnym.

§ 4. Tracą moc: uchwała Nr XVI/168/2020 Rady Gminy Pawłowice z dnia 8 maja 2020 r. w sprawie przyjęcia Lokalnego programu wspierania edukacji uzdolnionej młodzieży z gminy Pawłowice dla Programu Stypendialnego Warto się uczyć, uchwała Nr XLII/412/2018 z dnia 16 października 2018 r. w sprawie przyjęcia Lokalnego programu wspierania edukacji uzdolnionej młodzieży z gminy Pawłowice dla Programu Stypendialnego Warto się uczyć dla absolwentów szkół podstawowych.

§ 5. Wykonanie uchwały powierza się Wójtowi Gminy.

§ 6. Uchwała wchodzi w życie z dniem podjęcia.

Uzasadnienie

Na podstawie art. 90 t ust. 1 pkt. 2) ustawy o systemie oświaty (tekst jednolity Dz. U. z 2020 r. poz. 1327) jednostki samorządu terytorialnego mogą tworzyć lokalne programy wspierania edukacji uzdolnionych dzieci i młodzieży. Rada Gminy Pawłowice ustanowiła Programy uchwałami: nr XVI/168/2020 Rady Gminy Pawłowice z dnia 8 maja 2020 r. w sprawie przyjęcia Lokalnego programu wspierania edukacji uzdolnionej młodzieży z gminy Pawłowice dla Programu Stypendialnego Warto się uczyć, oraz uchwałą Nr XLII/412/2018 z dnia 16 października 2018 r. w sprawie przyjęcia Lokalnego programu wspierania edukacji uzdolnionej młodzieży z gminy Pawłowice dla Programu Stypendialnego Warto się uczyć dla absolwentów szkół podstawowych. W ww. programach stypendialnych jest zapis niezgodny z art. 90 t ustawy o systemie oświaty (tekst jednolity Dz. U. z 2020 r. poz. 1327) określający iż, pomoc stypendialna dotyczy dzieci i młodzieży z terenu Gminy Pawłowice. Zgodnie z art. 90 t ust 4. stypendia są przyznawane dla dzieci i młodzieży pobierającej naukę na terenie danej jednostki samorządu terytorialnego bez względu na miejsce zamieszkania.

Projekt

z dnia

UCHWAŁA NR RADY GMINY PAWŁOWICE

z dnia 2020 r.

w sprawie szczegółowych warunków przyznawania stypendium Warto się uczyć

Na podstawie art. 18 ust 2 pkt 15 i art. 40 ust. 1 ustawy z dnia 8 marca 1990 roku o samorządzie gminnym (tekst jednolity Dz. U. z 2020 r. poz. 713) oraz art. 90t ust. 4 ustawy z dnia 7 września 1991 r. o systemie oświaty (tekst jednolity Dz. U. z 2020 r. poz. 1327) oraz Uchwały Nrz dniaRady Gminy Pawłowice w sprawie przyjęcia Lokalnego programu wspierania edukacji uzdolnionej młodzieży dla programu stypendialnego Warto się uczyć po pozytywnym zaopiniowaniu przez Komisję Działalności Społecznej i Komisję Gospodarki i Mienia Komunalnego

Rada Gminy Pawłowice uchwała

§ 1. 1. Stypendium Warto się uczyć dla uczniów szkół ponadpodstawowych i ponadgimnazjalnych lub absolwentów szkół podstawowych mających siedzibę na terenie gminy Pawłowice.

2. Stypendium może być przyznawane, po **łącznie** spełnieniu warunków:

- a) uzyskał w wyniku klasyfikacji końcowej lub rocznej średnią ocen co najmniej: 4,75 – absolwent szkoły podstawowej, 4,5 – uczeń szkoły ponadpodstawowej lub ponadgimnazjalnej. Średnia ocen jest obliczana zgodnie z § 3 ust.1,
- b) jest absolwentem szkoły podstawowej lub gimnazjum, który z wszystkich części egzaminu ósmoklasisty lub egzaminu gimnazjalnego w danym roku szkolnym uzyskał średnią procentową klasyfikującą go wśród 30 najlepszych absolwentów z terenu gminy Pawłowice. Listy 30 absolwentów którzy uzyskali najwyższą średnią procentową z egzaminu w danym roku szkolnym ustalają dyrektorzy szkół,
- c) absolwent szkoły podstawowej lub uczeń szkoły ponadpodstawowej otrzymał co najmniej 750 punktów, uczeń szkoły ponadgimnazjalnej otrzymał co najmniej 900 punktów Liczba punktów jest obliczana jako suma punktów uzyskanych na podstawie § 3 ust.1 i 2.

§ 2. 1. Decyzję o przyznaniu stypendium podejmuje Wójt Gminy Pawłowice.

2. Stypendium przyznaje się na wniosek ucznia. W przypadku braku pełnoletności ucznia wniosek składa rodzic lub opiekun prawny ucznia. Wniosek składa się do 30 września każdego roku w siedzibie Urzędu Gminy Pawłowice.

3. Stypendium przyznaje się na okres 10 miesięcy roku szkolnego.

4. Wysokość stypendium wynosi: 200 zł miesięcznie.

§ 3. Na podstawie złożonych wniosków przyznawane są punkty według poniższych zasad:

1. za średnią – średnią ocen ze wszystkich obowiązkowych zajęć edukacyjnych określonych dla danego typu szkoły w aktualnym rozporządzeniu w sprawie ramowych planów nauczania uzyskanych w klasyfikacji na koniec roku szkolnego mnożymy przez 100,

2. wyniki procentowe z wszystkich części egzaminu ósmoklasisty lub egzaminu gimnazjalnego dodaje się, a uzyskaną sumę przelicza się na punkty przy założeniu że 1 procent odpowiada 1 punktowi.

§ 4. Wnioski w sprawie Programu Stypendialnego Warto się uczyć, które złożone zostały od dnia 01.07. 2020 r. do 30.09.2020 r. na podstawie uchwały Nr XLII/413/2018 Rady Gminy Pawłowice z dnia 16 października 2018 r. r. w sprawie Programu Stypendialnego Warto się uczyć dla absolwentów szkół podstawowych oraz Uchwały Nr XVI/169/2020 z dnia 8 maja 2020 r. w sprawie Programu Stypendialnego Warto się uczyć zostaną rozpatrzone na podstawie niniejszej uchwały.

§ 5. Wykonanie Uchwały powierza się Wójtowi Gminy Pawłowice.

§ 6. Traci moc Uchwała Nr XLII/413/2018 Rady Gminy Pawłowice z dnia 16 października 2018 r. w sprawie Programu Stypendialnego Warto się uczyć dla absolwentów szkół podstawowych oraz Uchwała Nr XVI/169/2020 z dnia 8 maja 2020 r. w sprawie Programu Stypendialnego Warto się uczyć.

§ 7. Uchwała wchodzi w życie po upływie 14 dni od dnia ogłoszenia w Dzienniku Urzędowym Województwa Śląskiego.

Uzasadnienie

Program Stypendialny Warto się uczyć jest realizowany przez Gminę Pawłowice od roku 2013, natomiast Program Stypendialny Warto się uczyć dla absolwentów szkół podstawowych jest realizowany od roku 2019.

Ogółem z tego programu zostało wypłaconych 67 stypendiów dla absolwentów gimnazjów i 10 dla absolwentów szkół podstawowych.

Program realizowany jest na podstawie art. 90 t ust. 4 ustawy z dnia 7 września 1991 r. o systemie oświaty (tekst jednolity Dz. U. z 2020 r. poz. 1327).

W związku z pojawiającym się nowym orzecznictwem w zakresie stypendiów oraz wniesioną 30 lipca 2020 r. skargą Wojewody Śląskiego na uchwałę Rady Gminy Pawłowice dotyczącą stypendium Motywacja należy również uaktualnić zasady przyznawania stypendium Warto się uczyć.

Stypendium Warto się uczyć zostało określone uchwałami nr: Nr XLII/413/2018 Rady Gminy Pawłowice z dnia 16 października 2018 r. r. w sprawie Programu Stypendialnego Warto się uczyć dla absolwentów szkół podstawowych oraz Uchwałą Nr XVI/169/2020 z dnia 8 maja 2020 r. w sprawie Programu Stypendialnego Warto się uczyć. Proponuje się aby została podjęta jedna uchwała obejmująca swym zakresem poprzednie dwie uchwały.

W projekcie uchwały Programu Stypendialnego Warto się uczyć usunięto zapisy:

- dotyczące liczby stypendystów, która jest ustalana corocznie stosownie do posiadanych środków finansowych
- stałe zamieszkanie na terenie gminy Pawłowice,
- uczeń ubiegający się o stypendium nie korzysta z innego stypendium finansowanego z budżetu gminy Pawłowice,
- w danym roku szkolnym stypendium może otrzymać nie więcej niż 10 uczniów,
- wnioski niekompletne lub złożone po terminie nie będą rozpatrywane,
- dotyczący absolwenta, który ukończył szkołę podstawową lub gimnazjum poza terenem gminy Pawłowice.
- usunięto zapisy, które określały klompetencje organu wykonawczego.

W proponowanej uchwale zostanie dodany zapis:

- uczeń otrzymał co najmniej 900 punktów (absolwent gimnazjum) i 750 punktów (absolwent szkoły podstawowej),
- program stypendialny dotyczy uczniów szkół ponadpodstawowych i ponadgimnazjalnych lub absolwentów szkół podstawowych mających siedzibę na terenie gminy Pawłowice.

Projekt

z dnia

UCHWAŁA NR RADY GMINY PAWŁOWICE

z dnia 2020 r.

w sprawie szczegółowych warunków przyznawania stypendium Szansa

Na podstawie art. 18 ust. 2 pkt. 15 ustawy z dnia 8 marca 1990 roku o samorządzie gminnym (tj. Dz. U. z 2020 r. poz. 713 ze zmianami.) oraz art. 96 ust. 2 ustawy z dnia 20 lipca 2018 roku Prawo o szkolnictwie wyższym i nauce (tj. Dz. U. z 2020 poz. 85 ze zmianami) po pozytywnym zaopiniowaniu przez Komisję Działalności Społecznej i Komisję Gospodarki i Mienia Komunalnego

Rada Gminy Pawłowice uchwała:

§ 1. 1. Stypendium o charakterze motywacyjno-socjalnym dla studentów, którzy znajdują się w trudnej sytuacji materialnej.

2. Stypendysta może otrzymywać pomoc finansową maksymalnie przez 4 lata studiów, jeżeli będzie spełniał wymogi niniejszego regulaminu.

§ 2. 1. O przyznanie stypendium może ubiegać się student, który zamieszkuje na terenie gminy Pawłowice i znajduje się w trudnej sytuacji materialnej o której mowa w ust.2 oraz spełnia co najmniej jeden z poniższych warunków:

- 1) otrzymał świadectwo ukończenia szkoły z wyróżnieniem w roku kalendarzowym, w którym ubiega się o stypendium,
- 2) osiągnął średnią ocen co najmniej 4,20 z egzaminów w dwóch semestrach danego roku akademickiego z zastrzeżeniem pkt 3),
- 3) osiągnął średnią ocen co najmniej 4,00 w roku akademickim 2019/2020 z egzaminów w dwóch semestrach tego roku akademickiego.

2. Dochód netto na jednego członka rodziny zamieszkującego we wspólnym gospodarstwie domowym z osobą ubiegającą się o przyznanie stypendium nie może przekraczać 75% minimalnego wynagrodzenia, a w przypadku osoby samotnie gospodarującej 100% minimalnego wynagrodzenia.

§ 3. Decyzję o przyznaniu stypendium podejmuje Wójt Gminy Pawłowice.

§ 4. 1. Student ubiegający się o stypendium składa wniosek oraz niezbędne dokumenty w terminie do 10 listopada każdego roku w siedzibie Urzędu Gminy Pawłowice.

2. Warunkiem wypłaty stypendium jest spełnienie wymogów niniejszej uchwały oraz podpisanie umowy stypendialnej.

3. Wysokość stypendium maksymalnie wynosi 350 złotych miesięcznie i jest wypłacane przez 10 miesięcy.

§ 5. Wykonanie uchwały powierza się Wójtowi Gminy Pawłowice.

§ 6. Traci moc uchwała XXII/282/2012 Rady Gminy Pawłowice z dnia 27 listopada 2012 r. w sprawie Programu stypendialnego "Szansa".

§ 7. Uchwała wchodzi w życie po upływie 14 dni od dnia jej ogłoszenia w Dzienniku Urzędowym Województwa Śląskiego.

Uzasadnienie

Program stypendialny Szansa jest realizowany przez Gminę Pawłowice od 2004 r. (ogółem z tego programu zostało wypłaconych 201 stypendiów).

Program stypendialny Szansa jest realizowany na podstawie art. 96 ustawy Prawo o szkolnictwie wyższym i nauce (t.j. Dz. U. z 2020 poz. 85 ze zmianami) Zgodnie z delegacją ustawową organ stanowiący określa: rodzaj stypendiów, kryteria i sposób przyznawania stypendium, maksymalną wysokość stypendium oraz warunki wypłacania stypendium. W związku z pojawiającym się nowym orzecznictwem w zakresie stypendiów oraz wniesioną 30 lipca 2020 r. skargą Wojewody Śląskiego na uchwałę Rady Gminy Pawłowice dotyczącą stypendium Motywacja należy również uaktualnić zasady przyznawania stypendium Szansa.

W projekcie uchwały programu stypendialnego Szansa usunięto zapisy, które określały obowiązki należące do kompetencji organu wykonawczego oraz zapis, że uczeń ubiegający się o stypendium nie może korzystać z innego stypendium finansowanego z budżetu gminy Pawłowice,

W proponowanej uchwale dodano zapis:

- wysokość stypendium maksymalnie wynosi 350 zł. miesięcznie,
- zmieniono termin składania wniosków na 10 listopada każdego roku,
- określono warunki wypłaty stypendiów,
- podwyższono średnią ocen jaką powinien osiągnąć student aby ubiegać się o stypendium,
- dookreślono iż stypendium ma charakter motywacyjno - socjalny.

Projekt

z dnia

**UCHWAŁA NR
RADY GMINY PAWŁOWICE**

z dnia 20 października 2020 r.

w sprawie przyjęcia „Programu współpracy Gminy Pawłowice na rok 2021 z organizacjami pozarządowymi i innymi podmiotami w rozumieniu przepisów ustawy o działalności pożytku publicznego i o wolontariacie”

Na podstawie art. 18 ust. 2 pkt 15 ustawy z dnia 8 marca 1990 r. o samorządzie gminnym (tekst jednolity Dz.U. z 2020 r. poz. 713 z późn. zmianami) w związku z art. 5a ust. 1 ustawy o działalności pożytku publicznego i o wolontariacie z dnia 24 kwietnia 2003 r. (tekst jednolity Dz.U. z 2020 r. poz. 1057) po uzyskaniu pozytywnej opinii Gminnej Rady Działalności Pożytku Publicznego, Komisji Działalności Społecznej i przeprowadzeniu konsultacji społecznych.

**Rada Gminy Pawłowice
uchwała**

- § 1.** Przyjąć do realizacji „Program współpracy Gminy Pawłowice na rok 2021 z organizacjami pozarządowymi i innymi podmiotami w rozumieniu przepisów ustawy o działalności pożytku publicznego i o wolontariacie”.
- § 2.** Program stanowi załącznik do niniejszej uchwały.
- § 3.** Wykonanie uchwały powierza się Wójtowi Gminy Pawłowice.
- § 4.** Uchwała wchodzi w życie z dniem 01 stycznia 2021 roku.

**Program współpracy Gminy Pawłowice na rok 2021
z organizacjami pozarządowymi i innymi podmiotami w rozumieniu przepisów
ustawy o działalności pożytku publicznego i o wolontariacie**

**Rozdział 1.
Postanowienia ogólne**

§ 1. Podstawą uchwalenia rocznego programu współpracy Gminy Pawłowice z organizacjami pozarządowymi oraz innymi podmiotami prowadzącymi działalność pożytku publicznego jest art. 5a ust. 1 ustawy z dnia 24 kwietnia 2003 r. o działalności pożytku publicznego i o wolontariacie.

§ 2. 1. Ilekroć w Programie jest mowa o:

- 1) „Ustawie” – rozumie się przez to ustawę z dnia 24 kwietnia 2003 r. o działalności pożytku publicznego i o wolontariacie (tekst jednolity Dz. U. z 2020 r. poz. 1057),
- 2) „Gminie” – rozumie się Gminę Pawłowice,
- 3) „Podmiotach programu” – rozumie się przez to organizacje pozarządowe i inne podmioty prowadzące działalność pożytku publicznego, o których mowa w art. 3 ust. 2 i 3 Ustawy.

**Rozdział 2.
Cel główny i cele szczegółowe programu**

§ 3. 1. Głównym celem Programu jest kształtowanie ładu społecznego w środowisku lokalnym, poprzez budowanie partnerstwa pomiędzy administracją publiczną a organizacjami pozarządowymi i podmiotami, o których mowa w art. 3 ust. 2 i 3 ustawy.

2. Cele szczegółowe programu:

- zwiększenie aktywności społecznej mieszkańców,
- poprawa jakości życia i pełniejsze zaspokojenie potrzeb mieszkańców gminy poprzez zwiększenie aktywności organizacji,
- integracja organizacji realizujących zadania publiczne,
- otwarcie na innowacyjność i konkurencyjność w wykonywaniu zadań publicznych,
- umacnianie w świadomości lokalnej poczucia odpowiedzialności za otoczenie, wspólnotę lokalną oraz tradycję,

**Rozdział 3.
Zasady współpracy**

§ 4. Współpraca Gminy z podmiotami programu odbywa się w oparciu o zasady:

Zasada pomocniczości oznacza, że Gmina może powierzać lub wspierać realizowanie zadań publicznych Podmiotom programu, które zapewnią ich wykonanie.

Suwerenności stron oznacza, że stosunki pomiędzy Gminą a Podmiotami programu będą kształtowane z poszanowaniem wzajemnej autonomii.

Zasada partnerstwa realizowana jest w zakresie uczestnictwa Podmiotów programu w rozeznawaniu i definiowaniu problemów mieszkańców Gminy, sugerowania zakresu współpracy.

Zasada efektywności polega na wspólnym dążeniu Gminy i Podmiotów programu do osiągnięcia najlepszych efektów w realizacji zadań publicznych.

Zasada uczciwej konkurencji i jawności urzeczywistniana jest przez udostępnienie Podmiotom programu informacji o celach, kosztach i efektach współpracy, a także środkach finansowych zaplanowanych w budżecie Gminy na współpracę z Podmiotami programu oraz kryteriach i sposobie oceny projektów. Zasada jawności

obliguje podmioty programu do udostępnienia Gminie danych dotyczących struktury organizacyjnej, sposobu funkcjonowania, prowadzenia przez nie działalności statutowej oraz sytuacji finansowej.

Rozdział 4. Zakres przedmiotowy, priorytetowe zadania publiczne

§ 5. 1. Przedmiotem współpracy Gminy z Podmiotami programu jest realizacja zadań publicznych, o których mowa w art. 4 ust 1 Ustawy odpowiadającym zadaniom własnym Gminy to są:

- zadania w zakresie podtrzymywania i upowszechniania tradycji narodowej, pielęgnowania polskości oraz rozwoju świadomości narodowej, obywatelskiej i kulturowej,
- zadania w zakresie działalności wspomagającej rozwój wspólnot i społeczności lokalnych,
- zadania w zakresie kultury, sztuki, ochrony dóbr kultury i dziedzictwa narodowego,
- zadania w zakresie wspierania i upowszechniania kultury fizycznej,
- zadania w zakresie turystyki i krajoznawstwa,
- zadania w zakresie ekologii i ochrony zwierząt oraz ochrony dziedzictwa przyrodniczego,
- zadania w zakresie przeciwdziałania uzależnieniom i patologiom społecznym.

2. Wykaz planowanych działań na rok 2021, w wybranych sferach zadań publicznych, opracowany został we współpracy z Podmiotami programu i po przeprowadzeniu konsultacji z Podmiotami programu oraz na podstawie wcześniejszych doświadczeń współpracy.

Rozdział 5. Formy współpracy o których mowa w art. 5 ust. 2

§ 6. Gmina realizuje zadania publiczne we współpracy z Podmiotami programu w formach:

1. Finansowych poprzez:

- a) zlecenie Podmiotom programu realizacji zadań publicznych na zasadach określonych w ustawie,
- b) oddanie w najem lokali użytkowych organizacjom na cel prowadzonej działalności,
- c) wynajęcie na preferencyjnych warunkach nieruchomości na potrzeby realizacji zadań na rzecz mieszkańców gminy Pawłowice,
- d) realizację przedsięwzięć z udziałem mieszkańców za pośrednictwem Podmiotów w ramach inicjatywy lokalnej.

2. Pozafinansowych poprzez:

- a) promowanie działalności Podmiotów programu,
- b) wzajemne informowanie się o planowanych kierunkach działalności współdziałania w celu zharmonizowania tych działań,
- c) konsultowanie projektów aktów prawa miejscowego w dziedzinach dotyczących działalności statutowej Podmiotów programu,
- d) współdziałanie w pozyskiwaniu środków finansowych z innych źródeł,
- e) pomoc w nawiązywaniu kontaktów w kraju i za granicą,
- f) użyczenie lokali, budynków komunalnych,
- g) organizację szkoleń,
- h) korzystanie z oprogramowania wspomagającego wypełnianie ofert i sprawozdań,
- i) współpracę z Gminną Radą Działalności Pożytku Publicznego,
- k) wspieranie organizacji posiadających status pożytku publicznego w realizacji kampanii informacyjno-promocyjnej służącej pozyskiwaniu środków w ramach 1 %,
- l) udział przedstawicieli organizacji pozarządowych w opiniowaniu ofert złożonych w ramach otwartych konkursów ofert.

Rozdział 6. Okres realizacji programu

§ 7. Roczny program współpracy obejmuje okres od 01.01.2021 do 31.12.2021 r.

Rozdział 7. Sposób realizacji programu

§ 8. 1. Wspieranie lub powierzenie wykonania zadań publicznych wraz z udzieleniem dotacji na dofinansowanie lub finansowanie ich realizacji.

2. Konsultowanie z Podmiotami programu projektów aktów normatywnych w dziedzinach dotyczących działalności statutowej organizacji.

3. Organizowanie i współorganizowanie spotkań, szkoleń, których uczestnikami są przedstawiciele Podmiotów programu.

Rozdział 8. Wysokość środków planowanych na realizację programu

§ 9. Na realizację programu planuje się przeznaczyć kwotę w wysokości 760.000,00 zł. Ostateczną kwotę określi uchwała budżetowa.

Rozdział 9. Sposób oceny realizacji programu

§ 10. 1. Oceny realizacji programu dokonuje Wójt w odniesieniu do założeń Programu oraz danych z lat ubiegłych w oparciu o niżej wymienione dane:

- liczba ogłoszonych konkursów ofert,
- liczba złożonych ofert w otwartych konkursach,
- liczby Podmiotów programu podejmujących zadania publiczne na rzecz mieszkańców Gminy,
- liczba zawartych umów na realizację zadań publicznych,
- liczba małych grantów,
- liczby osób uczestniczących w zadaniu publicznym,
- wysokości środków finansowych zaangażowanych poprzez Podmioty programu w realizację zadań publicznych,
- wysokości środków finansowych przeznaczonych z budżetu Gminy na realizację tych zadań.

2. Wyniki oceny zostaną zamieszczone w Sprawozdaniu z realizacji programu współpracy za rok 2021.

Rozdział 10. Informacja o sposobie tworzenia programu oraz o przebiegu konsultacji

§ 11. 1. Roczny program współpracy został opracowany w oparciu o program współpracy na 2020 rok z uwzględnieniem doświadczeń wynikających z jego realizacji.

2. Prace nad przygotowaniem i konsultowaniem programu przebiegały następująco:

a. 25.09.2020 - 30.09.2020 roku - przedstawiono projekt Programu Kierownikom poszczególnych Referatów Urzędu Gminy oraz Kierownikom Jednostek Organizacyjnych Gminy, celem wniesienia uwag do Programu,

b 07.10.2020 roku - przedstawiono projekt Programu Gminnej Radzie Działalności Pożytku Publicznego celem zaopiniowania,

c. 2020 roku - skierowano projekt Programu pod obrady Rady Gminy Pawłowice:

d. 2020 r. zaopiniowanie projektu przez Komisje Rady Gminy,

e. od 2020 r do2020 r.- przeprowadzono konsultacje społeczne na stronie internetowej Gminy Pawłowice

f. 2020 r. uchwalono program przez Radę Gminy Pawłowice.

Rozdział 11.

Tryb powoływania i zasady działania komisji konkursowej do opiniowania ofert w otwartych konkursach ofert

§ 12. 1. Komisja konkursowa otwartego konkursu ofert na zadania publiczne zwana dalej „Komisją” powoływana jest przez Wójta w trybie zarządzenia.

2. Pracami Komisji kieruje przewodniczący Komisji.

3. Komisja pracuje w składzie co najmniej 3 osobowym.

4. Członkowie komisji wykonują powierzone im czynności, kierując się wyłącznie przepisami prawa, posiadaną wiedzą i doświadczeniem. Decyzje podejmowane są zwykłą większością głosów.

5. Komisja może zaproponować przyznanie dotacji na realizację zadania publicznego w kwocie niższej od określonej w ofercie.

Rozdział 12.

Postanowienia końcowe

§ 13. W sprawach nie uregulowanych w niniejszym programie zastosowanie mają przepisy ustawy o działalności pożytku publicznego i o wolontariacie, Kodeksu cywilnego, ustawy o finansach publicznych.

UZASADNIENIE

Wprowadzenie projektu uchwały związane jest z realizacją ustawy z dnia 24 kwietnia 2003 r. o działalności pożytku publicznego i o wolontariacie (tekst jednolity Dz.U. z 2020 r. poz. 1057) nakładającej na organ stanowiący jednostki samorządu terytorialnego obowiązek uchwalenia rocznego programu współpracy z organizacjami pozarządowymi oraz podmiotami wymienionymi w art. 3 ust. 3. (art. 5a ust. 1 ustawy).

Program współpracy Gminy Pawłowice na rok 2021 z organizacjami pozarządowymi i innymi podmiotami w rozumieniu przepisów ustawy o działalności pożytku publicznego i o wolontariacie podlegał konsultacjom społecznym zgodnie z Zarządzeniem Wójta Gminy Pawłowice nr OR.0050.0100.2020 z dnia 8 października 2020 roku. Konsultacje zostaną przeprowadzone w formie elektronicznej w okresie od 14 października 2020 roku do 18 października 2020 roku.

Program ma na celu lepsze wykonywanie zadań Gminy Pawłowice poprzez możliwie pełne wykorzystanie potencjału organizacji pozarządowych, zwiększenie skuteczności i efektywności działań związanych z realizacją zadań publicznych. W programie zawarte są cele, zasady oraz formy współpracy Gminy Pawłowice z organizacjami pozarządowymi. Jednocześnie wskazuje zakres przedmiotowy współpracy, priorytetowe zadania publiczne oraz zakładaną wysokość środków przeznaczonych na jego realizację.

Projekt

z dnia

**UCHWAŁA NR
RADY GMINY PAWŁOWICE**

z dnia 20 października 2020 r.

w sprawie zmiany składu Komisji Skarg, Wniosków i Petycji

Na podstawie art. 18b, art. 21 ust. 1 ustawy z dnia 8 marca 1990 r. o samorządzie gminnym (tekst jednolity Dz. U. z 2020 r. poz. 713 ze zmianami) § 10 ust. 2 pkt. 2, § 28 Statutu Gminy Pawłowice przyjętego Uchwałą Rady Gminy Pawłowice nr XLII/405/2018 z dnia 16 października 2018 r. w sprawie Statutu Gminy Pawłowice (Dz. U. Woj, Śląskiego poz. 6616 z dnia 24 października 2018 r.), po pozytywnym zaopiniowaniu przez Komisję Gospodarki i Mienia Komunalnego oraz Komisję Działalności Społecznej

**Rada Gminy Pawłowice
uchwala**

§ 1. Zmienić w Uchwale nr II/5/2018 Rady Gminy Pawłowice z dnia 27 listopada 2018 r. w sprawie powołania składu Komisji Skarg, Wniosków i Petycji Rady Gminy Pawłowice treść § 1, który otrzymuje brzmienie:

1. Harazin Janusz - członek Komisji
2. Opacki Henryk - członek Komisji
3. Pietrek Bogusława - członek Komisji
4. Szaweł Andrzej - Zastępca Przewodniczącego Komisji
5. Żuchowski Tomasz - Przewodniczący Komisji

§ 2. Uchwała wchodzi w życie z dniem podjęcia.

UZASADNIENIE

Zmiany w składzie Komisji zostały wprowadzone na skutek wniosku grupy radnych, złożonego do Rady Gminy Pawłowice w dniu 19 maja 2020 r.

Projekt

z dnia

**UCHWAŁA NR
RADY GMINY PAWŁOWICE**

z dnia 20 października 2020 r.

w sprawie zmiany w składzie Komisji Gospodarki i Mienia Komunalnego Rady Gminy Pawłowice

Na podstawie art. 21 ustawy z dnia 8 marca 1990 r. o samorządzie gminnym (tekst jednolity Dz. U. z 2020 r. poz. 713 ze zmianami) oraz § 10 ust. 1 pkt. 1 § 28 Statutu Gminy Pawłowice przyjętego uchwałą Rady Gminy Pawłowice nr XLII/405/2018 z dnia 16 października 2018 r. w sprawie Statutu Gminy Pawłowice (Dz.U. Woj. Śląskiego poz. 6616 z dnia 24 października 2018 r.) , po pozytywnym zaopiniowaniu przez Komisję Gospodarki i Mienia Komunalnego oraz Komisję Działalności Społecznej

**Rada Gminy Pawłowice
uchwała**

§ 1. Zmienić w Uchwale Nr II/6/2018 Rady Gminy Pawłowice z dnia 27 listopada 2018 r. w sprawie powołania składu Komisji Gospodarki i Mienia Komunalnego Rady Gminy Pawłowice treść § 1, który otrzymuje brzmienie:

1. Cyruulik Grzegorz - członek Komisji
2. Czakon Dariusz - członek Komisji
3. Fojcik Piotr - członek Komisji
4. Opacki Henryk - Zastępca Przewodniczącego Komisji
5. Pietrek Bogusława - członek Komisji
6. Szaweł Andrzej - członek Komisji
7. Szymaniec - Mlicka Karolina - Przewodnicząca Komisji
8. Wawrzyczek Kamil - członek Komisji
9. Woryna Krzysztof - członek Komisji

§ 2. Uchwała wchodzi w życie z dniem podjęcia.

UZASADNIENIE

Zmiany w składzie Komisji zostały wprowadzone na skutek wniosku grupy radnych, złożonego do Rady Gminy Pawłowice 19 maja 2020 r.

Projekt

z dnia

**UCHWAŁA NR
RADY GMINY PAWŁOWICE**

z dnia 20 października 2020 r.

w sprawie zmiany w składzie Komisji Działalności Społecznej Rady Gminy Pawłowice

Na podstawie art. 21 ust. 1 ustawy z dnia 8 marca 1990 r. o samorządzie gminnym (tekst jednolity Dz. U. z 2020 r. poz. 713 ze zmianami) § 10 ust. 1 pkt. 2, § 28 Statutu Gminy Pawłowice przyjętego Uchwałą Rady Gminy Pawłowice nr XLII/405/2018 z dnia 16 października 2018 r. w sprawie Statutu Gminy Pawłowice (Dz. U. Woj, Śląskiego poz. 6616 z dnia 24 października 2018 r.), po pozytywnym zaopiniowaniu przez Komisję Gospodarki i Mienia Komunalnego oraz Komisję Działalności Społecznej

**Rada Gminy Pawłowice
uchwała**

§ 1. Zmienić w uchwale nr II/7/2018 Rady Gminy Pawłowice z dnia 27 listopada 2018 r. w sprawie powołania składu Komisji Działalności Społecznej Rady Gminy Pawłowice treść § 1, który otrzymuje brzmienie:

1. Dusza Zbigniew - Przewodniczący Komisji
2. Herman Damian - członek Komisji
3. Grabowska Irena - członek Komisji
4. Harazin Janusz - Zastępca Przewodniczącego Komisji
5. Matera Helena - członek Komisji
6. Żuchowski Tomasz - członek Komisji.

§ 2. Uchwała wchodzi w życie z dniem podjęcia.

UZASADNIENIE

Zmiany w składzie Komisji zostały wprowadzone na skutek wniosku grupy radnych, złożonego do Rady Gminy Pawłowice 19 maja 2019 r.