

Zawiadomienie

Zawiadamia się mieszkańców, że XV sesja Rady Gminy Pawłowice odbędzie się w dniu 03 marca 2020 r. o godz. 15.00 w Urzędzie Gminy Pawłowice – sala narad 2.2.

Przewodniczący Rady
Andrzej Szaweł

Porządek obrad

1. Otwarcie i stwierdzenie prawomocności.
2. Przedstawienie porządku obrad.
3. Przyjęcie protokołu z XIV sesji Rady Gminy Pawłowice z dnia 04 lutego 2020 r.
4. Przedstawienie wykazu pism, jakie wpłynęły do Rady Gminy w okresie międzysesyjnym.
5. Informacja o działalności Urzędu Gminy i jednostek organizacyjnych w okresie międzysesyjnym.
6. Informacja o pracach komisji Rady Gminy w okresie międzysesyjnym.
7. Podjęcie uchwały w sprawie zmian w Wieloletniej Prognozie Finansowej Gminy Pawłowice na lata 2020 – 2024.
8. Podjęcie uchwały w sprawie zmiany uchwały Nr XIII/116/2019 Rady Gminy Pawłowice w sprawie uchwalenia budżetu gminy Pawłowice na rok 2020.
9. Podjęcie uchwały w sprawie zmian w Strategii Rozwiązywania Problemów Społecznych w gminie Pawłowice na lata 2014 – 2020.
10. Podjęcie uchwały w sprawie przekazania środków finansowych dla Policji na ponadnormatywny czas pracy.
11. Podjęcie uchwały w sprawie przejścia od Skarbu Państwa-GDDKiA wykonania zadania w zakresie budowy sygnalizacji świetlnej na skrzyżowaniu DK81 z ul. Zjednoczenia i ul. Wyzwolenia w Pawłowicach.
12. Podjęcie uchwały w sprawie udzielenia pomocy finansowej Powiatowi Pszczyńskiemu na realizację zadania inwestycyjnego na terenie Gminy Pawłowice w roku 2020 (budowa chodnika przy ul. Ligonie w Krzyżowicach).
13. Podjęcie uchwały w sprawie udzielenia dotacji celowej na prace konserwatorskie, restauratorskie lub roboty budowlane przy zabytkach wpisanych do rejestru zabytków położonych w Gminie Pawłowice.
14. Podjęcie uchwały w sprawie wzoru deklaracji o wysokości opłaty za gospodarowanie odpadami komunalnymi składanej przez właścicieli nieruchomości zamieszkałych na terenie Gminy Pawłowice.
15. Projekt uchwały w sprawie podziału obszaru gminy Pawłowice na sektory celem zorganizowania odbioru odpadów komunalnych.
16. Podjęcie uchwały w sprawie wyrażenia zgody na obciążenie nieruchomości położonych w Krzyżowicach służebnością przesyłu na czas nieoznaczony na rzecz Tauron Dystrybucja S.A.
17. Projekt uchwały w sprawie uchwalenia miejscowego planu zagospodarowania przestrzennego dla terenu części strefy produkcyjnej w sołectwie Pawłowice w gminie Pawłowice.
18. Informacje Wójta i Przewodniczącego Rady.
19. Zakończenie sesji.

Projekt

z dnia

**UCHWAŁA NR
RADY GMINY PAWŁOWICE**

z dnia 3 marca 2020 r.

**w sprawie zmian w Wieloletniej Prognozie Finansowej Gminy Pawłowice
na lata 2020-2024**

Na podstawie art. 18 ust.2 pkt 15 ustawy z dnia 8 marca 1990 r. o samorządzie gminnym (tekst jednolity Dz. U. z 2019 r. poz. 506 ze zmianami) oraz art. 226, art. 227, art. 228, art. 229, art. 230 ust.6 art. 232 oraz art. 242 - 243 ustawy z dnia 27 sierpnia 2009 r. o finansach publicznych (tekst jednolity Dz. U. z 2019 r. poz. 869 ze zmianami) po uzyskaniu pozytywnej opinii Komisji Gospodarki i Mienia Komunalnego oraz Komisji Działalności Społecznej

**Rada Gminy Pawłowice
uchwała:**

§ 1. W uchwale Nr XIII/115/2019 Rady Gminy Pawłowice z dnia 17 grudnia 2019 r. w sprawie Wieloletniej Prognozy Finansowej Gminy Pawłowice wprowadza się następujące zmiany:

- 1) załącznik nr 1 „Wieloletnia Prognoza Finansowa Gminy Pawłowice na lata 2020-2024 wraz z prognozą długu” otrzymuje brzmienie określone w załączniku nr 1 do niniejszej uchwały;
- 2) załącznik nr 2 „Wykaz przedsięwzięć wieloletnich realizowanych w latach 2020-2023” otrzymuje brzmienie określone w załączniku nr 2 do niniejszej uchwały;
- 3) „objaśnienia zmian wartości przyjętych w wieloletniej prognozie finansowej” zawiera załącznik nr 3 do niniejszej uchwały.

§ 2. Wykonanie uchwały powierza się Wójtowi Gminy Pawłowice.

§ 3. Uchwała wchodzi w życie z dniem podjęcia.

Wieloletnia prognoza finansowa jednostki samorządu terytorialnego ¹⁾

załącznik nr 1 do uchwały nr Rady Gminy Pawłowice z dnia 3.03.2020 r

Wyszczególnienie	Dochody ogółem ^x	Dochody bieżące ^x	z tego:						Dochody majątkowe ^x	w tym:	
			z tego:							ze sprzedaży majątku	z tytułu dotacji oraz środków przeznaczonych na inwestycje
			dochody z tytułu udziału we wpływach z podatku dochodowego od osób fizycznych	dochody z tytułu udziału we wpływach z podatku dochodowego od osób prawnych	z subwencji ogólnej	z tytułu dotacji i środków przeznaczonych na cele bieżące ^{x 3)}	pozostałe dochody bieżące ⁴⁾	w tym:			
1.1.1	1.1.2	1.1.3	1.1.4	1.1.5	1.1.5.1	z podatku od nieruchomości	1.2.1	1.2.2			
Lp	1	1.1	1.1.1	1.1.2	1.1.3	1.1.4	1.1.5	1.1.5.1	1.2	1.2.1	1.2.2
2020	120 388 733,12	115 778 165,52	22 306 408,00	2 500 000,00	25 679 787,00	29 273 370,52	36 018 600,00	24 000 000,00	4 610 567,60	50 000,00	4 540 567,60
2021	120 988 622,44	116 500 000,00	22 306 408,00	2 500 000,00	25 679 787,00	29 272 804,00	36 741 001,00	24 000 000,00	4 488 622,44	0,00	4 438 622,44
2022	117 350 000,00	117 350 000,00	22 306 408,00	2 500 000,00	25 679 787,00	29 272 804,00	37 591 001,00	24 000 000,00	0,00	0,00	0,00
2023	118 000 000,00	118 000 000,00	22 306 408,00	2 500 000,00	25 679 787,00	29 272 804,00	38 241 001,00	24 000 000,00	0,00	0,00	0,00
2024	118 750 000,00	118 750 000,00	22 306 000,00	2 500 000,00	25 679 787,00	29 272 804,00	38 991 409,00	24 000 000,00	0,00	0,00	0,00

¹⁾ Wzór może być stosowany także w układzie pionowym, w którym poszczególne pozycje są przedstawione w kolumnach, a lata w wierszach.

²⁾ Zgodnie z art. 227 ustawy z dnia 27 sierpnia 2009 r. o finansach publicznych (Dz. U. z 2019 r. poz. 869, 1622 i 1649), zwanej dalej „ustawą”, wieloletnia prognoza finansowa obejmuje okres roku budżetowego oraz co najmniej trzech kolejnych lat. W sytuacji dłuższego okresu prognozowania finansowego wzór stosuje się dla lat wykraczających poza minimalny (4-letni) okres prognozy, wynikający z art. 227 ustawy.

³⁾ W pozycji wykazuje się dochody o charakterze celowym, które jednostka otrzymuje od podmiotów zewnętrznych. W szczególności pozycja obejmuje dotacje celowe z budżetu państwa na zadania bieżące oraz dotacje i środki na finansowanie wydatków bieżących na realizację zadań finansowanych z udziałem środków, o których mowa w art. 5 ust. 1 pkt 2 i 3 ustawy. W pozycji nie wykazuje się natomiast dochodów związanych ze szczególnymi zasadami wykonywania budżetu jednostki wynikającymi z odrębnych ustaw, o których mowa w art. 237 ust. 1 ustawy.

⁴⁾ W pozycji wykazuje się pozostałe dochody bieżące w szczególności kwoty podatków i opłat lokalnych.

Wyszczególnienie	Wydatki ogółem ^x	z tego:									
		Wydatki bieżące ^x	w tym:						Wydatki majątkowe ^x	w tym:	
			na wynagrodzenia i składki od nich naliczane	z tytułu poręczeń i gwarancji ^x	w tym:	wydatki na obsługę długu ^x	w tym:			Inwestycje i zakupy inwestycyjne, o których mowa w art. 236 ust. 4 pkt 1 ustawy	w tym:
					gwarancje i poręczenia podlegające wyłączeniu z limitu spłaty zobowiązań, o którym mowa w art. 243 ustawy ^x		odsetki i dyskonto podlegające wyłączeniu z limitu spłaty zobowiązań, o którym mowa w art. 243 ustawy, w terminie nie dłuższym niż 90 dni po zakończeniu programu, projektu lub zadania i otrzymaniu refundacji z tych środków (bez odsetek i dyskonta od zobowiązań na wkład krajowy) ^x	odsetki i dyskonto podlegające wyłączeniu z limitu spłaty zobowiązań, o którym mowa w art. 243 ustawy, z tytułu zobowiązań zaciągniętych na wkład krajowy ^x			wydatki o charakterze dotacyjnym na inwestycje i zakupy inwestycyjne
Lp	2	2.1	2.1.1	2.1.2	2.1.2.1	2.1.3	2.1.3.1	2.1.3.2	2.2	2.2.1	2.2.1.1
2020	127 756 353,14	101 996 214,19	39 714 238,00	0,00	0,00	160 000,00	0,00	0,00	25 760 138,95	25 760 138,95	8 342 068,66
2021	119 083 592,52	100 600 000,00	39 800 000,00	0,00	0,00	170 000,00	0,00	0,00	18 483 592,52	18 483 592,52	5 080 000,00
2022	116 352 500,00	100 600 000,00	40 000 000,00	0,00	0,00	100 000,00	0,00	0,00	15 752 500,00	15 752 500,00	80 000,00
2023	117 001 500,00	101 000 000,00	40 400 000,00	0,00	0,00	60 000,00	0,00	0,00	16 001 500,00	16 001 500,00	0,00
2024	118 347 500,00	102 000 000,00	41 000 000,00	0,00	0,00	20 000,00	0,00	0,00	16 347 500,00	16 347 500,00	0,00

Wyszczególnienie	Wynik budżetu ^X	w tym:	Przychody budżetu ^X	z tego:						
		Kwota prognozowanej nadwyżki budżetu przeznaczana na spłatę kredytów, pożyczek i wykup papierów wartościowych ⁵⁾		Kredyty, pożyczki, emisja papierów wartościowych ^X	Nadwyżka budżetowa z lat ubiegłych ^{X 6)}	Wolne środki, o których mowa w art. 217 ust. 2 pkt 6 ustawy ^X	w tym:		w tym:	
				na pokrycie deficytu budżetu ^X			na pokrycie deficytu budżetu ^X	na pokrycie deficytu budżetu ^X	na pokrycie deficytu budżetu ^X	
Lp	3	3.1	4	4.1	4.1.1	4.2	4.2.1	4.3	4.3.1	
2020	-7 367 620,02	0,00	8 953 810,02	1 610 000,00	1 610 000,00	4 550 212,19	2 964 022,19	2 793 597,83	2 793 597,83	
2021	1 905 029,92	1 905 029,92	0,00	0,00	0,00	0,00	0,00	0,00	0,00	
2022	997 500,00	997 500,00	0,00	0,00	0,00	0,00	0,00	0,00	0,00	
2023	998 500,00	998 500,00	0,00	0,00	0,00	0,00	0,00	0,00	0,00	
2024	402 500,00	402 500,00	0,00	0,00	0,00	0,00	0,00	0,00	0,00	

⁵⁾ Inne przeznaczenie nadwyżki budżetowej wymaga określenia w objaśnieniach do wieloletniej prognozy finansowej.

⁶⁾ W pozycji należy ująć środki pieniężne znajdujące się na rachunku budżetu pochodzące z nadwyżek poprzednich budżetów łącznie z niewykorzystanymi środkami, o których mowa w art. 217 ust. 2 pkt 8 ustawy.

Wyszczególnienie	z tego:				Rozchody budżetu x	z tego:			
	Spłaty udzielonych pożyczek w latach ubiegłych ^x	w tym:	Inne przychody niezwiązane z zaciągnięciem długu ^{x 7)}	w tym:		Spłaty rat kapitałowych kredytów i pożyczek oraz wykup papierów wartościowych ^x	w tym:		
		na pokrycie deficytu budżetu ^x		na pokrycie deficytu budżetu ^x			łączna kwota przypadających na dany rok kwot ustawowych wyłączeń z limitu spłaty zobowiązań ^x	w tym:	
								kwota przypadających na dany rok kwot wyłączeń określonych w art. 243 ust. 3 ustawy ^x	kwota przypadających na dany rok kwot wyłączeń określonych w art. 243 ust. 3a ustawy ^x
Lp	4.4	4.4.1	4.5	4.5.1	5	5.1	5.1.1	5.1.1.1	5.1.1.2
2020	0,00	0,00	0,00	0,00	1 586 190,00	1 586 190,00	0,00	0,00	0,00
2021	0,00	0,00	0,00	0,00	1 905 029,92	1 905 029,92	0,00	0,00	0,00
2022	0,00	0,00	0,00	0,00	997 500,00	997 500,00	0,00	0,00	0,00
2023	0,00	0,00	0,00	0,00	998 500,00	998 500,00	0,00	0,00	0,00
2024	0,00	0,00	0,00	0,00	402 500,00	402 500,00	0,00	0,00	0,00

⁷⁾ W pozycji należy ująć w szczególności przychody pochodzące z prywatyzacji majątku jednostki samorządu terytorialnego.

Wyszczególnienie	Rozchody budżetu, z tego:					Kwota długu ^x	w tym:		Relacja zrównoważenia wydatków bieżących, o której mowa w art. 242 ustawy	
	łącznie kwota przypadających na dany rok kwot ustawowych wyłączeń z limitu spłaty zobowiązań, w tym:						kwota długu, którego planowana spłata dokona się z wydatków ^x	Różnica między dochodami bieżącymi a wydatkami bieżącymi	Różnica między dochodami bieżącymi, skorygowanymi o środki ⁸⁾ a wydatkami bieżącymi	
	kwota wyłączeń z tytułu wcześniejszej spłaty zobowiązań, określonych w art. 243 ust. 3b ustawy	z tego:			Inne rozchody niezwiązane ze spłatą długu					
środkami nowego zobowiązania		wolnymi środkami, o których mowa w art. 217 ust. 2 pkt 6 ustawy	innymi środkami							
Lp	5.1.1.3	5.1.1.3.1	5.1.1.3.2	5.1.1.3.3	5.2	6	6.1	7.1	7.2	
2020	0,00	0,00	0,00	0,00	0,00	4 303 529,92	0,00	13 781 951,33	21 125 761,35	
2021	x	x	x	x	0,00	2 398 500,00	0,00	15 900 000,00	15 900 000,00	
2022	x	x	x	x	0,00	1 401 000,00	0,00	16 750 000,00	16 750 000,00	
2023	x	x	x	x	0,00	402 500,00	0,00	17 000 000,00	17 000 000,00	
2024	x	x	x	x	0,00	0,00	0,00	16 750 000,00	16 750 000,00	

⁸⁾ Skorygowanie o środki dotyczy określonego w art. 242 ustawy powiększenia w szczególności o przychody określone w art. 217 ust. 2 pkt 5 ustawy.

Wyszczególnienie	Wskaźnik spłaty zobowiązań						
	Relacja określona po lewej stronie nierówności we wzorze, o którym mowa w art. 243 ust. 1 ustawy (po uwzględnieniu zobowiązań związku współtworzonego przez jednostkę samorządu terytorialnego oraz po uwzględnieniu ustawowych wyłączeń przypadających na dany rok) ^x	Relacja określona po prawej stronie nierówności we wzorze, o którym mowa w art. 243 ust. 1 ustawy, ustalona dla danego roku (wskaźnik jednoroczny) ^x		Dopuszczalny limit spłaty zobowiązań określony po prawej stronie nierówności we wzorze, o którym mowa w art. 243 ustawy, po uwzględnieniu ustawowych wyłączeń, obliczony w oparciu o plan 3. kwartału roku poprzedzającego pierwszy rok prognozy (wskaźnik ustalony w oparciu o średnią arytmetyczną z poprzednich lat) ^x	Dopuszczalny limit spłaty zobowiązań określony po prawej stronie nierówności we wzorze, o którym mowa w art. 243 ustawy, po uwzględnieniu ustawowych wyłączeń, obliczony w oparciu o wykonanie roku poprzedzającego pierwszy rok prognozy (wskaźnik ustalony w oparciu o średnią arytmetyczną z poprzednich lat) ^x	Informacja o spełnieniu wskaźnika spłaty zobowiązań określonego w art. 243 ustawy, po uwzględnieniu zobowiązań związku współtworzonego przez jednostkę samorządu terytorialnego oraz po uwzględnieniu ustawowych wyłączeń, obliczonego w oparciu o plan 3 kwartałów roku poprzedzającego rok budżetowy ^x	Informacja o spełnieniu wskaźnika spłaty zobowiązań określonego w art. 243 ustawy, po uwzględnieniu zobowiązań związku współtworzonego przez jednostkę samorządu terytorialnego oraz po uwzględnieniu ustawowych wyłączeń, obliczonego w oparciu o wykonanie roku poprzedzającego rok budżetowy ^x
Lp	8.1	8.2		8.3	8.3.1	8.4	8.4.1
2020	2,02%	16,12%	15,99%	27,00%	31,90%	TAK	TAK
2021	2,38%	18,42%	18,23%	19,96%	24,86%	TAK	TAK
2022	1,25%	19,13%	19,02%	17,22%	22,12%	TAK	TAK
2023	1,19%	19,23%	19,16%	17,75%	17,75%	TAK	TAK
2024	0,47%	18,74%	18,72%	18,80%	18,80%	TAK	TAK

Wyszczególnienie	Finansowanie programów, projektów lub zadań realizowanych z udziałem środków, o których mowa w art. 5 ust. 1 pkt 2 i 3 ustawy									
	Dochody bieżące na programy, projekty lub zadania finansowane z udziałem środków, o których mowa w art. 5 ust. 1 pkt 2 i 3 ustawy	w tym:		Dochody majątkowe na programy, projekty lub zadania finansowane z udziałem środków, o których mowa w art. 5 ust. 1 pkt 2 i 3 ustawy	w tym:		Wydatki bieżące na programy, projekty lub zadania finansowane z udziałem środków, o których mowa w art. 5 ust. 1 pkt 2 i 3 ustawy	w tym:		
		Dotacje i środki o charakterze bieżącym na realizację programu, projektu lub zadania finansowanego z udziałem środków, o których mowa w art. 5 ust. 1 pkt 2 ustawy ^x	w tym:		środkami określonymi w art. 5 ust. 1 pkt 2 ustawy	Dochody majątkowe na programy, projekty lub zadania finansowane z udziałem środków, o których mowa w art. 5 ust. 1 pkt 2 ustawy		w tym:	Wydatki bieżące na programy, projekty lub zadania finansowane z udziałem środków, o których mowa w art. 5 ust. 1 pkt 2 ustawy ^x	w tym:
			środkami określonymi w art. 5 ust. 1 pkt 2 ustawy					środkami określonymi w art. 5 ust. 1 pkt 2 ustawy		środkami określonymi w art. 5 ust. 1 pkt 2 ustawy
Lp	9.1	9.1.1	9.1.1.1	9.2	9.2.1	9.2.1.1	9.3	9.3.1	9.3.1.1	
2020	0,00	0,00	0,00	4 442 167,60	4 442 167,60	4 442 167,60	0,00	0,00	0,00	
2021	0,00	0,00	0,00	4 438 622,44	4 438 622,44	4 438 622,44	0,00	0,00	0,00	
2022	0,00	0,00	0,00	0,00	0,00	0,00	0,00	0,00	0,00	
2023	0,00	0,00	0,00	0,00	0,00	0,00	0,00	0,00	0,00	
2024	0,00	0,00	0,00	0,00	0,00	0,00	0,00	0,00	0,00	

Wyszczególnienie	Informacje uzupełniające o wybranych kategoriach finansowych									
	Wydatki majątkowe na programy, projekty lub zadania finansowane z udziałem środków, o których mowa w art. 5 ust. 1 pkt 2 i 3 ustawy	w tym:		Wydatki objęte limitem, o którym mowa w art. 226 ust. 3 pkt 4 ustawy	z tego:		Wydatki bieżące na pokrycie ujemnego wyniku finansowego samodzielnego publicznego zakładu opieki zdrowotnej	Wydatki na spłatę zobowiązań przejmowanych w związku z likwidacją lub przekształceniem samodzielnego publicznego zakładu opieki zdrowotnej	Kwota zobowiązań związku współtworzonego przez jednostkę samorządu terytorialnego przypadających do spłaty w danym roku budżetowym, podlegająca doliczeniu zgodnie z art. 244 ustawy ^x	Kwota zobowiązań wynikających z przejęcia przez jednostkę samorządu terytorialnego zobowiązań po likwidowanych i przekształcanych samorządowych osobach prawnych
		Wydatki majątkowe na programy, projekty lub zadania finansowane z udziałem środków, o których mowa w art. 5 ust. 1 pkt 2 ustawy	w tym:		bieżące	majątkowe				
			finansowane środkami określonymi w art. 5 ust. 1 pkt 2 ustawy							
Lp	9.4	9.4.1	9.4.1.1	10.1	10.1.1	10.1.2	10.2	10.3	10.4	10.5
2020	5 628 007,85	5 628 007,85	3 602 167,60	25 453 232,85	4 340 000,00	21 113 232,85	0,00	0,00	0,00	0,00
2021	5 665 943,72	4 438 622,44	4 438 622,44	23 736 943,72	5 811 000,00	17 925 943,72	0,00	0,00	0,00	0,00
2022	0,00	0,00	0,00	21 881 000,00	6 161 000,00	15 720 000,00	0,00	0,00	0,00	0,00
2023	0,00	0,00	0,00	15 800 000,00	0,00	15 800 000,00	0,00	0,00	0,00	0,00
2024	0,00	0,00	0,00	0,00	0,00	0,00	0,00	0,00	0,00	0,00

Wyszczególnienie	Informacje uzupełniające o wybranych kategoriach finansowych								
	Spłaty, o których mowa w poz. 5.1, wynikające wyłącznie z tytułu zobowiązań już zaciągniętych ^x	Wydatki zmniejszające dług ^x	w tym:				Wydatki z tytułu wypłaty z tytułu wymagalnych poręczeń i gwarancji ^x	Kwota wzrostu (+)/spadku(-) kwoty długu wynikająca z operacji niekasowych (m.in. umorzenia, różnice kursowe)	Wcześniejsza spłata zobowiązań, wyłączona z limitu spłaty zobowiązań, dokonywana w formie wydatków budżetowych
			spłata zobowiązań wymagalnych z lat poprzednich, innych niż w poz. 10.7.3 ^x	spłata zobowiązań zaliczanych do tytułu dłużnego – kredyt i pożyczka ^x	w tym:				
					zobowiązań zaciągniętych po dniu 1 stycznia 2019 r. ^x	dokonywana w formie wydatku bieżącego ^x			
Lp	10.6	10.7	10.7.1	10.7.2	10.7.2.1	10.7.2.1.1	10.7.3	10.8	10.9
2020	1 586 190,00	0,00	0,00	0,00	0,00	0,00	0,00	0,00	0,00
2021	1 502 529,92	0,00	0,00	0,00	0,00	0,00	0,00	0,00	x
2022	595 000,00	0,00	0,00	0,00	0,00	0,00	0,00	0,00	x
2023	596 000,00	0,00	0,00	0,00	0,00	0,00	0,00	0,00	x
2024	0,00	0,00	0,00	0,00	0,00	0,00	0,00	0,00	x

* Informacje zawarte w tej części wieloletniej prognozy finansowej, w tym o spełnieniu relacji określonej w art. 243 ustawy zostaną automatycznie wygenerowane przez aplikację wskazaną przez Ministra Finansów, o której mowa w § 4 ust. 1, na podstawie danych historycznych oraz prognozowanych przez jednostkę samorządu terytorialnego. Automatyczne wyliczenia danych na podstawie wartości historycznych i prognozowanych przez jednostkę samorządu terytorialnego dotyczą w szczególności także pozycji 8.3 – 8.3.1 i pozycji z sekcji 12.

^x - pozycje oznaczone symbolem „x” sporządza się na okres prognozy kwoty długu, zgodnie z art. 227 ust. 2 ustawy. Okres ten nie podlega wydłużeniu w sytuacji planowania wydatków z tytułu niewymagalnych poręczeń i gwarancji. W przypadku planowania wydatków z tytułu niewymagalnych poręczeń i gwarancji w okresie dłuższym niż okres, na który zaciągnięto oraz planuje się zaciągnąć zobowiązania dłużne, informację o wydatkach z tytułu niewymagalnych poręczeń i gwarancji, wykraczających poza wspomniany okres, należy zamieścić w objaśnieniach do wieloletniej prognozy finansowej.

Wykaz przedsięwzięć do WPF

załącznik nr 2 do uchwały nr..... Rady Gminy Pawłowice z dnia 3.03..2020 r.

kwoty w zł

L.p.	Nazwa i cel	Jednostka odpowiedzialna lub koordynująca	Okres realizacji		Łączne nakłady finansowe	Limit 2020	Limit 2021	Limit 2022	Limit 2023	Limit zobowiązań
			Od	Do						
1	Wydatki na przedsięwzięcia-ogółem (1.1+1.2+1.3)				101 025 761,89	25 453 232,85	23 736 943,72	21 881 000,00	15 800 000,00	86 871 176,57
1.a	- wydatki bieżące				19 097 000,00	4 340 000,00	5 811 000,00	6 161 000,00	0,00	16 312 000,00
1.b	- wydatki majątkowe				81 928 761,89	21 113 232,85	17 925 943,72	15 720 000,00	15 800 000,00	70 559 176,57
1.1	Wydatki na programy, projekty lub zadania związane z programami realizowanymi z udziałem środków, o których mowa w art.5 ust.1 pkt 2 i 3 ustawy z dnia 27 sierpnia 2009.r. o finansach publicznych (Dz.U.Nr 157, poz.1240,z późn.zm.), z tego:				12 470 119,45	5 628 007,85	5 665 943,72	0,00	0,00	11 293 951,57
1.1.1	- wydatki bieżące				0,00	0,00	0,00	0,00	0,00	0,00
1.1.2	- wydatki majątkowe				12 470 119,45	5 628 007,85	5 665 943,72	0,00	0,00	11 293 951,57
1.1.2.1	Poprawa efektywności energetycznej oświetlenia drogowego na terenie gminy Pawłowice - obniżenie kosztów energii	Urząd Gminy Pawłowice	2018	2020	2 800 000,00	2 698 888,49	0,00	0,00	0,00	2 698 888,49
1.1.2.2	Unieszkodliwianie wyrobów zawierających azbest z terenu Gminy Pawłowice, poprzez demontaż, utylizację oraz wymianę pokryć dachowych w budynkach prywatnych na terenie gminy - podniesienie jakości życia mieszkańców poprzez ochronę środowiska	Urząd Gminy Pawłowice	2018	2020	1 027 425,92	772 068,66	0,00	0,00	0,00	772 068,66
1.1.2.3	Zakup niskoemisyjnego taboru autobusowego wraz z poprawą infrastruktury transportu publicznego w Gminie Pawłowice - poprawa jakości usług transportu publicznego	Urząd Gminy Pawłowice	2018	2021	6 921 908,72	1 200 000,00	5 665 943,72	0,00	0,00	6 865 943,72
1.1.2.4	Budowa instalacji fotowoltaicznych dla instytucji publicznych w Gminie Pawłowice etap 2 - obniżenie kosztów zużycia energii	Urząd Gminy Pawłowice	2018	2020	1 720 784,81	957 050,70	0,00	0,00	0,00	957 050,70
1.2	Wydatki na programy, projekty lub zadania związane z umowami partnerstwa publiczno-prywatnego, z tego:				0,00	0,00	0,00	0,00	0,00	0,00
1.2.1	- wydatki bieżące				0,00	0,00	0,00	0,00	0,00	0,00
1.2.2	- wydatki majątkowe				0,00	0,00	0,00	0,00	0,00	0,00
1.3	Wydatki na programy, projekty lub zadania pozostałe (inne niż wymienione w pkt 1.1 i 1.2),z tego				88 555 642,44	19 825 225,00	18 071 000,00	21 881 000,00	15 800 000,00	75 577 225,00
1.3.1	- wydatki bieżące				19 097 000,00	4 340 000,00	5 811 000,00	6 161 000,00	0,00	16 312 000,00
1.3.1.1	Całoroczne utrzymanie i konserwacja terenów zielonych i rekreacyjnych na terenie Gminy Pawłowice - poprawa jakości przestrzeni publicznej w gminie	Urząd Gminy Pawłowice	2018	2022	2 350 000,00	580 000,00	600 000,00	620 000,00	0,00	1 800 000,00
1.3.1.2	Opracowanie planów zagospodarowania przestrzennego w Gminie Pawłowice - kształtowanie polityki przestrzennej gminy	Urząd Gminy Pawłowice	2019	2021	108 000,00	56 000,00	50 000,00	0,00	0,00	106 000,00
1.3.1.3	Program profilaktyki i wczesnego wykrywania boreliozy wśród mieszkańców gminy Pawłowice - poprawa zdrowia mieszkańców gminy	Urząd Gminy Pawłowice	2019	2022	194 000,00	69 000,00	41 000,00	41 000,00	0,00	151 000,00
1.3.1.4	Odbiór i zagospodarowanie odpadów komunalnych od właścicieli nieruchomości zamieszkałych z terenu Gminy Pawłowice - prawidłowa gospodarka odpadami	Urząd Gminy Pawłowice	2018	2022	16 445 000,00	3 635 000,00	5 120 000,00	5 500 000,00	0,00	14 255 000,00
1.3.2	- wydatki majątkowe				69 458 642,44	15 485 225,00	12 260 000,00	15 720 000,00	15 800 000,00	59 265 225,00
1.3.2.1	Budowa oświetlenia przy ul.Spacerowej w Pawłowicach - oświetlenie Gminy Pawłowice	Urząd Gminy Pawłowice	2018	2020	87 000,00	70 000,00	0,00	0,00	0,00	70 000,00

L.p.	Nazwa i cel	Jednostka odpowiedzialna lub koordynująca	Okres realizacji		Łączne nakłady finansowe	Limit 2020	Limit 2021	Limit 2022	Limit 2023	Limit zobowiązań
			Od	Do						
1.3.2.2	Wykonanie projektu i budowa oświetlenia przy ul.Zawadzkiego z odcinkiem ul.Konopnickiej od nr 2A do nr 1 w Golasowicach - oświetlenie Gminy Pawłowice	Urząd Gminy Pawłowice	2018	2020	257 000,00	240 000,00	0,00	0,00	0,00	240 000,00
1.3.2.3	Budowa oświetlenia przy ul.Myśliwskiej w Pawłowicach - poprawa bezpieczeństwa	Urząd Gminy Pawłowice	2019	2020	56 000,00	50 000,00	0,00	0,00	0,00	50 000,00
1.3.2.4	Budowa oświetlenia przy ul.Zawadzkiego, Kraszewskiego i DW 938 w Golasowicach - poprawa bezpieczeństwa	Urząd Gminy Pawłowice	2019	2020	45 000,00	40 000,00	0,00	0,00	0,00	40 000,00
1.3.2.5	Budowa oświetlenia przy ul.Strażackiej w Warszowicach - poprawa bezpieczeństwa	Urząd Gminy Pawłowice	2019	2020	66 000,00	60 000,00	0,00	0,00	0,00	60 000,00
1.3.2.6	Budowa kanalizacji sanitarnej na obszarze nie objętym systemem kanalizacyjnym w sołectwach Pielgrzymowice,Pniówek,Warszowice - budowa infrastruktury wodociągowej i sanitacyjnej	Wodociągi Pawłowice	2013	2021	10 035 742,75	2 500 000,00	2 600 000,00	0,00	0,00	5 100 000,00
1.3.2.7	Przebudowa przepompowni osiedlowych PO1 i PO2 Pawłowice - budowa infrastruktury wodociągowej i sanitacyjnej	Wodociągi Pawłowice	2013	2020	491 500,00	100 000,00	0,00	0,00	0,00	100 000,00
1.3.2.8	Przebudowa oczyszczalni sanitarnej mechaniczno biologicznej Pniówek-Krzyżowice - budowa infrastruktury wodociągowej i sanacyjnej	Wodociągi Pawłowice	2018	2021	2 692 081,51	1 500 000,00	1 000 000,00	0,00	0,00	2 500 000,00
1.3.2.9	Nabycie urządzeń wodociągowych i kanalizacyjnych - budowa infrastruktury wodociągowej i sanitacyjnej	Wodociągi Pawłowice	2015	2022	1 565 938,45	80 000,00	80 000,00	80 000,00	0,00	240 000,00
1.3.2.10	Budowa kanalizacji sanitarnej pomiędzy ul.Zapłocie a ul.Pszczynską w Pawłowicach - budowa infrastruktury wodociągowej i sanitacyjnej	Wodociągi Pawłowice	2019	2021	1 098 400,00	100 000,00	900 000,00	0,00	0,00	1 000 000,00
1.3.2.11	Budowa PSZOK w Pawłowicach przy ul.Mickiewicza - poprawa gospodarki odpadami komunalnymi	Urząd Gminy Pawłowice	2017	2020	311 203,26	265 225,00	0,00	0,00	0,00	265 225,00
1.3.2.12	Rozbudowa ZSP Golasowice - poprawa usług edukacyjnych	Urząd Gminy Pawłowice	2017	2021	3 431 140,73	500 000,00	1 800 000,00	0,00	0,00	2 300 000,00
1.3.2.13	Budowa sali gimnastycznej wraz z rozbudową ZSP Krzyżowice - poprawa usług edukacyjnych	Urząd Gminy Pawłowice	2018	2022	6 000 000,00	1 000 000,00	1 000 000,00	4 000 000,00	0,00	6 000 000,00
1.3.2.14	Rozbudowa przedszkola publicznego w Warszowicach i przebudowa przedszkola publicznego nr 1 w Pawłowicach - poprawa usług oświatowych	Urząd Gminy Pawłowice	2018	2020	3 362 978,82	2 700 000,00	0,00	0,00	0,00	2 700 000,00
1.3.2.15	Przebudowa SP Warszowice - poprawa usług edukacyjnych	Urząd Gminy Pawłowice	2018	2020	2 587 351,05	2 500 000,00	0,00	0,00	0,00	2 500 000,00
1.3.2.16	Termomodernizacja wraz z przebudową budynku Ośrodka Zdrowia przy ul.Górnicy w Pawłowicach - poprawa usług zdrowotnych	Urząd Gminy Pawłowice	2019	2021	1 283 210,00	50 000,00	1 200 000,00	0,00	0,00	1 250 000,00
1.3.2.17	Rozbudowa budynku przedszkola publicznego w Pielgrzymowicach - poprawa jakości usług edukacyjnych	Urząd Gminy Pawłowice	2019	2023	2 050 000,00	0,00	50 000,00	0,00	2 000 000,00	2 050 000,00
1.3.2.18	Budowa wodnego placu zabaw na terenie Osiedla Pawłowice - poprawa jakości usług rekreacyjnych i i podniesienie jakości przestrzeni publicznej	Urząd Gminy Pawłowice	2019	2022	2 600 000,00	100 000,00	0,00	2 500 000,00	0,00	2 600 000,00
1.3.2.19	Budowa i przebudowa dróg obsługujących KSSE w Pawłowicach - poprawa układu komunikacyjnego	Urząd Gminy Pawłowice	2018	2023	3 700 000,00	0,00	0,00	200 000,00	3 500 000,00	3 700 000,00
1.3.2.20	Budowa ul.3 Maja w Pawłowicach - poprawa układu komunikacyjnego	Urząd Gminy Pawłowice	2017	2022	998 677,76	0,00	0,00	40 000,00	0,00	40 000,00
1.3.2.21	Przebudowa ul.Jasnej w Pielgrzymowicach - poprawa układu komunikacyjnego	Urząd Gminy Pawłowice	2018	2023	1 085 299,50	80 000,00	0,00	0,00	1 000 000,00	1 080 000,00
1.3.2.22	Przebudowa ul.Zapłocie w Pawłowicach - poprawa układu komunikacyjnego	Urząd Gminy Pawłowice	2018	2022	6 043 935,60	1 000 000,00	1 500 000,00	3 500 000,00	0,00	6 000 000,00
1.3.2.23	Przebudowa ul.Górka w Pawłowicach - poprawa układu komunikacyjnego	Urząd Gminy Pawłowice	2018	2022	1 600 000,00	100 000,00	0,00	1 500 000,00	0,00	1 600 000,00

L.p.	Nazwa i cel	Jednostka odpowiedzialna lub koordynująca	Okres realizacji		Łączne nakłady finansowe	Limit 2020	Limit 2021	Limit 2022	Limit 2023	Limit zobowiązań
			Od	Do						
1.3.2.24	Przebudowa drogi dojazdowej do ZSP ul.Sienkiewicza w Golasowicach - poprawa układu komunikacyjnego	Urząd Gminy Pawłowice	2019	2021	550 000,00	50 000,00	500 000,00	0,00	0,00	550 000,00
1.3.2.25	Przebudowa ul.Kwiatowej w Jarząbkowicach - poprawa układu komunikacyjnego	Urząd Gminy Pawłowice	2019	2022	3 150 000,00	150 000,00	500 000,00	2 500 000,00	0,00	3 150 000,00
1.3.2.26	Przebudowa ul.Podlesie w Pielgrzymowicach i ul.Bocznej w Jarząbkowicach - poprawa układu komunikacyjnego	Urząd Gminy Pawłowice	2019	2023	6 250 000,00	250 000,00	0,00	500 000,00	5 500 000,00	6 250 000,00
1.3.2.27	Przebudowa ul.Pieczarkowej oraz budowa drogi gminnej równoległej do ul.Polnej w Pawłowicach - poprawa układu komunikacyjnego	Urząd Gminy Pawłowice	2019	2023	4 150 000,00	150 000,00	0,00	200 000,00	3 800 000,00	4 150 000,00
1.3.2.28	Przebudowa drogi do gruntów rolnych i leśnych - ul.Klonowa w Pawłowicach - poprawa układu komunikacyjnego	Urząd Gminy Pawłowice	2019	2020	700 000,00	700 000,00	0,00	0,00	0,00	700 000,00
1.3.2.29	Budowa drogi gospodarczej przy DK81 pomiędzy ul.Myśliwską i ul.Strumieńską wraz z przejściem przez DK 81 - poprawa układu komunikacyjnego	Urząd Gminy Pawłowice	2019	2021	270 000,00	200 000,00	70 000,00	0,00	0,00	270 000,00
1.3.2.30	Zagospodarowanie terenu przy SP Pielgrzymowice - poprawa jakości przestrzeni publicznej i usług edukacyjnych	Urząd Gminy Pawłowice	2019	2022	800 000,00	0,00	100 000,00	700 000,00	0,00	800 000,00
1.3.2.31	Przebudowa Centrum Multidyscyplinarnego w Pawłowicach przy ul.Pukowca 7 - poprawa usług sportowych	Gminny Ośrodek Sportu	2018	2020	218 000,00	100 000,00	0,00	0,00	0,00	100 000,00
1.3.2.32	Przebudowa pomieszczeń sauny w Gminnym Ośrodku Sportu przy ul.Sportowej 14 - poprawa usług sportowych	Gminny Ośrodek Sportu	2018	2020	412 700,00	350 000,00	0,00	0,00	0,00	350 000,00
1.3.2.33	Rozbudowa budynku GZK w Pawłowicach przy ul.Mickiewicza 28 A wraz z zagospodarowaniem - poprawa jakości przestrzeni publicznej oraz jakości usług komunalnych	GMINNY ZESPÓŁ KOMUNALNY	2019	2021	1 070 000,00	100 000,00	960 000,00	0,00	0,00	1 060 000,00
1.3.2.34	Budowa ścieżki pieszo-rowerowej przy ul.Kolejowej w Warszowicach - poprawa układu komunikacyjnego	Urząd Gminy Pawłowice	2019	2020	439 483,01	400 000,00	0,00	0,00	0,00	400 000,00

Objaśnienia przyjętych wartości do wieloletniej prognozy finansowej na lata 2020-2024

W załączniku nr 1 „Wieloletnia prognoza Finansowa Gminy Pawłowice na lata 2020-2024 wraz z prognozą długu”

·wprowadza się wartości liczbowe wynikające z projektu uchwały Rady Gminy w sprawie zmian w budżecie przygotowanej na sesję marcową oraz wprowadzonych zarządzeń Wójta Gminy Pawłowice.

·zwiększa się przychody z tytułu wolnych środków pieniężnych na rachunku bieżącym budżetu o kwotę 1 140 000,00 zł.

W załączniku nr 2 „Wykaz przedsięwzięć wieloletnich realizowanych w latach 2020-2023 ” zmienia się:

- poz.1.3

w wydatkach majątkowych:

zadanie – „**Budowa drogi gospodarczej przy DK 81 pomiędzy ul. Myśliwską i ul. Strumieńską wraz z przejściem przez DK 81**” – zwiększa się łączne nakłady finansowe, limit zobowiązań oraz limit wydatków w roku 2021 o kwotę 70 000,00 zł.

Uzasadnienie

Proponuje się zmienić Wieloletnią Prognozę Finansową na lata 2020-2024 Gminy Pawłowice w celu zaktualizowania danych w zakresie przedsięwzięć wieloletnich oraz wielkości zawartych w załączniku nr 1.

Projekt

z dnia

**UCHWAŁA NR
RADY GMINY PAWŁOWICE**

z dnia 3 marca 2020 r.

**w sprawie zmiany uchwały Nr XIII/116/2019 Rady Gminy Pawłowice
w sprawie uchwalenia budżetu gminy Pawłowice na rok 2020**

Na podstawie art. 18 ust. 2 pkt 4,9 art. 51, 58 ustawy z dnia 8 marca 1990 r. o samorządzie gminnym (tekst jednolity Dz. U. z 2019 r. poz. 506) oraz art. 211, 212, 216, 217, 258 ustawy z dnia 27 sierpnia 2009 r. o finansach publicznych (tekst jednolity Dz. U. z 2019 r. poz. 869) po uzyskaniu pozytywnej opinii Komisji Gospodarki i Mienia Komunalnego oraz Komisji Działalności Społecznej

**Rada Gminy Pawłowice
uchwała:**

§ 1. 1. Zwiększyć planowane wydatki budżetu Gminy o kwotę **1.190.000,00 zł**, w tym:

1) wydatki bieżące o kwotę 50.000,00 zł

2) wydatki majątkowe o kwotę 1.140.000,00 zł.

2. Zmniejszyć planowane wydatki budżetu Gminy o kwotę **50.000,00 zł**, w tym:

1) wydatki majątkowe o kwotę 50.000,00 zł zgodnie z załącznikiem Nr 1 do niniejszej uchwały.

3. Łączna kwota planowanych wydatków budżetu Gminy po wprowadzeniu zmian o których mowa w ust. 1 i 2 wynosi **127.756.353,14 zł**.

4. Łączna kwota planowanych dochodów budżetu Gminy wynosi **120.388.733,12 zł**.

§ 2. 1. Różnica pomiędzy dochodami a wydatkami stanowi deficyt budżetu Gminy w kwocie 7.367.620,02 zł, który zostanie sfinansowany przychodami pochodzącymi z:

a) wolnych środków jako nadwyżki środków pieniężnych na rachunku bieżącym budżetu w kwocie 2.793.597,83 zł

b) nadwyżki budżetu jst z lat ubiegłych w kwocie 2.964.022,19 zł

c) pożyczek w kwocie 1.610.000,00 zł.

2. Ustala się łączną kwotę przychodów w wysokości 8.953.810,02 zł

a) § 952 przychody z zaciągniętych pożyczek i kredytów na rynku krajowym w kwocie 1.610.000,00 zł

b) § 950 wolne środki, o których mowa w art. 217 ust. 2 pkt 6 ustawy w kwocie 2.793.597,83 zł

c) § 957 nadwyżki z lat ubiegłych w kwocie 4.550.212,19 zł.

3. Ustala się łączną kwotę rozchodów w wysokości 1.586.190,00 zł

a) § 992 spłata pożyczki w kwocie 1.586.190,00 zł.

§ 3. 1. Zmienia się załącznik nr 1 „Plan wydatków na zadania inwestycyjne realizowane w roku 2020”, który otrzymuje brzmienie jak w załączniku nr 2 do niniejszej uchwały.

2. Zmienia się załącznik nr 5 „Wykaz planowanych kwot dotacji udzielanych z budżetu gminy w roku 2020”, który otrzymuje brzmienie jak w załączniku nr 3 do niniejszej.

§ 4. Wykonanie uchwały powierza się Wójtowi Gminy Pawłowice.

§ 5. Uchwała wchodzi w życie z dniem podjęcia i podlega ogłoszeniu w Dzienniku Urzędowym Województwa Śląskiego.

Dokonać zmian w planie wydatków budżetu gminy na rok 2020 poprzez:

Dział	Rozdział	Wyszczególnienie	Zwiększyć	Zmniejszyć
600		Transport i łączność	800.000,00	-
	60013	Drogi publiczne wojewódzkie	500.000,00	-
		Wydatki majątkowe	500.000,00	-
	60014	Drogi publiczne powiatowe	300.000,00	-
		Wydatki majątkowe	300.000,00	-
754		Bezpieczeństwo publiczne i ochrona przeciwpożarowa	-	50.000,00
	75412	Ochotnicze straże pożarne	-	50.000,00
		Wydatki majątkowe	-	50.000,00
900		Gospodarka komunalna i ochrona środowiska	340.000,00	-
	90015	Oświetlenie ulic, placów i dróg	340.000,00	-
		Wydatki majątkowe	340.000,00	-
921		Kultura i ochrona dziedzictwa narodowego	50.000,00	-
	92120	Ochrona zabytków i opieka nad zabytkami	50.000,00	-
		Wydatki bieżące, w tym:	50.000,00	-
		- dotacje	50.000,00	-
		R A Z E M	1.190.000,00	50.000,00

PLAN WYDATKÓW NA ZADANIA INWESTYCYJNE REALIZOWANE W ROKU 2020

Dział	Rozdział	Treść	Wartość
010		Rolnictwo i leśnictwo	210 000,00
	01010	Infrastruktura wodociągowa i sanitacyjna wsi	210 000,00
		budowa przydomowych oczyszczalni ścieków	210 000,00
600		Transport i łączność	1 000 000,00
	60013	Drogi publiczne wojewódzkie	500 000,00
		budowa sygnalizacji świetlnej na skrzyżowaniu DK 81 z ul. Zjednoczenia i Wyzwolenia w Pawłowicach	500 000,00
	60014	Drogi publiczne powiatowe	300 000,00
		budowa chodnika przy ul. Ligonia w Krzyżowicach	300 000,00
	60016	Drogi publiczne gminne	200 000,00
		budowa ścieżki rekreacyjno-edukacyjnej na działce 1222/23 Pniówek	200 000,00
700		Gospodarka mieszkaniowa	426 783,00
	70004	Różne jednostki obsługi gospodarki mieszkaniowej	25 000,00
		zakupy inwestycyjne	25 000,00
	70005	Gospodarka gruntami i nieruchomościami	125 000,00
		zakupy inwestycyjne	125 000,00
	70095	Pozostała działalność	276 783,00
		przebudowa mieszkań - DN Warszowice	65 000,00
		przystosowanie instalacji c.o. w budynkach komunalnych w Krzyżowicach przy ul. Szkolnej do ogrzewania gazem	100 000,00
		rozbudowa placu zabaw przy ul. Zjednoczenia Pawłowice	50 000,00
		zagospodarowanie terenu "Centrum Przyjazne Rodzinie"	22 283,00
		zakupy inwestycyjne	20 000,00
		zakupy urządzeń i rolety wraz z utwardzeniem terenu w ramach funduszu sołectkiego	19 500,00
750		Administracja publiczna	50 000,00
	75023	Urzędy gmin (miast i miast na prawach powiatu)	50 000,00
		zakupy inwestycyjne	50 000,00
754		Bezpieczeństwo publiczne i ochrona przeciwpożarowa	160 000,00
	75411	Komendy powiatowe Państwowej Straży Pożarnej	30 000,00
		zakupy inwestycyjne	30 000,00
	75412	Ochotnicze straże pożarne	130 000,00
		zakupy inwestycyjne	130 000,00
801		Oświata i wychowanie	154 000,00
	80101	Szkoły podstawowe	154 000,00
		zakupy inwestycyjne	154 000,00

Dział	Rozdział	Treść	Wartość
900		Gospodarka komunalna i ochrona środowiska	1 832 135,10
	90005	Ochrona powietrza atmosferycznego i klimatu	1 400 000,00
		zakupy inwestycyjne-ochrona powietrza	1 400 000,00
	90015	Oświetlenie ulic, placów i dróg	432 135,10
		budowa oświetlenia ulicznego w Pawłowicach na odcinku od ul. Zjednoczenia do Dobrej	160 000,00
		budowa oświetlenia ulicznego w ramach funduszu sołeckiego w sołectwach Jarząbkowice, Pielgrzymowice, Pawłowice, Pniówek	92 135,10
		budowa oświetlenia ulicznego w Warszowicach i Pawłowicach na odcinku od ul. Kościelnej do ul. Zjednoczenia 116	180 000,00
921		Kultura i ochrona dziedzictwa narodowego	450 000,00
	92109	Domy i ośrodki kultury, świetlice i kluby	450 000,00
		modernizacja budynku Domu Kultury w Pawłowicach Osiedlu	400 000,00
		modernizacja instalacji przeciwpożarowej w budynku Domu Kultury w Pawłowicach Osiedle	50 000,00
926		Kultura fizyczna	363 988,00
	92695	Pozostała działalność	363 988,00
		zakup zjeżdżalni basenowej dla basenu "Wodny Raj"	350 000,00
		zakupy inwestycyjne w ramach funduszu sołeckiego	13 988,00
Razem			4 646 906,10

WYKAZ PLANOWANYCH KWOT DOTACJI UDZIELANYCH Z BUDŻETU GMINY W ROKU 2020**1. Dotacje dla jednostek sektora finansów publicznych**

Dział	Rozdział	Nazwa zadania	Kwota	Dotacja przedmiotowa	Dotacja podmiotowa	Dotacja celowa
010	01010	Finansowanie zadań inwestycyjnych w zakresie gospodarki wodno – ściekowej i wodociągowej – realizuje zakład budżetowy	4.280.000,00			4.280.000,00
600	60004	Komunikacja zbiorowa na terenie gminy realizuje MZK Jastrzębie	3.000.000,00			3.000.000,00
	60014	Dotacja celowa na pomoc finansową dla Powiatu Pszczyńskiego – udział w remontach i w bieżącym utrzymaniu dróg	50.000,00			50.000,00
		Dotacja celowa na budowę chodnika przy ul. Ligonja Krzyżowice	300.000,00			300.000,00
750	75023	Realizacja zadań z zakresu administracji publicznej – porozumienie z Starostwem Pszczyńskim	35.000,00			35.000,00
754	75405	Wpłata na fundusz celowy Policji – realizacja zadań w zakresie bezpieczeństwa mieszkańców gminy – dofinansowanie zadań bieżących	32.000,00			32.000,00
	75411	Wpłata na fundusz celowy PSP – realizacja zadań w zakresie bezpieczeństwa mieszkańców gminy – dofinansowanie zadań inwestycyjnych	30.000,00			30.000,00
801	80101	Dotacja celowa przekazana gminie na zadania bieżące realizowanie na podstawie porozumień – porozumienie z Miastem Żory	20.000,00			20.000,00
	80104	Dotacja celowa przekazana gminie na zadania bieżące realizowanie na podstawie porozumień – porozumienie z Miastem Żory	2.000,00			2.000,00
	80115	Dotacja celowa przekazana gminie na zadania bieżące realizowanie na podstawie porozumień – porozumienie z Miastem Żory	2.000,00			2.000,00
	80117	Dotacja celowa przekazana gminie na zadania bieżące realizowanie na podstawie porozumień – porozumienie z Miastem Żory	1.500,00			1.500,00

Dział	Rozdział	Nazwa zadania	Kwota	Dotacja przedmiotowa	Dotacja podmiotowa	Dotacja celowa
	80120	Dotacja celowa przekazana gminie na zadania bieżące realizowane na podstawie porozumień – porozumienie z Gminą Chybie	4.500,00			4.500,00
851	85158	Dotacja celowa przekazana gminie na zadania bieżące realizowane na podstawie porozumień – porozumienie z Miastem Bielsko-Biała	7.000,00			7.000,00
852	85278	Zwroty dotacji i płatności nienależnie pobranych - Wojewoda	1.700,00			1.700,00
855	85501	Zwroty dotacji i płatności nienależnie pobranych - Wojewoda	2.000,00			2.000,00
	85502	Zwroty dotacji i płatności nienależnie pobranych - Wojewoda	3.000,00			3.000,00
921	92109	Prowadzenie działalności kulturalnej przez Gminny Ośrodek Kultury	2.215.000,00		2.215.000,00	
		Dotacja celowa na wydatki inwestycyjne	450.000,00			450.000,00
	92116	Prowadzenie działalności przez Gminną Bibliotekę Publiczną	866.200,00		866.200,00	
926	92695	Wspieranie i upowszechnianie kultury fizycznej i sportu – zadanie realizuje zakład budżetowy GOS	1.480.000,00	1.480.000,00		
		Dotacja celowa na wydatki inwestycyjne zadania realizuje zakład budżetowy GOS	800.000,00			800.000,00

2 Dotacje dla jednostek spoza sektora finansów publicznych

Dział	Rozdział	Nazwa zadania	Kwota	Dotacja przedmiotowa	Dotacja podmiotowa	Dotacja celowa
010	01008	Realizacja zadań w zakresie utrzymania urządzeń melioracji wodnych na terenie gminy Pawłowice	150.000,00			150.000,00
	01010	Finansowanie zadań inwestycyjnych w zakresie gospodarki wodno – ściekowej zgodnie z Uchwałą Rady Gminy	210.000,00			210.000,00
754	75412	Realizacja zadań bieżących w zakresie ochrony przeciwpożarowej dotacja dla jednostek OSP	20.000,00			20.000,00
		Realizacja zadań w zakresie bezpieczeństwa mieszkańców gminy – ochrona przeciwpożarowa - dofinansowanie zadań inwestycyjnych	130.000,00			130.000,00
801	80104	Realizacja zadań z oświaty – dotacja dla niepublicznych przedszkoli	2.118.800,00		2.118.800,00	

Dział	Rozdział	Nazwa zadania	Kwota	Dotacja przedmiotowa	Dotacja podmiotowa	Dotacja celowa
	80149	Realizacja zadań z oświaty – dotacja dla niepublicznych przedszkoli	1.339.500,00		1.339.500,00	
851	85154	Realizacja zadań w zakresie przeciwdziałania alkoholizmowi – dotacja dla stowarzyszeń	5.000,00			5.000,00
854	85404	Realizacja zadań z oświaty – dotacja dla niepublicznych przedszkoli	30.000,00		30.000,00	
855	85505	Organizacja opieki nad dziećmi w wieku do lat 3 – niepubliczny żłobek	252.000,00			252.000,00
900	90005	Realizacja zadań w zakresie ochrony środowiska (ochrona powietrza) – dotacja na wydatki inwestycyjne dla mieszkańców z terenu gminy Pawłowice w oparciu o Uchwałę Rady Gminy Pawłowice	1.400.000,00			1.400.000,00
921	92195	Realizacja zadań własnych w zakresie kultury przez stowarzyszenia	20.000,00			20.000,00
	92120	Dotacja celowa na ochronę zabytków	50.000,00			50.000,00
926	92605	Realizacja zadań w zakresie kultury fizycznej i sportu wśród dzieci i młodzieży na terenie gminy Pawłowice w oparciu o Uchwałę Rady Gminy Pawłowice.	630.000,00			630.000,00
		DOTACJE RAZEM /1+2/ z tego:	19.937.200,00	1.480.000,00	6.569.500,00	11.887.700,00
		- zadania bieżące	12.337.200,00	1.480.000,00	6.569.500,00	4.287.700,00
		- zadania majątkowe	7.600.000,00	-	-	7.600.000,00

**Uzasadnienie do projektu uchwały: w sprawie zmian w budżecie gminy
na rok 2020 oraz zmian w WPF na lata 2020-2024 (sesja marzec 2020)**

1. Zwiększenie wydatków inwestycyjnych:

Wydatki inwestycyjne: nowe zadania inwestycyjne

a/ - Budowa sygnalizacji świetlnej na skrzyżowaniu DK 81 z ul. Zjednoczenia i Wyzwolenia w Pawłowicach – **kwota - 500.000,00 zł**

(zadanie jednoroczne 600-6013-6050)

b/ - Budowa chodnika przy ul. Ligonia w Krzyżowicach **kwota – 300.000,00 zł**
(600-60014-6300) – dotacja dla Powiatu Pszczyńskiego

c/ - Budowa oświetlenia ulicznego w Warszowicach i Pawłowicach na odcinku od ul. Kościelnej do posesji ul. Zjednoczenia 116 – **kwota 180 000,00 zł**

d/- Budowa oświetlenia ulicznego w Pawłowicach na odcinku od ul. Zjednoczenia do ul. Dobrej- **kwota 160 000,00 zł**

Wydatki inwestycyjne : zwiększenie nakładów

e/ Budowa drogi gospodarczej przy DK 81 pomiędzy ul. Myśliwską i Strumieńską wraz z przejściem przez DK 81 –kwota 70 000,00 zł w **2021** r.
zadanie w WPF zał.nr 2 poz.29

2. Przeniesienie środków między działami:

a/ **zmniejszenie** w dz. 754 Bezpieczeństwo publiczne i ochrona przeciwpożarowa
kwota - 50.000,00 zł (754-75412-6230) – dotacja zakupy inwestycyjne

b) **zwiększenie** w dz. 921 Kultura i ochrona dziedzictwa narodowego
kwota - 50.000,00 zł (921-92120-2720) - dotacja na ochronę zabytków

3. Zwiększa się przychody z tytułu wolnych środków pieniężnych na rachunku bieżącym budżetu o kwotę 1 140 000,00 zł.

(zadania z pkt 1) – zmiana w WPF zał. nr 1

Projekt

z dnia

**UCHWAŁA NR
RADY GMINY PAWŁOWICE**

z dnia 2020 r.

w sprawie zmian w Strategii Rozwiązywania Problemów Społecznych w Gminie Pawłowice na lata 2014-2020

Na podstawie art. 18 ust. 2 pkt 15 ustawy z dnia 8 marca 1990r. o samorządzie gminnym (tekst jednolity Dz. U. z 2019 r., poz. 506 ze zm.) w związku z art. 17 ust. 1 pkt 1 ustawy z dnia 12 marca 2004 r. o pomocy społecznej (tekst jednolity Dz. U. z 2019 r., poz.1507 ze zm.) oraz po uzyskaniu pozytywnej opinii przez Komisję Działalności Społecznej

**Rada Gminy Pawłowice
uchwała**

§ 1. W uchwale nr XXXIII/405/2013 Rady Gminy Pawłowice z dnia 17 grudnia 2013 r. w sprawie Strategii Rozwiązywania Problemów Społecznych w Gminie Pawłowice na lata 2014 – 2020 dokonuje się zmiany w załączniku do uchwały poprzez dodanie po pkt 6 Monitoring i zarządzanie strategią ppkt 6.1 i ppkt 6.2 w brzmieniu:

6.1 Ramy finansowe strategii

Ramy finansowe ustalone zostały w oparciu o środki budżetu gminy oraz środki zewnętrzne. Zgodnie z zapisami uchwały nr XIII/116/2019 Rady Gminy Pawłowice z dnia 17 grudnia 2019 r. w sprawie uchwalenia budżetu gminy Pawłowice na 2020 rok. Na zadania realizowane przez Ośrodek Pomocy Społecznej zaplanowano środki w łącznej wysokości **30 541 849,80 zł**.

Tabela 14

Ramy finansowe realizacji poszczególnych celów strategicznych.

L.p.	Cele strategiczne	Prognoza wydatków na rok 2020
1	Wspieranie osób i rodzin zagrożonych ubóstwem	27 912 232,00 zł
2	Łagodzenie skutków bezrobocia (usamodzielnianie bezrobotnych)	87 437,43 zł
3	Wzmocnienie roli i funkcji rodziny	69 7838,60 zł
4	Przeciwdziałanie patologiom społecznym	29 720,00 zł
5	Przeciwdziałanie izolacji społecznej osób starszych, samotnych i niepełnosprawnych	119 308,00 zł
6	Profesjonalna pomoc społeczna	1 695 313,77 zł
RAZEM		30 541 849,80 zł

Zawarte powyżej wartości finansowe mogą ulec zmianie w trakcie roku budżetowego.

6.2 Wskaźniki realizacji celów

Poniżej w tabeli przedstawiono kluczowe wskaźniki celów strategicznych.

Tabela 15

Kluczowe wskaźniki strategii

L.p.	Cel strategiczny	Nr	Nazwa wskaźnika	Bazowa wartość (rok 2019)	Oczekiwana wartość (rok 2020)
1	Wspieranie osób i rodzin zagrożonych ubóstwem	1	Liczba osób objętych diagnozą	157	130
		2	Liczba osób objętych pomocą finansową i rzeczową	4542	4550
		3	Liczba osób wykonujących prace społecznie użyteczne i roboty publiczne	17	11
		4	Liczba grup samopomocowych	1	1
		5	Liczba rodzin objętych monitoringiem	95	90
2	Łagodzenie skutków bezrobocia (usamodzielnianie bezrobotnych)	1	Liczba osób zaktywizowanych	7	5
		2	Liczba osób zatrudnionych w ramach prac społecznie użytecznych i robót publicznych	17	11
		3	Liczba osób objętych pomocą	38	38
		4	Liczba udzielonych świadczeń	174	160
3	Wzmocnienie roli i funkcji rodziny	1	Ilość programów	1	1
		2	Liczba rodzin objętych wsparciem	2922	2900
		3	Ilość placówek wsparcia dziennego	1	1
		4	Ilość uczestników „szkoły dla rodziców”	8	16
		5	Ilość udzielonych porad	126	130
4	Przeciwdziałanie patologiom społecznym	1	Ilość programów	1	1
		2	Ilość osób objętych wsparciem psychologicznym	47	55
5	Przeciwdziałanie izolacji społecznej osób starszych, samotnych i niepełnosprawnych	1	Liczba osób objętych usługami opiekuńczymi	10	12
		2	Ilość spotkań integracyjnych	14	13
		3	Ilość imprez	1	4
6	Profesjonalna pomoc społeczna	1	Liczba szkoleń	22	20
		2	Liczba osób uczestniczących w szkoleniach	18	15

Dane do pomiaru wskaźników pozyskane będą z informacji UG, jednostek organizacyjnych, PUP, sprawozdań oraz na podstawie oceny zasobów pomocy społecznej. Wartość bazowa wskaźnika to dane z roku 2019.”

§ 2. Wykonanie uchwały powierza się Wójtowi Gminy Pawłowice.

§ 3. Uchwała wchodzi w życie z dniem podjęcia.

Uzasadnienie

Celem uchwały jest wprowadzenie zmian w Strategii Rozwiązywania Problemów Społecznych w Gminie Pawłowice na lata 2014-2020.

W styczniu 2019r. w Ośrodku Pomocy Społecznej w Pawłowicach przeprowadzona była przez Wydział Rodziny i Polityki Społecznej Śląskiego Urzędu Wojewódzkiego kontrola kompleksowa. Jednym z zaleceń kontroli, było dokonanie zmian w Strategii Rozwiązywania Problemów Społecznych w Gminie Pawłowice na lata 2014-2020, polegających na uwzględnieniu docelowych wartości wskaźników oraz ram finansowych, tj. szacunkowych wysokości środków zaplanowanych na poszczególne cele strategiczne. Ramy finansowe odpowiadają wysokości środków podjętych przez Radę Gminy w uchwale budżetowej.

UCHWAŁA NR
RADY GMINY PAWŁOWICE

z dnia 2020 r.

w sprawie przekazania środków finansowych dla policji

Na podstawie art.18 ust. 2 pkt.15 ustawy z dnia 8 marca 1990 r. o samorządzie gminnym (tekst jednolity Dz.U. z 2019 r. poz. 506), w związku z art.13 ust.3 ustawy z dnia 6 kwietnia 1990 r. o Policji (tekst jednolity Dz.U. z 2019 r. poz. 161) po uzyskaniu pozytywnej opinii Komisji Działalności Społecznej oraz Komisji Gospodarki i Mienia Komunalnego

Rada Gminy Pawłowice
uchwała

§ 1. Przekazać środki finansowe na Fundusz Wsparcia Policji w roku 2020 w kwocie:30.000,00 zł. (słownie trzydzieści tysięcy zł. 00/100) na fundusz celowy w roku 2020 z przeznaczeniem na rekompensatę pieniężną dla funkcjonariuszy Komisariatu Policji w Pawłowicach za czas służby przekraczającej normę określoną w art. 33 ust 2 ustawy o Policji.

§ 2. Środki finansowe określone w § 1 pochodzą z dochodów własnych zabezpieczonych w budżecie gminy Pawłowice na 2020 rok.

§ 3. Wykonanie uchwały powierza się Wójtowi Gminy Pawłowice

§ 4. Uchwała wchodzi w życie z dniem podjęcia.

Przewodniczący Rady

Andrzej Szaweł

UZASADNIENIE

W związku z pismem nr F-0151/224/421/2019 z dnia 4.09.2019 r. Komendanta Powiatowego Policji w Pszczynie zabezpieczono w budżecie Gminy Pawłowice na rok 2020 środki finansowe na ponadnormatyny czas pracy policji.

Współpraca z policją wpływa na poprawę bezpieczeństwa w gminie. W ramach patroli ponadnormatywnych są przeprowadzane patrole piesze i zmotoryzowane. Patrolowane są między innymi miejsca o największym zagrożeniu przestępczością, patologiami i zdarzeniami negatywnie wpływającymi na porządek i bezpieczeństwo Gminy.

Projekt

z dnia

**UCHWAŁA NR
RADY GMINY PAWŁOWICE**

z dnia 2020 r.

w sprawie przejęcia od Skarbu Państwa - Generalnego Dyrektora Dróg Krajowych i Autostrad wykonania zadania w zakresie budowy sygnalizacji świetlnej na skrzyżowaniu DK 81 z ul. Zjednoczenia i ul. Wyzwolenia w Pawłowicach

Na podstawie art. 8 ust. 2 oraz art. 18 ust. 2 pkt. 11 ustawy z dnia 8 marca 1990 r. o samorządzie gminnym (t.j. Dz.U. z 2019 r. poz. 506), art. 216 ust. 3 ustawy z dnia 27 sierpnia 2009 r. o finansach publicznych (t.j. Dz.U. z 2017 r. poz. 2077 ze zm.) art. 19 ust. 4 ustawy z dnia 21 marca 1985 r. o drogach publicznych (t.j. Dz.U. z 2018 r. poz. 2068 ze zm.) oraz art. 3 ust. 6 ustawy z dnia 16 grudnia 2005 r. o finansowaniu infrastruktury transportu lądowego (t.j. Dz.U. z 2018 r. poz. 203 ze zm.) oraz po pozytywnym zaopiniowaniu przez Komisję Gospodarki i Mienia Komunalnego oraz Komisję Działalności Społecznej

Rada Gminy Pawłowice uchwala

§ 1. Przejąć od Skarbu Państwa - Generalnego Dyrektora Dróg Krajowych i Autostrad do realizacji zadanie pn.: "Budowa sygnalizacji świetlnej na skrzyżowaniu DK 81 z ul. Zjednoczenia i ul. Wyzwolenia w Pawłowicach" w zakresie:

1. Realizacji zadania w formule "zaprojektuj i wybuduj" dla zadania ujętego w § 1 na podstawie warunków ujętych w porozumieniu zawartym pomiędzy Gminą Pawłowice a Generalnym Dyrektorem Dróg Krajowych i Autostrad

2. Sfinansowania przez Gminę Pawłowice wszelkich kosztów związanych z realizacją zadania ujętego w § 1 według środków zabezpieczonych w budżecie Gminy Pawłowice

§ 2. Wykonanie uchwały powierza się Wójtowi Gminy Pawłowice.

§ 3. Uchwała wchodzi w życie z dniem podjęcia.

Uzasadnienie

W celu podpisania stosownego porozumienia, na podstawie którego Gmina Pawłowice przejmie od Generalnego Dyrektora Dróg Krajowych i Autostrad prowadzenie zadania inwestycyjnego, niezbędne jest podjęcie stosownej uchwały.

Projekt

z dnia

**UCHWAŁA NR
RADY GMINY PAWŁOWICE**

z dnia 2020 r.

w sprawie udzielenia pomocy finansowej Powiatowi Pszczyńskiemu na realizację zadania inwestycyjnego na terenie Gminy Pawłowice w roku 2020

Na podstawie art. 10 ust. 2 oraz art. 18 ust.1 ustawy z dnia 08 marca 1990 r. o samorządzie gminnym (tekst jednolity Dz.U. z 2019 r. poz. 506 ze zmianami), w związku z art. 216 ust.2 pkt 5, art. 220 ustawy z dnia 27 sierpnia 2009 r. o finansach publicznych (tekst jednolity Dz.U. z 2019 poz. 869 ze zmianami) oraz po pozytywnym zaopiniowaniu przez Komisję Gospodarki i Mienia Komunalnego oraz Komisję Działalności Społecznej

**Rada Gminy Pawłowice
uchwała**

§ 1. Udzielić z budżetu Gminy Pawłowice pomocy finansowej Powiatowi Pszczyńskiemu w roku 2020 w wysokości 300.000,00 zł (słownie: trzysta tysięcy złotych 00/100) z przeznaczeniem na realizację zadania inwestycyjnego pn.: "Budowa chodnika przy ul. Ligonia w Krzyżowicach"

§ 2. Szczegółowe warunki udzielenia pomocy finansowej, przeznaczenie i zasady rozliczenia środków określone zostaną w umowie pomiędzy Powiatem Pszczyńskim a Gminą Pawłowice.

§ 3. Wykonanie uchwały powierza się Wójtowi Gminy Pawłowice.

§ 4. Uchwała wchodzi w życie z dniem podjęcia.

Uzasadnienie

W związku z wpływieniem pisma Starosty Pszczyńskiego o możliwości współpracy przy realizacji zadania inwestycyjnego w celu udzielenia pomocy finansowej Powiatowi Pszczyńskiemu na budowę chodnika przy drodze powiatowej ul. Ligonía w Krzyżowicach, konieczne jest zabezpieczenie środków finansowych na realizację I etapu robót

Projekt

z dnia

**UCHWAŁA NR
RADY GMINY PAWŁOWICE**

z dnia 2020 r.

w sprawie udzielenia dotacji celowej na prace konserwatorskie, restauratorskie lub roboty budowlane przy zabytkach wpisanych do rejestru zabytków położonych w Gminie Pawłowice.

Na podstawie art. 7 ust. 1 pkt 9 i art. 18 ust. 2 pkt 15 ustawy z dnia 8 marca 1990 r. o samorządzie gminnym (Dz. U. z 2019 r. poz. 506 z późn. zm.), art. 81 ustawy z dnia 23 lipca 2003 r. o ochronie zabytków i opiece nad zabytkami (t.j. Dz. U. z 2018 r. poz. 2067 z późn. zm.), oraz w związku z Uchwałą Rady Gminy Pawłowice nr V/38/2019 z dnia 26.02.2019 roku w sprawie określenia zasad udzielania dotacji na prace konserwatorskie, restauratorskie lub roboty budowlane przy zabytkach wpisanych do rejestru zabytków położonych w Gminie Pawłowice (Dz. U. Woj. Śl. z dnia 8 marca 2019 roku poz. 1943) oraz po uzyskaniu pozytywnej opinii Komisji Gospodarki i Mienia Komunalnego oraz Komisji Działalności Społecznej.

**Rada Gminy Pawłowice
uchwała**

§ 1. Udzielić dotacji celowej Rzymskokatolickiej Parafii pod wezwaniem św. Katarzyny w Pielgrzymowicach w wysokości 50.000,00 zł., na prace konserwatorskie i restauratorskie polichromii ścian nawy kościoła - etap II, wpisanego do rejestru zabytków województwa śląskiego pod nr A - 456/65 z dnia 14.12.1965 r.

§ 2. Wykonanie uchwały powierza się Wójtowi Gminy Pawłowice.

§ 3. Uchwała wchodzi w życie z dniem podjęcia

Uzasadnienie

W wyniku podjętej przez Radę Gminy Pawłowice Uchwały nr V/38/2019 z dnia 26.02.2019 roku w sprawie określenia zasad udzielania dotacji na prace konserwatorskie, restauratorskie lub roboty budowlane przy zabytkach wpisanych do rejestru zabytków położonych w Gminie Pawłowice (Dz. U. Woj. Śl. z dnia 8 marca 2019 roku poz. 1943), zostały podjęte czynności związane z jej realizacją.

Wnioski o przyznanie dotacji celowej, których realizacja nastąpi w 2020 roku należało złożyć do dnia 30 września 2019 roku.

W dniu 27.09.2019 roku został złożony wniosek przez Rzymskokatolicką Parafię pod wezwaniem św. Katarzyny w Pielgrzymowicach, na prace konserwatorskie i restauratorskie polichromii ścian nawy kościoła - etap II.

Złożony wniosek podlegał weryfikacji formalnej, wstępnej kwalifikacji wydatków oraz ocenie pod kątem ich kompletności oraz spełnienia warunków określonych w uchwale Rady Gminy Pawłowice nr V/38/2019 z dnia 26.02.2019 roku w sprawie określenia zasad udzielania dotacji na prace konserwatorskie, restauratorskie lub roboty budowlane przy zabytkach wpisanych do rejestru zabytków położonych w Gminie Pawłowice (Dz. U. Woj. Śl. z dnia 8 marca 2019 roku poz. 1943). W wyniku oceny stwierdzono, że wniosek spełnia wymogi formalne.

Projekt

z dnia

**UCHWAŁA NR
RADY GMINY PAWŁOWICE**

z dnia 2020 r.

w sprawie wzoru deklaracji o wysokości opłaty za gospodarowanie odpadami komunalnymi składanej przez właścicieli nieruchomości zamieszkałych na terenie Gminy Pawłowice

Na podstawie Na podstawie art. 18 ust. 2 pkt 15, art. 40 ust. 1 i art. 42 ustawy z dnia 8 marca 1990 r. o samorządzie gminnym (tekst jednolity Dz.U. z 2019, poz. 506 z późn. zm.), art. 6n ust. 1 ustawy z dnia 13 września 1996 r. o utrzymaniu czystości i porządku w gminach (tekst jednolity Dz.U. z 2019 r., poz. 2010), po pozytywnym zaopiniowaniu przez Komisję Gospodarki i Mienia Komunalnego oraz Komisję Działalności Społecznej

**Rada Gminy Pawłowice
uchwała**

§ 1. Określa się wzór deklaracji o wysokości opłaty za gospodarowanie odpadami komunalnymi, składanej przez właścicieli nieruchomości zamieszkałych położonych na terenie Gminy Pawłowice w brzmieniu określonym w załączniku nr 1 do niniejszej uchwały.

§ 2. Dla deklaracji składanych za pomocą środków komunikacji elektronicznej określa się format elektroniczny oraz układ informacji i powiązań między nimi w formacie danych XML określony w załączniku nr 2 do niniejszej uchwały.

§ 3. Deklaracja, o której mowa w § 1 może zostać złożona za pomocą środków komunikacji elektronicznej z wykorzystaniem elektronicznej Platformy Usług Administracji Publicznej ePUAP lub Systemu Elektronicznej Komunikacji Administracji Publicznej SEKAP.

§ 4. Deklaracja składana w formie elektronicznej musi być opatrzona bezpiecznym podpisem elektronicznym weryfikowanym za pomocą ważnego kwalifikowanego certyfikatu albo potwierdzona profilem zaufanym ePUAP.

§ 5. Wykonanie Uchwały powierza się Wójtowi Gminy Pawłowice.

§ 6. Z dniem wejścia w życie niniejszej Uchwały traci moc Uchwała Nr XX/186/2016 Rady Gminy Pawłowice z dnia 27 września 2016 r. w sprawie wzoru deklaracji o wysokości opłaty za gospodarowanie odpadami komunalnymi składanej przez właścicieli nieruchomości zamieszkałych na terenie Gminy Pawłowice.

§ 7. Uchwała podlega ogłoszeniu w Dzienniku Urzędowym Województwa Śląskiego i wchodzi w życie z dniem 1 maja 2020 r.

Załącznik Nr 1 do uchwały Nr
Rady Gminy Pawłowice
z dnia 2020 r.

DEKLARACJA O WYSOKOŚCI OPŁATY ZA GOSPODAROWANIE ODPADAMI KOMUNALNYMI

Podstawa prawna:	Ustawa z dnia 13 września 1996r. o utrzymaniu czystości i porządku w gminach (Dz.U. z 2019., poz. 2010)
Sposób wypełnienia:	Poprzez wypełnienie właściwego pola niebieskim lub czarnym kolorem oraz zaznaczenie pól wyboru
Składający:	Deklaracja przeznaczona jest dla właścicieli, współwłaścicieli, użytkowników oraz jednostek organizacyjnych i osób posiadających nieruchomości w zarządzie lub użytkowaniu, a także innych podmiotów władających nieruchomością zamieszkałą
Termin składania:	- 14 dni od dnia zamieszkania na nieruchomości lub powstania odpadów komunalnych, - do 10 dnia miesiąca następującego po miesiącu, w którym nastąpiła zmiana, w przypadku zmiany danych będących podstawą ustalenia wysokości opłaty
Miejsce składania:	Urząd Gminy Pawłowice, ul. Zjednoczenia 60, 43-250 Pawłowice
Organ właściwy do złożenia deklaracji:	Wójt Gminy Pawłowice

A. CEL ZŁOŻENIA DEKLARACJI

pierwsza deklaracja (np. nowe nieruchomości) **termin powstania obowiązku opłaty** (miesiąc i rok)

zmiana danych będących podstawą wyliczenia opłaty (np. zmiana liczby mieszkańców nieruchomości, kompostowanie odpadów) **termin zaistnienia zmiany** (miesiąc i rok)

UWAGA:

- nową deklarację należy złożyć do 10 dnia miesiąca przypadającego po miesiącu, w którym nastąpiła zmiana (art. 6m ust. 2 ustawy)
- nie można złożyć deklaracji zmniejszającej wysokość zobowiązania za okres wsteczny, za wyjątkiem zmiany w związku ze śmiercią mieszkańca nieruchomości do 6 m-cy od tego zdarzenia (art. 6m ust. 4 i 5 ustawy)

korekta deklaracji (np. podanie błędnych danych we wcześniejszej deklaracji) **termin zaistnienia zmiany** (miesiąc i rok)

wygaśnięcie obowiązku opłaty (np. sprzedaż nieruchomości) **termin ustania obowiązku opłaty** (miesiąc i rok)

B. DANE SKŁADAJĄCEGO DEKLARACJĘ

osoba fizyczna osoba prawna jednostka organizacyjna nieposiadająca osobowości prawnej

Nazwisko i imię* / pełna nazwa**

Numer PESEL* / Identyfikator REGON**

Numer NIP**

Numer telefonu:

Adres e-mail:

ADRES ZAMIESZKANIA* / ADRES SIEDZIBY**

Kraj	Województwo	Powiat	
Gmina	Ulica	Nr domu	Nr lokalu
Miejscowość	Kod pocztowy	Poczta	

TYTUŁ PRAWNY DO WŁADANIA NIERUCHOMOŚCIĄ

- właściciel współwłaściciel inny podmiot władający nieruchomością
- użytkownik wieczysty jednostka organizacyjna i osoby posiadające nieruchomość w zarządzie lub użytkowaniu

C. ADRES NIERUCHOMOŚCI, NA KTÓREJ POWSTAJĄ ODPADY KOMUNALNE (jeżeli inny niż adres zamieszkania)

Miejscowość	Ulica	Nr domu	Nr lokalu
-------------	-------	---------	-----------

D. ILOŚĆ OSÓB ZAMIESZKUJĄCYCH NIERUCHOMOŚĆ

Oświadczam, że liczba osób **zamieszkałych** na terenie nieruchomości oznaczonej w części B lub C wynosi:

(liczba mieszkańców)

E. WYLICZENIE MIESIĘCZNEJ OPŁATY (z uwzględnieniem stawki opłaty ustalonej odrębną uchwałą Rady Gminy Pawłowice)

Wysokość opłaty **miesięcznej** za gospodarowanie odpadami komunalnymi wynosi:

..... X zł/osobę = zł miesięcznie
(liczba mieszkańców) (stawka opłaty***) (miesięczna opłata za gosp. odpadami)

UWAGA:
Wysokość opłaty obowiązuje za kolejne miesiące do czasu korekty, zmiany deklaracji lub zmiany stawki opłaty za gospodarowanie odpadami komunalnymi

F. WYLICZENIE MIESIĘCZNEJ OPŁATY Z UWZGLĘDNIENIEM ZWOLNIENIA WYNIKAJĄCEGO Z KOMPOSTOWANIA BIOODPADÓW W KOMPOSTOWNIKU PRZYDOMOWYM - dotyczy nieruchomości zabudowanych budynkami mieszkalnymi jednorodzinnymi (z uwzględnieniem kwoty zwolnienia ustalonej odrębną uchwałą Rady Gminy Pawłowice)

Oświadczam, że posiadam kompostownik przydomowy i kompostuję w nim bioodpady stanowiące odpady komunalne:

TAK NIE

NALEŻY WYPEŁNIĆ W PRZYPADKU ZAZNACZENIA POLA „TAK”:**1. Wyliczenie kwoty zwolnienia:**

..... X zł/osobę = zł miesięcznie
(liczba mieszkańców) (stawka zwolnienia***) (kwota zwolnienia)

2. Wyliczenie miesięcznej opłaty za gosp. odpadami komunalnymi z uwzględnieniem kwoty zwolnienia:

..... zł - zł = zł miesięcznie
(wysokość miesięcznej opłaty z części E) (kwota zwolnienia) (miesięczna opłata po odliczeniu kwoty zwolnienia)

G. KLAUZULA INFORMACYJNA O PRZETWARZANIU DANYCH OSOBOWYCH

W związku z realizacją wymogów określonych w art. 13 ust. 1 i ust. 2 Rozporządzenia Parlamentu Europejskiego i Rady (UE) 2016/679 z dnia 27 kwietnia 2016 r. w sprawie ochrony osób fizycznych w związku z przetwarzaniem danych osobowych i w sprawie swobodnego przepływu takich danych oraz uchylenia dyrektywy 95/46/WE (ogólne rozporządzenie o ochronie danych „RODO”), informujemy o zasadach przetwarzania Pana/Pani danych osobowych oraz o przysługujących Panu/Pani prawach z tym związanych.

- Administratorem Pana/Pani danych osobowych jest Urząd Gminy Pawłowice reprezentowany przez Wójta Gminy Pawłowice z siedzibą w Pawłowicach przy ul. Zjednoczenia 60.
- Administrator powołał Inspektora Ochrony Danych, który nadzoruje prawidłowość przetwarzania danych. Można się z nim skontaktować poprzez adres email: i.kielkowska@pawlowice.pl.
- Pana/Pani dane osobowe będą przetwarzane w związku z realizacją obowiązku prawnego ciążącego na administratorze (art. 6 ust. 1 lit. c RODO) oraz wykonywaniem przez administratora zadań realizowanych w interesie publicznym lub sprawowania władzy publicznej powierzonej administratorowi (art. 6 ust. 1 lit. e RODO), w szczególności w związku z prowadzonym postępowaniem na podstawie przepisów ustawy z dnia 29 sierpnia 1997 r. Ordynacja podatkowa.
- Pana/Pani dane osobowe mogą być udostępniane innym organom i podmiotom na podstawie obowiązujących przepisów prawa.
- Pana/Pani dane osobowe nie będą przekazywane przez Administratora do państwa trzeciego lub organizacji międzynarodowej.
- Pana/Pani dane osobowe będą przechowywane przez okres wymagany do realizacji celów przetwarzania danych wskazanych w pkt 3 i zarchiwizowane w sposób i terminie określonym w rozporządzeniu Prezesa Rady Ministrów z dnia 18 stycznia 2011 r. w sprawie instrukcji kancelaryjnej, jednolitych rzeczowych wykazów akt oraz instrukcji w sprawie organizacji i zakresu działania archiwów zakładowych.

7. Posiada Pan/Pani prawo dostępu do treści swoich danych, żądania ich sprostowania, usunięcia lub ograniczenia przetwarzania oraz wniesienia sprzeciwu wobec przetwarzania, w przypadkach i na zasadach przewidzianych prawem.
8. Posiada Pan/Pani prawo wniesienia skargi do organu nadzorczego, tj.: Prezesa Urzędu Ochrony Danych Osobowych ul. Stawki 2, 00-193 Warszawa, gdy uzna Pan/Pani, że przetwarzanie danych osobowych dotyczące Pana/Pani narusza przepisy ogólnego rozporządzenia Parlamentu Europejskiego i Rady (UE) 2016/679 o ochronie danych osobowych z dnia 27 kwietnia 2016 r. zgodnie z art. 77 rozporządzenia.
9. Podanie przez Pana/Panią danych osobowych jest wymogiem ustawowym.
10. Pana/Pani dane osobowe nie podlegają zautomatyzowanemu podejmowaniu decyzji, w tym profilowaniu.

H. ZAŁĄCZNIKI *(należy wymienić rodzaj załącznika)*

I. UWAGI WŁAŚCICIELA NIERUCHOMOŚCI

J. PODPIS SKŁADAJĄCEGO DEKLARACJĘ

.....
(miejsowość i data)

.....
(podpis*/podpis (pieczęć)**)

K. ADNOTACJE ORGANU:

* dotyczy osób fizycznych

** dotyczy osób prawnych i jednostek organizacyjnych nieposiadających osobowości prawnej

*** stawka opłaty za gospodarowanie odpadami komunalnymi oraz stawka zwolnienia z tytułu kompostowania bioodpadów ustalone są odrębną uchwałą Rady Gminy Pawłowice

Pouczenie:

W przypadku niewpłacenia w obowiązujących terminach kwoty wynikającej z deklaracji lub wpłacenia jej w niepełnej wysokości, niniejsza deklaracja stanowi podstawę do wystawienia tytułu wykonawczego, zgodnie z przepisami ustawy z dnia 17 czerwca 1966 r. o postępowaniu egzekucyjnym w administracji (tekst jednolity Dz. U. z 2019r., poz. 1438 z późn. zm.)

Objaśnienia:

1. Właściciel nieruchomości – rozumie się przez to także współwłaścicieli, użytkowników wieczystych oraz jednostki organizacyjne i osoby posiadające nieruchomości w zarządzie lub użytkowaniu, a także inne podmioty władające nieruchomością.
2. Właściciele nieruchomości, którzy zadeklarowali kompostowanie bioodpadów będą poddawani bieżącej kontroli wywiązywania się ze złożonego oświadczenia.
3. W razie stwierdzenia, że właściciel nieruchomości, który złożył informację, dot. kompostowania bioodpadów:
 - 1) nie posiada kompostownika przydomowego lub
 - 2) nie kompostuje bioodpadów stanowiących odpady komunalne w kompostowniku przydomowym, lub
 - 3) uniemożliwia wójtowi, burmistrzowi lub prezydentowi miasta, lub upoważnionej przez niego osobie dokonanie oględzin nieruchomości, w celu weryfikacji zgodności informacji ze stanem faktycznym
- wójt stwierdza, w drodze decyzji, utratę prawa do zwolnienia z tytułu kompostowania bioodpadów. Utrata prawa do zwolnienia następuje od pierwszego dnia miesiąca, w którym stwierdzono wystąpienie co najmniej jednej z przesłanek, o których mowa w pkt 1-3.
4. Ponowne skorzystanie ze zwolnienia wynikającego z kompostowania bioodpadów może nastąpić nie wcześniej niż po upływie 6 miesięcy od dnia, w którym decyzja o utracie prawa do tego zwolnienia stała się ostateczna, i wymaga złożenia nowej deklaracji o wysokości opłaty za gospodarowanie odpadami komunalnymi.

Załączniki do deklaracji:

W przypadku, gdy deklaracja jest składana przez pełnomocnika właściciela nieruchomości, do deklaracji należy dołączyć dokument pełnomocnictwa. Pełnomocnictwo podlega opłacie skarbowej zgodnie z ustawą z dnia 16 listopada 2006 r. o opłacie skarbowej (t.j. Dz.U. 2019 poz. 1000 z późn. zm.).

Załącznik Nr 2 do uchwały Nr
Rady Gminy Pawłowice
z dnia 2020 r.

```
<Formularz xmlns="http://www.epuap.gov.pl/Formularz"  
  adres_wzor="http://epuap.gov.pl/fe-model-web/wzor_lokalny/pawlowice/DOK_v2"  
  domyslnaSkrytkaAdresata="/pawlowice/skrytka"      nazwa="Deklaracja o wysokości  
opłaty za gospodarowanie odpadami komunalnymi"  typFormularza="XFORMS"  
  trybObslugiZalacznikow="stary"      wymagaLogowania="true"      prywatny="false"  
>      <xforms>
```

```
<html xmlns:xf = "http://www.w3.org/2002/xforms"
```

```
xmlns:oso = "http://crd.gov.pl/xml/schematy/osoba/2009/11/16/"
```

```
xmlns:xhtml = "http://www.w3.org/1999/xhtml"
```

```
xmlns:str = "http://crd.gov.pl/xml/schematy/struktura/2009/11/16/"
```

```
xmlns:ds = "http://www.w3.org/2000/09/xmldsig#"
```

```
xmlns:xs = "http://www.w3.org/2001/XMLSchema"
```

```
xmlns:ev = "http://www.w3.org/2001/xml-events"
```

```
xmlns:xxforms = "http://orbeon.org/oxf/xml/xforms"
```

```
xmlns:xsi = "http://www.w3.org/2001/XMLSchema-instance"
```

```
xmlns:adr = "http://crd.gov.pl/xml/schematy/adres/2009/11/09/"
```

```
xmlns:service = "http://tempuri.org/"
```

```
xmlns:wnio = "http://epuap.gov.pl/fe-model-web/wzor_lokalny/pawlowice/DOK_v2/"
```

```
xmlns:soap = "http://schemas.xmlsoap.org/soap/envelope/"
```

```
xmlns:inst = "http://crd.gov.pl/xml/schematy/institucja/2009/11/16/"
```

```
xmlns:xsd = "http://www.w3.org/2001/XMLSchema"
```

```
xmlns:soap12 = "http://www.w3.org/2003/05/soap-envelope"
```

```
xmlns:meta = "http://crd.gov.pl/xml/schematy/meta/2009/11/16/"
```

```
xmlns = "http://www.w3.org/1999/xhtml"
```

```
>
```

```
<head>

  <meta property="adresSkrytki">http://epuap.gov.pl/fe-model-
web/wzor_lokalny/pawlowice/DOK_v2</meta>

  <meta property="adresSkrytki">/pawlowice/skrytka</meta>

  <xf:model>

  <xf:bind nodeset="instance('main')">

  <xf:bind id="wnioDaneDokumentu_strAdresaci_metaPodmiot_instInstytucja_28"
nodeset="wnio:DaneDokumentu/str:Adresaci/meta:Podmiot/inst:Instytucja">

  <xf:bind
id="wnioDaneDokumentu_strAdresaci_metaPodmiot_instInstytucja_instNazwaInstytucji_29"
nodeset="inst:NazwaInstytucji" />

  <xf:bind
id="wnioDaneDokumentu_strAdresaci_metaPodmiot_instInstytucja_adrAdres_adrUlica_33"
nodeset="adr:Adres/adr:Ulica" />

  <xf:bind
id="wnioDaneDokumentu_strAdresaci_metaPodmiot_instInstytucja_adrAdres_adrBudynek_35"
nodeset="adr:Adres/adr:Budynek" />

  <xf:bind
id="wnioDaneDokumentu_strAdresaci_metaPodmiot_instInstytucja_adrAdres_adrKodPocztowy_38"
nodeset="adr:Adres/adr:KodPocztowy" />

  <xf:bind
id="wnioDaneDokumentu_strAdresaci_metaPodmiot_instInstytucja_adrAdres_adrMiejscowosc_40"
nodeset="adr:Adres/adr:Miejscowosc" />

</xf:bind>

  <xf:bind id="wnioDaneDokumentu_strAdresaci_metaPodmiot_instInstytucja_44"
nodeset="wnio:DaneDokumentu/str:Adresaci/meta:Podmiot/inst:Instytucja">

  <xf:bind
id="wnioDaneDokumentu_strAdresaci_metaPodmiot_instInstytucja_instPracownik_instFunkcja_45"
nodeset="inst:Pracownik/inst:Funkcja" />

</xf:bind>

  <xf:bind
id="wnioTrescDokumentu_wnioDeklaracje_wnioDeklaracja_wnioNaglowek_wnioObowiazekZlozenia
_52"
nodeset="wnio:TrescDokumentu/wnio:Deklaracje/wnio:Deklaracja/wnio:Naglowek/wnio:Obowiazek
Zlozenia" />
```

```
<xf:bind
id="wnioTrescDokumentu_wnioDeklaracje_wnioDeklaracja_wnioNaglowek_wnioDataZlozeniaMiesiac_63"
nodeset="wnio:TrescDokumentu/wnio:Deklaracje/wnio:Deklaracja/wnio:Naglowek/wnio:DataZlozeniaMiesiac" />
```

```
<xf:bind
id="wnioTrescDokumentu_wnioDeklaracje_wnioDeklaracja_wnioNaglowek_wnioDataZlozeniaRok_77"
nodeset="wnio:TrescDokumentu/wnio:Deklaracje/wnio:Deklaracja/wnio:Naglowek/wnio:DataZlozeniaRok" />
```

```
<xf:bind
id="wnioTrescDokumentu_wnioDeklaracje_wnioDeklaracja_wnioNaglowek_wnioObowiazekZlozenia_80"
nodeset="wnio:TrescDokumentu/wnio:Deklaracje/wnio:Deklaracja/wnio:Naglowek/wnio:ObowiazekZlozenia" />
```

```
<xf:bind
id="wnioTrescDokumentu_wnioDeklaracje_wnioDeklaracja_wnioNaglowek_wnioDataZmianyMiesiac_91"
nodeset="wnio:TrescDokumentu/wnio:Deklaracje/wnio:Deklaracja/wnio:Naglowek/wnio:DataZmianyMiesiac" />
```

```
<xf:bind
id="wnioTrescDokumentu_wnioDeklaracje_wnioDeklaracja_wnioNaglowek_wnioDataZmianyRok_105"
nodeset="wnio:TrescDokumentu/wnio:Deklaracje/wnio:Deklaracja/wnio:Naglowek/wnio:DataZmianyRok" />
```

```
<xf:bind
id="wnioTrescDokumentu_wnioDeklaracje_wnioDeklaracja_wnioNaglowek_wnioObowiazekZlozenia_120"
nodeset="wnio:TrescDokumentu/wnio:Deklaracje/wnio:Deklaracja/wnio:Naglowek/wnio:ObowiazekZlozenia" />
```

```
<xf:bind
id="wnioTrescDokumentu_wnioDeklaracje_wnioDeklaracja_wnioNaglowek_wnioDataKorektyMiesiac_131"
nodeset="wnio:TrescDokumentu/wnio:Deklaracje/wnio:Deklaracja/wnio:Naglowek/wnio:DataKorektyMiesiac" />
```

```
<xf:bind
id="wnioTrescDokumentu_wnioDeklaracje_wnioDeklaracja_wnioNaglowek_wnioDataKorektyRok_145"
nodeset="wnio:TrescDokumentu/wnio:Deklaracje/wnio:Deklaracja/wnio:Naglowek/wnio:DataKorektyRok" />
```

```
<xf:bind
id="wnioTrescDokumentu_wnioDeklaracje_wnioDeklaracja_wnioNaglowek_wnioObowiazekZlozenia
```

_148"

nodeset="wnio:TrescDokumentu/wnio:Deklaracje/wnio:Deklaracja/wnio:Naglowek/wnio:Obowiazek
Zlozenia" />

<xf:bind

id="wnioTrescDokumentu_wnioDeklaracje_wnioDeklaracja_wnioNaglowek_wnioDataWygasnieniaO
bowiazkuMiesiac_159"

nodeset="wnio:TrescDokumentu/wnio:Deklaracje/wnio:Deklaracja/wnio:Naglowek/wnio:DataWygas
nieniaObowiazkuMiesiac" />

<xf:bind

id="wnioTrescDokumentu_wnioDeklaracje_wnioDeklaracja_wnioNaglowek_wnioDataWygasnieniaO
bowiazkuRok_173"

nodeset="wnio:TrescDokumentu/wnio:Deklaracje/wnio:Deklaracja/wnio:Naglowek/wnio:DataWygas
nieniaObowiazkuRok" />

<xf:bind

id="wnioTrescDokumentu_wnioDeklaracje_wnioDeklaracja_wnioPodatnik_wnioTypPodatnika_179"

nodeset="wnio:TrescDokumentu/wnio:Deklaracje/wnio:Deklaracja/wnio:Podatnik/wnio:TypPodatnik
a" />

<xf:bind id="wnioDaneDokumentu_strNadawcy_metaPodmiot_osoOsoba_197"

nodeset="wnio:DaneDokumentu/str:Nadawcy/meta:Podmiot/oso:Osoba">

<xf:bind id="wnioDaneDokumentu_strNadawcy_metaPodmiot_osoOsoba_osoNazwisko_201"

nodeset="oso:Nazwisko" />

<xf:bind id="wnioDaneDokumentu_strNadawcy_metaPodmiot_osoOsoba_osoImie_207"

nodeset="oso:Imie" />

<xf:bind

id="wnioDaneDokumentu_strNadawcy_metaPodmiot_osoOsoba_osoIdOsoby_osoPESEL_211"

nodeset="oso:IdOsoby/oso:PESEL" />

<xf:bind

id="wnioDaneDokumentu_strNadawcy_metaPodmiot_osoOsoba_adrKontakt_adrTelefon_217"

nodeset="adr:Kontakt/adr:Telefon" />

<xf:bind

id="wnioDaneDokumentu_strNadawcy_metaPodmiot_osoOsoba_adrKontakt_adrEmail_223"

nodeset="adr:Kontakt/adr:Email" />

</xf:bind>

<xf:bind id="wnioDaneDokumentu_strNadawcy_metaPodmiot_instInstytucja_255"

nodeset="wnio:DaneDokumentu/str:Nadawcy/meta:Podmiot/inst:Instytucja"

relevant="string(instance('main')/wnio:TrescDokumentu/wnio:Deklaracje/wnio:Deklaracja/wnio:Pod
atnik/wnio:TypPodatnika)!='1'">

<xf:bind
id="wnioDaneDokumentu_strNadawcy_metaPodmiot_instInstytucja_instNazwaInstytucji_259"
nodeset="inst:NazwaInstytucji" />

<xf:bind
id="wnioDaneDokumentu_strNadawcy_metaPodmiot_instInstytucja_instIdInstytucji_instREGON_26
5" nodeset="inst:IdInstytucji/inst:REGON" />

<xf:bind
id="wnioDaneDokumentu_strNadawcy_metaPodmiot_instInstytucja_instIdInstytucji_instNIP_269"
nodeset="inst:IdInstytucji/inst:NIP" />

<xf:bind
id="wnioDaneDokumentu_strNadawcy_metaPodmiot_instInstytucja_adrKontakt_adrTelefon_273"
nodeset="adr:Kontakt/adr:Telefon" />

<xf:bind
id="wnioDaneDokumentu_strNadawcy_metaPodmiot_instInstytucja_adrKontakt_adrEmail_279"
nodeset="adr:Kontakt/adr:Email" />

</xf:bind>

<xf:bind id="wnioDaneDokumentu_strNadawcy_metaPodmiot_osoOsoba_adrAdres_322"
nodeset="wnio:DaneDokumentu/str:Nadawcy/meta:Podmiot/oso:Osoba/adr:Adres">

<xf:bind id="wnioDaneDokumentu_strNadawcy_metaPodmiot_osoOsoba_adrAdres_adrKraj_324"
nodeset="adr:Kraj" />

<xf:bind
id="wnioDaneDokumentu_strNadawcy_metaPodmiot_osoOsoba_adrAdres_adrWojewodztwo_333"
nodeset="adr:Wojewodztwo" />

<xf:bind
id="wnioDaneDokumentu_strNadawcy_metaPodmiot_osoOsoba_adrAdres_adrPowiat_343"
nodeset="adr:Powiat" />

<xf:bind
id="wnioDaneDokumentu_strNadawcy_metaPodmiot_osoOsoba_adrAdres_adrGmina_352"
nodeset="adr:Gmina" />

<xf:bind
id="wnioDaneDokumentu_strNadawcy_metaPodmiot_osoOsoba_adrAdres_adrMiejscowosc_361"
nodeset="adr:Miejscowosc" />

<xf:bind
id="wnioDaneDokumentu_strNadawcy_metaPodmiot_osoOsoba_adrAdres_adrKodPocztowy_371"
nodeset="adr:KodPocztowy" />

<xf:bind
id="wnioDaneDokumentu_strNadawcy_metaPodmiot_osoOsoba_adrAdres_adrPoczta_380"
nodeset="adr:Poczta" />

```
<xf:bind
id="wnioDaneDokumentu_strNadawcy_metaPodmiot_osoOsoba_adrAdres_adrUlica_390"
nodeset="adr:Ulica" />
```

```
<xf:bind
id="wnioDaneDokumentu_strNadawcy_metaPodmiot_osoOsoba_adrAdres_adrBudynek_399"
nodeset="adr:Budynek" />
```

```
<xf:bind
id="wnioDaneDokumentu_strNadawcy_metaPodmiot_osoOsoba_adrAdres_adrLokal_408"
nodeset="adr:Lokal" />
```

```
</xf:bind>
```

```
<xf:bind id="wnioDaneDokumentu_strNadawcy_metaPodmiot_instInstytucja_adrAdres_513"
nodeset="wnio:DaneDokumentu/str:Nadawcy/meta:Podmiot/inst:Instytucja/adr:Adres">
```

```
<xf:bind
id="wnioDaneDokumentu_strNadawcy_metaPodmiot_instInstytucja_adrAdres_adrKraj_515"
nodeset="adr:Kraj" />
```

```
<xf:bind
id="wnioDaneDokumentu_strNadawcy_metaPodmiot_instInstytucja_adrAdres_adrWojewodztwo_5
24" nodeset="adr:Wojewodztwo" />
```

```
<xf:bind
id="wnioDaneDokumentu_strNadawcy_metaPodmiot_instInstytucja_adrAdres_adrPowiat_534"
nodeset="adr:Powiat" />
```

```
<xf:bind
id="wnioDaneDokumentu_strNadawcy_metaPodmiot_instInstytucja_adrAdres_adrGmina_543"
nodeset="adr:Gmina" />
```

```
<xf:bind
id="wnioDaneDokumentu_strNadawcy_metaPodmiot_instInstytucja_adrAdres_adrMiejscowosc_552
" nodeset="adr:Miejscowosc" />
```

```
<xf:bind
id="wnioDaneDokumentu_strNadawcy_metaPodmiot_instInstytucja_adrAdres_adrKodPocztowy_56
2" nodeset="adr:KodPocztowy" />
```

```
<xf:bind
id="wnioDaneDokumentu_strNadawcy_metaPodmiot_instInstytucja_adrAdres_adrPoczta_571"
nodeset="adr:Poczta" />
```

```
<xf:bind
id="wnioDaneDokumentu_strNadawcy_metaPodmiot_instInstytucja_adrAdres_adrUlica_581"
nodeset="adr:Ulica" />
```

```
<xf:bind
id="wnioDaneDokumentu_strNadawcy_metaPodmiot_instInstytucja_adrAdres_adrBudynek_590"
nodeset="adr:Budynek" />
```

<xf:bind
id="wnioDaneDokumentu_strNadawcy_metaPodmiot_instInstytucja_adrAdres_adrLokal_599"
nodeset="adr:Lokal" />

</xf:bind>

<xf:bind
id="wnioTrescDokumentu_wnioDeklaracje_wnioDeklaracja_wnioPodatnik_wnioRodzajPodmiotu_707"
nodeset="wnio:TrescDokumentu/wnio:Deklaracje/wnio:Deklaracja/wnio:Podatnik/wnio:RodzajPodmiotu" />

<xf:bind
id="wnioTrescDokumentu_wnioDeklaracje_wnioDeklaracja_wnioNieruchomosci_wnioNieruchomosc_adrAdres_739"
nodeset="wnio:TrescDokumentu/wnio:Deklaracje/wnio:Deklaracja/wnio:Nieruchomosci/wnio:Nieruchomosc/adr:Adres">

<xf:bind
id="wnioTrescDokumentu_wnioDeklaracje_wnioDeklaracja_wnioNieruchomosci_wnioNieruchomosc_adrAdres_adrKraj_741" nodeset="adr:Kraj" />

<xf:bind
id="wnioTrescDokumentu_wnioDeklaracje_wnioDeklaracja_wnioNieruchomosci_wnioNieruchomosc_adrAdres_adrWojewodztwo_750" nodeset="adr:Wojewodztwo" />

<xf:bind
id="wnioTrescDokumentu_wnioDeklaracje_wnioDeklaracja_wnioNieruchomosci_wnioNieruchomosc_adrAdres_adrPowiat_754" nodeset="adr:Powiat" />

<xf:bind
id="wnioTrescDokumentu_wnioDeklaracje_wnioDeklaracja_wnioNieruchomosci_wnioNieruchomosc_adrAdres_adrGmina_759" nodeset="adr:Gmina" />

<xf:bind
id="wnioTrescDokumentu_wnioDeklaracje_wnioDeklaracja_wnioNieruchomosci_wnioNieruchomosc_adrAdres_adrMiejscowosc_763" nodeset="adr:Miejscowosc" />

<xf:bind
id="wnioTrescDokumentu_wnioDeklaracje_wnioDeklaracja_wnioNieruchomosci_wnioNieruchomosc_adrAdres_adrUlica_768" nodeset="adr:Ulica" />

<xf:bind
id="wnioTrescDokumentu_wnioDeklaracje_wnioDeklaracja_wnioNieruchomosci_wnioNieruchomosc_adrAdres_adrBudynek_772" nodeset="adr:Budynek" />

<xf:bind
id="wnioTrescDokumentu_wnioDeklaracje_wnioDeklaracja_wnioNieruchomosci_wnioNieruchomosc_adrAdres_adrLokal_776" nodeset="adr:Lokal" />

</xf:bind>

```
<xf:bind
id="wnioTrescDokumentu_wnioDeklaracje_wnioDeklaracja_wnioNieruchomosci_wnioNieruchomosc
_wnioRozliczenia_wnioRozliczenielloscOsob_803"
nodeset="wnio:TrescDokumentu/wnio:Deklaracje/wnio:Deklaracja/wnio:Nieruchomosci/wnio:Nieru
chomosc/wnio:Rozliczenia/wnio:RozliczenielloscOsob">
```

```
<xf:bind
id="wnioTrescDokumentu_wnioDeklaracje_wnioDeklaracja_wnioNieruchomosci_wnioNieruchomosc
_wnioRozliczenia_wnioRozliczenielloscOsob_wniolosc_813" nodeset="wnio:lloc" />
```

```
</xf:bind>
```

```
<xf:bind
id="wnioTrescDokumentu_wnioDeklaracje_wnioDeklaracja_wnioNieruchomosci_wnioNieruchomosc
_wnioRozliczenia_wnioRozliczenielloscOsob_836"
nodeset="wnio:TrescDokumentu/wnio:Deklaracje/wnio:Deklaracja/wnio:Nieruchomosci/wnio:Nieru
chomosc/wnio:Rozliczenia/wnio:RozliczenielloscOsob">
```

```
<xf:bind
id="wnioTrescDokumentu_wnioDeklaracje_wnioDeklaracja_wnioNieruchomosci_wnioNieruchomosc
_wnioRozliczenia_wnioRozliczenielloscOsob_wniolosc_838" nodeset="wnio:lloc" />
```

```
<xf:bind
id="wnioTrescDokumentu_wnioDeklaracje_wnioDeklaracja_wnioNieruchomosci_wnioNieruchomosc
_wnioRozliczenia_wnioRozliczenielloscOsob_wnioStawka_842" nodeset="wnio:Stawka" />
```

```
<xf:bind
id="wnioTrescDokumentu_wnioDeklaracje_wnioDeklaracja_wnioNieruchomosci_wnioNieruchomosc
_wnioRozliczenia_wnioRozliczenielloscOsob_wnioSuma_848" nodeset="wnio:Suma" />
```

```
</xf:bind>
```

```
<xf:bind
id="wnioTrescDokumentu_wnioDeklaracje_wnioDeklaracja_wnioNieruchomosci_wnioNieruchomosc
_wnioOdpady_wnioKompostownik_wnioJest_877"
nodeset="wnio:TrescDokumentu/wnio:Deklaracje/wnio:Deklaracja/wnio:Nieruchomosci/wnio:Nieru
chomosc/wnio:Odpady/wnio:Kompostownik/wnio:Jest" />
```

```
<xf:bind
id="wnioTrescDokumentu_wnioDeklaracje_wnioDeklaracja_wnioNieruchomosci_wnioNieruchomosc
_wnioRozliczenia_wnioRozliczenielloscOsob_892"
nodeset="wnio:TrescDokumentu/wnio:Deklaracje/wnio:Deklaracja/wnio:Nieruchomosci/wnio:Nieru
chomosc/wnio:Rozliczenia/wnio:RozliczenielloscOsob">
```

```
<xf:bind
id="wnioTrescDokumentu_wnioDeklaracje_wnioDeklaracja_wnioNieruchomosci_wnioNieruchomosc
_wnioRozliczenia_wnioRozliczenielloscOsob_wniolosc_894" nodeset="wnio:lloc" />
```

```
<xf:bind
id="wnioTrescDokumentu_wnioDeklaracje_wnioDeklaracja_wnioNieruchomosci_wnioNieruchomosc
```


_wnioRozliczenia_wnioRozliczenielloscOsob_wnioStawkaZwolnienie_898"
nodeset="wnio:StawkaZwolnienie" />

<xf:bind
id="wnioTrescDokumentu_wnioDeklaracje_wnioDeklaracja_wnioNieruchomosci_wnioNieruchomosc
_wnioRozliczenia_wnioRozliczenielloscOsob_wnioSumaZwolnienie_904"
nodeset="wnio:SumaZwolnienie" />

</xf:bind>

<xf:bind
id="wnioTrescDokumentu_wnioDeklaracje_wnioDeklaracja_wnioNieruchomosci_wnioNieruchomosc
_wnioRozliczenia_wnioRozliczenielloscOsob_920"
nodeset="wnio:TrescDokumentu/wnio:Deklaracje/wnio:Deklaracja/wnio:Nieruchomosci/wnio:Nieru
chomosc/wnio:Rozliczenia/wnio:RozliczenielloscOsob">

<xf:bind
id="wnioTrescDokumentu_wnioDeklaracje_wnioDeklaracja_wnioNieruchomosci_wnioNieruchomosc
_wnioRozliczenia_wnioRozliczenielloscOsob_wnioSuma_922" nodeset="wnio:Suma" />

<xf:bind
id="wnioTrescDokumentu_wnioDeklaracje_wnioDeklaracja_wnioNieruchomosci_wnioNieruchomosc
_wnioRozliczenia_wnioRozliczenielloscOsob_wnioSumaZwolnienie_926"
nodeset="wnio:SumaZwolnienie" />

<xf:bind
id="wnioTrescDokumentu_wnioDeklaracje_wnioDeklaracja_wnioNieruchomosci_wnioNieruchomosc
_wnioRozliczenia_wnioRozliczenielloscOsob_wnioSumaPoZwolnieniu_932"
nodeset="wnio:SumaPoZwolnieniu" />

</xf:bind>

<xf:bind id="wnioDaneDokumentu_strAdresaci_metaPodmiot_instInstytucja_948"
nodeset="wnio:DaneDokumentu/str:Adresaci/meta:Podmiot/inst:Instytucja">

<xf:bind
id="wnioDaneDokumentu_strAdresaci_metaPodmiot_instInstytucja_instPracownik_adrKontakt_954
" nodeset="inst:Pracownik/adr:Kontakt" />

</xf:bind>

<xf:bind id="wnioDokument_wnioTrescDokumentu_strZalaczniki_980"
nodeset="wnio:TrescDokumentu/str:Zalaczniki" />

<xf:bind id="wnioTrescDokumentu_strZalaczniki_strZalacznik_984"
nodeset="wnio:TrescDokumentu/str:Zalaczniki/str:Zalacznik">

<xf:bind id="wnioTrescDokumentu_strZalaczniki_strZalacznik_strOpisZalacznika_988"
nodeset="str:OpisZalacznika" />

<xf:bind id="wnioTrescDokumentu_strZalaczniki_strZalacznik_strDaneZalacznika_990"
nodeset="str:DaneZalacznika" />

</xf:bind>

<xf:bind id="wnioTrescDokumentu_wnioDeklaracje_wnioDeklaracja_wnioUwagi_1007"
nodeset="wnio:TrescDokumentu/wnio:Deklaracje/wnio:Deklaracja/wnio:Uwagi" />

<xf:bind
id="wnioTrescDokumentu_wnioDeklaracje_wnioDeklaracja_wnioPodpis_wnioMiejsceWypelnienia_1015"
nodeset="wnio:TrescDokumentu/wnio:Deklaracje/wnio:Deklaracja/wnio:Podpis/wnio:MiejsceWypelnienia" />

<xf:bind
id="wnioTrescDokumentu_wnioDeklaracje_wnioDeklaracja_wnioPodpis_wnioDataWypelnienia_1019"
nodeset="wnio:TrescDokumentu/wnio:Deklaracje/wnio:Deklaracja/wnio:Podpis/wnio:DataWypelnienia" type="xf:date" />

<xf:bind nodeset="wnio:DaneDokumentu/str:Nadawcy/meta:Podmiot/oso:Osoba/oso:Nazwisko"
required="true()" />

<xf:bind nodeset="wnio:DaneDokumentu/str:Nadawcy/meta:Podmiot/oso:Osoba/oso:Imie"
required="true()" />

<xf:bind
nodeset="wnio:DaneDokumentu/str:Nadawcy/meta:Podmiot/oso:Osoba/oso:IdOsoby/oso:PESEL"
constraint="string-length(.) = 0 or (matches(., '\d{11}') and ((number(substring(., 1, 1))*1+
number(substring(., 2, 1))*3+ number(substring(., 3, 1))*7+ number(substring(., 4, 1))*9+
number(substring(., 5, 1))*1+ number(substring(., 6, 1))*3+ number(substring(., 7, 1))*7+
number(substring(., 8, 1))*9+ number(substring(., 9, 1))*1+ number(substring(., 10, 1))*3+
number(substring(., 11, 1))*1) mod 10)=0)" required="true()" />

<xf:bind
nodeset="wnio:DaneDokumentu/str:Nadawcy/meta:Podmiot/oso:Osoba/adr:Kontakt/adr:Telefon"
constraint="string-length(.) = 0 or (matches(., '^[0-9 +-=()]+\$'))" />

<xf:bind
nodeset="wnio:DaneDokumentu/str:Nadawcy/meta:Podmiot/oso:Osoba/adr:Kontakt/adr:Email"
constraint="string-length(.) = 0 or (matches(., '[A-Za-z0-9._%+-]+@[A-Za-z0-9.-]+\.[A-Za-z]{2,4}'))" />

<xf:bind
nodeset="wnio:DaneDokumentu/str:Nadawcy/meta:Podmiot/inst:Instytucja/inst:NazwaInstytucji"
required="true()" />

<xf:bind
nodeset="wnio:DaneDokumentu/str:Nadawcy/meta:Podmiot/inst:Instytucja/inst:IdInstytucji/inst:REGON"
required="true()" />

<xf:bind
nodeset="wnio:DaneDokumentu/str:Nadawcy/meta:Podmiot/inst:Instytucja/inst:IdInstytucji/inst:NIPI"
required="true()" />

```
<xf:bind
nodeset="wnio:DaneDokumentu/str:Nadawcy/meta:Podmiot/inst:Instytucja/adr:Kontakt/adr:Telefo
n" constraint="string-length(.) = 0 or (matches(., '[0-9 +-=()]+$'))" />
```

```
<xf:bind
nodeset="wnio:DaneDokumentu/str:Nadawcy/meta:Podmiot/inst:Instytucja/adr:Kontakt/adr:Email"
constraint="string-length(.) = 0 or (matches(., '[A-Za-z0-9._%+-]+@[A-Za-z0-9.-]+\.[A-Za-z]{2,4}'))" />
```

```
<xf:bind
nodeset="wnio:TrescDokumentu/wnio:Deklaracje/wnio:Deklaracja/wnio:Nieruchomosci/wnio:Nieru
chomosc/wnio:Rozliczenia/wnio:RozliczenielloscOsob/wnio:Ilosc"
calculate="number(replace(replace(string(.), '[\.,]*$', ''), '^0-9\-', ''))" readonly="false()"
required="true()" />
```

```
<xf:bind
nodeset="wnio:TrescDokumentu/wnio:Deklaracje/wnio:Deklaracja/wnio:Nieruchomosci/wnio:Nieru
chomosc/wnio:Rozliczenia/wnio:RozliczenielloscOsob/wnio:Suma" calculate="(../wnio:Stawka[.
castable as xsd:decimal]) * (../wnio:Ilosc[. castable as xsd:integer])" />
```

```
<xf:bind
nodeset="wnio:TrescDokumentu/wnio:Deklaracje/wnio:Deklaracja/wnio:Nieruchomosci/wnio:Nieru
chomosc/wnio:Rozliczenia/wnio:RozliczenielloscOsob/wnio:SumaZwolnienie"
calculate="(../wnio:StawkaZwolnienie[. castable as xsd:decimal]) * (../wnio:Ilosc[. castable as
xsd:integer])" />
```

```
<xf:bind
nodeset="wnio:TrescDokumentu/wnio:Deklaracje/wnio:Deklaracja/wnio:Nieruchomosci/wnio:Nieru
chomosc/wnio:Rozliczenia/wnio:RozliczenielloscOsob/wnio:SumaPoZwolnieniu"
calculate="(../wnio:Suma[. castable as xsd:decimal]) - (../wnio:SumaZwolnienie[. castable as
xsd:integer])" />
```

```
<xf:bind
nodeset="wnio:TrescDokumentu/wnio:Deklaracje/wnio:Deklaracja/wnio:Podpis/wnio:DataWypelnie
nia" calculate="concat(substring(now(),1,4),'-', substring(now(),6,2),'-', substring(now(),9,2))"
readonly="false()" />
```

```
</xf:bind>
```

```
<xf:instance id="main" xmlns="">
```

```
<wnio:Dokument>
```

```
<wnio:OpisDokumentu />
```

```
<wnio:DaneDokumentu>
```

```
<str:Adresaci>
```

```
<meta:Podmiot>
```

<inst:Instytucja>
<inst:NazwaInstytucji>Urząd Gminy Pawłowice</inst:NazwaInstytucji>
<adr:Adres>
<adr:KodPocztowy>43-250</adr:KodPocztowy>
<adr:Poczta />
<adr:Miejscowosc>Pawłowice</adr:Miejscowosc>
<adr:Ulica rodzajUlicy="ulica">Zjednoczenia</adr:Ulica>
<adr:Budynek>60</adr:Budynek>
<adr:Lokal />
<adr:Kraj />
<adr:Wojewodztwo />
<adr:Powiat />
<adr:Gmina />
</adr:Adres>
<adr:Kontakt>
<adr:Telefon />
<adr:Faks />
<adr:Email />
<adr:URIKontakt />
<adr:InnyKontakt />
</adr:Kontakt>
<inst:Pracownik>
<inst:Funkcja>Wójt Gminy Pawłowice</inst:Funkcja>
</inst:Pracownik>
<inst:Pracownik>
<adr:Kontakt>i.kielkowska@pawlowice.pl</adr:Kontakt>
<inst:Funkcja>Rodo</inst:Funkcja>
</inst:Pracownik>
</inst:Instytucja>

</meta:Podmiot>
</str:Adresaci>
<str:Nadawcy>
<meta:Podmiot>
<inst:Instytucja>
 <inst:IdInstytucji>
 <inst:NIP />
 <inst:REGON />
 </inst:IdInstytucji>
 <inst:NazwaInstytucji>#NazwaInst</inst:NazwaInstytucji>
<adr:Adres>
 <adr:KodPocztowy>#KodPocztowy</adr:KodPocztowy>
 <adr:Poczta>#Poczta</adr:Poczta>
 <adr:Miejscowosc>#Miejscowosc</adr:Miejscowosc>
 <adr:Ulica>#Ulica</adr:Ulica>
 <adr:Budynek>#Budynek</adr:Budynek>
 <adr:Lokal>#Lokal</adr:Lokal>
 <adr:Kraj>PL</adr:Kraj>
 <adr:Wojewodztwo>#Wojewodztwo</adr:Wojewodztwo>
 <adr:Powiat>#Powiat</adr:Powiat>
 <adr:Gmina>#Gmina</adr:Gmina>
 <adr:Uwagi />
</adr:Adres>
<adr:Kontakt>
 <adr:Telefon />
 <adr:Email />
</adr:Kontakt>
</inst:Instytucja>
<oso:Osoba>

<oso:IdOsoby>
<oso:PESEL>#PESEL</oso:PESEL>
<oso:NIP>#NIP</oso:NIP>
</oso:IdOsoby>
<oso:Imie>#Imie</oso:Imie>
<oso:Nazwisko>#Nazwisko</oso:Nazwisko>
<adr:Adres>
<adr:KodPocztowy>#KodPocztowy</adr:KodPocztowy>
<adr:Poczta>#Poczta</adr:Poczta>
<adr:Miejscowosc>#Miejscowosc</adr:Miejscowosc>
<adr:Ulica>#Ulica</adr:Ulica>
<adr:Budynek>#Budynek</adr:Budynek>
<adr:Lokal>#Lokal</adr:Lokal>
<adr:Kraj>PL</adr:Kraj>
<adr:Wojewodztwo>#Wojewodztwo</adr:Wojewodztwo>
<adr:Powiat>#Powiat</adr:Powiat>
<adr:Gmina>#Gmina</adr:Gmina>
<adr:Uwagi />
</adr:Adres>
<adr:Kontakt>
<adr:Telefon />
<adr:Email />
</adr:Kontakt>
</oso:Osoba>
</meta:Podmiot>
</str:Nadawcy>
</wnio:DaneDokumentu>
<wnio:TrescDokumentu format="text/xml" kodowanie="XML">
<wnio:Deklaracje>

<wnio:Deklaracja>
<wnio:Naglowek>
<wnio:ObowiazekZlozenia>P</wnio:ObowiazekZlozenia>
<wnio:DataZlozeniaRok />
<wnio:DataZlozeniaMiesiac />
<wnio:DataZmianyRok />
<wnio:DataZmianyMiesiac />
<wnio:DataWygasnieciaObowiazkuRok />
<wnio:DataWygasnieciaObowiazkuMiesiac />
<wnio:DataKorektyRok />
<wnio:DataKorektyMiesiac />
</wnio:Naglowek>
<wnio:Podatnik>
<wnio:TypPodatnika>1</wnio:TypPodatnika>
<wnio:RodzajPodmiotu>1</wnio:RodzajPodmiotu>
</wnio:Podatnik>
<wnio:Nieruchomosci>
<wnio:Nieruchomosc>
<adr:Adres>
<adr:KodPocztowy />
<adr:Poczta />
<adr:Miejscowosc />
<adr:Ulica />
<adr:Budynek />
<adr:Lokal />
<adr:Kraj>PL</adr:Kraj>
<adr:Wojewodztwo>ŚLĄSKIE</adr:Wojewodztwo>
<adr:Powiat>pszczyński</adr:Powiat>
<adr:Gmina>Pawłowice (gmina wiejska)</adr:Gmina>

<adr:Uwagi />
</adr:Adres>
<wnio:Odpady>
<wnio:Kompostownik>
<wnio:Jest>T</wnio:Jest>
</wnio:Kompostownik>
</wnio:Odpady>
<wnio:Rozliczenia>
<wnio:RozliczeniIloscOsob>
<wnio:Ilosc>0</wnio:Ilosc>
<wnio:Stawka>0.00</wnio:Stawka>
<wnio:StawkaZwolnienie>0.00</wnio:StawkaZwolnienie>
<wnio:SumaZwolnienie>0.00</wnio:SumaZwolnienie>
<wnio:Suma>0.00</wnio:Suma>
<wnio:SumaPoZwolnieniu>0.00</wnio:SumaPoZwolnieniu>
</wnio:RozliczeniIloscOsob>
</wnio:Rozliczenia>
</wnio:Nieruchomosc>
</wnio:Nieruchomosci>
<wnio:Uwagi />
<wnio:Podpis>
<oso:Imie />
<oso:Nazwisko />
<wnio:DataWypelnienia />
<wnio:MiejsceWypelnienia>#Miejscowosc</wnio:MiejsceWypelnienia>
</wnio:Podpis>
</wnio:Deklaracja>
</wnio:Deklaracje>
<str:Zalaczniki />


```
</wnio:TrescDokumentu>
</wnio:Dokument>
  </xf:instance>

  <xf:instance id="main_copy" xmlns="">
    <wnio:Dokument>
<wnio:OpisDokumentu />
<wnio:DaneDokumentu>
  <str:Adresaci>
    <meta:Podmiot>
      <inst:Instytucja>
        <inst:NazwaInstytucji>Urząd Gminy Pawłowice</inst:NazwaInstytucji>
        <adr:Adres>
          <adr:KodPocztowy>43-250</adr:KodPocztowy>
          <adr:Poczta />
          <adr:Miejscowosc>Pawłowice</adr:Miejscowosc>
          <adr:Ulica rodzajUlicy="ulica">Zjednoczenia</adr:Ulica>
          <adr:Budynek>60</adr:Budynek>
          <adr:Lokal />
          <adr:Kraj />
          <adr:Wojewodztwo />
          <adr:Powiat />
          <adr:Gmina />
        </adr:Adres>
        <adr:Kontakt>
          <adr:Telefon />
          <adr:Faks />
          <adr:Email />
          <adr:URIKontakt />
```

<adr:InnyKontakt />
</adr:Kontakt>
<inst:Pracownik>
<inst:Funkcja>Wójt Gminy Pawłowice</inst:Funkcja>
</inst:Pracownik>
<inst:Pracownik>
<adr:Kontakt>i.kielkowska@pawlowice.pl</adr:Kontakt>
<inst:Funkcja>Rodo</inst:Funkcja>
</inst:Pracownik>
</inst:Instytucja>
</meta:Podmiot>
</str:Adresaci>
<str:Nadawcy>
<meta:Podmiot>
<inst:Instytucja>
<inst:IdInstytucji>
<inst:NIP />
<inst:REGON />
</inst:IdInstytucji>
<inst:NazwaInstytucji>#NazwaInst</inst:NazwaInstytucji>
<adr:Adres>
<adr:KodPocztowy>#KodPocztowy</adr:KodPocztowy>
<adr:Poczta>#Poczta</adr:Poczta>
<adr:Miejscowosc>#Miejscowosc</adr:Miejscowosc>
<adr:Ulica>#Ulica</adr:Ulica>
<adr:Budynek>#Budynek</adr:Budynek>
<adr:Lokal>#Lokal</adr:Lokal>
<adr:Kraj>PL</adr:Kraj>
<adr:Wojewodztwo>#Wojewodztwo</adr:Wojewodztwo>

<adr:Powiat>#Powiat</adr:Powiat>
<adr:Gmina>#Gmina</adr:Gmina>
<adr:Uwagi />
</adr:Adres>
<adr:Kontakt>
<adr:Telefon />
<adr:Email />
</adr:Kontakt>
</inst:Instytucja>
<oso:Osoba>
<oso:IdOsoby>
<oso:PESEL>#PESEL</oso:PESEL>
<oso:NIP>#NIP</oso:NIP>
</oso:IdOsoby>
<oso:Imie>#Imie</oso:Imie>
<oso:Nazwisko>#Nazwisko</oso:Nazwisko>
<adr:Adres>
<adr:KodPocztowy>#KodPocztowy</adr:KodPocztowy>
<adr:Poczta>#Poczta</adr:Poczta>
<adr:Miejscowosc>#Miejscowosc</adr:Miejscowosc>
<adr:Ulica>#Ulica</adr:Ulica>
<adr:Budynek>#Budynek</adr:Budynek>
<adr:Lokal>#Lokal</adr:Lokal>
<adr:Kraj>PL</adr:Kraj>
<adr:Wojewodztwo>#Wojewodztwo</adr:Wojewodztwo>
<adr:Powiat>#Powiat</adr:Powiat>
<adr:Gmina>#Gmina</adr:Gmina>
<adr:Uwagi />
</adr:Adres>

```
<adr:Kontakt>
  <adr:Telefon />
  <adr:Email />
</adr:Kontakt>
</oso:Osoba>
</meta:Podmiot>
</str:Nadawcy>
</wnio:DaneDokumentu>
<wnio:TrescDokumentu format="text/xml" kodowanie="XML">
  <wnio:Deklaracje>
    <wnio:Deklaracja>
      <wnio:Naglowek>
        <wnio:ObowiazekZlozenia>P</wnio:ObowiazekZlozenia>
        <wnio:DataZlozeniaRok />
        <wnio:DataZlozeniaMiesiac />
        <wnio:DataZmianyRok />
        <wnio:DataZmianyMiesiac />
        <wnio:DataWygasnieciaObowiazkuRok />
        <wnio:DataWygasnieciaObowiazkuMiesiac />
        <wnio:DataKorektyRok />
        <wnio:DataKorektyMiesiac />
      </wnio:Naglowek>
      <wnio:Podatnik>
        <wnio:TypPodatnika>1</wnio:TypPodatnika>
        <wnio:RodzajPodmiotu>1</wnio:RodzajPodmiotu>
      </wnio:Podatnik>
      <wnio:Nieruchomosci>
        <wnio:Nieruchomosc>
          <adr:Adres>
```

<adr:KodPocztowy />
<adr:Poczta />
<adr:Miejscowosc />
<adr:Ulica />
<adr:Budynek />
<adr:Lokal />
<adr:Kraj>PL</adr:Kraj>
<adr:Wojewodztwo>ŚLĄSKIE</adr:Wojewodztwo>
<adr:Powiat>pszczyński</adr:Powiat>
<adr:Gmina>Pawłowice (gmina wiejska)</adr:Gmina>
<adr:Uwagi />
</adr:Adres>
<wnio:Odpady>
<wnio:Kompostownik>
<wnio:Jest>T</wnio:Jest>
</wnio:Kompostownik>
</wnio:Odpady>
<wnio:Rozliczenia>
<wnio:RozliczenielloscOsob>
<wnio:llosc>0</wnio:llosc>
<wnio:Stawka>0.00</wnio:Stawka>
<wnio:StawkaZwolnienie>0.00</wnio:StawkaZwolnienie>
<wnio:SumaZwolnienie>0.00</wnio:SumaZwolnienie>
<wnio:Suma>0.00</wnio:Suma>
<wnio:SumaPoZwolnieniu>0.00</wnio:SumaPoZwolnieniu>
</wnio:RozliczenielloscOsob>
</wnio:Rozliczenia>
</wnio:Nieruchomosc>
</wnio:Nieruchomosci>

```
<wnio:Uwagi />
<wnio:Podpis>
  <oso:Imie />
  <oso:Nazwisko />
  <wnio:DataWypelnienia />
  <wnio:MiejsceWypelnienia>#Miejscowosc</wnio:MiejsceWypelnienia>
</wnio:Podpis>
</wnio:Deklaracja>
</wnio:Deklaracje>
<str:Zalaczniki />
</wnio:TrescDokumentu>
</wnio:Dokument>
</xf:instance>
```

```
  <xf:instance id="Zalacznik_template_0" xmlns="">
    <wnio:Root>
      <str:Zalacznik format="text/xml" kodowanie="base64" nazwaPliku="">
        <str:DaneZalacznika />
        <str:OpisZalacznika />
      </str:Zalacznik>
    </wnio:Root>
  </xf:instance>
```

```
  <xf:instance id="dictionary_options_WOJ_1" xmlns="">
    <etykiety_ref />
  </xf:instance>
  <xf:instance id="dictionary_options_POWIATY_1" xmlns="">
    <etykiety_ref />
```

```
</xf:instance>
<xf:instance id="dictionary_options_GMINY_1" xmlns="">
  <etykiety_ref />
</xf:instance>
<xf:instance id="dictionary_options_MIEJSCOWOSCI_1" xmlns="">
  <etykiety_ref />
</xf:instance>
<xf:instance id="dictionary_options_ULICE_1" xmlns="">
  <etykiety_ref />
</xf:instance>
<xf:instance id="dictionary_options_WOJ_3" xmlns="">
  <etykiety_ref />
</xf:instance>
<xf:instance id="dictionary_options_POWIATY_3" xmlns="">
  <etykiety_ref />
</xf:instance>
<xf:instance id="dictionary_options_GMINY_3" xmlns="">
  <etykiety_ref />
</xf:instance>
<xf:instance id="dictionary_options_MIEJSCOWOSCI_3" xmlns="">
  <etykiety_ref />
</xf:instance>
<xf:instance id="dictionary_options_ULICE_3" xmlns="">
  <etykiety_ref />
</xf:instance>
<xf:instance id="dictionary_options_WOJ_5" xmlns="">
  <etykiety_ref />
</xf:instance>
<xf:instance id="dictionary_options_POWIATY_5" xmlns="">
```

```
<etykiety_ref />
</xf:instance>
<xf:instance id="dictionary_options_GMINY_5" xmlns="">
  <etykiety_ref />
</xf:instance>
<xf:instance id="dictionary_options_MIEJSCOWOSCI_5" xmlns="">
  <etykiety_ref />
</xf:instance>
<xf:instance id="dictionary_options_ULICE_5" xmlns="">
  <etykiety_ref />
</xf:instance>
<xf:instance id="dictionary_selections" xmlns="">
  <selections>
    <selection_value_WOJ_1 />
    <selection_item_WOJ_1 />
    <selection_value_POWIATY_1 />
    <selection_item_POWIATY_1 />
    <selection_value_GMINY_1 />
    <selection_item_GMINY_1 />
    <selection_value_MIEJSCOWOSCI_1 />
    <selection_item_MIEJSCOWOSCI_1 />
    <selection_value_ULICE_1 />
    <selection_item_ULICE_1 />
    <selection_value_WOJ_3 />
    <selection_item_WOJ_3 />
    <selection_value_POWIATY_3 />
    <selection_item_POWIATY_3 />
    <selection_value_GMINY_3 />
    <selection_item_GMINY_3 />
  </selections>
</xf:instance>
```



```

<selection_value_MIEJSCOWOSCI_3 />
<selection_item_MIEJSCOWOSCI_3 />
<selection_value_ULICE_3 />
<selection_item_ULICE_3 />
<selection_value_WOJ_5 />
<selection_item_WOJ_5 />
<selection_value_POWIATY_5 />
<selection_item_POWIATY_5 />
<selection_value_GMINY_5 />
<selection_item_GMINY_5 />
<selection_value_MIEJSCOWOSCI_5 />
<selection_item_MIEJSCOWOSCI_5 />
<selection_value_ULICE_5 />
<selection_item_ULICE_5 />
</selections>
</xf:instance>

    <xf:submission
action="http://epuap.gov.pl/portal/wsservlet?slownik=WOJ&referencja=ref"
id="submission_dictionary_WOJ_1" instance="dictionary_options_WOJ_1" method="get"
replace="instance" separator="&" elem="" ref="instance('dictionary_options_WOJ_1')" />
<xf:submission
action="http://epuap.gov.pl/portal/wsservlet?slownik=POWIATY&referencja=ref&referencja_nadrzedna=selection_value_WOJ_1" id="submission_dictionary_POWIATY_1"
instance="dictionary_options_POWIATY_1" method="get" replace="instance" separator="&"
elem="" ref="instance('dictionary_selections')/selection_value_WOJ_1" />
<xf:submission
action="http://epuap.gov.pl/portal/wsservlet?slownik=GMINY&referencja=ref&referencja_nadrzedna=selection_value_POWIATY_1" id="submission_dictionary_GMINY_1"
instance="dictionary_options_GMINY_1" method="get" replace="instance" separator="&"
elem="" ref="instance('dictionary_selections')/selection_value_POWIATY_1" />
<xf:submission
action="http://epuap.gov.pl/portal/wsservlet?slownik=MIEJSCOWOSCI&referencja=ref&referencja_nadrzedna=selection_value_GMINY_1" id="submission_dictionary_MIEJSCOWOSCI_1"

```

```
instance="dictionary_options_MIEJSCOWOSCI_1" method="get" replace="instance"
separator="&" elem="" ref="instance('dictionary_selections')/selection_value_GMINY_1" />
```

```
<xf:submission
action="http://epuap.gov.pl/portal/wsservlet?slownik=ULICE&referencja=ref&referencja_
nadrzedna=selection_value_MIEJSCOWOSCI_1" id="submission_dictionary_ULICE_1"
instance="dictionary_options_ULICE_1" method="get" replace="instance" separator="&"
elem="" ref="instance('dictionary_selections')/selection_value_MIEJSCOWOSCI_1" />
```

```
<xf:submission action="http://epuap.gov.pl/portal/wsservlet?slownik=WOJ&referencja=ref"
id="submission_dictionary_WOJ_3" instance="dictionary_options_WOJ_3" method="get"
replace="instance" separator="&" elem="" ref="instance('dictionary_options_WOJ_3')" />
```

```
<xf:submission
action="http://epuap.gov.pl/portal/wsservlet?slownik=POWIATY&referencja=ref&referenc
ja_nadrzedna=selection_value_WOJ_3" id="submission_dictionary_POWIATY_3"
instance="dictionary_options_POWIATY_3" method="get" replace="instance" separator="&"
elem="" ref="instance('dictionary_selections')/selection_value_WOJ_3" />
```

```
<xf:submission
action="http://epuap.gov.pl/portal/wsservlet?slownik=GMINY&referencja=ref&referencja
_nadrzedna=selection_value_POWIATY_3" id="submission_dictionary_GMINY_3"
instance="dictionary_options_GMINY_3" method="get" replace="instance" separator="&"
elem="" ref="instance('dictionary_selections')/selection_value_POWIATY_3" />
```

```
<xf:submission
action="http://epuap.gov.pl/portal/wsservlet?slownik=MIEJSCOWOSCI&referencja=ref&re
ferencja_nadrzedna=selection_value_GMINY_3" id="submission_dictionary_MIEJSCOWOSCI_3"
instance="dictionary_options_MIEJSCOWOSCI_3" method="get" replace="instance"
separator="&" elem="" ref="instance('dictionary_selections')/selection_value_GMINY_3" />
```

```
<xf:submission
action="http://epuap.gov.pl/portal/wsservlet?slownik=ULICE&referencja=ref&referencja_
nadrzedna=selection_value_MIEJSCOWOSCI_3" id="submission_dictionary_ULICE_3"
instance="dictionary_options_ULICE_3" method="get" replace="instance" separator="&"
elem="" ref="instance('dictionary_selections')/selection_value_MIEJSCOWOSCI_3" />
```

```
<xf:submission action="http://epuap.gov.pl/portal/wsservlet?slownik=WOJ&referencja=ref"
id="submission_dictionary_WOJ_5" instance="dictionary_options_WOJ_5" method="get"
replace="instance" separator="&" elem="" ref="instance('dictionary_options_WOJ_5')" />
```

```
<xf:submission
action="http://epuap.gov.pl/portal/wsservlet?slownik=POWIATY&referencja=ref&referenc
ja_nadrzedna=selection_value_WOJ_5" id="submission_dictionary_POWIATY_5"
instance="dictionary_options_POWIATY_5" method="get" replace="instance" separator="&"
elem="" ref="instance('dictionary_selections')/selection_value_WOJ_5" />
```

```
<xf:submission
action="http://epuap.gov.pl/portal/wsservlet?slownik=GMINY&referencja=ref&referencja
_nadrzedna=selection_value_POWIATY_5" id="submission_dictionary_GMINY_5"
```

```
instance="dictionary_options_GMINY_5" method="get" replace="instance" separator="&"  
elem="" ref="instance('dictionary_selections')/selection_value_POWIATY_5" />
```

```
<xf:submission
```

```
action="http://epuap.gov.pl/portal/wsservlet?slownik=MIEJSCOWOSCI&referencja=ref&referencja_nadrzedna=selection_value_GMINY_5" id="submission_dictionary_MIEJSCOWOSCI_5"  
instance="dictionary_options_MIEJSCOWOSCI_5" method="get" replace="instance"  
separator="&" elem="" ref="instance('dictionary_selections')/selection_value_GMINY_5" />
```

```
<xf:submission
```

```
action="http://epuap.gov.pl/portal/wsservlet?slownik=ULICE&referencja=ref&referencja_nadrzedna=selection_value_MIEJSCOWOSCI_5" id="submission_dictionary_ULICE_5"  
instance="dictionary_options_ULICE_5" method="get" replace="instance" separator="&"  
elem="" ref="instance('dictionary_selections')/selection_value_MIEJSCOWOSCI_5" />
```

```
<xf:action ev:event="xforms-ready">
```

```
<xf:delete ev:event="DOMActivate" context="instance('dictionary_options_WOJ_1')"  
nodeset="opt" />
```

```
<xf:send submission="submission_dictionary_WOJ_1" />
```

```
<xf:setvalue ref="instance('dictionary_selections')/selection_item_WOJ_1"  
value="instance('main')/wnio:DaneDokumentu/str:Nadawcy/meta:Podmiot/oso:Osoba/adr:Adres/adr:Wojewodztwo" />
```

```
<xf:setvalue ref="instance('dictionary_selections')/selection_value_WOJ_1"  
value="instance('dictionary_options_WOJ_1')/opt[item=instance('dictionary_selections')/selection_item_WOJ_1]/value" />
```

```
<xf:send submission="submission_dictionary_POWIATY_1" />
```

```
<xf:setvalue ref="instance('dictionary_selections')/selection_item_POWIATY_1"  
value="instance('main')/wnio:DaneDokumentu/str:Nadawcy/meta:Podmiot/oso:Osoba/adr:Adres/adr:Powiat" />
```

```
<xf:setvalue ref="instance('dictionary_selections')/selection_value_POWIATY_1"  
value="instance('dictionary_options_POWIATY_1')/opt[item=instance('dictionary_selections')/selection_item_POWIATY_1]/value" />
```

```
<xf:send submission="submission_dictionary_GMINY_1" />
```

```
<xf:setvalue ref="instance('dictionary_selections')/selection_item_GMINY_1"  
value="instance('main')/wnio:DaneDokumentu/str:Nadawcy/meta:Podmiot/oso:Osoba/adr:Adres/adr:Gmina" />
```

```
<xf:setvalue ref="instance('dictionary_selections')/selection_value_GMINY_1"  
value="instance('dictionary_options_GMINY_1')/opt[item=instance('dictionary_selections')/selection_item_GMINY_1]/value" />
```

```
<xf:send submission="submission_dictionary_MIEJSCOWOSCI_1" />
```

```
<xf:setvalue ref="instance('dictionary_selections')/selection_item_MIEJSCOWOSCI_1"
value="instance('main')/wnio:DaneDokumentu/str:Nadawcy/meta:Podmiot/oso:Osoba/adr:Adres/adr:
Miejscowosc" />

<xf:setvalue ref="instance('dictionary_selections')/selection_value_MIEJSCOWOSCI_1"
value="instance('dictionary_options_MIEJSCOWOSCI_1')/opt[item=instance('dictionary_selections')/
selection_item_MIEJSCOWOSCI_1]/value" />

<xf:send submission="submission_dictionary_ULICE_1" />

<xf:setvalue ref="instance('dictionary_selections')/selection_item_ULICE_1"
value="instance('main')/wnio:DaneDokumentu/str:Nadawcy/meta:Podmiot/oso:Osoba/adr:Adres/adr:
Ulica" />

<xf:setvalue ref="instance('dictionary_selections')/selection_value_ULICE_1"
value="instance('dictionary_options_ULICE_1')/opt[item=instance('dictionary_selections')/selection_
item_ULICE_1]/value" />

<xf:delete ev:event="DOMActivate" context="instance('dictionary_options_WOJ_3')" nodeset="opt"
/>

<xf:send submission="submission_dictionary_WOJ_3" />

<xf:setvalue ref="instance('dictionary_selections')/selection_item_WOJ_3"
value="instance('main')/wnio:DaneDokumentu/str:Nadawcy/meta:Podmiot/inst:Instytucja/adr:Adre
s/adr:Wojewodztwo" />

<xf:setvalue ref="instance('dictionary_selections')/selection_value_WOJ_3"
value="instance('dictionary_options_WOJ_3')/opt[item=instance('dictionary_selections')/selection_it
em_WOJ_3]/value" />

<xf:send submission="submission_dictionary_POWIATY_3" />

<xf:setvalue ref="instance('dictionary_selections')/selection_item_POWIATY_3"
value="instance('main')/wnio:DaneDokumentu/str:Nadawcy/meta:Podmiot/inst:Instytucja/adr:Adre
s/adr:Powiat" />

<xf:setvalue ref="instance('dictionary_selections')/selection_value_POWIATY_3"
value="instance('dictionary_options_POWIATY_3')/opt[item=instance('dictionary_selections')/selecti
on_item_POWIATY_3]/value" />

<xf:send submission="submission_dictionary_GMINY_3" />

<xf:setvalue ref="instance('dictionary_selections')/selection_item_GMINY_3"
value="instance('main')/wnio:DaneDokumentu/str:Nadawcy/meta:Podmiot/inst:Instytucja/adr:Adre
s/adr:Gmina" />

<xf:setvalue ref="instance('dictionary_selections')/selection_value_GMINY_3"
value="instance('dictionary_options_GMINY_3')/opt[item=instance('dictionary_selections')/selection
_item_GMINY_3]/value" />

<xf:send submission="submission_dictionary_MIEJSCOWOSCI_3" />
```

```
<xf:setvalue ref="instance('dictionary_selections')/selection_item_MIEJSCOWOSCI_3"
value="instance('main')/wnio:DaneDokumentu/str:Nadawcy/meta:Podmiot/inst:Instytucja/adr:Adre
s/adr:Miejscowosc" />

<xf:setvalue ref="instance('dictionary_selections')/selection_value_MIEJSCOWOSCI_3"
value="instance('dictionary_options_MIEJSCOWOSCI_3')/opt[item=instance('dictionary_selections')/
selection_item_MIEJSCOWOSCI_3]/value" />

<xf:send submission="submission_dictionary_ULICE_3" />

<xf:setvalue ref="instance('dictionary_selections')/selection_item_ULICE_3"
value="instance('main')/wnio:DaneDokumentu/str:Nadawcy/meta:Podmiot/inst:Instytucja/adr:Adre
s/adr:Ulica" />

<xf:setvalue ref="instance('dictionary_selections')/selection_value_ULICE_3"
value="instance('dictionary_options_ULICE_3')/opt[item=instance('dictionary_selections')/selection_
item_ULICE_3]/value" />

<xf:delete ev:event="DOMActivate" context="instance('dictionary_options_WOJ_5')" nodeset="opt"
/>

<xf:send submission="submission_dictionary_WOJ_5" />

<xf:setvalue ref="instance('dictionary_selections')/selection_item_WOJ_5"
value="instance('main')/wnio:TrescDokumentu/wnio:Deklaracje/wnio:Deklaracja/wnio:Nieruchomos
ci/wnio:Nieruchomosc/adr:Adres/adr:Wojewodztwo" />

<xf:setvalue ref="instance('dictionary_selections')/selection_value_WOJ_5"
value="instance('dictionary_options_WOJ_5')/opt[item=instance('dictionary_selections')/selection_it
em_WOJ_5]/value" />

<xf:send submission="submission_dictionary_POWIATY_5" />

<xf:setvalue ref="instance('dictionary_selections')/selection_item_POWIATY_5"
value="instance('main')/wnio:TrescDokumentu/wnio:Deklaracje/wnio:Deklaracja/wnio:Nieruchomos
ci/wnio:Nieruchomosc/adr:Adres/adr:Powiat" />

<xf:setvalue ref="instance('dictionary_selections')/selection_value_POWIATY_5"
value="instance('dictionary_options_POWIATY_5')/opt[item=instance('dictionary_selections')/selecti
on_item_POWIATY_5]/value" />

<xf:send submission="submission_dictionary_GMINY_5" />

<xf:setvalue ref="instance('dictionary_selections')/selection_item_GMINY_5"
value="instance('main')/wnio:TrescDokumentu/wnio:Deklaracje/wnio:Deklaracja/wnio:Nieruchomos
ci/wnio:Nieruchomosc/adr:Adres/adr:Gmina" />

<xf:setvalue ref="instance('dictionary_selections')/selection_value_GMINY_5"
value="instance('dictionary_options_GMINY_5')/opt[item=instance('dictionary_selections')/selection
_item_GMINY_5]/value" />

<xf:send submission="submission_dictionary_MIEJSCOWOSCI_5" />
```

```
<xf:setvalue ref="instance('dictionary_selections')/selection_item_MIEJSCOWOSCI_5"
value="instance('main')/wnio:TrescDokumentu/wnio:Deklaracje/wnio:Deklaracja/wnio:Nieruchomosci/wnio:Nieruchomosc/adr:Adres/adr:Miejscowosc" />
```

```
<xf:setvalue ref="instance('dictionary_selections')/selection_value_MIEJSCOWOSCI_5"
value="instance('dictionary_options_MIEJSCOWOSCI_5')/opt[item=instance('dictionary_selections')/selection_item_MIEJSCOWOSCI_5]/value" />
```

```
<xf:send submission="submission_dictionary_ULICE_5" />
```

```
<xf:setvalue ref="instance('dictionary_selections')/selection_item_ULICE_5"
value="instance('main')/wnio:TrescDokumentu/wnio:Deklaracje/wnio:Deklaracja/wnio:Nieruchomosci/wnio:Nieruchomosc/adr:Adres/adr:Ulica" />
```

```
<xf:setvalue ref="instance('dictionary_selections')/selection_value_ULICE_5"
value="instance('dictionary_options_ULICE_5')/opt[item=instance('dictionary_selections')/selection_item_ULICE_5]/value" />
```

```
<xf:action if="exists(instance('main_copy')/ds:Signature/ds:SignatureValue)"><xf:action
while="(count(instance('main')/ds:Signature[count(ds:SignatureValue)=0])>0)"><xf:insert
at="count(instance('main_copy')/ds:Signature/ds:SignatureValue/preceding-sibling::*)"
context="instance('main')/ds:Signature[count(ds:SignatureValue)=0][position()=1]" nodeset="*"
origin="instance('main_copy')/ds:Signature/ds:SignatureValue"
position="after"/></xf:action></xf:action><xf:action
if="exists(instance('main_copy')/wnio:DaneDokumentu/str:Nadawcy/meta:Podmiot/inst:Instytucja)"
><xf:action
while="(count(instance('main')/wnio:DaneDokumentu/str:Nadawcy/meta:Podmiot[count(inst:Instytucja)=0])>0)"><xf:insert
at="count(instance('main_copy')/wnio:DaneDokumentu/str:Nadawcy/meta:Podmiot/inst:Instytucja/preceding-sibling::*)"
context="instance('main')/wnio:DaneDokumentu/str:Nadawcy/meta:Podmiot[count(inst:Instytucja)=0][position()=1]" nodeset="*"
origin="instance('main_copy')/wnio:DaneDokumentu/str:Nadawcy/meta:Podmiot/inst:Instytucja"
position="after"/></xf:action></xf:action>
```

```
</xf:action>
```

```
</xf:model>
```

```
<title>Deklaracja o wysokości opłaty za gospodarowanie odpadami komunalnymi</title>
```

```
<style>
```

```
.tresc-formularza,.tresc-formularza div,.tresc-formularza td{font-size:12px;font-family:Arial}
.form-name{padding:10px;text-align:center;font-size:17px;font-weight:bolder}
```

```

.form-name div{padding:10px;text-align:center;font-size:17px;font-weight:bolder}

.form-sign{text-align:left}

.editable{background-color:#FFF}

.darker,.darker .xforms-repeat-selected-item-1,.xforms-repeat-selected-item-1
.darker,.darker.xforms-repeat-selected-item-1,.darker .xforms-repeat-selected-item-2,.xforms-
repeat-selected-item-2 .darker,.darker.xforms-repeat-selected-item-2,.darker .xforms-repeat-
selected-item-3,.xforms-repeat-selected-item-3 .darker,.darker.xforms-repeat-selected-item-3
,.darker .xforms-repeat-selected-item-4,.xforms-repeat-selected-item-4 .darker,.darker.xforms-
repeat-selected-item-4{background-color:#F0F0F0}

.text-center{text-align:center}

.text-left{text-align:left}

.text-right{text-align:right}

.text-top{vertical-align:top}

.text-middle{vertical-align:middle}

.text-bottom{vertical-align:bottom}

.text-justify{text-align:justify}

.legal-basis{border:thin solid black;background:#f1f1f1}

.legal-basis td{padding:5px}

.legal-basis tr td:first-child{font-weight:bolder}

.legal-basis tr:first-child td{padding-top:0}

.legal-basis td{padding-top:2mm}

.legal-basis td,.legal-basis div,.legal-basis span{font-size:12px;text-align:justify}

.table-with-borders table tr td,table.table-with-borders tr td{border:thin solid black;border-
style:solid none none solid}

.table-with-borders table tr td * td,table.table-with-borders tr td * td{border-style:none}

.table-with-borders table:first-of-type tr:first-of-type td,table.table-with-borders tr:first-of-type
td{border-top-style:none}

.table-with-borders.forced-top-border table:first-of-type tr:first-of-type td,.table-with-borders
table:first-of-type tr:first-of-type td.forced-top-border,table.table-with-borders tr:first-of-type
td.forced-top-border{border-top-style:solid}

.table-with-borders.forced-top-border table:first-of-type tr:first-of-type td * td,.table-with-borders
table:first-of-type tr:first-of-type td.forced-top-border * td,table.table-with-borders tr:first-of-type
td.forced-top-border * td{border-top-style:none}

```

```
.table-with-borders table tr td:first-of-type,.table-with-borders tr td:first-of-type{border-left-style:none}

.table-with-borders.forced-left-border table tr td,.table-with-borders table tr td.forced-left-border,.table-with-borders tr td.forced-left-border{border-left-style:solid}

.table-with-borders.forced-left-border table tr td * td,.table-with-borders table tr td.forced-left-border * td,.table-with-borders tr td.forced-left-border * td{border-left-style:none}

.full-width,.full-width input,.full-width textarea,.full-width select{width:100%}

.xforms-repeat-selected-item-1,.xforms-repeat-selected-item-2,.xforms-repeat-selected-item-3,.xforms-repeat-selected-item-4{background:0}

.signature-bold{font-size:7pt;font-weight:bold;text-align:center}

div .signature-description{text-align:center;font-size:10px;font-family:Verdana}

div .signature-date{text-align:center;font-size:10pt;font-family:Verdana}

td.xforms-disabled{display:none!important}

.miesiace-list span select{width:100px}

.miesiacekr-list span select{width:60px}

.hidden{display:none}

.min-height20{min-height:20px}

.min-height30{min-height:30px}

.min-height30 div{min-height:30px}

.min-height50{min-height:50px}

.min-height50 div{min-height:50px}

.min-height10{min-height:10px}

.min-height10 div{min-height:10px}

.min-height100{min-height:100px}

.min-height100 div{min-height:100px}

.text-output-bolder{font-size:14px;white-space:normal;font-weight:bold;font-style:normal}

.text-output-bolder div{font-size:14px;white-space:normal;font-weight:bold;font-style:normal}

.text-output-bolder div span{font-size:14px;white-space:normal;font-weight:bold;font-style:normal}

.objasnienie-text{text-align:justify}

.objasnienie-row{padding-bottom:10px;text-align:justify}
```



```
.row-title{padding:3px}
.row-subtitle{padding:5px}
.padding-top5{padding-top:5px}
.padding-bottom5{padding-bottom:5px}
.padding-left5{padding-left:5px}
.padding-right5{padding-right:5px}
.lp-value{font-weight:bold;margin:2px;display:inline-block;font-size:8pt!important}
.page{width:22cm}
.page.break-after{page-break-after:always}
.page.break-before{page-break-before:always}
.radioChecker{font-size:6pt;font-weight:bold;display:inline-block;border:1px solid
black;width:12px;height:13px;text-align:center;vertical-align:middle}
.radio-item{margin-bottom:2px;display:inline-block}
.row_child_gray{background-color:#DDD}
.row_child_blue{background-color:#DDF}
.text-area{width:20cm}
.field-label{margin:2px;font-weight:bold;font-size:8pt!important}
.field-label .lp-value{margin:0;font-weight:bold}
.bolder{font-weight:bold}
.field-value{margin-left:5px;margin-right:5px}
.field-post-label{text-align:center;border-top:1px dotted black;display:block}
.input-very-long input{width:20cm}
.input-long input{width:12cm}
.input-medium input{width:8cm}
.input-medium-center input{width:8cm;text-align:center}
.input-medium-center-bold input{width:8cm;text-align:center;font-weight:bold}
.input-medium-short input{width:5cm}
.input-medium-short input{width:5cm}
.input-medium-short-center input{width:5cm;text-align:center}
```

```
.input-medium-short-center-bold input{width:5cm;text-align:center;font-weight:bold}
.input-short input{width:2cm}
.input-very-short input{width:1cm}
.input-very-short-center input{width:1cm;text-align:center}
.input-very-short input{width:1cm}
.input-short-center input{width:2cm;text-align:center}
.input-short-center-bold input{width:2cm;text-align:center;font-weight:bold}
.bolder span{font-weight:bold}
.bolder div{font-weight:bold}
.bolder div span{font-weight:bold}
.no-bolder{font-weight:normal}
.underline{text-decoration:underline}
.italic{font-style:italic}
.min-height{min-height:50px}
.field-text span{font-style:italic;font-size:16px}
.padding5{padding-left:5px;padding-top:5px;padding-bottom:5px;padding-right:5px}
.padding-left-5{padding-left:5px}
.padding-top-5{padding-top:5px}
.padding-bottom-5{padding-bottom:5px}
.padding-right-5{padding-right:5px}
.field-full-width INPUT,INPUT.field-full-width,.field-full-width SELECT,SELECT.field-full-width,.field-
full-width TEXTAREA,TEXTAREA.field-full-width{width:100%}
.field-items>span>label{white-space:nowrap}
.field-value.separate-lines .field-items span{display:block;white-space:normal}
.separate-lines .field-value .field-items span{display:block;white-space:normal}
.field-value.separate-lines .field-items span span{display:inline;white-space:normal}
.separate-lines .field-value .field-items span span{display:inline;white-space:normal}
.field-value.separate-lines .field-items span label{white-space:normal}
.separate-lines .field-value .field-items span label{white-space:normal}
```

```
.field-value.separate-lines .field-items span span label{white-space:normal}
.separate-lines .field-value .field-items span span label{white-space:normal}
.field-items span{display:inline-block;white-space:normal}
.field-items span * span{display:inline;white-space:normal}
.section{border:thin solid black;background:#f1f1f1}
.section .title,.section .title td,.section .title div,.section .title span{font-weight:bold;text-align:left;font-size:medium;border:0;padding-top:5px;padding-bottom:5px;padding-left:2px}
.section .title.text-center,.section .title td.text-center,.section .title div.text-center,.section .title span.text-center{font-weight:bold;text-align:center;font-size:medium;border:0;padding:2px}
.section .subtitle1,.section .subtitle1 td,.section .subtitle1 div,.section .subtitle1 span{font-weight:bold;text-align:left;font-size:small;border:0;padding:5px}
.section .subtitle2,.section .subtitle2 td,.section .subtitle2 div,.section .subtitle2 span{font-weight:normal;text-align:left;font-size:small;border:0;padding:5px}
.section .subtitle3,.section .subtitle3 td,.section .subtitle3 div,.section .subtitle3 span{font-weight:normal;font-style:italic;text-align:left;font-size:small;border:0;padding:5px}
.section-indent{margin-left:1cm;border:1px solid black;border-style:solid none none solid;border-bottom:0}
.subtitle1-center{font-weight:bold;text-align:center;font-size:small;border:0;padding:5px}
.global-form{border:0}
.row_dark{background-color:#DDD}
.section-indent{margin-left:0;border-left:none}
</style>
```

```
</head>
```

```
<body class="tresc-formularza">
```

```
<div class="page break-after" style="width:22cm;">
```

```
<div class="form-name text-center" >
```

```
<div class="form-sign" >
```

</div><div >

DEKLARACJA O WYSOKOŚCI OPŁATY ZA GOSPODAROWANIE ODPADAMI KOMUNALNYMI

</div>

</div><table class="legal-basis" style="border-bottom:none;" cellpadding="0" cellspacing="0">

<tr style="vertical-align: top;">

<td class="cell-italic darker" style="width:30%;"><div style="width:100%;">

Podstawa prawna:

</div></td><td class="darker"><div style="width:100%;">

Ustawa z dnia 13 września 1996r. o utrzymaniu czystości i porządku w gminach (Dz.U. z 2019., poz. 2010)

</div></td>

</tr><tr style="vertical-align: top;">

<td class="darker"><div style="width:100%;">

Składający:

</div></td><td class="darker"><div style="width:100%;">

Deklaracja przeznaczona jest dla właścicieli, współwłaścicieli, użytkowników oraz jednostek organizacyjnych i osób posiadających nieruchomości w zarządzie lub użytkowaniu, a także innych podmiotów władających nieruchomością zamieszkałą

</div></td>

</tr><tr style="vertical-align: top;">

<td class="darker"><div style="width:100%;">

Termin składania:

</div></td><td class="darker"><div style="width:100%;">

- 14 dni od dnia zamieszkania na nieruchomości lub powstania odpadów komunalnych,
- do 10 dnia miesiąca następującego po miesiącu, w którym nastąpiła zmiana, w przypadku zmiany danych będących podstawą ustalenia wysokości opłaty

</div></td>

</tr><tr style="vertical-align: top;">

<td class="darker"><div style="width:100%;">

Miejsce składania:

```
</div></td><td class="adresInstytucji darker"><xf:group
bind="wnioDaneDokumentu_strAdresaci_metaPodmiot_instInstytucja_28">

<div style="width:100%;">

  <span >

    <xf:output
bind="wnioDaneDokumentu_strAdresaci_metaPodmiot_instInstytucja_instNazwaInstytucji_29">

      </xf:output>

</span>,<span >&#160;</span>ul.<span >

  <xf:output
bind="wnioDaneDokumentu_strAdresaci_metaPodmiot_instInstytucja_adrAdres_adrUlica_33">

    </xf:output>

</span><span >&#160;</span><span >

  <xf:output
bind="wnioDaneDokumentu_strAdresaci_metaPodmiot_instInstytucja_adrAdres_adrBudynek_35">

    </xf:output>

</span>,<span >&#160;</span><span >

  <xf:output
bind="wnioDaneDokumentu_strAdresaci_metaPodmiot_instInstytucja_adrAdres_adrKodPocztowy_3
8">

    </xf:output>

</span><span >&#160;</span><span >

  <xf:output
bind="wnioDaneDokumentu_strAdresaci_metaPodmiot_instInstytucja_adrAdres_adrMiejscowosc_4
0">

    </xf:output>
```

```

</span>
</div>
</xf:group></td>
        </tr><tr style="vertical-align: top;">
            <td class="darker"><div style="width:100%;">
                Organ właściwy do złożenia deklaracji:
            </div></td><td class="adresInstytucji darker"><xf:group
                bind="wnioDaneDokumentu_strAdresaci_metaPodmiot_instInstytucja_44">
                <div style="width:100%;">
                    <span >
                        <xf:output
                            bind="wnioDaneDokumentu_strAdresaci_metaPodmiot_instInstytucja_instPracownik_instFunkcja_4
                                5">
                            </xf:output>
                        </span>
                    </div>
                </xf:group></td>
            </tr>
        </table><div class="section" style="border-bottom:none;">
            <div class="title" >
                A. CEL ZŁOŻENIA DEKLARACJI
            </div><div class="section-indent editable" >
                <table style="border-bottom:1px solid black;width:100%;" cellpadding="0" cellspacing="0">
                    <tr style="vertical-align: top;">
                        <td style="width:60%;"><div style="width:100%;">
                            <div class="separate-lines big-field-items field" >
                                <div class="field-value">
                                    <xf:select1 appearance="full"
                                        bind="wnioTrescDokumentu_wnioDeklaracje_wnioDeklaracja_wnioNaglowek_wnioObowiazekZloze
                                            nia_52" class="field-items">

```

```
<xf:item>
  <xf:label>pierwsza deklaracja (np. nowe nieruchomości)</xf:label>
  <xf:value>P</xf:value>
</xf:item>
```

```
</xf:select1>
```

```
</div>
```

```
</div>
```

```
</div></td><td style="width:40%;"><div style="width:100%;">
```

```
  <xf:group
ref=".[string(wnio:TrescDokumentu/wnio:Deklaracje/wnio:Deklaracja/wnio:Naglowek/wnio:Obowiaz
ekZlozenia)='&#39;P&#39;']">
```

```
    <strong >
```

```
      termin powstania obowiązku opłaty (miesiąc i rok):
```

```
</strong><br/><div class="miesiace-list field" style="display:inline-block;">
```

```
  <div class="field-value">
```

```
    <xf:select1 appearance="minimal"
```

```
bind="wnioTrescDokumentu_wnioDeklaracje_wnioDeklaracja_wnioNaglowek_wnioDataZlozeniaMie
siac_63">
```

```
<xf:item>
```

```
  <xf:label></xf:label>
```

```
    <xf:value></xf:value>
```

```
</xf:item><xf:item>
```

```
  <xf:label>styczeń</xf:label>
```

```
    <xf:value>1</xf:value>
```

```
</xf:item><xf:item>
```

```
  <xf:label>luty</xf:label>
```

```
    <xf:value>2</xf:value>
```

```
</xf:item><xf:item>
```

```
<xf:label>marzec</xf:label>
  <xf:value>3</xf:value>
</xf:item><xf:item>
  <xf:label>kwiecień</xf:label>
  <xf:value>4</xf:value>
</xf:item><xf:item>
  <xf:label>maj</xf:label>
  <xf:value>5</xf:value>
</xf:item><xf:item>
  <xf:label>czerwiec</xf:label>
  <xf:value>6</xf:value>
</xf:item><xf:item>
  <xf:label>lipiec</xf:label>
  <xf:value>7</xf:value>
</xf:item><xf:item>
  <xf:label>sierpień</xf:label>
  <xf:value>8</xf:value>
</xf:item><xf:item>
  <xf:label>wrzesień</xf:label>
  <xf:value>9</xf:value>
</xf:item><xf:item>
  <xf:label>październik</xf:label>
  <xf:value>10</xf:value>
</xf:item><xf:item>
  <xf:label>listopad</xf:label>
  <xf:value>11</xf:value>
</xf:item><xf:item>
  <xf:label>grudzień</xf:label>
  <xf:value>12</xf:value>
```


</xf:item>

</xf:select1>

</div>

</div><div class="input-short field" style="display:inline-block;">

<div class="field-value">

<xf:input

bind="wnioTrescDokumentu_wnioDeklaracje_wnioDeklaracja_wnioNaglowek_wnioDataZlozeniaRok_77" ></xf:input>

</div>

</div>

</xf:group>

</div></td>

</tr>

</table><table style="border:none;width:100%;" cellpadding="0" cellspacing="0">

<tr style="vertical-align: top;">

<td style="width:60%;"><div style="width:100%;">

<div class="separate-lines big-field-items field" >

<div class="field-value">

<xf:select1 appearance="full"

bind="wnioTrescDokumentu_wnioDeklaracje_wnioDeklaracja_wnioNaglowek_wnioObowiazekZlozenia_80" class="field-items">

<xf:item>

<xf:label>zmiana danych będących podstawą wyliczenia opłaty(np. zmiana liczby mieszkańców nieruchomości, kompostowanie odpadów)</xf:label>

<xf:value>Z</xf:value>

</xf:item>

</xf:select1>

</div>

</div>

</div></td><td style="width:40%;"><div style="width:100%;">

<xf:group
ref=".[string(wnio:TrescDokumentu/wnio:Deklaracje/wnio:Deklaracja/wnio:Naglowek/wnio:Obowiaz
ekZlozenia)=''Z'']">

termin zaistnienia zmiany (miesiąc i rok):

<div class="miesiace-list field" style="display:inline-block;">

<div class="field-value">

<xf:select1 appearance="minimal"

bind="wnioTrescDokumentu_wnioDeklaracje_wnioDeklaracja_wnioNaglowek_wnioDataZmianyMiesiac_91">

<xf:item>

<xf:label></xf:label>

<xf:value></xf:value>

</xf:item><xf:item>

<xf:label>styczeń</xf:label>

<xf:value>1</xf:value>

</xf:item><xf:item>

<xf:label>luty</xf:label>

<xf:value>2</xf:value>

</xf:item><xf:item>

<xf:label>marzec</xf:label>

<xf:value>3</xf:value>

</xf:item><xf:item>

```
<xf:label>kwiecień</xf:label>
  <xf:value>4</xf:value>
</xf:item><xf:item>
  <xf:label>maj</xf:label>
  <xf:value>5</xf:value>
</xf:item><xf:item>
  <xf:label>czerwiec</xf:label>
  <xf:value>6</xf:value>
</xf:item><xf:item>
  <xf:label>lipiec</xf:label>
  <xf:value>7</xf:value>
</xf:item><xf:item>
  <xf:label>sierpień</xf:label>
  <xf:value>8</xf:value>
</xf:item><xf:item>
  <xf:label>wrzesień</xf:label>
  <xf:value>9</xf:value>
</xf:item><xf:item>
  <xf:label>październik</xf:label>
  <xf:value>10</xf:value>
</xf:item><xf:item>
  <xf:label>listopad</xf:label>
  <xf:value>11</xf:value>
</xf:item><xf:item>
  <xf:label>grudzień</xf:label>
  <xf:value>12</xf:value>
</xf:item>

</xf:select1>
```

</div>

</div><div class="input-short field" style="display:inline-block;">

<div class="field-value">

<xf:input

bind="wnioTrescDokumentu_wnioDeklaracje_wnioDeklaracja_wnioNaglowek_wnioDataZmianyRok_105" ><xf:alert>Pole wymagane</xf:alert></xf:input>

</div>

</div>

</xf:group>

</div></td>

</tr>

</table><table style="border-bottom:1px solid black;width:100%;" cellpadding="0" cellspacing="0">

<tr style="vertical-align: top;">

<td class="padding5" colspan="2"><div style="width:100%;">

UWAGA:

1. nową deklarację należy złożyć do 10 dnia miesiąca przypadającego po miesiącu, w którym nastąpiła zmiana (art. 6m ust. 2 ustawy)
2. nie można złożyć deklaracji zmniejszającej wysokość zobowiązania za okres wsteczny, za wyjątkiem zmiany w związku ze śmiercią mieszkańca nieruchomości do 6 m-cy od tego zdarzenia (art. 6m ust. 4 i 5 ustawy)

</div></td>

</tr>

</table><table style="border-bottom:1px solid black;width:100%;" cellpadding="0" cellspacing="0">

<tr style="vertical-align: top;">

<td style="width:60%;"><div style="width:100%;">

<div class="separate-lines big-field-items field" >

<div class="field-value">

```
                <xf:select1 appearance="full"
bind="wnioTrescDokumentu_wnioDeklaracje_wnioDeklaracja_wnioNaglowek_wnioObowiazekZloze
nia_120" class="field-items">
<xf:item>
    <xf:label>korekta deklaracji (np. podanie błędnych danych we wcześniejszej deklaracji)</xf:label>
    <xf:value>K</xf:value>
</xf:item>
```

```
</xf:select1>
```

```
</div>
```

```
</div>
```

```
</div></td><td style="width:40%;"><div style="width:100%;">
```

```
    <xf:group
ref=".[string(wnio:TrescDokumentu/wnio:Deklaracje/wnio:Deklaracja/wnio:Naglowek/wnio:Obowiaz
ekZlozenia)='&#39;K&#39;']">
```

```
        <strong >
```

```
        termin zaistnienia zmiany (miesiąc i rok)
```

```
</strong><br/><div class="miesiace-list field" style="display:inline-block;">
```

```
    <div class="field-value">
```

```
        <xf:select1 appearance="minimal"
bind="wnioTrescDokumentu_wnioDeklaracje_wnioDeklaracja_wnioNaglowek_wnioDataKorektyMies
iac_131">
```

```
<xf:item>
```

```
    <xf:label></xf:label>
```

```
    <xf:value></xf:value>
```

```
</xf:item><xf:item>
```

```
    <xf:label>styczeń</xf:label>
```

```
    <xf:value>1</xf:value>
```

```
</xf:item><xf:item>
```

```
<xf:label>luty</xf:label>
    <xf:value>2</xf:value>
</xf:item><xf:item>
    <xf:label>marzec</xf:label>
    <xf:value>3</xf:value>
</xf:item><xf:item>
    <xf:label>kwiecień</xf:label>
    <xf:value>4</xf:value>
</xf:item><xf:item>
    <xf:label>maj</xf:label>
    <xf:value>5</xf:value>
</xf:item><xf:item>
    <xf:label>czerwiec</xf:label>
    <xf:value>6</xf:value>
</xf:item><xf:item>
    <xf:label>lipiec</xf:label>
    <xf:value>7</xf:value>
</xf:item><xf:item>
    <xf:label>sierpień</xf:label>
    <xf:value>8</xf:value>
</xf:item><xf:item>
    <xf:label>wrzesień</xf:label>
    <xf:value>9</xf:value>
</xf:item><xf:item>
    <xf:label>październik</xf:label>
    <xf:value>10</xf:value>
</xf:item><xf:item>
    <xf:label>listopad</xf:label>
    <xf:value>11</xf:value>
```

```
</xf:item><xf:item>
```

```
<xf:label>grudzień</xf:label>
```

```
<xf:value>12</xf:value>
```

```
</xf:item>
```

```
</xf:select1>
```

```
</div>
```

```
</div><div class="input-short field" style="display:inline-block;">
```

```
<div class="field-value">
```

```
<xf:input
```

```
bind="wnioTrescDokumentu_wnioDeklaracje_wnioDeklaracja_wnioNaglowek_wnioDataKorektyRok_145" ></xf:input>
```

```
</div>
```

```
</div>
```

```
</xf:group>
```

```
</div></td>
```

```
</tr>
```

```
</table><table style="border:none;width:100%;" cellpadding="0" cellspacing="0">
```

```
<tr style="vertical-align: top;">
```

```
<td style="width:60%;"><div style="width:100%;">
```

```
<div class="separate-lines big-field-items field" >
```

```
<div class="field-value">
```

```
<xf:select1 appearance="full"
```

```
bind="wnioTrescDokumentu_wnioDeklaracje_wnioDeklaracja_wnioNaglowek_wnioObowiazekZlozenia_148" class="field-items">
```

```
<xf:item>
```

```

<xf:label>wygaśnięcie obowiązku opłaty (np. sprzedaż nieruchomości)</xf:label>
    <xf:value>W</xf:value>
</xf:item>

    </xf:select1>

</div>

</div>
</div></td><td style="width:40%;"><div style="width:100%;">
    <xf:group
ref=".[string(wnio:TrescDokumentu/wnio:Deklaracje/wnio:Deklaracja/wnio:Naglowek/wnio:Obowiaz
ekZlozenia)='&#39;W&#39;']">
        <strong >
            termin ustania obowiązku opłaty (miesiąc i rok):
        </strong><br/><div class="miesiace-list field" style="display:inline-block;">
            <div class="field-value">
                <xf:select1 appearance="minimal"
bind="wnioTrescDokumentu_wnioDeklaracje_wnioDeklaracja_wnioNaglowek_wnioDataWygasnienia
ObowiazkuMiesiac_159">
<xf:item>
    <xf:label></xf:label>
        <xf:value></xf:value>
</xf:item><xf:item>
    <xf:label>styczeń</xf:label>
        <xf:value>1</xf:value>
</xf:item><xf:item>
    <xf:label>luty</xf:label>
        <xf:value>2</xf:value>
</xf:item><xf:item>

```



```
<xf:label>marzec</xf:label>
  <xf:value>3</xf:value>
</xf:item><xf:item>
  <xf:label>kwiecień</xf:label>
  <xf:value>4</xf:value>
</xf:item><xf:item>
  <xf:label>maj</xf:label>
  <xf:value>5</xf:value>
</xf:item><xf:item>
  <xf:label>czerwiec</xf:label>
  <xf:value>6</xf:value>
</xf:item><xf:item>
  <xf:label>lipiec</xf:label>
  <xf:value>7</xf:value>
</xf:item><xf:item>
  <xf:label>sierpień</xf:label>
  <xf:value>8</xf:value>
</xf:item><xf:item>
  <xf:label>wrzesień</xf:label>
  <xf:value>9</xf:value>
</xf:item><xf:item>
  <xf:label>październik</xf:label>
  <xf:value>10</xf:value>
</xf:item><xf:item>
  <xf:label>listopad</xf:label>
  <xf:value>11</xf:value>
</xf:item><xf:item>
  <xf:label>grudzień</xf:label>
  <xf:value>12</xf:value>
```

</xf:item>

</xf:select1>

</div>

</div><div class="input-short field" style="display:inline-block;">

<div class="field-value">

<xf:input

bind="wnioTrescDokumentu_wnioDeklaracje_wnioDeklaracja_wnioNaglowek_wnioDataWygasniecia
ObowiazkuRok_173" ></xf:input>

</div>

</div>

</xf:group>

</div></td>

</tr>

</table>

</div>

</div><div class="section" style="border-bottom:none;">

<div class="title" >

B. DANE SKŁADAJĄCEGO DEKLARACJĘ

</div><div class="section-indent editable" >

<table style="border:none;width:100%;" cellpadding="0" cellspacing="0">

<tr style="vertical-align: top;">

<td class="separate-lines"><div class="field" style="width:100%;">

<div class="field-value">

```

                <xf:select1 appearance="full"
bind="wnioTrescDokumentu_wnioDeklaracje_wnioDeklaracja_wnioPodatnik_wnioTypPodatnika_17
9" class="field-items">
<xf:item>
    <xf:label>osoba fizyczna</xf:label>
        <xf:value>1</xf:value>
</xf:item><xf:item>
    <xf:label>osoba prawna</xf:label>
        <xf:value>2</xf:value>
</xf:item><xf:item>
    <xf:label>jednostka organizacyjna nie posiadajaca osobowosci prawnej</xf:label>
        <xf:value>3</xf:value>
</xf:item>
                </xf:select1>
            </div>
        </div></td>
    </tr>
</table>
</div><div class="section-indent editable" >
    <xf:group
ref=".[string(wnio:TrescDokumentu/wnio:Deklaracje/wnio:Deklaracja/wnio:Podatnik/wnio:TypPodat
nika)='&#39;1&#39;']">
        <xf:group
bind="wnioDaneDokumentu_strNadawcy_metaPodmiot_osoOsoba_197">
            <table
style="width:100%;" cellpadding="0" cellspacing="0">
<tr style="vertical-align: top;">
                <td class="text-right field-label" style="width:35%;"><span
style="width:100%;">

```

Nazwisko:

```
</span></td><td class="text-middle input-middle"><div class="field" style="width:100%;">
```

```
<div class="field-value">
```

```
<xf:input
```

```
bind="wnioDaneDokumentu_strNadawcy_metaPodmiot_osoOsoba_osoNazwisko_201"
```

```
><xf:alert>Pole wymagane</xf:alert></xf:input>
```

```
</div>
```

```
</div></td>
```

```
</tr><tr style="vertical-align: top;">
```

```
<td class="text-right field-label"><span style="width:100%;">
```

Imię:

```
</span></td><td class="text-middle"><div class="field" style="width:100%;">
```

```
<div class="field-value">
```

```
<xf:input
```

```
bind="wnioDaneDokumentu_strNadawcy_metaPodmiot_osoOsoba_osoImie_207" ></xf:input>
```

```
</div>
```

```
</div></td>
```

```
</tr><tr style="vertical-align: top;">
```

```
<td class="text-right field-label"><span style="width:100%;">
```

Numer PESEL:

```
</span></td><td class="text-middle"><div class="field" style="width:100%;">
```

```
<div class="field-value">
```

```
<xf:input
```

```
bind="wnioDaneDokumentu_strNadawcy_metaPodmiot_osoOsoba_osoIdOsoby_osoPESEL_211"
```

```
><xf:alert>Pole wypełnione nieprawidłowo</xf:alert></xf:input>
```

```
</div>
```

</div></td>

</tr><tr style="vertical-align: top;">

<td class="text-right field-label">

Numer telefonu:

</td><td class="text-middle"><div class="field" style="width:100%;">

<div class="field-value">

<xf:input

bind="wnioDaneDokumentu_strNadawcy_metaPodmiot_osoOsoba_adrKontakt_adrTelefon_217"

><xf:alert>Pole wypełnione nieprawidłowo</xf:alert></xf:input>

</div>

</div></td>

</tr><tr style="vertical-align: top;">

<td class="text-right field-label">

Adres e-mail:

</td><td class="text-middle"><div class="field" style="width:100%;">

<div class="field-value">

<xf:input

bind="wnioDaneDokumentu_strNadawcy_metaPodmiot_osoOsoba_adrKontakt_adrEmail_223"

><xf:alert>Pole wypełnione nieprawidłowo</xf:alert></xf:input>

</div>

</div></td>

</tr>

</table>

</xf:group>

```
</xf:group><xf:group
ref=".[string(wnio:TrescDokumentu/wnio:Deklaracje/wnio:Deklaracja/wnio:Podatnik/wnio:TypPodat
nika)='&#39;1&#39;']">
```

```
</xf:group><xf:group
bind="wnioDaneDokumentu_strNadawcy_metaPodmiot_instInstytucja_255"> <table
style="width:100%;" cellpadding="0" cellspacing="0">
```

```
<tr style="vertical-align: top;">
```

```
<td class="text-right field-label" style="width:35%;"><span
style="width:100%;">
```

Pełna nazwa:

```
</span></td><td class="text-middle full-width input-long"><div class="field" style="width:100%;">
```

```
<div class="field-value">
```

```
<xf:input
```

```
bind="wnioDaneDokumentu_strNadawcy_metaPodmiot_instInstytucja_instNazwaInstytucji_259"
><xf:alert>Pole wymagane</xf:alert></xf:input>
```

```
</div>
```

```
</div></td>
```

```
</tr><tr style="vertical-align: top;">
```

```
<td class="text-right field-label"><span style="width:100%;">
```

Identyfikator REGON:

```
</span></td><td class="text-middle"><div class="field" style="width:100%;">
```

```
<div class="field-value">
```

```
<xf:input
```

```
bind="wnioDaneDokumentu_strNadawcy_metaPodmiot_instInstytucja_instIdInstytucji_instREGON_
265" ></xf:input>
```

```
</div>
```

</div></td>

</tr><tr style="vertical-align: top;">

<td class="text-right field-label">

Numer NIP:

</td><td class="text-middle"><div class="field" style="width:100%;">

<div class="field-value">

<xf:input

bind="wnioDaneDokumentu_strNadawcy_metaPodmiot_instInstytucja_instIdInstytucji_instNIP_269"
></xf:input>

</div>

</div></td>

</tr><tr style="vertical-align: top;">

<td class="text-right field-label">

Numer telefonu:

</td><td class="text-middle"><div class="field" style="width:100%;">

<div class="field-value">

<xf:input

bind="wnioDaneDokumentu_strNadawcy_metaPodmiot_instInstytucja_adrKontakt_adrTelefon_273"
><xf:alert>Pole wypełnione nieprawidłowo</xf:alert></xf:input>

</div>

</div></td>

</tr><tr style="vertical-align: top;">

<td class="text-right field-label">

Adres e-mail:

</td><td class="text-middle"><div class="field" style="width:100%;">

<div class="field-value">

```
                <xf:input
bind="wnioDaneDokumentu_strNadawcy_metaPodmiot_instInstytucja_adrKontakt_adrEmail_279"
><xf:alert>Pole wypełnione nieprawidłowo</xf:alert></xf:input>
```

```
            </div>
```

```
</div></td>
```

```
        </tr>
```

```
    </table>
```

```
</xf:group><xf:group
ref=".[string(wnio:TrescDokumentu/wnio:Deklaracje/wnio:Deklaracja/wnio:Podatnik/wnio:TypPodat
nika)!=&#39;1&#39;]">
```

```
    </xf:group>
```

```
</div>
```

```
</div><div class="section" style="border-bottom:none;">
```

```
    <xf:group
ref=".[string(wnio:TrescDokumentu/wnio:Deklaracje/wnio:Deklaracja/wnio:Podatnik/wnio:TypPodat
nika)=&#39;1&#39;]">
```

```
        <div class="title" >
```

```
            ADRES ZAMIESZKANIA
```

```
        </div>
```

```
    </xf:group><xf:group
ref=".[string(wnio:TrescDokumentu/wnio:Deklaracje/wnio:Deklaracja/wnio:Podatnik/wnio:TypPodat
nika)!=&#39;1&#39;]">
```

```
        <div class="title" >
```

```
            ADRES SIEDZIBY
```

```
        </div>
```

```
    </xf:group><div class="editable section-indent" >
```

```
    <xf:group
ref=".[string(wnio:TrescDokumentu/wnio:Deklaracje/wnio:Deklaracja/wnio:Podatnik/wnio:TypPodat
nika)=&#39;1&#39;]">
```



```

                <xf:group
bind="wnioDaneDokumentu_strNadawcy_metaPodmiot_osoOsoba_adrAdres_322">
<div >
    <table style="border:none;width:100%;" cellpadding="0" cellspacing="0">
        <tr style="vertical-align: top;">
            <td class="full-width" style="width:66%;"><div class="field"
style="width:100%;">
                <div class="field-label">Kraj</div>
                <div class="field-value">
                    <xf:select1 appearance="minimal"
bind="wnioDaneDokumentu_strNadawcy_metaPodmiot_osoOsoba_adrAdres_adrKraj_324">
<xf:item>
                    <xf:label>POLSKA</xf:label>
                    <xf:value>PL</xf:value>
                </xf:item>

```

```

                </xf:select1>

```

```

            </div>

```

```

</div></td><td style="width:34%;"><div class="field" style="width:100%;">
    <div class="field-label">Województwo</div>
    <div class="field-value">
        <xf:select1 appearance="minimal"
ref="instance('dictionary_selections')/selection_item_WOJ_1" class="full-width field_list">
            <xf:itemset nodeset="instance('dictionary_options_WOJ_1')/opt">
                <xf:label ref="item" />
                <xf:value ref="item" />
            </xf:itemset>

```

```

        <xf:action ev:event="xforms-value-changed">

            <xf:setvalue
ref="instance('main')/wnio:DaneDokumentu/str:Nadawcy/meta:Podmiot/oso:Osoba/adr:Adres/adr:
Wojewodztwo" value="instance('dictionary_selections')/selection_item_WOJ_1" />

            <xf:setvalue
ref="instance('dictionary_selections')/selection_value_WOJ_1"
value="instance('dictionary_options_WOJ_1')/opt[item=instance('dictionary_selections')/selection_it
em_WOJ_1]/value" />

            <xf:send submission="submission_dictionary_POWIATY_1" />

        </xf:action>

    </xf:select1>

</div>

</div></td>

</tr>

</table><table style="border:none;width:100%;" cellpadding="0" cellspacing="0">

    <tr style="vertical-align: top;">

        <td style="width:33%;"><div class="field" style="width:100%;">

            <div class="field-label">Powiat</div>

            <div class="field-value">

                <xf:select1 appearance="minimal"
ref="instance('dictionary_selections')/selection_item_POWIATY_1" class="full-width field_list">

                    <xf:itemset
nodeset="instance('dictionary_options_POWIATY_1')/opt">

                        <xf:label ref="item" />

                        <xf:value ref="item" />

                    </xf:itemset>

                </div>

            </div>

        </td>

        <td style="width:33%;">

            <div class="field" style="width:100%;">

                <div class="field-label">Adres</div>

                <div class="field-value">

                    <xf:input type="text" value="instance('dictionary_options_POWIATY_1')/opt[
item=instance('dictionary_selections')/selection_item_POWIATY_1]/value" />

                </div>

            </div>

        </td>

        <td style="width:33%;">

            <div class="field" style="width:100%;">

                <div class="field-label">Adres</div>

                <div class="field-value">

                    <xf:input type="text" value="instance('dictionary_options_POWIATY_1')/opt[
item=instance('dictionary_selections')/selection_item_POWIATY_1]/value" />

                </div>

            </div>

        </td>

    </tr>

</table>

        <xf:action ev:event="xforms-value-changed">

```

```

                <xf:setvalue
ref="instance('main')/wnio:DaneDokumentu/str:Nadawcy/meta:Podmiot/oso:Osoba/adr:Adres/adr:
Powiat" value="instance('dictionary_selections')/selection_item_POWIATY_1" />

                <xf:setvalue
ref="instance('dictionary_selections')/selection_value_POWIATY_1"
value="instance('dictionary_options_POWIATY_1')/opt[item=instance('dictionary_selections')/selecti
on_item_POWIATY_1]/value" />

                <xf:send submission="submission_dictionary_GMINY_1" />

            </xf:action>

        </xf:select1>

    </div>

</div></td><td style="width:33%;"><div class="field" style="width:100%;">

    <div class="field-label">Gmina</div>

    <div class="field-value">

        <xf:select1 appearance="minimal"
ref="instance('dictionary_selections')/selection_item_GMINY_1" class="full-width field_list">

            <xf:itemset
nodeset="instance('dictionary_options_GMINY_1')/opt">

                <xf:label ref="item" />

                <xf:value ref="item" />

            </xf:itemset>

            <xf:action ev:event="xforms-value-changed">

                <xf:setvalue
ref="instance('main')/wnio:DaneDokumentu/str:Nadawcy/meta:Podmiot/oso:Osoba/adr:Adres/adr:
Gmina" value="instance('dictionary_selections')/selection_item_GMINY_1" />

                <xf:setvalue
ref="instance('dictionary_selections')/selection_value_GMINY_1"
value="instance('dictionary_options_GMINY_1')/opt[item=instance('dictionary_selections')/selection
_item_GMINY_1]/value" />

```

```
<xf:send
submission="submission_dictionary_MIEJSCOWOSCI_1" />
```

```
</xf:action>
```

```
</xf:select1>
```

```
</div>
```

```
</div></td><td style="width:34%;"><div class="field" style="width:100%;">
```

```
<div class="field-label">Miejscowość</div>
```

```
<div class="field-value">
```

```
<xf:select1 appearance="minimal"
ref="instance('dictionary_selections')/selection_item_MIEJSCOWOSCI_1" class="full-width
field_list">
```

```
<xf:itemset
nodeset="instance('dictionary_options_MIEJSCOWOSCI_1')/opt">
```

```
<xf:label ref="item" />
```

```
<xf:value ref="item" />
```

```
</xf:itemset>
```

```
<xf:action ev:event="xforms-value-changed">
```

```
<xf:setvalue
ref="instance('main')/wnio:DaneDokumentu/str:Nadawcy/meta:Podmiot/oso:Osoba/adr:Adres/adr:
Miejscowosc" value="instance('dictionary_selections')/selection_item_MIEJSCOWOSCI_1" />
```

```
<xf:setvalue
ref="instance('dictionary_selections')/selection_value_MIEJSCOWOSCI_1"
value="instance('dictionary_options_MIEJSCOWOSCI_1')/opt[item=instance('dictionary_selections')/
selection_item_MIEJSCOWOSCI_1]/value" />
```

```
<xf:send submission="submission_dictionary_ULICE_1" />
```

```
</xf:action>
```

```
</xf:select1>
```

```
</div>
```

```
</div></td>
```

```
</tr>
```

```
</table><table style="border:none;width:100%;" cellpadding="0" cellspacing="0">
```

```
<tr style="vertical-align: top;">
```

```
<td style="width:33%;"><div class="field" style="width:100%;">
```

```
<div class="field-label">Kod pocztowy</div>
```

```
<div class="field-value">
```

```
<xf:input
```

```
bind="wnioDaneDokumentu_strNadawcy_metaPodmiot_osoOsoba_adrAdres_adrKodPocztowy_371  
" class="full-width"></xf:input>
```

```
</div>
```

```
</div></td><td style="width:67%;"><div class="field" style="width:100%;">
```

```
<div class="field-label">Poczta</div>
```

```
<div class="field-value">
```

```
<xf:input
```

```
bind="wnioDaneDokumentu_strNadawcy_metaPodmiot_osoOsoba_adrAdres_adrPoczta_380"  
class="full-width"></xf:input>
```

```
</div>
```

```
</div></td>
```

```
</tr>
```

```
</table><table style="border:none;width:100%;" cellpadding="0" cellspacing="0">
```

```

<tr style="vertical-align: top;">
    <td style="width:66%;"><div class="field" style="width:100%;">
        <div class="field-label">Ulica</div>
        <div class="field-value">
            <xf:select1 appearance="minimal"
ref="instance('dictionary_selections')/selection_item_ULICE_1" class="full-width field_list">
                <xf:itemset
nodeset="instance('dictionary_options_ULICE_1')/opt">
                    <xf:label ref="item" />
                    <xf:value ref="item" />
                </xf:itemset>
                <xf:action ev:event="xforms-value-changed">
                    <xf:setvalue
ref="instance('main')/wnio:DaneDokumentu/str:Nadawcy/meta:Podmiot/oso:Osoba/adr:Adres/adr:
Ulica" value="instance('dictionary_selections')/selection_item_ULICE_1" />
                    <xf:setvalue
ref="instance('dictionary_selections')/selection_value_ULICE_1"
value="instance('dictionary_options_ULICE_1')/opt[item=instance('dictionary_selections')/selection_
item_ULICE_1]/value" />
                </xf:action>
            </xf:select1>
        </div>
    </div></td><td style="width:22%;"><div class="field" style="width:100%;">
        <div class="field-label">Nr domu</div>
        <div class="field-value">

```

```
                <xf:input
bind="wnioDaneDokumentu_strNadawcy_metaPodmiot_osoOsoba_adrAdres_adrBudynek_399"
class="full-width"></xf:input>
```

```
            </div>
```

```
</div></td><td style="width:22%;"><div class="field" style="width:100%;">
```

```
    <div class="field-label">Nr lokalu</div>
```

```
    <div class="field-value">
```

```
                <xf:input
bind="wnioDaneDokumentu_strNadawcy_metaPodmiot_osoOsoba_adrAdres_adrLokal_408"
class="full-width"></xf:input>
```

```
            </div>
```

```
</div></td>
```

```
    </tr>
```

```
</table>
```

```
</div>
```

```
</xf:group>
```

```
    </xf:group><xf:group
ref=".[string(wnio:TrescDokumentu/wnio:Deklaracje/wnio:Deklaracja/wnio:Podatnik/wnio:TypPodat
nika)!=&#39;1&#39;]">
```

```
                <xf:group
bind="wnioDaneDokumentu_strNadawcy_metaPodmiot_instInstytucja_adrAdres_513">
```

```
    <div >
```

```
        <table style="border:none;width:100%;" cellpadding="0" cellspacing="0">
```

```
            <tr style="vertical-align: top;">
```

```
                <td class="full-width" style="width:66%;"><div class="field"
style="width:100%;">
```

```
                    <div class="field-label">Kraj</div>
```

```
                    <div class="field-value">
```

```
        <xf:select1 appearance="minimal"
bind="wnioDaneDokumentu_strNadawcy_metaPodmiot_instInstytucja_adrAdres_adrKraj_515">
<xf:item>
    <xf:label>POLSKA</xf:label>
    <xf:value>PL</xf:value>
</xf:item>
```

```
</xf:select1>
```

```
</div>
```

```
</div></td><td style="width:34%;"><div class="field" style="width:100%;">
```

```
    <div class="field-label">Województwo</div>
```

```
    <div class="field-value">
```

```
        <xf:select1 appearance="minimal"
ref="instance('dictionary_selections')/selection_item_WOJ_3" class="full-width field_list">
```

```
    <xf:itemset nodeset="instance('dictionary_options_WOJ_3')/opt">
```

```
        <xf:label ref="item" />
```

```
        <xf:value ref="item" />
```

```
    </xf:itemset>
```

```
        <xf:action ev:event="xforms-value-changed">
```

```
            <xf:setvalue
ref="instance('main')/wnio:DaneDokumentu/str:Nadawcy/meta:Podmiot/inst:Instytucja/adr:Adres/a
dr:Wojewodztwo" value="instance('dictionary_selections')/selection_item_WOJ_3" />
```

```
            <xf:setvalue
ref="instance('dictionary_selections')/selection_value_WOJ_3"
value="instance('dictionary_options_WOJ_3')/opt[item=instance('dictionary_selections')/selection_ite
m_WOJ_3]/value" />
```

```
        <xf:send submission="submission_dictionary_POWIATY_3" />
```

```
    </xf:action>
```



```

        </xf:select1>

    </div>

</div></td>

</tr>

</table><table style="border:none;width:100%;" cellpadding="0" cellspacing="0">

    <tr style="vertical-align: top;">

        <td style="width:33%;"><div class="field" style="width:100%;">

            <div class="field-label">Powiat</div>

            <div class="field-value">

                <xf:select1 appearance="minimal"
ref="instance('dictionary_selections')/selection_item_POWIATY_3" class="full-width field_list">

                    <xf:itemset
nodeset="instance('dictionary_options_POWIATY_3')/opt">

                        <xf:label ref="item" />

                        <xf:value ref="item" />

                    </xf:itemset>

                <xf:action ev:event="xforms-value-changed">

                    <xf:setvalue
ref="instance('main')/wnio:DaneDokumentu/str:Nadawcy/meta:Podmiot/inst:Instytucja/adr:Adres/a
dr:Powiat" value="instance('dictionary_selections')/selection_item_POWIATY_3" />

                    <xf:setvalue
ref="instance('dictionary_selections')/selection_value_POWIATY_3"
value="instance('dictionary_options_POWIATY_3')/opt[item=instance('dictionary_selections')/selecti
on_item_POWIATY_3]/value" />

                <xf:send submission="submission_dictionary_GMINY_3" />

            </xf:action>

```

```
</xf:select1>
```

```
</div>
```

```
</div></td><td style="width:33%;"><div class="field" style="width:100%;">
```

```
<div class="field-label">Gmina</div>
```

```
<div class="field-value">
```

```
<xf:select1 appearance="minimal"
```

```
ref="instance('dictionary_selections')/selection_item_GMINY_3" class="full-width field_list">
```

```
<xf:itemset
```

```
nodeset="instance('dictionary_options_GMINY_3')/opt">
```

```
<xf:label ref="item" />
```

```
<xf:value ref="item" />
```

```
</xf:itemset>
```

```
<xf:action ev:event="xforms-value-changed">
```

```
<xf:setvalue
```

```
ref="instance('main')/wnio:DaneDokumentu/str:Nadawcy/meta:Podmiot/inst:Instytucja/adr:Adres/adr:Gmina" value="instance('dictionary_selections')/selection_item_GMINY_3" />
```

```
<xf:setvalue
```

```
ref="instance('dictionary_selections')/selection_value_GMINY_3" value="instance('dictionary_options_GMINY_3')/opt[item=instance('dictionary_selections')/selection_item_GMINY_3]/value" />
```

```
<xf:send
```

```
submission="submission_dictionary_MIEJSCOWOSCI_3" />
```

```
</xf:action>
```

```
</xf:select1>
```

```
</div>
```

```

</div></td><td style="width:34%;"><div class="field" style="width:100%;">

    <div class="field-label">Miejscowość</div>

    <div class="field-value">

        <xf:select1 appearance="minimal"
ref="instance('dictionary_selections')/selection_item_MIEJSCOWOSCI_3" class="full-width
field_list">

            <xf:itemset
nodeset="instance('dictionary_options_MIEJSCOWOSCI_3')/opt">

                <xf:label ref="item" />

                <xf:value ref="item" />

            </xf:itemset>

            <xf:action ev:event="xforms-value-changed">

                <xf:setvalue
ref="instance('main')/wnio:DaneDokumentu/str:Nadawcy/meta:Podmiot/inst:Instytucja/adr:Adres/a
dr:Miejscowosc" value="instance('dictionary_selections')/selection_item_MIEJSCOWOSCI_3" />

                <xf:setvalue
ref="instance('dictionary_selections')/selection_value_MIEJSCOWOSCI_3"
value="instance('dictionary_options_MIEJSCOWOSCI_3')/opt[item=instance('dictionary_selections')/
selection_item_MIEJSCOWOSCI_3]/value" />

                <xf:send submission="submission_dictionary_ULICE_3" />

            </xf:action>

        </xf:select1>

    </div>

</div></td>

</tr>

</table><table style="border:none;width:100%;" cellpadding="0" cellspacing="0">

    <tr style="vertical-align: top;">

```

```

        <td style="width:33%;"><div class="field" style="width:100%;">
        <div class="field-label">Kod pocztowy</div>
        <div class="field-value">
                <xf:input
        bind="wnioDaneDokumentu_strNadawcy_metaPodmiot_instInstytucja_adrAdres_adrKodPocztowy_
        562" class="full-width"></xf:input>

        </div>

</div></td><td style="width:67%;"><div class="field" style="width:100%;">
        <div class="field-label">Poczta</div>
        <div class="field-value">
                <xf:input
        bind="wnioDaneDokumentu_strNadawcy_metaPodmiot_instInstytucja_adrAdres_adrPoczta_571"
        class="full-width"></xf:input>

        </div>

</div></td>

</tr>

</table><table style="border:none;width:100%;" cellpadding="0" cellspacing="0">
        <tr style="vertical-align: top;">
                <td style="width:66%;"><div class="field" style="width:100%;">
                <div class="field-label">Ulica</div>
                <div class="field-value">
                        <xf:select1 appearance="minimal"
        ref="instance('dictionary_selections')/selection_item_ULICE_3" class="full-width field_list">
                                <xf:itemset
        nodeset="instance('dictionary_options_ULICE_3')/opt">
                                        <xf:label ref="item" />
                                        <xf:value ref="item" />

```

</xf:itemset>

<xf:action ev:event="xforms-value-changed">

<xf:setvalue

ref="instance('main')/wnio:DaneDokumentu/str:Nadawcy/meta:Podmiot/inst:Instytucja/adr:Adres/adr:Ulica" value="instance('dictionary_selections')/selection_item_ULICE_3" />

<xf:setvalue

ref="instance('dictionary_selections')/selection_value_ULICE_3"
value="instance('dictionary_options_ULICE_3')/opt[item=instance('dictionary_selections')/selection_item_ULICE_3]/value" />

</xf:action>

</xf:select1>

</div>

</div></td><td style="width:22%;"><div class="field" style="width:100%;">

<div class="field-label">Nr domu</div>

<div class="field-value">

<xf:input

bind="wnioDaneDokumentu_strNadawcy_metaPodmiot_instInstytucja_adrAdres_adrBudynek_590"
class="full-width"></xf:input>

</div>

</div></td><td style="width:22%;"><div class="field" style="width:100%;">

<div class="field-label">Nr lokalu</div>

<div class="field-value">

<xf:input

bind="wnioDaneDokumentu_strNadawcy_metaPodmiot_instInstytucja_adrAdres_adrLokal_599"
class="full-width"></xf:input>

```
</div>

</div></td>

</tr>

</table>

</div>

</xf:group>

</xf:group>

</div>

</div><div class="section" style="border-bottom:none;">

  <div class="title" >

    TYTUŁ PRAWNY DO WŁADANIA NIERUCHOMOŚCIĄ

  </div><div class="section-indent editable" >

  <div class="separate-lines field" >

    <div class="field-value">

      <xf:select1 appearance="full"

bind="wnioTrescDokumentu_wnioDeklaracje_wnioDeklaracja_wnioPodatnik_wnioRodzajPodmiotu_

707" class="field-items">

<xf:item>

  <xf:label>właściciel</xf:label>

  <xf:value>1</xf:value>

</xf:item><xf:item>

  <xf:label>współwłaściciel</xf:label>

  <xf:value>2</xf:value>

</xf:item><xf:item>

  <xf:label>inny podmiot władający nieruchomością</xf:label>

  <xf:value>9</xf:value>

</xf:item><xf:item>

  <xf:label>użytkownik wieczysty</xf:label>
```

```
<xf:value>7</xf:value>

</xf:item><xf:item>

  <xf:label>jednostka organizacyjna i osoby posiadające nieruchomość w zarządzie lub
  użytkowaniu</xf:label>

  <xf:value>14</xf:value>

</xf:item>

                                </xf:select1>

                                </div>

</div>

</div>

</div><div class="section" style="border-bottom:none;">

  <div class="title" >

    C.   ADRES NIERUCHOMOŚCI, NA KTÓREJ POWSTAJĄ ODPADY KOMUNALNE

  </div><div class="subtitle2" >

    (jeżeli inny, niż podany wyżej)

  </div><div class="section-indent editable" style="border-top:none;">

  <xf:group
  bind="wnioTrescDokumentu_wnioDeklaracje_wnioDeklaracja_wnioNieruchomosci_wnioNieruchom
  osc_adrAdres_739">

  <div style="border-top:1px solid black;">

    <table style="border:none;width:100%;" cellpadding="0" cellspacing="0">

      <tr style="vertical-align: top;">

        <td class="full-width hidden" style="width:66%;"><div class="field"
  style="width:100%;">

          <div class="field-label">Kraj</div>

          <div class="field-value">
```

```

        <xf:select1 appearance="minimal"
bind="wnioTrescDokumentu_wnioDeklaracje_wnioDeklaracja_wnioNieruchomosci_wnioNieruchom
osc_adrAdres_adrKraj_741">
<xf:item>
    <xf:label>POLSKA</xf:label>
    <xf:value>PL</xf:value>
</xf:item>

```

```

        </xf:select1>

```

```

    </div>

```

```

</div></td><td class="hidden" style="width:34%;"><div class="field" style="width:100%;">

```

```

    <div class="field-label">Województwo</div>

```

```

    <div class="field-value">

```

```

        <xf:select1 appearance="minimal"
ref="instance('dictionary_selections')/selection_item_WOJ_5" class="full-width field_list">

```

```

    <xf:itemset nodeset="instance('dictionary_options_WOJ_5')/opt">

```

```

        <xf:label ref="item" />

```

```

        <xf:value ref="item" />

```

```

    </xf:itemset>

```

```

        <xf:action ev:event="xforms-value-changed">

```

```

            <xf:setvalue
ref="instance('main')/wnio:TrescDokumentu/wnio:Deklaracje/wnio:Deklaracja/wnio:Nieruchomosci/
wnio:Nieruchomosc/adr:Adres/adr:Wojewodztwo"
value="instance('dictionary_selections')/selection_item_WOJ_5" />

```

```

            <xf:setvalue
ref="instance('dictionary_selections')/selection_value_WOJ_5"
value="instance('dictionary_options_WOJ_5')/opt[item=instance('dictionary_selections')/selection_it
em_WOJ_5]/value" />

```

```

        <xf:send submission="submission_dictionary_POWIATY_5" />

```


</xf:action>

</xf:select1>

</div>

</div></td><td class="hidden" style="width:33%;"><div class="field" style="width:100%;">

<div class="field-label">Powiat</div>

<div class="field-value">

<xf:select1 appearance="minimal"
ref="instance('dictionary_selections')/selection_item_POWIATY_5" class="full-width field_list">

<xf:itemset
nodeset="instance('dictionary_options_POWIATY_5')/opt">

<xf:label ref="item" />

<xf:value ref="item" />

</xf:itemset>

<xf:action ev:event="xforms-value-changed">

<xf:setvalue
ref="instance('main')/wnio:TrescDokumentu/wnio:Deklaracje/wnio:Deklaracja/wnio:Nieruchomosci/
wnio:Nieruchomosc/adr:Adres/adr:Powiat"
value="instance('dictionary_selections')/selection_item_POWIATY_5" />

<xf:setvalue
ref="instance('dictionary_selections')/selection_value_POWIATY_5"
value="instance('dictionary_options_POWIATY_5')/opt[item=instance('dictionary_selections')/selecti
on_item_POWIATY_5]/value" />

<xf:send submission="submission_dictionary_GMINY_5" />

</xf:action>

</xf:select1>

```

        </div>

</div></td>

</tr>

</table><table style="border:none;width:100%;" cellpadding="0" cellspacing="0">
    <tr style="vertical-align: top;">
        <td class="hidden" style="width:50%;"><div class="field"
style="width:100%;">
            <div class="field-label">Gmina</div>
            <div class="field-value">
                <xf:select1 appearance="minimal"
ref="instance('dictionary_selections')/selection_item_GMINY_5" class="full-width field_list">
                    <xf:itemset
nodeset="instance('dictionary_options_GMINY_5')/opt">
                        <xf:label ref="item" />
                        <xf:value ref="item" />
                    </xf:itemset>

                <xf:action ev:event="xforms-value-changed">
                    <xf:setvalue
ref="instance('main')/wnio:TrescDokumentu/wnio:Deklaracje/wnio:Deklaracja/wnio:Nieruchomosci/
wnio:Nieruchomosc/adr:Adres/adr:Gmina"
value="instance('dictionary_selections')/selection_item_GMINY_5" />
                    <xf:setvalue
ref="instance('dictionary_selections')/selection_value_GMINY_5"
value="instance('dictionary_options_GMINY_5')/opt[item=instance('dictionary_selections')/selection
_item_GMINY_5]/value" />
                    <xf:send
submission="submission_dictionary_MIEJSCOWOSCI_5" />

                </xf:action>

```

```

        </xf:select1>

    </div>

</div></td><td style="border-left:none;width:100%;"><div class="field" style="width:100%;">

    <div class="field-label">Miejscowość</div>

    <div class="field-value">

        <xf:select1 appearance="minimal"
ref="instance('dictionary_selections')/selection_item_MIEJSCOWOSCI_5" class="full-width
field_list">

            <xf:itemset
nodeset="instance('dictionary_options_MIEJSCOWOSCI_5')/opt">

                <xf:label ref="item" />

                <xf:value ref="item" />

            </xf:itemset>

            <xf:action ev:event="xforms-value-changed">

                <xf:setvalue
ref="instance('main')/wnio:TrescDokumentu/wnio:Deklaracje/wnio:Deklaracja/wnio:Nieruchomosci/
wnio:Nieruchomosc/adr:Adres/adr:Miejscowosc"
value="instance('dictionary_selections')/selection_item_MIEJSCOWOSCI_5" />

                <xf:setvalue
ref="instance('dictionary_selections')/selection_value_MIEJSCOWOSCI_5"
value="instance('dictionary_options_MIEJSCOWOSCI_5')/opt[item=instance('dictionary_selections')/
selection_item_MIEJSCOWOSCI_5]/value" />

                <xf:send submission="submission_dictionary_ULICE_5" />

            </xf:action>

        </xf:select1>

    </div>

```

```
</div></td>
```

```
</tr>
```

```
</table><table style="border:none;width:100%;" cellpadding="0" cellspacing="0">
```

```
<tr style="vertical-align: top;">
```

```
<td style="width:40%;"><div class="field" style="width:100%;">
```

```
<div class="field-label">Ulica</div>
```

```
<div class="field-value">
```

```
<xf:select1 appearance="minimal"  
ref="instance('dictionary_selections')/selection_item_ULICE_5" class="full-width field_list">
```

```
<xf:itemset  
nodeset="instance('dictionary_options_ULICE_5')/opt">
```

```
<xf:label ref="item" />
```

```
<xf:value ref="item" />
```

```
</xf:itemset>
```

```
<xf:action ev:event="xforms-value-changed">
```

```
<xf:setvalue  
ref="instance('main')/wnio:TrescDokumentu/wnio:Deklaracje/wnio:Deklaracja/wnio:Nieruchomosci/  
wnio:Nieruchomosc/adr:Adres/adr:Ulica"  
value="instance('dictionary_selections')/selection_item_ULICE_5" />
```

```
<xf:setvalue  
ref="instance('dictionary_selections')/selection_value_ULICE_5"  
value="instance('dictionary_options_ULICE_5')/opt[item=instance('dictionary_selections')/selection_  
item_ULICE_5]/value" />
```

```
</xf:action>
```

```
</xf:select1>
```

```
</div>
```

```
</div></td><td style="width:40%;"><div class="field" style="width:100%;">
    <div class="field-label">Numer domu</div>
    <div class="field-value">
        <xf:input
bind="wnioTrescDokumentu_wnioDeklaracje_wnioDeklaracja_wnioNieruchomosci_wnioNieruchom
osc_adrAdres_adrBudynek_772" class="full-width"></xf:input>
    </div>
</div></td><td style="width:20%;"><div class="field" style="width:100%;">
    <div class="field-label">Nr lokalu</div>
    <div class="field-value">
        <xf:input
bind="wnioTrescDokumentu_wnioDeklaracje_wnioDeklaracja_wnioNieruchomosci_wnioNieruchom
osc_adrAdres_adrLokal_776" class="full-width"></xf:input>
    </div>
</div></td>
</tr>
</table>
</div>
</xf:group>
</div>
</div>
</div><div class="page break-after" style="width:22cm;">
    <div class="section" style="border-bottom:none;">
        <div class="title" >
            D. ILOŚĆ OSÓB ZAMIESZKUJĄCYCH NIERUCHOMOŚĆ
        </div><div class="section-indent editable min-height50" >
```

```

    <xf:group
bind="wnioTrescDokumentu_wnioDeklaracje_wnioDeklaracja_wnioNieruchomosci_wnioNieruchom
osc_wnioRozliczenia_wnioRozliczenielloscOsob_803">
<div class="text-center" >

    <table style="border:none;width:100%;" cellpadding="0" cellspacing="0">

        <tr style="vertical-align: top;">

            <td class="text-center" style="width:80%;"><div style="width:100%;">

<br/>Oświadczam, że liczba osób<span class="bolder" >
zamieszkałych
</span>na terenie nieruchomości oznaczonej w części B lub C wynosi:
</div></td><td class="text-center" style="width:20%;"><div style="width:100%;">

<br/><div class="bolder field" style="display:inline-block;">

            <div class="field-value">

                <xf:input
bind="wnioTrescDokumentu_wnioDeklaracje_wnioDeklaracja_wnioNieruchomosci_wnioNieruchom
osc_wnioRozliczenia_wnioRozliczenielloscOsob_wniollosc_813" class="input-short-center-
bold"></xf:input>

            </div>

</div><br/>
</div></td>
        </tr>
    </table><table style="border:none;width:100%;" cellpadding="0" cellspacing="0">
        <tr style="vertical-align: top;">
            <td class="text-center" style="width:80%;"><div style="width:100%;">

</div></td><td class="text-center" style="width:20%;"><div style="width:100%;">
    (liczba mieszkańców)
</div></td>
        </tr>
    </table>

```

```

</table>
</div>
</xf:group>
</div>
</div><div class="section" style="border-bottom:none;">
  <div class="title" >
    E. WYLICZENIE MIESIĘCZNEJ OPŁATY
  </div><div class="subtitle2" >
    (z uwzględnieniem stawki opłaty ustalonej odrębną uchwałą Rady Gminy Pawłowice)
  </div><div class="section-indent editable" >
    <div class="padding5" >
      <table style="border:none;width:100%;" cellpadding="0" cellspacing="0">
        <tr style="vertical-align: top;">
          <td class="text-center" colspan="5"><div style="width:100%;">
            <br/>Wysokość opłaty<span class="bolder" >
              miesięcznej
            </span>za gospodarowanie odpadami komunalnymi wynosi:<br/><br/>
          </div></td>
        </tr>
      </table><xf:group
        bind="wnioTrescDokumentu_wnioDeklaracje_wnioDeklaracja_wnioNieruchomosci_wnioNieruchomosc_wnioRozliczenia_wnioRozliczenielloscOsob_836"><table style="border:none;width:100%;" cellpadding="0" cellspacing="0">
          <tr style="vertical-align: top;">
            <td class="text-center" style="width:20%;"><div style="width:100%;">
              <span class="bolder text-center" >
                <xf:output
                  bind="wnioTrescDokumentu_wnioDeklaracje_wnioDeklaracja_wnioNieruchomosci_wnioNieruchomosc_wnioRozliczenia_wnioRozliczenielloscOsob_wniolosc_838">
                </xf:output>

```

```

</span>
</div></td><td class="text-center" style="width:10%;"><div style="width:100%;">
X
</div></td><td class="text-center bolder" style="width:20%;"><div style="width:100%;">
<div class="input-short-center field" style="display:inline-block;">
<div class="field-value">
<xf:input
bind="wnioTrescDokumentu_wnioDeklaracje_wnioDeklaracja_wnioNieruchomosci_wnioNieruchom
osc_wnioRozliczenia_wnioRozliczenielloscOsob_wnioStawka_842" ></xf:input>
</div>
</div><span >#160;</span>zł/osobę
</div></td><td class="text-center" style="width:10%;"><div style="width:100%;">
=
</div></td><td class="text-center bolder" style="width:40%;"><div style="width:100%;">
<span class="bolder text-center" style="display:inline-block;">
<xf:output
bind="wnioTrescDokumentu_wnioDeklaracje_wnioDeklaracja_wnioNieruchomosci_wnioNieruchom
osc_wnioRozliczenia_wnioRozliczenielloscOsob_wnioSuma_848">
</xf:output>
</span><span >#160;</span>zł miesięcznie
</div></td>
</tr>
</table></xf:group><table style="border:none;width:100%;" cellpadding="0" cellspacing="0">
<tr style="vertical-align: top;">
<td class="text-center" style="width:20%;"><div style="width:100%;">
(liczba mieszkańców)
</div></td><td style="width:10%;"><div style="width:100%;">

```



```
</div></td><td class="text-center" style="width:20%;"><div style="width:100%;">
    (stawka opłaty***)
```

```
</div></td><td style="width:10%;"><div style="width:100%;">
```

```
</div></td><td class="text-center" style="width:40%;"><div style="width:100%;">
    (miesięczna opłata za gosp. odpadami)
```

```
</div></td>
```

```
</tr>
```

```
</table><table style="border:none;width:100%;" cellpadding="0" cellspacing="0">
```

```
<tr style="vertical-align: top;">
```

```
<td colspan="5"><div style="width:100%;">
```

```
<br/><span class="bolder" >
```

```
UWAGA:
```

```
</span><br/>Wysokość opłaty obowiązuje za kolejne miesiące do czasu korekty, zmiany deklaracji
lub zmiany stawki opłaty za gospodarowanie odpadami komunalnymi
```

```
</div></td>
```

```
</tr>
```

```
</table>
```

```
</div>
```

```
</div>
```

```
</div><div class="section" style="border-bottom:none;">
```

```
<div class="title" >
```

```
F. WYLICZENIE MIESIĘCZNEJ OPŁATY Z UWZGLĘDNIENIEM ZWOLNIENIA WYNIKAJĄCEGO Z
KOMPOSTOWANIA BIOODPADÓW W KOMPOSTOWNIKU PRZYDOMOWYM - dotyczy nieruchomości
zabudowanych budynkami mieszkalnymi jednorodzinnymi
```

```
</div><div class="subtitle2" >
```

```
(z uwzględnieniem kwoty zwolnienia ustalonej odrębną uchwałą Rady Gminy Pawłowice)
```

```
</div><div class="section-indent editable" >
```

```
<div class="padding5" >
```

```

<table style="border:none;width:100%;" cellpadding="0" cellspacing="0">
    <tr style="vertical-align: top;">
        <td class="text-center" colspan="5"><div style="width:100%;">
            Oświadczam, że posiadam kompostownik przydomowy i kompostuję w nim bioodpady stanowiące
            odpady komunalne:<div class="field" >
                <div class="field-value">
                    <xf:select1 appearance="full"
                    bind="wnioTrescDokumentu_wnioDeklaracje_wnioDeklaracja_wnioNieruchomosci_wnioNieruchom
                    osc_wnioOdpady_wnioKompostownik_wnioJest_877" class="field-items">
                <xf:item>
                    <xf:label>TAK</xf:label>
                    <xf:value>T</xf:value>
                </xf:item><xf:item>
                    <xf:label>NIE</xf:label>
                    <xf:value>T</xf:value>
                </xf:item>
            </xf:select1>
        </div>
    </td>
</tr>
</table><xf:group
ref=".[string(wnio:TrescDokumentu/wnio:Deklaracje/wnio:Deklaracja/wnio:Nieruchomosci/wnio:Nie
ruchomosc/wnio:Odpady/wnio:Kompostownik/wnio:Jest)=&#39;T&#39;]">

```

```

<table style="border:none;width:100%;" cellpadding="0" cellspacing="0">

```

```

<tr style="vertical-align: top;">

```

```

<td class="bolder" colspan="5"><div style="width:100%;">

```

1. Wyliczenie kwoty zwolnienia:

</div></td>

</tr>

</table><xf:group

bind="wnioTrescDokumentu_wnioDeklaracje_wnioDeklaracja_wnioNieruchomosci_wnioNieruchomosc_wnioRozliczenia_wnioRozliczenielloscOsob_892"><table style="border:none;width:100%; cellpadding="0" cellspacing="0">

<tr style="vertical-align: top;">

<td class="text-center" style="width:20%;"><div style="width:100%;">

<xf:output

bind="wnioTrescDokumentu_wnioDeklaracje_wnioDeklaracja_wnioNieruchomosci_wnioNieruchomosc_wnioRozliczenia_wnioRozliczenielloscOsob_wniolosc_894">

</xf:output>

</div></td><td class="text-center" style="width:10%;"><div style="width:100%;">

X

</div></td><td class="text-center bolder" style="width:20%;"><div style="width:100%;">

<div class="input-short-center field" style="display:inline-block;">

<div class="field-value">

<xf:input

bind="wnioTrescDokumentu_wnioDeklaracje_wnioDeklaracja_wnioNieruchomosci_wnioNieruchomosc_wnioRozliczenia_wnioRozliczenielloscOsob_wnioStawkaZwolnienie_898" ></xf:input>

</div>

</div> zł/osobę

</div></td><td class="text-center" style="width:10%;"><div style="width:100%;">

=

</div></td><td class="text-center bolder" style="width:40%;"><div style="width:100%;">


```
<xf:output
bind="wnioTrescDokumentu_wnioDeklaracje_wnioDeklaracja_wnioNieruchomosci_wnioNieruchom
osc_wnioRozliczenia_wnioRozliczenielloscOsob_wnioSumaZwolnienie_904">
```

```
</xf:output>
```

```
</span><span >&#160;</span>zł miesięcznie
```

```
</div></td>
```

```
</tr>
```

```
</table></xf:group><table style="border:none;width:100%;" cellpadding="0" cellspacing="0">
```

```
<tr style="vertical-align: top;">
```

```
<td class="text-center" style="width:20%;"><div style="width:100%;">
```

```
(liczba mieszkańców)
```

```
</div></td><td style="width:10%;"><div style="width:100%;">
```

```
</div></td><td class="text-center" style="width:20%;"><div style="width:100%;">
```

```
(stawka zwolnienia***)
```

```
</div></td><td style="width:10%;"><div style="width:100%;">
```

```
</div></td><td class="text-center" style="width:40%;"><div style="width:100%;">
```

```
(kwota zwolnienia)
```

```
</div></td>
```

```
</tr>
```

```
</table><br/><table style="border:none;width:100%;" cellpadding="0" cellspacing="0">
```

```
<tr style="vertical-align: top;">
```

```
<td class="bolder" colspan="5"><div style="width:100%;">
```

```
2. Wyliczenie miesięcznej opłaty za gosp. odpadami komunalnymi z uwzględnieniem kwoty
zwolnienia:
```

```
</div></td>
```

```
</tr>
```

```

</table><xf:group
bind="wnioTrescDokumentu_wnioDeklaracje_wnioDeklaracja_wnioNieruchomosci_wnioNieruchom
osc_wnioRozliczenia_wnioRozliczenielloscOsob_920"><table style="border:none;width:100%;"
cellpadding="0" cellspacing="0">

    <tr style="vertical-align: top;">

        <td class="text-center" style="width:20%;"><div style="width:100%;">

            <span class="bolder text-center" >

                <xf:output
bind="wnioTrescDokumentu_wnioDeklaracje_wnioDeklaracja_wnioNieruchomosci_wnioNieruchom
osc_wnioRozliczenia_wnioRozliczenielloscOsob_wnioSuma_922">

                    </xf:output>

                </span>

            </div></td><td class="text-center" style="width:10%;"><div style="width:100%;">

                -

            </div></td><td class="text-center bolder" style="width:20%;"><div style="width:100%;">

                <span class="input-short-center" style="display:inline-block;">

                    <xf:output
bind="wnioTrescDokumentu_wnioDeklaracje_wnioDeklaracja_wnioNieruchomosci_wnioNieruchom
osc_wnioRozliczenia_wnioRozliczenielloscOsob_wnioSumaZwolnienie_926">

                        </xf:output>

                    </span><span >&#160;</span>zł

                </div></td><td class="text-center" style="width:10%;"><div style="width:100%;">

                    =

                </div></td><td class="text-center bolder" style="width:40%;"><div style="width:100%;">

                    <span class="bolder text-center" style="display:inline-block;">

                        <xf:output
bind="wnioTrescDokumentu_wnioDeklaracje_wnioDeklaracja_wnioNieruchomosci_wnioNieruchom
osc_wnioRozliczenia_wnioRozliczenielloscOsob_wnioSumaPoZwolnieniu_932">

                                </xf:output>

```

 zł miesięcznie

</div></td>

</tr>

</table></xf:group><table style="border:none;width:100%;" cellpadding="0" cellspacing="0">

<tr style="vertical-align: top;">

<td class="text-center" style="width:20%;"><div style="width:100%;">

(wysokość miesięcznej opłaty z części E)

</div></td><td style="width:10%;"><div style="width:100%;">

</div></td><td class="text-center" style="width:20%;"><div style="width:100%;">

(kwota zwolnienia)

</div></td><td style="width:10%;"><div style="width:100%;">

</div></td><td class="text-center" style="width:40%;"><div style="width:100%;">

(miesięczna opłata po odliczeniu kwoty zwolnienia)

</div></td>

</tr>

</table>

</xf:group>

</div>

</div>

</div><div class="section" style="border-right:1px solid black;border-bottom:none;border-left:1px solid black;">

<div class="title" >

G. KLAUZULA INFORMACYJNA O PRZETWARZANIU DANYCH OSOBOWYCH

</div><div class="editable section-indent" >

<xf:group bind="wnioDaneDokumentu_strAdresaci_metaPodmiot_instInstytucja_948">

<div class="padding5 text-justify" >

W związku z realizacją wymogów określonych w art. 13 ust. 1 i ust. 2 Rozporządzenia Parlamentu Europejskiego i Rady (UE) 2016/679 z dnia 27 kwietnia 2016 r. w sprawie ochrony osób fizycznych w

związku z przetwarzaniem danych osobowych i w sprawie swobodnego przepływu takich danych oraz uchylenia dyrektywy 95/46/WE (ogólne rozporządzenie o ochronie danych „RODO”), informujemy o zasadach przetwarzania Pana/Pani danych osobowych oraz o przysługujących Panu/Pani prawach z tym związanych.
1. Administratorem Pana/Pani danych osobowych jest Urząd Gminy Pawłowice reprezentowany przez Wójta Gminy Pawłowice z siedzibą w Pawłowicach przy ul. Zjednoczenia 60.
2. Administrator powołał Inspektora Ochrony Danych, który nadzoruje prawidłowość przetwarzania danych. Można się z nim skontaktować poprzez adres email:

<xf:output
bind="wnioDaneDokumentu_strAdresaci_metaPodmiot_instInstytucja_instPracownik_adrKontakt_954">

</xf:output>

.
3. Pana/Pani dane osobowe będą przetwarzane w związku z realizacją obowiązku prawnego ciążącego na administratorze (art. 6 ust. 1 lit. c RODO) oraz wykonywaniem przez administratora zadań realizowanych w interesie publicznym lub sprawowania władzy publicznej powierzonej administratorowi (art. 6 ust. 1 lit. e RODO), w szczególności w związku z prowadzonym postępowaniem na podstawie przepisów ustawy z dnia 29 sierpnia 1997 r. Ordynacja podatkowa.
4. Pana/Pani dane osobowe mogą być udostępniane innym organom i podmiotom na podstawie obowiązujących przepisów prawa.
5. Pana/Pani dane osobowe nie będą przekazywane przez Administratora do państwa trzeciego lub organizacji międzynarodowej.
6. Pana/Pani dane osobowe będą przechowywane przez okres wymagany do realizacji celów przetwarzania danych wskazanych w pkt 3 i zarchiwizowane w sposób i terminie określonym w rozporządzeniu Prezesa Rady Ministrów z dnia 18 stycznia 2011 r. w sprawie instrukcji kancelaryjnej, jednolitych rzeczowych wykazów akt oraz instrukcji w sprawie organizacji i zakresu działania archiwów zakładowych.
7. Posiada Pan/Pani prawo dostępu do treści swoich danych, żądania ich sprostowania, usunięcia lub ograniczenia przetwarzania oraz wniesienia sprzeciwu wobec przetwarzania, w przypadkach i na zasadach przewidzianych prawem.
8. Posiada Pan/Pani prawo wniesienia skargi do organu nadzorczego, tj.: Prezesa Urzędu Ochrony Danych Osobowych ul. Stawki 2, 00-193 Warszawa, gdy uzna Pan/Pani, że przetwarzanie danych osobowych dotyczące Pana/Pani narusza przepisy ogólnego rozporządzenia Parlamentu Europejskiego i Rady (UE) 2016/679 o ochronie danych osobowych z dnia 27 kwietnia 2016 r. zgodnie z art. 77 rozporządzenia.
9. Podanie przez Pana/Panią danych osobowych jest wymogiem ustawowym.
10. Pana/Pani dane osobowe nie podlegają zautomatyzowanemu podejmowaniu decyzji, w tym profilowaniu.

</div>

</xf:group>

</div>

</div><div class="section" style="border-right:1px solid black;border-bottom:none;border-left:1px solid black;">

<div class="title" >

H. ZAŁĄCZNIKI

```
</div><div class="subtitle2" >
```

(należy wymienić rodzaj załącznika)

```
</div><div class="editable section-indent" >
```

```
<table class="min-height50" cellpadding="0" cellspacing="0">
```

```
<tr style="vertical-align: top;">
```

```
<td ><div style="width:100%;">
```

```
<xf:trigger appearance="minimal">
```

```
<xf:label>
```

Dodaj

```

```

```
</xf:label>
```

```
<xf:action ev:event="DOMActivate">
```

```
<xf:insert context="xxforms:bind('wnioDokument_wnioTrescDokumentu_strZalaczniki_980')"
```

```
at="last()"
```

```
position="after"
```

```
origin="instance('Zalacznik_template_0')/str:Zalacznik" />
```

```
</xf:action>
```

```
</xf:trigger>
```

```
</div></td><td class="min-height50"><div style="width:100%;">
```

```
<ol >
```

```
<xf:repeat id="repeat_id_0" bind="wnioTrescDokumentu_strZalaczniki_strZalacznik_984">
```

```
<xf:group>
```

```
<li >
```

```
<div style="width:90%;">
```

Opis załącznika:<div class="full-width field" >

```
<div class="field-value">
```



```
        <xf:input
bind="wnioTrescDokumentu_strZalaczniki_strZalacznik_strOpisZalacznika_988" class="input-
long"></xf:input>
```

```
    </div>
```

```
</div><xf:upload bind="wnioTrescDokumentu_strZalaczniki_strZalacznik_strDaneZalacznika_990">
```

```
    <xf:filename ref="../@nazwaPliku" />
```

```
</xf:upload>
```

```
</div><div style="width:10%;">
```

```
    <div >
```

```
    <xf:trigger appearance="minimal">
```

```
        <xf:label>
```

```
            
```

```
        </xf:label>
```

```
    <xf:delete bind="wnioTrescDokumentu_strZalaczniki_strZalacznik_984"
```

```
        at="index('repeat_id_0')"
```

```
        ev:event="DOMActivate" />
```

```
    </xf:trigger>
```

```
</div>
```

```
</div>
```

```
</li>
```

```
    </xf:group>
```

```
</xf:repeat>
```

```
</ol>
```

```
</div></td><td ></td>
```

```
    </tr>
```

```
</table>
```

```
</div>
```

```
</div><div class="section" style="border-bottom:none;">
```

```
<div class="title" >
```

```
I. UWAGI WŁAŚCICIELA NIERUCHOMOŚCI
```

```
</div><div class="section-indent editable min-height50" >
```

```
<div >
```

```
<div class="full-width field" >
```

```
<div class="field-value">
```

```
<xf:textarea
```

```
bind="wnioTrescDokumentu_wnioDeklaracje_wnioDeklaracja_wnioUwagi_1007" ></xf:textarea>
```

```
</div>
```

```
</div>
```

```
</div>
```

```
</div>
```

```
</div><div class="section" style="border-bottom:none;">
```

```
<div class="title" >
```

```
J. PODPIS SKŁADAJĄCEGO DEKLARACJĘ
```

```
</div><div class="section-indent editable" >
```

```
<div >
```

```
<table style="width:100%;" cellpadding="0" cellspacing="0">
```

```
<tr style="vertical-align: top;">
```

```
<td style="display:inline-block;"><div class="field" style="width:100%;display:inline-block;">
```

```
<div class="field-label">Miejscowość</div>
```

```
<div class="field-value">
```

```
<xf:input
```

```
bind="wnioTrescDokumentu_wnioDeklaracje_wnioDeklaracja_wnioPodpis_wnioMiejsceWypelnienia_1015" class="input-medium"></xf:input>
```

</div>

</div></td><td style="display:inline-block;"><div class="field" style="width:100%;display:inline-block;">

<div class="field-label">Data</div>

<div class="field-value">

<xf:input

bind="wnioTrescDokumentu_wnioDeklaracje_wnioDeklaracja_wnioPodpis_wnioDataWypelnienia_1019" ></xf:input>

</div>

</div></td>

</tr>

</table>

</div>

</div>

</div><div class="section" >

<div class="title" >

K. ADNOTACJE ORGANU:

</div><div class="section-indent editable" >

<div class="darker" >

</div>

</div>

</div><div class="text-left" >

<table style="border:none;width:100%;" cellpadding="0" cellspacing="0">

<tr style="vertical-align: top;">

<td ><div style="width:100%;">

* dotyczy osób fizycznych

</div></td>

</tr>

</table><table style="border:none;width:100%;" cellpadding="0" cellspacing="0">

<tr style="vertical-align: top;">

<td ><div style="width:100%;">

** dotyczy osób prawnych i jednostek organizacyjnych nieposiadających osobowości prawnej

</div></td>

</tr>

</table><table style="border:none;width:100%;" cellpadding="0" cellspacing="0">

<tr style="vertical-align: top;">

<td ><div style="width:100%;">

*** stawka opłaty za gospodarowanie odpadami komunalnymi oraz stawka zwolnienia z tytułu kompostowania bioodpadów ustalone są odrębną uchwałą Rady Gminy Pawłowice

</div></td>

</tr>

</table><table style="border:none;width:100%;" cellpadding="0" cellspacing="0">

<tr style="vertical-align: top;">

<td class="text-center bolder underline"><div style="width:100%;">

Pouczenie

</div></td>

</tr>

</table><table style="border:none;width:100%;" cellpadding="0" cellspacing="0">

<tr style="vertical-align: top;">

<td class="text-justify"><div style="width:100%;">

W przypadku niewpłacenia w obowiązujących terminach kwoty wynikającej z deklaracji lub wpłacenia jej w niepełnej wysokości, niniejsza deklaracja stanowi podstawę do wystawienia tytułu wykonawczego, zgodnie z przepisami ustawy z dnia 17 czerwca 1966 r. o postępowaniu egzekucyjnym w administracji (tekst jednolity Dz. U. z 2019r., poz. 1438 z późn. zm.)

</div></td>

</tr>

</table><table style="border:none;width:100%;" cellpadding="0" cellspacing="0">

<tr style="vertical-align: top;">

<td class="text-center bolder underline"><div style="width:100%;">

Objaśnienia

</div></td>

</tr>

</table><table style="border:none;width:100%;" cellpadding="0" cellspacing="0">

<tr style="vertical-align: top;">

<td class="text-justify"><div style="width:100%;">

1. Właściciel nieruchomości – rozumie się przez to także współwłaściciele, użytkowników wieczystych oraz jednostki organizacyjne i osoby posiadające nieruchomości w zarządzie lub użytkowaniu, a także inne podmioty władające nieruchomością.
2. Właściciele nieruchomości, którzy zadeklarowali kompostowanie bioodpadów będą poddawani bieżącej kontroli wywiązywania się ze złożonego oświadczenia.
3. W razie stwierdzenia, że właściciel nieruchomości, który złożył informację, dot. kompostowania bioodpadów:
1) nie posiada kompostownika przydomowego lub
2) nie kompostuje bioodpadów stanowiących odpady komunalne w kompostowniku przydomowym, lub
3) uniemożliwia wójtowi, burmistrzowi lub prezydentowi miasta, lub upoważnionej przez niego osobie dokonanie oględzin nieruchomości, w celu weryfikacji zgodności informacji ze stanem faktycznym

- wójt stwierdza, w drodze decyzji, utratę prawa do zwolnienia z tytułu kompostowania bioodpadów. Utrata prawa do zwolnienia następuje od pierwszego dnia miesiąca, w którym stwierdzono wystąpienie co najmniej jednej z przesłanek, o których mowa w pkt 1-3.
4.

Ponowne skorzystanie ze zwolnienia wynikającego z kompostowania bioodpadów może nastąpić nie wcześniej niż po upływie 6 miesięcy od dnia, w którym decyzja o utracie prawa do tego zwolnienia stała się ostateczna, i wymaga złożenia nowej deklaracji o wysokości opłaty za gospodarowanie odpadami komunalnymi.

</div></td>

</tr>

</table><table style="border:none;width:100%;" cellpadding="0" cellspacing="0">

<tr style="vertical-align: top;">

<td class="text-center bolder underline"><div style="width:100%;">

Załączniki do deklaracji

</div></td>

</tr>

```
</table><table style="border:none;width:100%;" cellpadding="0" cellspacing="0">
```

```
<tr style="vertical-align: top;">
```

```
<td class="text-justify"><div style="width:100%;">
```

W przypadku, gdy deklaracja jest składana przez pełnomocnika właściciela nieruchomości, do deklaracji należy dołączyć dokument pełnomocnictwa. Pełnomocnictwo podlega opłacie skarbowej zgodnie z ustawą z dnia 16 listopada 2006 r. o opłacie skarbowej (t.j. Dz.U. 2019 poz. 1000 z późn. zm.).

```
</div></td>
```

```
</tr>
```

```
</table>
```

```
</div>
```

```
</div>
```

```
</body>
```

```
</html>
```

```
</xforms></Formularz>
```

Projekt

z dnia

**UCHWAŁA NR
RADY GMINY PAWŁOWICE**

z dnia 2020 r.

w sprawie podziału obszaru gminy Pawłowice na sektory celem zorganizowania odbioru odpadów komunalnych

Na podstawie art. 18 ust. 2 pkt 15, art. 40 ust. 1, art. 41 ust. 1 i art. 42 ustawy z dnia 8 marca 1990 r. o samorządzie gminnym (tekst jednolity Dz. U. z 2019 r. poz. 506 z późn. zm.) oraz art. 6d ust. 2 ustawy z dnia 13 września 1996 r. o utrzymaniu czystości i porządku w gminach (tekst jednolity Dz.U. z 2019 r., poz. 2010 z późn. zm.), po pozytywnym zaopiniowaniu przez Komisję Gospodarki i Mienia Komunalnego oraz Komisję Działalności Społecznej:

**Rada Gminy Pawłowice
uchwała**

§ 1. W celu zorganizowania odbierania odpadów komunalnych od właścicieli nieruchomości ustanawia się podział obszaru gminy Pawłowice na następujące sektory:

1. Sektor I obejmuje obszar sołectw:

- Pielgrzymowice,
- Jarząbkowice,
- Golasowice,
- Pawłowice: ul. Wspólna, ul. Rolników, ul. Młyńska i ul. Radosna;

2. Sektor II obejmuje obszar sołectw:

- Pawłowice, z wyłączeniem ul. Wspólnej, ul. Rolników, ul. Młyńskiej i ul. Radosnej,
- Osiedle Pawłowice,
- Pniówek: nieruchomości oznaczone numerami ul. Polna 54 oraz ul. Polna 56,
- Warszawice: ul. Granica, ul. Szybowa, ul. Borki i ul. Ks. A. Czembora

3. Sektor III obejmuje obszar sołectw:

- Warszawice, z wyłączeniem ul. Granica, ul. Szybowej, ul. Borki i ul. Ks. A. Czembora
- Krzyżowice,
- Pniówek, z wyłączeniem nieruchomości oznaczonych numerami ul. Polna 54 oraz ul. Polna 56.

§ 2. Wykonanie uchwały powierza się Wójtowi Gminy Pawłowice.

§ 3. Z dniem wejścia w życie niniejszej uchwały, traci moc Uchwała Rady Gminy Pawłowice nr XXXIV/327/2018 z dnia 23 stycznia 2018 roku.

§ 4. Uchwała podlega ogłoszeniu w Dzienniku Urzędowym Województwa Śląskiego i wchodzi w życie z dniem 1 lipca 2020 roku.

Uzasadnienie

W związku z nadaniem nowej nazwy ulicy - ul. Radosnej w Pawłowicach oraz przypisaniem do niej kilku nieruchomości, które dotychczas przypisane były do ul. Wspólnej, konieczne jest uwzględnienie wprowadzonych zmian w uchwale Rady Gminy w sprawie podziału na sektory.

Projekt

z dnia

**UCHWAŁA NR
RADY GMINY PAWŁOWICE**

z dnia 2020 r.

w sprawie wyrażenia zgody na obciążenie nieruchomości położonych w Krzyżowicach.

Na podstawie art. 18 ust. 2 pkt 9 lit. a ustawy z dnia 8 marca 1990 r. o samorządzie gminnym (jednolity tekst Dz. U. z 2019 r. poz. 506 z późniejszymi zmianami) w związku z uchwałą Rady Gminy Pawłowice nr XIII/166/2008 z dnia 14.03.2008 r. ogłoszoną w Dzienniku Urzędowym Województwa Śląskiego nr 78 poz. 1714 z dnia 29.04.2008 r. w sprawie zasad nabywania, zbywania i obciążania nieruchomości oraz ich wydzierżawiania lub wynajmowania na czas oznaczony dłuższy niż 3 lata lub na czas nieoznaczony, po pozytywnym zaopiniowaniu przez Komisję Gospodarki i Mienia Komunalnego.

**Rada Gminy Pawłowice
uchwała:**

§ 1. Wyrazić zgodę na obciążenie nieruchomości gminnych, oznaczonych numerami działek:214/1, obręb Krzyżowice, arkusz mapy 5; 216/1, obręb Krzyżowice, arkusz mapy 5; 1209/164, obręb Krzyżowice, arkusz mapy 4; poprzez ustanowienie służebności przesyłu na rzecz Tauron Dystrybucja S.A.

§ 2. Wykonanie uchwały powierza się Wójtowi Gminy Pawłowice.

§ 3. Uchwała wchodzi w życie z dniem podjęcia.

Uzasadnienie

Przedmiotem niniejszej uchwały jest wyrażenie zgody na obciążenie nieruchomości gminnych:

działka 214/1, obręb Krzyżowice, arkusz mapy 5,

działka 216/1, obręb Krzyżowice, arkusz mapy 5,

działka 1209/164, obręb Krzyżowice, arkusz mapy 4,

poprzez ustanowienie służebności przesyłu na rzecz Tauron Dystrybucja S.A.

Przedmiotowe działki zostały oddane w trwały zarząd na rzecz Gminnego Zakładu Wodociągów i Kanalizacji obecnie Wodociągi Pawłowice z siedzibą w Krzyżowicach przy ul. Orlej 11.

W związku z złożonym pismem przez firmę projektową działającą na rzecz Tauron Dystrybucja S.A. odnośnie zezwolenia na zajęcie gruntów gminnych związanych z ułożeniem kabli ziemnych nN i SN oraz posadowienia zestawu przyłącza pomiarowego i słupowej stacji transformatorowej Urząd Gminy w Pawłowicach skierował w dniu 15.05.2019 r. propozycję zawarcia umowy cywilnej regulującą przedmiotową sprawę bez konieczności ustanowienia służebności przesyłu.

Pismem z dnia 29.08.2019 r. kancelaria prawna działająca na rzecz Tauron Dystrybucja SA nie wyraziła zgody na zawarcie przedmiotowej umowy domagając się jednocześnie ustanowienia służebności przesyłu.

Zgodnie z uchwałą Rady Gminy Pawłowice nr XIII/166/2008 z dnia 14.03.2008r. ogłoszoną w Dzienniku Urzędowym Województwa Śląskiego nr 78 poz. 1714 z dnia 29.04.2008r. w sprawie zasad nabywania, zbywania i obciążania nieruchomości oraz ich wydzierżawiania lub wynajmowania na czas oznaczony dłuższy niż 3 lata lub na czas nieoznaczony obciążanie nieruchomości wymaga każdorazowej zgody Rady Gminy wyrażonej w formie uchwały.

W związku z powyższym Wójt Gminy przedkłada Radzie Gminy niniejszą uchwałę, celem wyrażenia zgody na obciążenie nieruchomości biorąc pod uwagę konieczność przyłączenia do sieci dystrybucyjnej Tauron budynku „prasy” Wodociągów Pawłowice położonego na działce 1209/164.

Ustanowienie służebności nastąpi za jednorazowym wynagrodzeniem, które zostanie określone w operacie szacunkowym sporządzonym przez rzeczoznawcę majątkowego.

Projekt

z dnia 27 lutego 2020 r.

Zatwierdzony przez

**UCHWAŁA NR
RADY GMINY PAWŁOWICE**

z dnia 2020 r.

w sprawie uchwalenia miejscowego planu zagospodarowania przestrzennego dla terenu części strefy produkcyjnej w sołectwie Pawłowice w gminie Pawłowice

Na podstawie art. 18 ust. 2 pkt 5 ustawy z dnia 8 marca 1990 r. o samorządzie gminnym (tekst jednolity: Dz. U. z 2019 r., poz. 506 z późn. zm.) oraz art. 20 ust. 1 ustawy z dnia 27 marca 2003 r. o planowaniu i zagospodarowaniu przestrzennym (tekst jednolity: Dz. U. z 2018 r., poz. 1945 z późn. zm.) oraz po stwierdzeniu, że plan miejscowy nie narusza ustaleń „Studium uwarunkowań i kierunków zagospodarowania przestrzennego gminy Pawłowice”, przyjętego Uchwałą Nr XXVII/314/2009 Rady Gminy Pawłowice z dnia 24 listopada 2009 r. oraz zmienionego uchwałą Nr IX/72/2015 Rady Gminy Pawłowice z dnia 23 czerwca 2015 r., po pozytywnym zaopiniowaniu przez Komisję Gospodarki i Mienia Komunalnego

Rada Gminy Pawłowice

uchwała:

miejscowy plan zagospodarowania przestrzennego dla terenu części strefy produkcyjnej w sołectwie Pawłowice w gminie Pawłowice

Rozdział 1.

Przepisy ogólne

§ 1. Miejscowy plan zagospodarowania przestrzennego dla terenu strefy produkcyjnej w sołectwie Pawłowice w gminie Pawłowice obejmuje tereny o łącznej powierzchni 15,8 ha w granicach określonych w Uchwale Nr V/36/2019 Rady Gminy Pawłowice z dnia 26 lutego 2019 r.

§ 2. 1. Miejscowy plan zagospodarowania przestrzennego dla terenu części strefy produkcyjnej w sołectwie Pawłowice w gminie Pawłowice, zwany dalej „planem miejscowym” składa się z:

- 1) tekstu planu miejscowego, który stanowi treść uchwały;
 - 2) rysunku planu miejscowego, który stanowi załącznik graficzny nr 1 do uchwały, w skali 1:1000.
2. Do planu miejscowego Rada Gminy Pawłowice dołącza:
- 1) rozstrzygnięcie o sposobie rozpatrzenia uwag do projektu planu miejscowego, stanowiące załącznik nr 2;
 - 2) rozstrzygnięcie o sposobie realizacji zapisanych w planie miejscowym inwestycji z zakresu infrastruktury technicznej, które należą do zadań własnych gminy oraz zasadach ich finansowania, zgodnie z przepisami odrębnymi z zakresu finansów publicznych, stanowiące załącznik nr 3.

§ 3. 1. Ilekroć w przepisach niniejszej uchwały jest mowa o:

- 1) dojazdach – należy przez to rozumieć nie wydzielone na rysunku planu tereny, na których możliwa jest realizacja, zgodnie z przepisami odrębnymi dotyczącymi budynków i ich usytuowania, dojazdów do działek budowlanych i budynków, odpowiednich do ich przeznaczenia i sposobu ich użytkowania;
- 2) linii rozgraniczającej – należy przez to rozumieć ciągłą linię na rysunku planu rozdzielającą tereny o różnym przeznaczeniu lub różnych zasadach zagospodarowania;
- 3) nieprzekraczalnej linii zabudowy – należy przez to rozumieć linię, która wyznacza obszar przeznaczony pod realizację budynków i zabudowy kubaturowej nadziemnej, przy czym nie dotyczy ona:

- a) elementów takich jak: schody, podesty, pochylnie, obiekty związane z infrastrukturą techniczną i obsługą komunikacji,
 - b) elementów takich jak: zadaszenia, fragmenty dachu, balkony, gzymsy, dekoracje, które mogą wystawać poza tę linię nie więcej niż 1,0 m;
 - 4) obiektach obsługi pojazdów samochodowych – należy przez to rozumieć budynki i obiekty stacji paliw, myjni samochodowych, warsztatów wulkanizacyjnych oraz warsztatów napraw blacharskich i lakierniczych, a także obsługi serwisowej, diagnostycznej i napraw mechanicznych samochodów;
 - 5) powierzchni całkowitej zabudowy – należy przez to rozumieć sumę powierzchni wszystkich kondygnacji nadziemnych budynków istniejących i nowych mierzona po ich zewnętrznym obrysie, w ramach działki budowlanej;
 - 6) powierzchni zabudowy obiektu budowlanego – należy przez to rozumieć powierzchnię stanowiącą rzut prostokątny zewnętrznego obrysu obiektu budowlanego, bez urządzeń budowlanych, na płaszczyznę poziomą tworzący największe pole powierzchni, przy czym:
 - a) do powierzchni zabudowy nie wlicza się elementów wystających nieznacznie poza zasadniczy obrys obiektu budowlanego takich jak schody, rampa, okap, gzyms, daszek,
 - b) do powierzchni zabudowy budynku wlicza się ganek, balkon, taras oraz loggię,
 - c) do powierzchni zabudowy budynku nie wlicza się kondygnacji podziemnych całkowicie zagłębionych poniżej poziomu terenu, jeżeli budynek posiada kondygnację nadziemną;
 - 7) przepisach odrębnych – należy przez to rozumieć obowiązujące przepisy ustaw wraz z aktami wykonawczymi;
 - 8) przeznaczeniu podstawowym – należy przez to rozumieć ustalony w planie przeważający (ponad 50 %) rodzaj przeznaczenia w obrębie terenu wyznaczonego liniami rozgraniczającymi, z zastrzeżeniem ust. 2;
 - 9) przeznaczeniu uzupełniającym – należy przez to rozumieć inny niż podstawowy, uzupełniający (poniżej 50 %) rodzaj przeznaczenia dopuszczany w obrębie terenu wyznaczonego liniami rozgraniczającymi, z zastrzeżeniem ust. 2;
 - 10) strefie technicznej od napowietrznej linii elektroenergetycznej – należy przez to rozumieć pas terenu po obu stronach sieci umożliwiający operatorowi dostęp w celu konserwacji, naprawy i remontu sieci;
 - 11) terenie – należy przez to rozumieć obszar ograniczony liniami rozgraniczającymi na rysunku planu oraz opisany symbolem rodzaju przeznaczenia w planie;
 - 12) wskaźniku intensywności zabudowy – należy przez to rozumieć stosunek sumy powierzchni całkowitej zabudowy do powierzchni działki budowlanej, na której ta zabudowa jest zlokalizowana, wyrażony liczbowo;
 - 13) wskaźniku powierzchni zabudowy – należy przez to rozumieć stosunek sumy powierzchni zabudowy wszystkich naziemnych obiektów budowlanych w obrębie działki budowlanej do powierzchni tej działki, wyrażony jako wskaźnik %;
 - 14) wysokości budowli – należy przez to rozumieć odległość pomiędzy najniższym położonym punktem terenu na obrysie budowli, a najwyższym położonym punktem konstrukcji lub obiektu budowli.
2. Ustalenia planu dotyczące przeznaczenia, parametrów i wskaźników kształtowania zabudowy oraz zagospodarowania terenów zawarte w Rozdziale 3 niniejszej uchwały odnoszą się do całego terenu wydzielonego liniami rozgraniczającymi na rysunku planu oraz do pojedynczej działki budowlanej położonej na tym terenie.

§ 4. 1. Obowiązujące ustalenia planu miejscowego zawarte na rysunku planu:

- 1) granica obszaru objętego planem miejscowym;
- 2) linie rozgraniczające tereny o różnym przeznaczeniu lub różnych zasadach zagospodarowania;
- 3) nieprzekraczalne linie zabudowy;
- 4) **PU** – tereny obiektów produkcyjnych, składów i magazynów oraz zabudowy usługowej;

- 5) granica szczególnych warunków zagospodarowania terenów.
2. Oznaczenia na rysunku planu obowiązujące na podstawie przepisów odrębnych:
 - 1) położenie obszaru objętego planem w granicach udokumentowanego złoża węgla kamiennego „Pniówek”;
 - 2) położenie obszaru objętego planem w granicach obszaru i terenu górniczego „Krzyżowice III”.
3. Pozostałe oznaczenia na rysunku planu stanowią elementy informacyjne planu.
4. Zastosowane na rysunku planu symbole opisujące poszczególne tereny wydzielone liniami rozgraniczającymi oznaczają:
 - 1) oznaczenie cyfrowe na początku symbolu określającego rodzaj przeznaczenia podstawowego terenu – numer terenu wydzielonego liniami rozgraniczającymi w zbiorze tego samego rodzaju przeznaczenia podstawowego terenu;
 - 2) oznaczenia literowe na końcu symbolu – rodzaj przeznaczenia podstawowego terenu.

Rozdział 2.

Ustalenia ogólne

§ 5. 1. Ustalenia dotyczące przeznaczenia terenów zawarte są w Rozdziale 1 „Przepisy ogólne” §4 ust. 1 pkt 4 oraz w Rozdziale 3 „Ustalenia szczegółowe” §6 tekstu planu miejscowego.

2. Ustalenia dotyczące zasad ochrony i kształtowania ładu przestrzennego oraz parametrów i wskaźników kształtowania zabudowy oraz zagospodarowania terenu zawarte są w Rozdziale 3 „Ustalenia szczegółowe” §6 tekstu planu miejscowego.
3. Ustalenia dotyczące zasad ochrony środowiska, przyrody i krajobrazu:
 - 1) zakaz lokalizacji zakładów stwarzających zagrożenia dla życia lub zdrowia ludzi, a w szczególności zakładów stwarzających zagrożenie wystąpienia poważnej awarii przemysłowej;
 - 2) zakaz lokalizacji przedsięwzięć mogących zawsze znacząco oddziaływać na środowisko, za wyjątkiem:
 - a) przedsięwzięć związanych z komunikacją drogową i infrastrukturą techniczną, w tym inwestycjami celu publicznego z zakresu łączności,
 - b) prowadzonej w granicach planu działalności polegającej na wydobywaniu węgla kamiennego i metanu jako kopaliny towarzyszącej ze złoża KWK „Pniówek” objętego obszarem górniczym „Krzyżowice III”;
 - 3) nakaz utrzymania standardów emisyjnych przez nowe obiekty budowlane, zgodnie z przepisami odrębnymi z zakresu ochrony środowiska;
 - 4) zakaz lokalizowania inwestycji, których działalność może powodować ponadnormatywną uciążliwość wykraczającą poza tereny o symbolach **PU**;
 - 5) zakaz lokalizacji obiektów związanych z gospodarowaniem odpadami na terenach o symbolach **1PU** i **2PU**;
 - 6) zakaz lokalizacji instalacji do uboju zwierząt, jako przedsięwzięć mogących potencjalnie znacząco oddziaływać na środowisko;
 - 7) w zakresie ochrony powierzchni ziemi oraz ochrony środowiska przed odpadami nakazuje się gromadzenie i usuwanie odpadów komunalnych, zgodnie z regulacjami obowiązującymi w gminie oraz zgodnie z przepisami odrębnymi dotyczącymi odpadów;
 - 8) w zakresie ochrony wód przed zanieczyszczeniem nakazuje się zabezpieczenie przed przenikaniem do gruntu i spływu do wód powierzchniowych zanieczyszczeń z dróg i parkingów zgodnie z przepisami odrębnymi;
 - 9) w zakresie ochrony powietrza przed zanieczyszczeniami ustala się nakaz uwzględnienia wymogów wynikających z uchwały Nr V/36/1/2017 Sejmiku Województwa Śląskiego z dnia 7 kwietnia 2017 r. w sprawie wprowadzenia na obszarze województwa śląskiego ograniczeń w zakresie eksploatacji instalacji, w których następuje spalanie paliw (Dz. Urz. Woj. Śl. z 2017r. poz. 2624);

- 10) zakaz zmiany ukształtowania terenu w sposób prowadzący do powstania zalewisk bezodpływowych.
4. Ustalenia dotyczące zasad kształtowania krajobrazu są zgodne z Rozdziałem 2 „Ustalenia ogólne” oraz Rozdziałem 3 „Ustalenia szczegółowe” tekstu planu miejscowego.
5. Nie ustala się zasad ochrony dziedzictwa kulturowego i zabytków, w tym krajobrazów kulturowych oraz dóbr kultury współczesnej.
6. Nie wyznacza się terenów, dla których ustala się wymagania wynikające z potrzeb kształtowania przestrzeni publicznych.
7. Ustalenia dotyczące granic i sposobów zagospodarowania terenów lub obiektów podlegających ochronie, ustalonych na podstawie przepisów odrębnych:
 - 1) obszar objęty planem w całości znajduje się w granicach udokumentowanego złoża węgla kamiennego „Pniówek”;
 - 2) obszar objęty planem w całości znajduje się w granicach obszaru i terenu górniczego „Krzyżowice III”;
 - 3) na terenach, o których mowa w pkt 1 należy uwzględnić przepisy ust. 9 pkt 1 i pkt 2;
 - 4) przed lokalizacją nowych obiektów budowlanych lub prowadzeniem robót budowlanych przy obiektach istniejących nakaz uwzględnienia aktualnych czynników geologiczno-górnicznych, dotyczących prognozowanych skutków eksploatacji górniczey;
 - 5) na obszarze objętym planem nie występują obszary szczególnego zagrożenia powodzią, o których mowa w przepisach odrębnych z zakresu prawa wodnego;
 - 6) na obszarze objętym planem nie występują tereny zagrożone osuwaniem się mas ziemnych, o których mowa w przepisach odrębnych z zakresu ochrony środowiska;
 - 7) na obszarze objętym planem nie zostały wyznaczone krajobrazy priorytetowe określone w audycie krajobrazowym oraz w planach zagospodarowania przestrzennego województwa, w związku z czym brak podstaw do wprowadzenia ustaleń w tym zakresie.
8. Ustalenia dotyczące szczegółowych zasad i warunków scalania i podziału nieruchomości:
 - 1) na obszarze objętym planem nie ustala się granic obszarów wymagających scalenia i podziału nieruchomości, o których mowa w przepisach odrębnych z zakresu gospodarki nieruchomościami;
 - 2) określa się parametry działek uzyskiwanych w wyniku scalania i podziału nieruchomości w przypadkach przystąpienia do tej procedury na podstawie przepisów ustawy o gospodarce nieruchomościami:
 - a) minimalne powierzchnie działek - 1500,0 m²;
 - b) minimalne szerokości frontu działek - 30,0 m;
 - 3) kąt położenia granic działek w stosunku do pasa drogowego 70° do 110°.
9. Ustalenia dotyczące szczególnych warunków zagospodarowania terenów oraz ograniczeń w ich użytkowaniu, w tym zakazu zabudowy:
 - 1) ustala się szczególne warunki zagospodarowania terenów oraz ograniczenia w ich użytkowaniu w granicach pokazanych graficznie na rysunku planu;
 - 2) na terenach, o których mowa w pkt 1 eksploatacja górnicza złoża węgla kamiennego wymaga uwzględnienia szczególnych wartości inwestycyjnych obszaru objętego planem, a jej wpływ nie może:
 - a) stwarzać zagrożeń dla zabudowy,
 - b) prowadzić do powstawania zalewisk bezodpływowych.
10. Ustalenia dotyczące zasad modernizacji, rozbudowy i budowy systemów komunikacji i infrastruktury technicznej:
 - 1) w zakresie zasad obsługi komunikacyjnej terenów objętych planem i powiązań komunikacyjnych z układem zewnętrznym:

- a) tereny o symbolach **2PU** i **3PU** dojazdami lokalizowanymi od drogi publicznej przylegającej do linii rozgraniczających tych terenów od strony wschodniej,
 - b) teren o symbolu **1PU** dojazdami lokalizowanymi od dróg publicznych przylegających do linii rozgraniczającej tego terenu od strony wschodniej i północnej,
 - c) dopuszcza się lokalizację dojazdów nie wydzielonych na rysunku planu w ramach terenów o symbolach **1PU-3PU** o szerokości minimum 8,0 m;
- 2) w zakresie zapewnienia miejsc postojowych dla pojazdów zaopatrzonych w kartę parkingową, ustala się konieczność ich zapewnienia w ilości zgodnej z przepisami odrębnymi;
- 3) w zakresie zaopatrzenia w wodę ustala się:
- a) zaopatrzenie w wodę z sieci wodociągowej,
 - b) zapewnienie wymaganego zaopatrzenia wodnego do celów przeciwpożarowych, w tym wyposażenia sieci w hydranty zgodnie z przepisami odrębnymi,
 - c) dopuszczenie lokalizowania indywidualnych ujęć wody;
- 4) w zakresie odprowadzania ścieków bytowych, komunalnych i przemysłowych ustala się odprowadzanie ścieków w sposób zgodny z przepisami odrębnymi, w szczególności z zakresu utrzymania czystości i porządku w gminach,
- 5) w zakresie odprowadzania wód opadowych i roztopowych:
- a) ustala się odprowadzanie wód opadowych i roztopowych:
 - z zanieczyszczonej powierzchni szczelnej do otwartego lub zamkniętego systemu kanalizacji deszczowej lub do kanalizacji ogólnospławnej zgodnie z przepisami odrębnymi,
 - z pozostałych terenów do wód i urządzeń wodnych,
 - b) dopuszcza się zagospodarowanie wód opadowych i roztopowych na terenie własnym inwestora zgodnie z przepisami odrębnymi;
- 6) w zakresie zaopatrzenia w energię elektryczną:
- a) ustala się zasilanie z sieci elektroenergetycznej niskiego lub średniego napięcia,
 - b) dla linii napowietrznych średniego napięcia wskazano informacyjnie na rysunku planu przebieg stref technicznych o szerokości 7,5 m licząc od osi linii w każdą stronę,
 - c) dopuszcza się przebudowę trasy napowietrznej linii 20 kV lub zmianę na sieć kablową, pod warunkiem zachowania jej tranzytowego charakteru,
 - d) dopuszcza się budowę nowych stacji transformatorowych;
- 7) w zakresie zaopatrzenia w gaz ustala się:
- a) zaopatrzenie w gaz z sieci gazowej,
 - b) dopuszczenie indywidualnego stosowania gazu propan-butan lub zbiorników z gazem płynnym;
- 8) w zakresie zaopatrzenia w energię cieplną ustala się:
- a) indywidualne i zbiorowe zaopatrzenie w energię cieplną,
 - b) stosowanie proekologicznych wysokosprawnych źródeł energii cieplnej, charakteryzujących się brakiem lub niską emisją substancji do powietrza,
 - c) dopuszczenie stosowania systemu trójgeneracyjnego;
- 9) w zakresie gromadzenia i usuwania odpadów, z zastrzeżeniem ust. 3 pkt 5, ustala się:
- a) usuwanie odpadów zgodnie z obowiązującymi w tym zakresie przepisami odrębnymi,
 - b) lokalizowanie miejsc gromadzenia i magazynowania odpadów zgodnie z przepisami odrębnymi, z zapewnieniem dojazdu do ich obsługi,

- c) możliwość lokalizacji punktu selektywnej zbiórki odpadów komunalnych na terenie o symbolu **3PU**, zgodnie z przepisami odrębnymi dotyczącymi zasad jego funkcjonowania.
11. Nie ustala się sposobów i terminów tymczasowego zagospodarowania, urządzania i użytkowania terenów.
12. Ustala się stawkę procentową stanowiącą podstawę do określania opłaty związanej ze wzrostem wartości nieruchomości w wysokości 30%.

Rozdział 3. **Ustalenia szczegółowe**

§ 6. 1. Dla terenów oznaczonych na rysunku planu symbolami **1PU-3PU** ustala się:

- 1) przeznaczenie podstawowe:
- a) obiekty produkcyjne, składy i magazyny,
 - b) usługi o charakterze rzemieślniczym, wytwórczym lub naprawczym, usługi gastronomiczne, budynki i lokale usługowe, w tym handel hurtowy i giełdowy, z wykluczeniem usług związanych ze stałym lub czasowym pobytem dzieci i młodzieży oraz szpitali i domów opieki społecznej,
 - c) punkt selektywnej zbiórki odpadów komunalnych wyłącznie na terenie o symbolu **3PU**;
- 2) przeznaczenie uzupełniające:
- a) obiekty obsługi pojazdów samochodowych,
 - b) parkingi i garaże,
 - c) dojazdy i dojścia,
 - d) zieleń urządzona,
 - e) obiekty, urządzenia i sieci infrastruktury technicznej, w tym zbiorniki retencyjne i przeciwpożarowe.
2. Dla terenów wymienionych w ust. 1:
- 1) zakazuje się lokalizacji budynków usługowych związanych ze stałym lub czasowym pobytem dzieci i młodzieży oraz szpitali i domów opieki społecznej;
 - 2) dopuszcza się lokalizację urządzeń wytwarzających energię z odnawialnych źródeł energii o mocy nie przekraczającej 100 kW;
 - 3) dopuszcza się sumowanie potrzeb parkingowych, w przypadku kilku rodzajów użytkowania, mieszczących się w jednym budynku lub występujących w obrębie tego samego terenu, w ramach zorganizowanego parkingu obsługującego dany budynek lub teren w całości;
 - 4) ustala się minimalną powierzchnię nowo wydzielonych działek budowlanych:
 - a) na terenach o symbolach **2PU** i **3PU** - 600,0 m²,
 - b) na terenie o symbolu **1PU** - 1500,0 m²;
 - 5) nakazuje się zachowanie nieprzekraczalnych linii zabudowy zgodnie z rysunkiem planu.
3. Ustala się parametry i wskaźniki kształtowania zabudowy i zagospodarowania terenów o symbolach **PU**:
- 1) geometria dachów – dowolna;
 - 2) wskaźnik maksymalnej powierzchni zabudowy – 70 %;
 - 3) wskaźnik minimalnej powierzchni biologicznie czynnej:
 - a) dla terenu o symbolu **1PU** – 15 %;
 - b) dla terenów o symbolach **2PU** i **3PU** – 13,5 %,
 - 4) wskaźnik intensywności zabudowy:
 - a) maksymalny – 2,0,
 - b) minimalny – 0,05;

5) maksymalna wysokość zabudowy:

- a) budynki i budowle – 15,0 m,
- b) dla zabudowy stanowiącej dominanty wynikające z procesu technologicznego, na maksymalnie 20 % powierzchni całej zabudowy w granicach działki budowlanej - 20,0 m,
- c) dla zabudowy stanowiącej dominanty wynikające z procesu technologicznego, na maksymalnie 10 % powierzchni całej zabudowy w granicach działki budowlanej - 40,0 m;

6) minimalna liczba miejsc do parkowania i sposób ich realizacji:

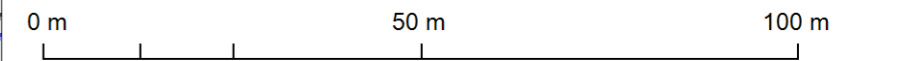
- a) 1 miejsce do parkowania na 5 osób zatrudnionych w działalności produkcyjnej, magazynowej lub składowej,
- b) 1 miejsce do parkowania na 5 miejsc konsumpcyjnych w usługach gastronomii, lecz nie mniej niż jedno miejsce na jeden lokal usług gastronomii,
- c) 1 miejsce do parkowania na każde rozpoczęte 35,0 m² powierzchni użytkowej usług pozostałych, lecz nie mniej niż 2 miejsca na jeden lokal użytkowy,
- d) realizowanie miejsc do parkowania w formie:
 - wydzielonych miejsc na powierzchni terenu,
 - garaży wolno stojących lub wbudowanych w bryłę budynku: usługowego, produkcyjnego lub magazynowego.

Rozdział 4. Przepisy końcowe

§ 7. Wykonanie uchwały powierza się Wójtowi Gminy Pawłowice.

§ 8. Uchwała wchodzi w życie po upływie 30 dni od dnia jej ogłoszenia w Dzienniku Urzędowym Województwa Śląskiego.

RYСУNEK PLANU
ZAŁĄCZNIK NR 1 DO UCHWAŁY NR
RADY GMINY PAWŁOWICE Z DNIA
SKALA 1 : 1 000



USTALENIA PLANU

- GRANICA OBSZARU OBJĘTEGO PLANEM
- LINIE ROZGRANICZAJĄCE TERENY O RÓŻNYM PRZEZNACZENIU LUB RÓŻNYCH ZASADACH ZAGOSPODAROWANIA
- NIEPRZEKRACZALNE LINIE ZABUDOWY
- TERENY OBIEKTÓW PRODUKCYJNYCH, SKŁADÓW I MAGAZYNÓW ORAZ ZABUDOWY USŁUGOWEJ
- GRANICA SZCZEGÓLNYCH WARUNKÓW ZAGOSPODAROWANIA TERENÓW

GRANICE I SPOSOBY ZAGOSPODAROWANIA TERENÓW LUB OBIEKTÓW PODLEGAJĄCYCH OCHRONIE NA PODSTAWIE PRZEPISÓW ODREBNYCH

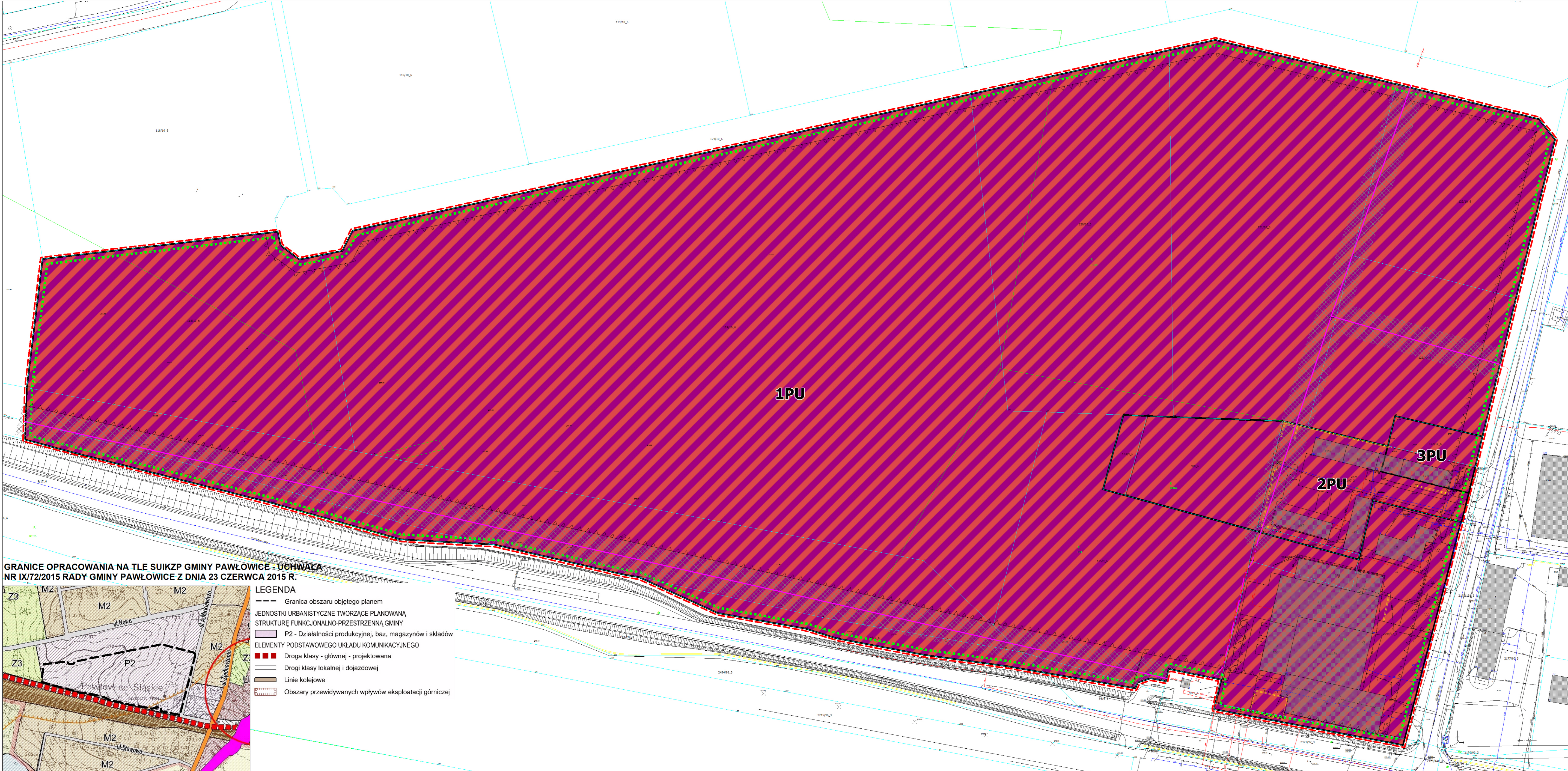
CAŁY OBSZAR OBJĘTY PLANEM ZNAJDUJE SIĘ W:
1. GRANICACH UDOKUMENTOWANEGO ZŁOŻA WĘGLA KAMIENNEGO „PNIÓWEK”;
2. GRANICACH OBSZARU I TERENU GÓRNICZEGO „KRZYŻOWICE III”.

OZNACZENIA INFORMACYJNE

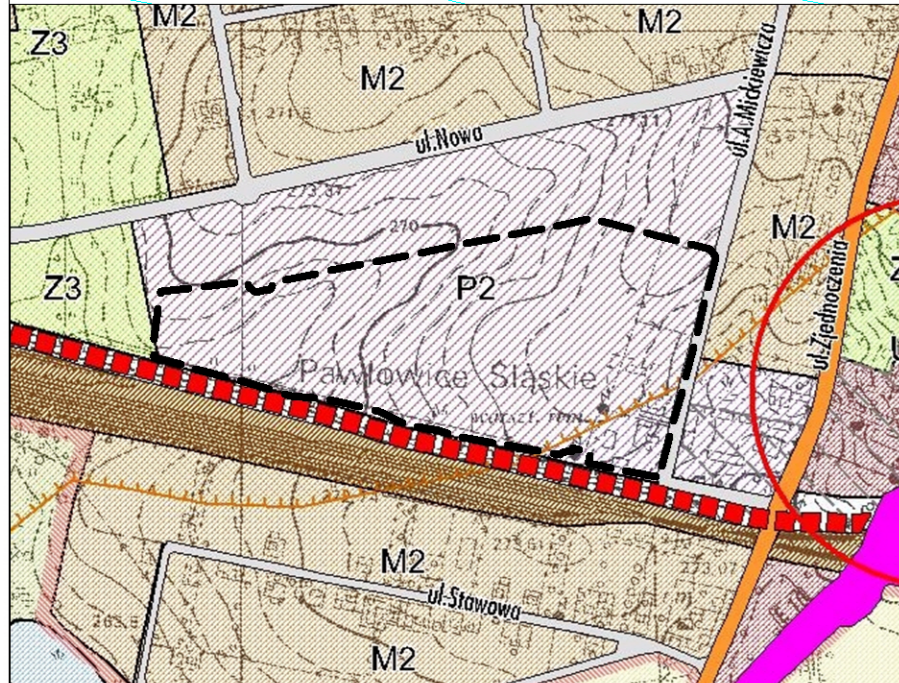
- KABLE ELEKTROENERGETYCZNE ŚREDNIEGO NAPIĘCIA 20 kV
- LINIE ELEKTROENERGETYCZNE NAPOWIETRZNE ŚREDNIEGO NAPIĘCIA 20 kV - OŚ I STREFA TECHNICZNA
- ISTNIEJĄCA ZABUDOWA
- GRANICE DZIAŁEK

SPOSÓB OPISU TERENÓW NA RYSUNKU PLANU

- 1PU SYMBOL RODZAJU PRZEZNACZENIA PODSTAWOWEGO TERENU
- NUMER TERENU WYDZIELONEGO LINIAMI ROZGRANICZAJĄCYMI W ZBIORZE TEGO SAMEGO RODZAJU PRZEZNACZENIA PODSTAWOWEGO TERENU



GRANICE OPRACOWANIA NA TLE SUIKZP GMINY PAWŁOWICE - UCHWAŁA NR IX/72/2015 RADY GMINY PAWŁOWICE Z DNIA 23 CZERWCA 2015 R.



- LEGENDA**
- Granica obszaru objętego planem
 - JEDNOSTKI URBANISTYCZNE TWORZĄCE PLANOWANĄ STRUKTURĘ FUNKCJONALNO-PRZESTRZENNĄ GMINY
 - P2 - Działalności produkcyjnej, baz, magazynów i składów
 - ELEMENTY PODSTAWOWEGO UKŁADU KOMUNIKACYJNEGO
 - Droga klasy - głównej - projektowana
 - Drogi klasy lokalnej i dojazdowej
 - Linie kolejowe
 - Obszary przewidywanych wpływów eksploatacji górniczej

Rozstrzygnięcia o sposobie rozpatrzenia uwag do projektu planu

Lp	Nr uwagi	Data wpływu uwagi	Treść uwagi	Oznaczenie nieruchomości której dotyczy uwaga	Ustalenia projektu miejscowego planu dla nieruchomości której dotyczy uwaga	Rozstrzygnięcia Rady Gminy w Pawłowicach		Uwagi
						uwaga uwzględniona	uwaga nieuwzględniona	
1	2	3	4	5	6	7	8	9
1	1	14.11.2019 r.	<p>Składający uwagę wnosi o:</p> <p>1. Zmianę zapisu § 5 ust. 3 pkt 6) na „zakaz lokalizacji instalacji do uboju zwierząt oraz lokalizacji zakładów przetwórstwa mięsnego, w tym instalacji do produkcji i przetwórstwa tłuszczów zwierzęcych”.</p> <p>2. Wprowadzenie dodatkowego punktu po § 5 ust. 3 pkt 9) o treści „zakaz lokalizacji instalacji do uzyskiwania i przetwarzania biogazu oraz instalacji generujących stężenie siarkowodoru w ilości większej niż 0,18 mg/m³ oraz amoniaku o stężeniu w ilości większej niż 0,4 mg/m³”.</p> <p>3. Wprowadzenie dodatkowego punktu po § 5 ust. 3 pkt 9) o treści „zakaz lokalizacji przedsięwzięć, o których mowa w § 3 ust. 1 pkt 1-7, 9, 14-15, 20, 33-39, 43-45, 47, 76, 78-80, 84-85, 103-105 Rozporządzenia RM z dnia 10 września 2019 r. w sprawie przedsięwzięć mogących znacząco oddziaływać na środowisko (Dz. U. 2019 poz. 1939)”.</p> <p>4. Zmianę zapisu § 5 ust. 10 pkt 3b) „dopuszczenie lokalizowania indywidualnych ujęć wody w przypadku braku możliwości zaopatrzenia w wodę z sieci wodociągowej”.</p> <p>5. Zmianę zapisu § 5 ust. 10 pkt 5a) na „wody opadowe i roztopowe z zanieczyszczonych terenów utwardzonych należy odprowadzić do otwartego lub zamkniętego systemu kanalizacji deszczowej lub kanalizacji ogólnospławnej, zgodnie z przepisami odrębnymi. Odpływ wód opadowych z terenu inwestycji ograniczyć do ilości przy współczynniku spływu nie większym jak $\psi=0,1$, przy natężeniu deszczu 131 l/s*ha”.</p> <p>6. Zmianę zapisu § 5 ust. 11 na „Nie ustala się innego niż dotychczasowego tymczasowego sposobu zagospodarowania, urządzenia i użytkowania terenów”.</p>	-	Tereny PU – obiektów produkcyjnych, składów i magazynów oraz zabudowy usługowej			<p>Uwaga nie została uwzględniona. Ad 1 i 3. Uwzględnienie uwag wprowadziłoby ograniczenia w możliwościach zagospodarowania nieruchomości oraz obniżyło ich wartości w stosunku do aktualnie obowiązującego planu miejscowego dla tego obszaru. Aktualnie obowiązujący plan miejscowy (uchwała Nr XL/396/2018 Rady Gminy Pawłowice z dnia 11 września 2018 r.) na terenach przeznaczonych pod zabudowę przemysłowo-usługową dopuszcza wszystkie przedsięwzięcia mogące potencjalnie znacząco oddziaływać na środowisko.</p> <p>Ad 2. Pozostawiono zapisy bez zmian. Dopuszczalne stężenia gazów emitowanych do atmosfery regulują między innymi ustawy i rozporządzenia takie jak:</p> <ul style="list-style-type: none"> - Ustawa z dnia 27 kwietnia 2001 r. - Prawo ochrony środowiska (tj. Dz.U.2019.1396 ze zm.), - Rozporządzenie Ministra Środowiska z dnia 24 sierpnia 2012 r. w sprawie poziomów niektórych substancji w powietrzu (Dz. U. z 2012 r., poz. 1031), - Rozporządzenie Ministra Środowiska z dnia 13 września 2012 r. w sprawie dokonywania oceny poziomów substancji w powietrzu (Dz.U.2018.1119), - Rozporządzenie Ministra Środowiska z dnia 2 lipca 2010 r. w sprawie przypadków, w których wprowadzanie gazów lub pyłów do powietrza z instalacji nie wymaga pozwolenia (Dz. U. z 2010 r. Nr 130 poz. 881), - Ustawa z dnia 17 lipca 2009 r. - o systemie zarządzania emisjami gazów cieplarnianych i innych substancji (tj. Dz.U.2019.1447 ze zm.). <p>Ad 4. Pozostawiono zapisy bez zmian. Zaproponowany zapis byłby niezgodny z obowiązującym prawem.</p> <p>Ad 5. Zmieniono zapis dotyczący wód opadowych i roztopowych zgodnie z aktualnie obowiązującym prawem w tym zakresie, tj.:</p> <p>a) ustala się odprowadzanie wód opadowych i roztopowych:</p> <ul style="list-style-type: none"> - z zanieczyszczonej powierzchni szczelnej do otwartego lub zamkniętego systemu kanalizacji deszczowej lub do kanalizacji ogólnospławnej zgodnie z przepisami odrębnymi, - z pozostałych terenów do wód i urządzeń wodnych, <p>b) dopuszcza się zagospodarowanie wód opadowych i roztopowych na terenie</p>

							<p>własnym inwestora zgodnie z przepisami odrębnymi.</p> <p>Ad 6. Pozostawiono zapisy bez zmian. W art. 15 ust. 2 pkt 11 ustawy o planowaniu i zagospodarowaniu przestrzennym oraz w § 4 pkt 10 rozporządzenia w sprawie wymaganego zakresu projektu miejscowego planu zagospodarowania przestrzennego ustalono wymóg określenia tymczasowe zagospodarowanie, urządzenie i użytkowanie terenu wraz z podaniem terminu zakończenia takiego zagospodarowania.</p> <p>Takie ustalenie w formie nakazów, zakazów, dopuszczeń i ograniczeń w zagospodarowaniu terenów, w tym określenie terminu, do którego tymczasowe zagospodarowanie, urządzenie i użytkowanie terenu może być wykonywane stosuje się tylko w przypadku, jeżeli dla danego terenu jest taka potrzeba.</p> <p>Dla obszaru objętego projektem planu nie ma potrzeby ustalenia sposobów i zasad tymczasowego zagospodarowania, urządzenia i użytkowania terenów.</p> <p>Zgodnie z art. 35 ustawy o planowaniu i zagospodarowaniu przestrzennym tereny, których przeznaczenie plan miejscowy zmienia, mogą być wykorzystywane w sposób dotychczasowy do czasu ich zagospodarowania zgodnie z tym planem.</p>
2	2	21.11.2019 r.	<p>Składający uwagę wnosi o:</p> <p>1. Zmianę zapisu § 5 ust. 3 pkt 6) na „zakaz lokalizacji instalacji do uboju zwierząt oraz lokalizacji zakładów przetwórstwa mięsnego, w tym instalacji do produkcji i przetwórstwa tłuszczów zwierzęcych”.</p> <p>2. Wprowadzenie dodatkowego punktu po § 5 ust. 3 pkt 9) o treści „zakaz lokalizacji instalacji do uzyskiwania i przetwarzania biogazu oraz instalacji generujących stężenie siarkowodoru w ilości większej niż 0,18 mg/m³ oraz amoniaku o stężeniu w ilości większej niż 0,4 mg/m³”.</p> <p>3. Wprowadzenie dodatkowego punktu po § 5 ust. 3 pkt 9) o treści „zakaz lokalizacji przedsięwzięć, o których mowa w § 3 ust. 1 pkt 1-7, 9, 14-15, 20, 33-39, 43-45, 47, 76, 78-80, 84-85, 103-105 Rozporządzenia RM z dnia 10 września 2019 r. w sprawie przedsięwzięć mogących znacząco oddziaływać na środowisko (Dz. U. 2019 poz. 1939)”.</p> <p>4. Zmianę zapisu § 5 ust. 11 na „Nie ustala się innego niż dotychczasowego tymczasowego sposobu zagospodarowania, urządzenia i użytkowania terenów”.</p>	-	J.w.	<p>Uwaga nie została uwzględniona.</p> <p>Ad 1 i 3. Uwzględnienie uwag wprowadziłoby ograniczenia w możliwościach zagospodarowania nieruchomości oraz obniżyło ich wartości w stosunku do aktualnie obowiązującego planu miejscowego dla tego obszaru. Aktualnie obowiązujący plan miejscowy (uchwała Nr XL/396/2018 Rady Gminy Pawłowice z dnia 11 września 2018 r.) na terenach przeznaczonych pod zabudowę przemysłowo-usługową dopuszcza wszystkie przedsięwzięcia mogące potencjalnie znacząco oddziaływać na środowisko.</p> <p>Ad 2. Pozostawiono zapisy bez zmian. Dopuszczalne stężenia gazów emitowanych do atmosfery regulują między innymi ustawy i rozporządzenia takie jak:</p> <ul style="list-style-type: none"> - Ustawa z dnia 27 kwietnia 2001 r. - Prawo ochrony środowiska (tj. Dz.U.2019.1396 ze zm.), - Rozporządzenie Ministra Środowiska z dnia 24 sierpnia 2012 r. w sprawie poziomów niektórych substancji w powietrzu (Dz. U. z 2012 r., poz. 1031), - Rozporządzenie Ministra Środowiska z dnia 13 września 2012 r. w sprawie dokonywania oceny poziomów substancji w powietrzu (Dz.U.2018.1119), - Rozporządzenie Ministra Środowiska z dnia 2 lipca 2010 r. w sprawie przypadków, w których wprowadzanie gazów lub pyłów do powietrza z instalacji nie wymaga pozwolenia (Dz. U. z 2010 r. Nr 130 poz. 881), - Ustawa z dnia 17 lipca 2009 r. - o systemie zarządzania emisjami gazów cieplarnianych i innych substancji (tj. 	

								<p>Dz.U.2019.1447 ze zm.).</p> <p>Ad 4. Pozostawiono zapisy bez zmian. W art. 15 ust. 2 pkt 11 ustawy o planowaniu i zagospodarowaniu przestrzennym oraz w § 4 pkt 10 rozporządzenia w sprawie wymaganego zakresu projektu miejscowego planu zagospodarowania przestrzennego ustalono wymóg określenia tymczasowe zagospodarowanie, urządzenie i użytkowanie terenu wraz z podaniem terminu zakończenia takiego zagospodarowania.</p> <p>Takie ustalenie w formie nakazów, zakazów, dopuszczeń i ograniczeń w zagospodarowaniu terenów, w tym określenie terminu, do którego tymczasowe zagospodarowanie, urządzenie i użytkowanie terenu może być wykonywane stosuje się tylko w przypadku, jeżeli dla danego terenu jest taka potrzeba.</p> <p>Dla obszaru objętego projektem planu nie ma potrzeby ustalenia sposobów i zasad tymczasowego zagospodarowania, urządzenia i użytkowania terenów.</p> <p>Zgodnie z art. 35 ustawy o planowaniu i zagospodarowaniu przestrzennym tereny, których przeznaczenie plan miejscowy zmienia, mogą być wykorzystywane w sposób dotychczasowy do czasu ich zagospodarowania zgodnie z tym planem.</p>
3	3	20.11.2019 r.	Składający uwagę wnosi o: Zmianę zapisu § 5 ust. 3 pkt 6) na „zakaz lokalizacji instalacji do uboju zwierząt oraz lokalizacji zakładów przetwórstwa mięsnego, w tym instalacji do produkcji i przetwórstwa tłuszczów zwierzęcych”.	-	J.w.			<p>Uwaga nie została uwzględniona. Uwzględnienie uwagi wprowadziłoby ograniczenia w możliwościach zagospodarowania nieruchomości oraz obniżyło ich wartości w stosunku do aktualnie obowiązującego planu miejscowego dla tego obszaru. Aktualnie obowiązujący plan miejscowy (uchwała Nr XL/396/2018 Rady Gminy Pawłowice z dnia 11 września 2018 r.) na terenach przeznaczonych pod zabudowę przemysłowo-usługową dopuszcza wszystkie przedsięwzięcia mogące potencjalnie znacząco oddziaływać na środowisko.</p>
4	4	J.w.	J.w.	-	J.w.			J.w.
5	5	J.w.	J.w.	-	J.w.			J.w.
6	6	22.11.2019 r.	J.w.	-	J.w.			J.w.
7	7	J.w.	J.w.	-	J.w.			J.w.
8	8	J.w.	J.w.	-	J.w.			J.w.
9	9	J.w.	J.w.	-	J.w.			J.w.
10	10	J.w.	J.w.	-	J.w.			J.w.
11	11	J.w.	J.w.	-	J.w.			J.w.
12	12	J.w.	J.w.	-	J.w.			J.w.
13	13	J.w.	J.w.	-	J.w.			J.w.
14	14	J.w.	J.w.	-	J.w.			J.w.
15	15	J.w.	J.w.	-	J.w.			J.w.
16	16	J.w.	J.w.	-	J.w.			J.w.
17	17	J.w.	J.w.	-	J.w.			J.w.
18	18	20.11.2019 r.	Składający uwagę wnosi o: Wprowadzenie dodatkowego punktu po § 5 ust. 3 pkt 9) o treści „zakaz lokalizacji przedsięwzięć, o których mowa w § 3 ust. 1 pkt 1-7, 9, 14-15, 20, 33-39, 43-45, 47, 76, 78-80, 84-85, 103-105	-	J.w.			<p>Uwaga nie została uwzględniona. Uwzględnienie uwagi wprowadziłoby ograniczenia w możliwościach zagospodarowania nieruchomości oraz obniżyło ich wartości w stosunku do aktualnie obowiązującego planu miejscowego dla tego obszaru.</p>

			Rozporządzenia RM z dnia 10 września 2019 r. w sprawie przedsięwzięć mogących znacząco oddziaływać na środowisko (Dz. U. 2019 poz. 1939)".					Aktualnie obowiązujący plan miejscowy (uchwała Nr XL/396/2018 Rady Gminy Pawłowice z dnia 11 września 2018 r.) na terenach przeznaczonych pod zabudowę przemysłowo-usługową dopuszcza wszystkie przedsięwzięcia mogące potencjalnie znacząco oddziaływać na środowisko.
19	19	J.w.	J.w.	-	J.w.			J.w.
20	20	J.w.	J.w.	-	J.w.			J.w.
21	21	J.w.	J.w.		J.w.			J.w.
22	22	J.w.	J.w.	-	J.w.			J.w.
23	23	J.w.	J.w.	-	J.w.			J.w.
24	24	22.11. 2019 r.	J.w.	-	J.w.			J.w.
25	25	J.w.	J.w.	-	J.w.			J.w.
26	26	J.w.	J.w.	-	J.w.			J.w.
27	27	J.w.	J.w.	-	J.w.			J.w.
28	28	J.w.	J.w.	-	J.w.			J.w.
29	29	J.w.	J.w.	-	J.w.			J.w.
30	30	J.w.	J.w.	-	J.w.			J.w.
31	31	J.w.	J.w.	-	J.w.			J.w.
32	32	J.w.	J.w.	-	J.w.			J.w.
33	33	J.w.	J.w.	-	J.w.			J.w.
34	34	J.w.	J.w.	-	J.w.			J.w.
35	35	J.w.	J.w.	-	J.w.			J.w.
36	36	J.w.	Składający uwagę wnosi o: Zmianę zapisu § 5 ust. 10 pkt 3b) „dopuszczenie lokalizowania indywidualnych ujęć wody w przypadku braku możliwości zaopatrzenia w wodę z sieci wodociągowej”	-	J.w.			Uwaga nie została uwzględniona. Pozostawiono zapisy bez zmian. Zaproponowany zapis byłby niezgodny z obowiązującym prawem.
37	37	J.w.	J.w.	-	J.w.			J.w.
38	38	J.w.	J.w.	-	J.w.			J.w.
39	39	J.w.	J.w.	-	J.w.			J.w.
40	40	J.w.	J.w.	-	J.w.			J.w.
41	41	J.w.	J.w.	-	J.w.			J.w.
42	42	J.w.	J.w.	-	J.w.			J.w.
43	43	J.w.	J.w.	-	J.w.			J.w.
44	44	J.w.	J.w.	-	J.w.			J.w.
45	45	J.w.	J.w.	-	J.w.			J.w.
46	46	J.w.	J.w.	-	J.w.			J.w.
47	47	J.w.	J.w.	-	J.w.			J.w.
48	48	20.11. 2019 r.	Składający uwagę wnosi o: Zmianę zapisu § 5 ust. 10 pkt 5a) na „wody opadowe i roztopowe z zanieczyszczonych terenów utwardzonych należy odprowadzić do otwartego lub zamkniętego systemu kanalizacji deszczowej lub kanalizacji ogólnospławnej, zgodnie z przepisami odrębnymi. Odpływ wód opadowych z terenu inwestycji ograniczyć do ilości przy współczynniku spływu nie większym jak $\psi=0,1$, przy natężeniu deszczu 131 l/s*ha”.	-	J.w.			Uwaga nie została uwzględniona. Zmieniono zapis dotyczący wód opadowych i roztopowych zgodnie z aktualnie obowiązującym prawem w tym zakresie, t.j.: a) ustala się odprowadzanie wód opadowych i roztopowych: - z zanieczyszczonej powierzchni szczelnej do otwartego lub zamkniętego systemu kanalizacji deszczowej lub do kanalizacji ogólnospławnej zgodnie z przepisami odrębnymi, - z pozostałych terenów do wód i urządzeń wodnych, b) dopuszcza się zagospodarowanie wód opadowych i roztopowych na terenie własnym inwestora zgodnie z przepisami odrębnymi.
49	49	J.w.	J.w.	-	J.w.			J.w.

50	50	22.11.2019 r.	J.w.	-	J.w.		J.w.
51	51	J.w.	J.w.	-	J.w.		J.w.
52	52	J.w.	J.w.	-	J.w.		J.w.
53	53	J.w.	J.w.	-	J.w.		J.w.
54	54	J.w.	J.w.	-	J.w.		J.w.
55	55	J.w.	J.w.	-	J.w.		J.w.
56	56	J.w.	J.w.	-	J.w.		J.w.
57	57	J.w.	J.w.	-	J.w.		J.w.
58	58	J.w.	J.w.	-	J.w.		J.w.
59	59	J.w.	J.w.	-	J.w.		J.w.
60	60	J.w.	Składający uwagę wnosi o: Zmianę zapisu § 5 ust. 11 na „Nie ustala się innego niż dotychczasowego tymczasowego sposobu zagospodarowania, urządzenia i użytkowania terenów”.	-	J.w.		<p>Uwaga nie została uwzględniona. Pozostawiono zapisy bez zmian. W art. 15 ust. 2 pkt 11 ustawy o planowaniu i zagospodarowaniu przestrzennym oraz w § 4 pkt 10 rozporządzenia w sprawie wymaganego zakresu projektu miejscowego planu zagospodarowania przestrzennego ustalono wymóg określenia tymczasowe zagospodarowanie, urządzenie i użytkowanie terenu wraz z podaniem terminu zakończenia takiego zagospodarowania.</p> <p>Takie ustalenie w formie nakazów, zakazów, dopuszczeń i ograniczeń w zagospodarowaniu terenów, w tym określenie terminu, do którego tymczasowe zagospodarowanie, urządzenie i użytkowanie terenu może być wykonywane stosuje się tylko w przypadku, jeżeli dla danego terenu jest taka potrzeba.</p> <p>Dla obszaru objętego projektem planu nie ma potrzeby ustalenia sposobów i zasad tymczasowego zagospodarowania, urządzenia i użytkowania terenów.</p> <p>Zgodnie z art. 35 ustawy o planowaniu i zagospodarowaniu przestrzennym tereny, których przeznaczenie plan miejscowy zmienia, mogą być wykorzystywane w sposób dotychczasowy do czasu ich zagospodarowania zgodnie z tym planem.</p>
61	61	J.w.	J.w.	-	J.w.		J.w.
62	62	J.w.	J.w.	-	J.w.		J.w.
63	63	J.w.	J.w.	-	J.w.		J.w.
64	64	J.w.	J.w.	-	J.w.		J.w.
65	65	J.w.	J.w.	-	J.w.		J.w.
66	66	J.w.	J.w.	-	J.w.		J.w.
67	67	J.w.	J.w.	-	J.w.		J.w.
68	68	J.w.	J.w.	-	J.w.		J.w.
69	69	20.11.2019 r.	Składający uwagę wnioskuje o wprowadzenie dodatkowego punktu §5 w rozdziale 2 Ustalenia ogólne o treści: 1. zakaz składowania skały płonnej oraz wykorzystania skały płonnej do niwelacji i rekultywacji terenu 2. zakaz wykorzystania śmieci i innych odpadów do niwelacji i rekultywacji terenu 3. zakaz wprowadzania ukształtowania terenu, które prowadzą do powstania zalewisk bezodpływowych.	-	J.w.		<p>Uwaga została uwzględniona częściowo. Wprowadzono zapis w §5 zakazujący zmiany ukształtowania terenu w sposób prowadzący do powstania zalewisk bezodpływowych.</p> <p>Zapisy dotyczące składowania odpadów oraz ochrony powierzchni ziemi zawarte są w §5 ust. 3 pkt 5 i pkt 7.</p> <p>Zapis §5 ust. 3 pkt 5 zmieniono w następujący sposób: <i>zakaz lokalizacji obiektów związanych z gospodarowaniem odpadami na terenach o symbolach IPU i 2PU.</i></p>
70	70	20.11.2019 r.	Składający uwagę stwierdza, że należy zaplanować wjazd i	-	J.w.		Uwaga nie została uwzględniona. Z uwagi na ukształtowanie terenu

			wyjazd ze strefy przemysłowej bezpośrednio z obwodnicy centrum Pawłowic oraz poprzez obniżenie standardu drogi wyłączyć ruch ciężarowy ulicą Mickiewicza – w zaplanowanych obecnie rozwiązaniach znaczna część ruchu towarowego do strefy przemysłowej będzie się odbywała ulicami Zjednoczenia i Mickiewicza co spowoduje znaczące pogorszenie bezpieczeństwa mieszkańców oraz zostaną oni narażeni na hałas i zapylenie związane z ruchem ciężarowym o dużym nasileniu					pozostawiono sposób obsługi komunikacyjnej obszaru objętego planem bez zmian (od strony ulicy Mickiewicza).
71	71	J.w.	J.w.	-	J.w.			J.w.
72	72	J.w.	J.w.	-	J.w.			J.w.
73	73	J.w.	J.w.	-	J.w.			J.w.
74	74	J.w.	J.w.	-	J.w.			J.w.
75	75	J.w.	J.w.	-	J.w.			J.w.
76	76	J.w.	J.w.	-	J.w.			J.w.
77	77	J.w.	J.w.	-	J.w.			J.w.
78	78	J.w.	J.w.	-	J.w.			J.w.
79	79	22.11.2019 r.	J.w.	-	J.w.			J.w.
80	80	J.w.	J.w.	-	J.w.			J.w.
81	81	J.w.	J.w.	-	J.w.			J.w.
82	82	J.w.	J.w.	-	J.w.			J.w.
83	83	J.w.	J.w.	-	J.w.			J.w.
84	84	J.w.	J.w.	-	J.w.			J.w.
85	85	J.w.	J.w.	-	J.w.			J.w.
86	86	J.w.	J.w.	-	J.w.			J.w.
87	87	J.w.	J.w.	-	J.w.			J.w.
88	88	J.w.	J.w.	-	J.w.			J.w.
89	89	J.w.	J.w.	-	J.w.			J.w.
90	90	J.w.	J.w.	-	J.w.			J.w.
91	91	J.w.	J.w.	-	J.w.			J.w.
92	92	J.w.	J.w.	-	J.w.			J.w.
93	93	J.w.	J.w.	-	J.w.			J.w.
94	94	J.w.	J.w.	-	J.w.			J.w.
95	95	J.w.	J.w.	-	J.w.			J.w.
96	96	J.w.	J.w.	-	J.w.			J.w.
97	97	J.w.	J.w.	-	J.w.			J.w.
98	98	J.w.	J.w.	-	J.w.			J.w.
99	99	J.w.	J.w.	-	J.w.			J.w.
100	100	J.w.	J.w.	-	J.w.			J.w.
101	101	J.w.	J.w.	-	J.w.			J.w.
102	102	J.w.	J.w.	-	J.w.			J.w.
103	103	J.w.	J.w.	-	J.w.			J.w.
104	104	J.w.	J.w.	-	J.w.			J.w.
105	105	J.w.	J.w.	-	J.w.			J.w.
106	106	J.w.	J.w.	-	J.w.			J.w.
107	107	J.w.	J.w.	-	J.w.			J.w.
108	108	J.w.	J.w.	-	J.w.			J.w.
109	109	J.w.	J.w.	-	J.w.			J.w.
110	110	J.w.	J.w.	-	J.w.			J.w.

111	111	J.w.	J.w.	-	J.w.		J.w.
112							<p>Uwaga nie została uwzględniona. Projekt miejscowego planu zagospodarowania przestrzennego dla terenu części strefy produkcyjnej w sołectwie Pawłowice w gminie Pawłowice został wyłożony zgodnie z ustawą o planowaniu i zagospodarowaniu przestrzennym.</p> <p>Zgodnie z art. 17 pkt. 9 ustawy o planowaniu i zagospodarowaniu przestrzennym wprowadza się zmiany wynikające z uzyskanych opinii i dokonanych uzgodnień oraz ogłasza, w sposób określony w pkt 1, o wyłożeniu projektu planu do publicznego wglądu na co najmniej 7 dni przed dniem wyłożenia i wyklada ten projekt wraz z prognozą oddziaływania na środowisko do publicznego wglądu na okres co najmniej 21 dni oraz organizuje w tym czasie dyskusję publiczną nad przyjętymi w projekcie planu rozwiązaniami.</p> <p>Wszystkie w/w czynności zostały przeprowadzone.</p> <p>Załącznik nr 3 „rozstrzygnięcie o sposobie realizacji zapisanych w planie miejscowym inwestycji z zakresu infrastruktury technicznej, które należą do zadań własnych gminy oraz zasadach ich finansowania, zgodnie z przepisami odrębnymi z zakresu finansów publicznych” nie został załączony do wyłożonego projektu planu, ponieważ jego treść jest zależna od ustaleń i zapisów projektu planu aktualnych na etapie przedłożenia projektu planu na sesję Rady Gminy do uchwalenia (po rozpatrzeniu uwag złożonych do projektu planu przez Wójta Gminy - zgodnie z art. 17 pkt 12 i pkt 13 ustawy o planowaniu i zagospodarowaniu przestrzennym).</p> <p>Załącznik nr 2 „rozstrzygnięcie o sposobie rozpatrzenia uwag do projektu planu miejscowego” również nie został wyłożony do publicznego wglądu ponieważ, podobnie jak w przypadku załącznika nr 3, jego ostateczna treść nie jest możliwa do sformułowania na tym etapie procedury planistycznej. Załącznik nr 2 i załącznik nr 3 rozstrzyga kwestie, które wynikają z ustaleń projektu planu oraz procedury planistycznej na etapie przedstawienia projektu planu do uchwalenia przez Radę Gminy.</p> <p>Zagadnienia dotyczące skutków finansowych uchwalenia miejscowego planu zagospodarowania przestrzennego zostały przedstawione w prognozie skutków finansowych uchwalenia niniejszego planu, która to prognoza, zgodnie z art. 17 pkt 5 ustawy o planowaniu i zagospodarowaniu przestrzennym oraz zgodnie z paragraf 10 ust. 1 Rozporządzenie Ministra Infrastruktury z dnia 26 sierpnia 2003 r. w sprawie wymaganego zakresu projektu miejscowego planu zagospodarowania przestrzennego została sporządzona i załączona do dokumentacji prac planistycznych na etapie przekazania projektu planu do opiniowania i uzgadniania. Prognoza skutków finansowych uchwalenia miejscowego planu zagospodarowania przestrzennego nie jest wykładana do publicznego wglądu.</p>
	112	14.11. 2019 r.	<p>Składający uwagę wnosi o powtórne wyłożenie kompletnego projektu uchwały zgodnie z ustawą o planowaniu przestrzennym w związku z brakiem wyłożenia do publicznego wglądu załącznika do uchwały - „rozstrzygnięcie o sposobie realizacji zapisanych w planie inwestycji z zakresu infrastruktury technicznej , które należą do zadań własnych gminy oraz zasadach ich finansowania zgodnie z przepisami odrębnymi z zakresu finansów publicznych, stanowiące załącznik nr 3” a tym samym z powodu braku możliwości złożenia uwag do zapisów planu w tym zakresie oraz zwraca uwagę, że jest to niedotrzymanie zapisów Art. 17 pkt 9 i pkt 11 ustawy z dnia 27 marca 2003 r. o planowaniu i zagospodarowaniu przestrzennym.</p>	-	J.w.		

113	113	20.11.2019 r.	J.w.	-	J.w.		J.w.
114	114	J.w.	J.w.	-	J.w.		J.w.
115	115	J.w.	J.w.	-	J.w.		J.w.
116	116	21.11.2019 r.	J.w.	-	J.w.		J.w.
117	117	22.11.2019 r.	J.w.	-	J.w.		J.w.
118	118	J.w.	J.w.	-	J.w.		J.w.
119	119	J.w.	J.w.	-	J.w.		J.w.
120	120	J.w.	J.w.	-	J.w.		J.w.
121	121	J.w.	J.w.	-	J.w.		J.w.
122	122	J.w.	J.w.	-	J.w.		J.w.
123	123	J.w.	J.w.	-	J.w.		J.w.
124	124	J.w.	J.w.	-	J.w.		J.w.
125	125	J.w.	J.w.	-	J.w.		J.w.
126	126	J.w.	J.w.	-	J.w.		J.w.
127	127	J.w.	J.w.	-	J.w.		J.w.
128	128	J.w.	J.w.	-	J.w.		J.w.
129	129	J.w.	J.w.	-	J.w.		J.w.
130	130	J.w.	J.w.	-	J.w.		J.w.
131	131	J.w.	J.w.	-	J.w.		J.w.
132	132	J.w.	J.w.	-	J.w.		J.w.
133	133	J.w.	J.w.	-	J.w.		J.w.
134	134	J.w.	J.w.	-	J.w.		J.w.
135	135	J.w.	J.w.	-	J.w.		J.w.
136	136	J.w.	J.w.	-	J.w.		J.w.
137	137	J.w.	J.w.	-	J.w.		J.w.
138	138	J.w.	J.w.	-	J.w.		J.w.
139	139	J.w.	J.w.	-	J.w.		J.w.
140	140	J.w.	J.w.	-	J.w.		J.w.
141	141	J.w.	J.w.	-	J.w.		J.w.
142	142	20.11.2019 r.	Składający uwagę stwierdza że przedmiotowy plan jest niezgodny ze studium uwarunkowań i kierunków zagospodarowania przestrzennego gminy, jako uzasadnienie wskazuje, że planowanie strefy przemysłowej w centrum gminy spowoduje znaczny wzrost ruchu samochodowego ciężarowego i lekkiego co jest sprzeczne z zapisami studium o ograniczeniu ruchu samochodowego zawartymi w pkt. 3 i 4.4 ustaleń studium.	-	J.w.		Uwaga nie została uwzględniona. Rodzaj zabudowy dopuszczony na obszarze objętym planem został określony zgodnie z kierunkami zawartymi w Studium uwarunkowań i kierunków zagospodarowania przestrzennego Gminy Pawłowice (uchwała Nr IX/72/15 Rady Gminy Pawłowice z dnia 23 czerwca 2015 r.). W w/w studium obszar objęty planem jest włączony do jednostki urbanistycznej tworzącej planowaną strukturę funkcjonalno-przestrzenną gminy określoną jako P2 - działalności produkcyjnej, baz, magazynów i składów.
143	143	J.w.	J.w.	-	J.w.		J.w.
144	144	J.w.	J.w.	-	J.w.		J.w.
145	145	J.w.	J.w.	-	J.w.		J.w.
146	146	J.w.	J.w.	-	J.w.		J.w.
147	147	J.w.	J.w.	-	J.w.		J.w.
148	148	J.w.	J.w.	-	J.w.		J.w.
149	149	J.w.	J.w.	-	J.w.		J.w.
150	150	J.w.	J.w.	-	J.w.		J.w.
151	151	J.w.	J.w.	-	J.w.		J.w.
152	152	J.w.	J.w.	-	J.w.		J.w.
153	153	21.11.2019 r.	J.w.	-	J.w.		J.w.

154	154	J.w.	J.w.	-	J.w.		J.w.
155	155	J.w.	J.w.	-	J.w.		J.w.
156	156	J.w.	J.w.	-	J.w.		J.w.
157	157	J.w.	J.w.	-	J.w.		J.w.
158	158	J.w.	J.w.	-	J.w.		J.w.
159	159	J.w.	J.w.	-	J.w.		J.w.
160	160	22.11.2019 r.	J.w.	-	J.w.		J.w.
161	161	J.w.	J.w.	-	J.w.		J.w.
162	162	J.w.	J.w.	-	J.w.		J.w.
163	163	J.w.	J.w.	-	J.w.		J.w.
164	164	J.w.	J.w.	-	J.w.		J.w.
165	165	J.w.	J.w.	-	J.w.		J.w.
166	166	J.w.	J.w.	-	J.w.		J.w.
167	167	J.w.	J.w.	-	J.w.		J.w.
168	168	J.w.	J.w.	-	J.w.		J.w.
169	169	J.w.	J.w.	-	J.w.		J.w.
170	170	J.w.	J.w.	-	J.w.		J.w.
171	171	J.w.	J.w.	-	J.w.		J.w.
172	172	J.w.	J.w.	-	J.w.		J.w.
173	173	J.w.	J.w.	-	J.w.		J.w.
174	174	J.w.	J.w.	-	J.w.		J.w.
175	175	J.w.	J.w.	-	J.w.		J.w.
176	176	J.w.	J.w.	-	J.w.		J.w.
177	177	J.w.	J.w.	-	J.w.		J.w.
178	178	J.w.	J.w.	-	J.w.		J.w.
179	179	J.w.	J.w.	-	J.w.		J.w.
180	180	J.w.	J.w.	-	J.w.		J.w.
181	181	J.w.	J.w.	-	J.w.		J.w.
182	182	J.w.	J.w.	-	J.w.		J.w.
183	183	J.w.	J.w.	-	J.w.		J.w.
184	184	J.w.	J.w.	-	J.w.		J.w.
185	185	J.w.	J.w.	-	J.w.		J.w.
186	186	20.11.2019 r.	Składający uwagę stwierdza, że przedmiotowy plan jest niezgodny ze studium uwarunkowań i kierunków zagospodarowania przestrzennego gminy, jako uzasadnienie wskazuje, że teren objęty planem wskazany jest w studium jako rejon występowania wartości przyrodniczo krajobrazowych i jest objęty strefą ochrony krajobrazu, ponadto w bezpośrednim sąsiedztwie znajdują się nieliczne w gminie pomniki przyrody i strefa ochrony ekspozycji i strefa pośredniej ochrony konserwatorskiej, również w sprzeczności ze studium stoi planowanie na terenie strefy przemysłowej obiektów o wysokości do 40 m.	-	J.w.		Uwaga nie została uwzględniona. Rodzaj zabudowy dopuszczony na obszarze objętym planem został określony zgodnie z kierunkami zawartymi w Studium uwarunkowań i kierunków zagospodarowania przestrzennego Gminy Pawłowice (uchwała Nr IX/72/15 Rady Gminy Pawłowice z dnia 23 czerwca 2015 r.). W w/w studium obszar objęty planem jest włączony do jednostki urbanistycznej tworzącej planowaną strukturę funkcjonalno-przestrzenną gminy określoną jako P2 - działalności produkcyjnej, baz, magazynów i składów. Maksymalna wysokość zabudowy wynosząca 40,0 m (dla 10 % powierzchni całej zabudowy) została ustalona w aktualnie obowiązującym planie dla tego terenu (Uchwała Nr XL/396/2018 Rady Gminy Pawłowice z dnia 11 września 2018 r.). Zmniejszenie tej wartości wprowadziłoby ograniczenia w możliwościach zagospodarowania nieruchomości oraz obniżyło ich wartości.
187	187	J.w.	J.w.	-	J.w.		J.w.
188	188	J.w.	J.w.	-	J.w.		J.w.
189	189	21.11.2019 r.	J.w.	-	J.w.		J.w.

190	190	J.w.	J.w.	-	J.w.		J.w.
191	191	J.w.	J.w.	-	J.w.		J.w.
192	192	J.w.	J.w.	-	J.w.		J.w.
193	193	J.w.	J.w.	-	J.w.		J.w.
194	194	J.w.	J.w.	-	J.w.		J.w.
195	195	22.11.2019 r.	J.w.	-	J.w.		J.w.
196	196	J.w.	J.w.	-	J.w.		J.w.
197	197	J.w.	J.w.	-	J.w.		J.w.
198	198	J.w.	J.w.	-	J.w.		J.w.
199	199	J.w.	J.w.	-	J.w.		J.w.
200	200	J.w.	J.w.	-	J.w.		J.w.
201	201	J.w.	J.w.	-	J.w.		J.w.
202	202	J.w.	J.w.	-	J.w.		J.w.
203	203	J.w.	J.w.	-	J.w.		J.w.
204	204	J.w.	J.w.	-	J.w.		J.w.
205	205	J.w.	J.w.	-	J.w.		J.w.
206	206	J.w.	J.w.	-	J.w.		J.w.
207	207	J.w.	J.w.	-	J.w.		J.w.
208	208	J.w.	J.w.	-	J.w.		J.w.
209	209	J.w.	J.w.	-	J.w.		J.w.
210	210	J.w.	J.w.	-	J.w.		J.w.
211	211	J.w.	J.w.	-	J.w.		J.w.
212	212	20.11.2019 r.	Składający uwagę stwierdza, że przedmiotowy plan jest niezgodny ze studium uwarunkowań i kierunków zagospodarowania przestrzennego gminy, jako uzasadnienie wskazuje, że planowanie strefy przemysłowej z obiektami o wysokości do 40 m w centrum gminy jest sprzeczne z celem głównym rozwoju gminy Pawłowice – Zachowanie charakteru atrakcyjnie położonej, nowoczesnej, górnośląskiej gminy, gdzie w działalności górnictwa węgla kamiennego uwzględnia się wartości przyrodnicze i kulturowe obszaru (cytat ze studium, część B – Ustalenia studium str. 6)	-	J.w.		Uwaga nie została uwzględniona. Rodzaj zabudowy dopuszczony na obszarze objętym planem został określony zgodnie z kierunkami zawartymi w Studium uwarunkowań i kierunków zagospodarowania przestrzennego Gminy Pawłowice (uchwała Nr IX/72/15 Rady Gminy Pawłowice z dnia 23 czerwca 2015 r.). W w/w studium obszar objęty planem jest włączony do jednostki urbanistycznej tworzącej planowaną strukturę funkcjonalno-przestrzenną gminy określoną jako P2 - działalności produkcyjnej, baz, magazynów i składów. Maksymalna wysokość zabudowy wynosząca 40,0 m (dla 10 % powierzchni całej zabudowy) została ustalona w aktualnie obowiązującym planie dla tego terenu (uchwała Nr XL/396/2018 Rady Gminy Pawłowice z dnia 11 września 2018 r.). Zmniejszenie tej wartości wprowadziłoby ograniczenia w możliwościach zagospodarowania nieruchomości oraz obniżyło ich wartości.
213	213	J.w.	J.w.	-	J.w.		J.w.
214	214	J.w.	J.w.	-	J.w.		J.w.
215	215	21.11.2019 r.	J.w.	-	J.w.		J.w.
216	216	J.w.	J.w.	-	J.w.		J.w.
217	217	J.w.	J.w.	-	J.w.		J.w.
218	218	J.w.	J.w.	-	J.w.		J.w.
219	219	J.w.	J.w.	-	J.w.		J.w.
220	220	J.w.	J.w.	-	J.w.		J.w.
221	221	J.w.	J.w.	-	J.w.		J.w.
222	222	22.11.2019 r.	J.w.	-	J.w.		J.w.

223	223	J.w.	J.w.	-	J.w.		J.w.
224	224	J.w.	J.w.	-	J.w.		J.w.
225	225	J.w.	J.w.	-	J.w.		J.w.
226	226	J.w.	J.w.	-	J.w.		J.w.
227	227	J.w.	J.w.	-	J.w.		J.w.
228	228	J.w.	J.w.	-	J.w.		J.w.
229	229	J.w.	J.w.	-	J.w.		J.w.
230	230	J.w.	J.w.	-	J.w.		J.w.
231	231	J.w.	J.w.	-	J.w.		J.w.
232	232	J.w.	J.w.	-	J.w.		J.w.
233	233	J.w.	J.w.	-	J.w.		J.w.
234	234	J.w.	J.w.	-	J.w.		J.w.
235	235	J.w.	Składający uwagę wnosi następujące uwagi do części tekstowej projektu planu: 1. Do §3.1. pkt. 9 o przeznaczeniu uzupełniającym jako uzupełnienie funkcji podstawowej poniżej 50% - składający uwagę wnioskuje o określenie w/w parametru na poziomie do 30%, lub przeniesienie wykorzystania uzupełniającego jako podstawowe 2. Do §5. pkt 1.3 ustalenia dotyczące zasad ochrony środowiska, przyrody i krajobrazu – zapisy tego punktu zdaniem składającego uwagę nie niemożliwiają gospodarowania i przetwarzania odpadów, jak również wszelkich form produkcji i przetwórstwa rolnego, które skutkować mogą niekorzystnym oddziaływaniem na środowisko i bezpośrednie otoczenie, zarówno w formie zanieczyszczeń jak i innych czynników szkodliwych np. fetoru, składający uwagę prosi o dodanie treści: „zakaz lokalizacji zakładów stwarzających zagrożenia dla życia lub zdrowia ludzi, a w szczególności zakładów stwarzających zagrożenie wystąpienia poważnej awarii przemysłowej oraz wszelkiej działalności związanej z przetwarzaniem już wcześniej użytych produktów, w tym również przy wykorzystaniu paliw alternatywnych (jedynym dopuszczalnym źródłem energii może być paliwo pierwotne lub odnawialne źródła energii) oraz treści – zakazuje się na przedmiotowym terenie wszelkiej działalności związanej z przetwórstwem roślinnym i zwierzęcym, składający uwagę wskazuje również na fakt, że w przedłożonej ocenie oddziaływania na środowisko w sposób nieuzasadniony zmarginalizowano wpływ na lokalizację terenu kierunków wiatrów. 3. Do §6.1. Dla terenów oznaczonych na rysunku planu symbolami 1PU-3PU ustala się: 5) maksymalna wysokość	-	J.w.		Uwaga nie została uwzględniona Ad 1. Pozostawiono zapisy bez zmian. Ad 2. Uwzględniono uwagę częściowo: 1) zmieniono zapis §5 ust. 3 pkt 5, który otrzymał brzmienie: <i>zakaz lokalizacji obiektów związanych z gospodarowaniem odpadami na terenach o symbolach 1PU i 2PU.</i> Uwzględnienie pozostałych zagadnień zawartych w uwadze: 1) wprowadziłyby ograniczenia w możliwościach zagospodarowania nieruchomości oraz obniżyło ich wartości w stosunku do aktualnie obowiązującego planu miejscowego (uchwała Nr XL/396/2018 Rady Gminy Pawłowice z dnia 11 września 2018 r.) na terenach przeznaczonych pod zabudowę przemysłowo-usługową dopuszcza wszystkie przedsięwzięcia mogące potencjalnie znacząco oddziaływać na środowisko, 2) byłoby niezgodne z obowiązującym prawem (np. zapis dotyczący dopuszczonego rodzaju spalanych spalin). Ad 3. Maksymalna wysokość zabudowy wynosząca 20,0 m (dla 20 % powierzchni całej zabudowy w granicach działki budowlanej) oraz 40,0 m (dla 10 % powierzchni całej zabudowy w granicach działki budowlanej) została ustalona w aktualnie obowiązującym planie dla tego terenu (Uchwała Nr XL/396/2018 Rady Gminy Pawłowice z dnia 11 września 2018 r.). Zmniejszenie tej wartości wprowadziłyby ograniczenia w możliwościach zagospodarowania nieruchomości oraz obniżyło ich wartości.

		<p>zabudowy: a) budynki i budowle – 15,0m. b) dla zabudowy stanowiącej dominanty wynikające z procesu technologicznego na maks. 20% pow. całej zabudowy w granicach działki budowlanej – 20,0m c) dla zabudowy stanowiącej dominanty wynikające z procesu technologicznego na maks. 10% pow. całej zabudowy w granicach działki budowlanej – 40,0m. Składający prosi o wykreślenie z w/w zapisu ppkt. b) i c) jako w sposób nieuzasadniony pozwalających na zaburzenie krajobrazu.</p>					
--	--	--	--	--	--	--	--

Załącznik Nr 3 do uchwały Nr

Rady Gminy Pawłowice

z dnia.....2019 r.

Rozstrzygnięcia o sposobie realizacji zapisanych w planie inwestycji z zakresu infrastruktury technicznej, które należą do zadań własnych gminy oraz zasadach ich finansowania zgodnie z przepisami o finansach publicznych

Rada Gminy Pawłowice rozstrzyga (w oparciu o „Prognozę skutków finansowych uchwalenia miejscowego planu zagospodarowania przestrzennego dla terenu strefy produkcyjnej w sołectwie Pawłowice w gminie Pawłowice”) o sposobie realizacji, zapisanych w miejscowym planie zagospodarowania przestrzennego dla terenu strefy produkcyjnej w sołectwie Pawłowice w gminie Pawłowice, inwestycji z zakresu infrastruktury technicznej, które należą do zadań własnych gminy oraz zasad ich finansowania:

1. W związku z uchwaleniem miejscowego planu zagospodarowania przestrzennego gmina nie poniesie wydatków na inwestycje drogowe, będące skutkiem ustaleń planu miejscowego, dotyczące realizacji nowych odcinków dróg publicznych. Projekt planu nie wyznacza nowych dróg publicznych, więc wejście w życie ustaleń planu nie będzie skutkowało dla gminy kosztami realizacji nowych elementów układu komunikacyjnego.
2. Gmina może ponieść wydatki związane z budową infrastruktury technicznej (sieć wodociągowa i kanalizacyjna), jednakże inwestycje te nie są możliwe do oszacowania na etapie sporządzania planu.

Uzasadnienie

Do sporządzenia miejscowego planu zagospodarowania przestrzennego przystąpiono na podstawie uchwały Nr V/36/2019 Rady Gminy Pawłowice z dnia 26 lutego 2019 r. w sprawie przystąpienia do sporządzenia miejscowego planu zagospodarowania przestrzennego dla terenu części strefy produkcyjnej w sołectwie Pawłowice w gminie Pawłowice. Ustalenia planu realizują wymogi wynikające z art. 1 ust. 2-4 ustawy z dnia 27 marca 2003 r. o planowaniu i zagospodarowaniu przestrzennym, uwzględniając:

1) wymagania ładu przestrzennego, w tym urbanistyki i architektury – poprzez ustalenie przeznaczeń terenów oraz zasad ochrony i kształtowania ładu przestrzennego, a także parametrów i wskaźników kształtowania zabudowy oraz zagospodarowania terenu w sposób uwzględniający stan faktyczny zarówno samego obszaru planu, jak i jego sąsiedztwa, zgodnie z uwarunkowaniami przyrodniczymi, funkcjonalnymi i zapisami studium. Projekt miejscowego planu przeznaczają przedmiotowy obszar pod tereny obiektów produkcyjnych, składów, magazynów oraz zabudowy usługowej.

W granicach obszaru opracowania obowiązuje miejscowy plan zagospodarowania przestrzennego dla terenu strefy produkcyjnej w sołectwie Pawłowice w gminie Pawłowice (uchwała Nr XL/396/2018 Rady Gminy Pawłowice z dnia 11 września 2018 r.). Projekt planu przewiduje analogiczne względem obowiązującego planu przeznaczenia i zasięgi terenów, jednakże doprecyzowano rodzaje przedsięwzięć, których lokalizację dopuszczono na obszarze objętym projektem planu. Wobec powyższego wnioskuje się, że uchwalenie przedmiotowego planu wprowadzającego bardziej precyzyjne ustalenia, w tym parametry zabudowy oraz uszczegółowione kategorie terenów, pozwoli na racjonalne gospodarowanie przestrzenią w oparciu o wymagania ładu przestrzennego;

Dla terenów o symbolach **2PU** i **3PU** ustalono minimalną powierzchnię biologicznie czynną na poziomie 13,5 %. Zapis ten nie narusza ustaleń studium, ponieważ wg zapisów studium, wskaźniki urbanistyczne dotyczące zieleni biologicznie czynnej ustalone w tabelach na stronach 12-26 części B - ustalenia studium, można zmniejszyć o 10 %. Na terenie o symbolu **2PU** zlokalizowany jest Gminny Zespół Komunalny, natomiast na terenie **3PU** zrealizowany będzie punkt selektywnej zbiórki odpadów. Ustalony wskaźnik na poziomie 13,5 % ma na celu umożliwienie maksymalnego wykorzystania terenów gminnych pod w/w funkcje,

2) walory architektoniczne i krajobrazowe – w granicach obszaru objętego projektem planu zabudowa istniejąca występuje jedynie w południowo-wschodniej części, gdzie zlokalizowany jest Gminny Zespół Komunalny oraz zakład produkcyjny zajmujący się produkcją chemii samochodowej. Budynek zlokalizowany w ich zasięgu nie wykazuje szczególnych walorów architektonicznych. Obowiązujące studium zadecydowało o nadaniu przedmiotowemu – obecnie niezabudowanemu w większości – terenowi cech krajobrazu typowego dla stref aktywności gospodarczej.

Dla przedmiotowego obszaru nie sporządzono dotąd audytu krajobrazowego określającego krajobrazy priorytetowe oraz wnioski i rekomendacje wynikające z jego rozstrzygnięć, w związku z czym w planie nie wprowadzono ustaleń w tym zakresie,

3) wymagania ochrony środowiska, w tym gospodarowania wodami i ochrony gruntów rolnych i leśnych – projekt planu wprowadza ustalenia dotyczące zasad ochrony środowiska, przyrody i krajobrazu oraz ustalenia w zakresie zaopatrzenia w wodę, odprowadzania ścieków bytowych, komunalnych i przemysłowych oraz odprowadzania wód opadowych i roztopowych, mając na względzie środowisko naturalne, w tym zasoby wodne. Uwzględnia również występowanie złoża węgla kamiennego „Pniówek” oraz obszaru i terenu górniczego „Krzyżowice III”.

Dla całego obszaru objętego planem ustalono szczególne warunki zagospodarowania terenów oraz ograniczeń w ich użytkowaniu, związane z występowaniem złoża węgla kamiennego „Pniówek”. Szczególne warunki zagospodarowania terenów określono w następujący sposób - eksploatacja górnicza złoża węgla kamiennego wymaga uwzględnienia szczególnych wartości inwestycyjnych obszaru objętego planem, a jej wpływ nie powinien:

- a) stwarzać zagrożeń dla zabudowy,
- b) prowadzić do powstawania zalewisk bezodpływowych.

W granicach planu nie wyróżnia się tak obszarowych, jak i punktowych form ochrony przyrody w rozumieniu ustawy o ochronie przyrody.

Na przedmiotowym obszarze nie występują leśne użytki gruntowe, wobec czego nie zaistniała konieczność wszczęcia procedury zmiany przeznaczenia gruntów leśnych na cele nieleśne. Istniejące grunty rolne w większości zaliczają się do chronionych (II-III klasa). Zgoda na zmianę przeznaczenia na cele nierolne została uzyskana w ramach procedury planistycznej zakończonej Uchwałą Nr VII/101/2003 Rady Gminy Pawłowice z dnia 27 czerwca 2003 r. (Decyzja Ministra Rolnictwa i Rozwoju Wsi Nr GZ.tr.057-602-86-1/03 z dnia 10 czerwca 2003 r.), zatem w bieżącej procedurze nie było potrzeby jej ponawiania.

Plan ustala minimalny udział powierzchni biologicznie czynnej (pbc) w odniesieniu do powierzchni działki budowlanej dla terenów przeznaczonych pod obiekty produkcyjne, składy i magazyny oraz zabudowę usługową na poziomie 13,5% - 15,0%,

4) wymagania ochrony dziedzictwa kulturowego i zabytków oraz dóbr kultury współczesnej – na obszarze planu nie występują zabytki oraz dobra kultury współczesnej. Jego realizacja nie wpłynie również w sposób negatywny na zabytki oraz dobra kultury współczesnej znajdujące się poza granicami opracowania,

5) wymagania ochrony zdrowia oraz bezpieczeństwa ludzi i mienia, a także potrzeby osób niepełnosprawnych – mając na uwadze zdrowie i bezpieczeństwo ludzi, plan miejscowy wprowadza szereg ustaleń z zakresu ochrony środowiska, m.in.:

- a) zakaz lokalizacji zakładów stwarzających zagrożenia dla życia lub zdrowia ludzi, a w szczególności zakładów stwarzających zagrożenie wystąpienia poważnej awarii przemysłowej,
- b) zakaz lokalizacji przedsięwzięć mogących zawsze znacząco oddziaływać na środowisko, za wyjątkiem:
 - przedsięwzięć związanych z komunikacją drogową i infrastrukturą techniczną, w tym inwestycjami celu publicznego z zakresu łączności,
 - prowadzonej w granicach planu działalności polegającej na wydobywaniu węgla kamiennego i metanu jako kopaliny towarzyszącej ze złoża KWK „Pniówek” objętego obszarem górnym „Krzyżowice III”,
- c) nakaz utrzymania standardów emisyjnych przez nowe obiekty budowlane, zgodnie z przepisami odrębnymi z zakresu ochrony środowiska,
- d) zakaz lokalizowania inwestycji, których działalność może powodować ponadnormatywną uciążliwość wykraczającą poza tereny o symbolach **PU**,
- e) zakaz lokalizacji obiektów związanych z gospodarowaniem odpadami na terenach o symbolach **1PU** i **2PU** (na terenie o symbolu **3PU** dopuszczono budowę **PSZOKu**),
- f) zakaz lokalizacji instalacji do uboju zwierząt, jako przedsięwzięć mogących potencjalnie znacząco oddziaływać na środowisko,
- g) w zakresie ochrony powierzchni ziemi oraz ochrony środowiska przed odpadami nakazuje się gromadzenie i usuwanie odpadów komunalnych, zgodnie z regulacjami obowiązującymi w gminie oraz zgodnie z przepisami odrębnymi dotyczącymi odpadów,
- h) w zakresie ochrony wód przed zanieczyszczeniem nakazuje się zabezpieczenie przed przenikaniem do gruntu i spływu do wód powierzchniowych zanieczyszczeń z dróg i parkingów zgodnie z przepisami odrębnymi,
- i) w zakresie ochrony powietrza przez zanieczyszczeniami ustala się nakaz uwzględnienia wymogów wynikających z uchwały Nr V/36/1/2017 Sejmiku Województwa Śląskiego z dnia 7 kwietnia 2017 r. w sprawie wprowadzenia na obszarze województwa śląskiego ograniczeń w zakresie eksploatacji instalacji, w których następuje spalanie paliw (Dz. Urz. Woj. Śl. z 2017r. poz. 2624),
- j) zakaz zmiany ukształtowania terenu w sposób prowadzący do powstania zalewisk bezodpływowych.

Na obszarze planu nie występują obszary szczególnego zagrożenia powodzią oraz tereny zagrożone osuwaniem się mas ziemnych. Informacje te zostały zawarte w uchwale, podobnie jak fakt występowania obszaru i terenu górnego „Krzyżowice III”. Plan ustala nakaz uwzględnienia aktualnych czynników geologiczno-górnictwowych, dotyczących prognozowanych skutków eksploatacji górniczej, przed lokalizacją nowych obiektów budowlanych lub prowadzeniem robót budowlanych przy obiektach istniejących oraz określa szczególne warunki zagospodarowania terenów oraz ograniczenia w ich użytkowaniu opisane w pkt 3 niniejszego uzasadnienia. Zastosowane ustalenia mają na uwadze bezpieczeństwo ludzi i ich mienia.

W zakresie wymagań wynikających z potrzeb osób niepełnosprawnych, plan nakazuje zapewnienie miejsc postojowych dla pojazdów zaopatrzonych w kartę parkingową na terenach, dla których przewidziane są miejsca do parkowania, w ilości zgodnej z przepisami odrębnymi. Plan nie wprowadza żadnych ograniczeń uniemożliwiających realizację rozwiązań architektonicznych dla potrzeb osób niepełnosprawnych,

6) walory ekonomiczne przestrzeni – przedmiotowy obszar znajduje się w bezpośrednim sąsiedztwie przestrzeni zurbanizowanej. Posiada dostęp do infrastruktury technicznej, w tym do dróg publicznych – m.in. DW933, mającej istotny wpływ na przewidziane funkcje. Zaprojektowana struktura funkcjonalno-przestrzenna pozwala na racjonalne wykorzystanie przestrzeni pod funkcje związane z aktywnością gospodarczą,

7) prawo własności – ustalenia planu umożliwiają zabudowę i zagospodarowanie jego obszaru w sposób zgodny z oczekiwaniami ich właścicieli, wyznaczając jednocześnie granice korzystania z nieruchomości, poprzez między innymi postanowienia co do przeznaczenia terenu, czy zasad ochrony i kształtowania ładu przestrzennego, jak również parametrów i wskaźników kształtowania zabudowy oraz zagospodarowania terenu,

8) zapewnienie udziału społeczeństwa w pracach nad miejscowym planem zagospodarowania przestrzennego, w tym przy użyciu środków komunikacji elektronicznej – organ sporządzający niniejszy plan zapewnił udział społeczeństwu w opracowywaniu jego projektu wraz z prognozą oddziaływania na środowisko, poprzez ogłoszenie o przystąpieniu do sporządzenia planu miejscowego wraz z prognozą oddziaływania na środowisko, umożliwienie składania wniosków w ramach procedury planistycznej, jak również ogłoszenie o wyłożeniu projektu planu i prognozy oddziaływania na środowisko do publicznego wglądu, zorganizowanie dyskusji publicznej oraz umożliwienie składania uwag. Obwieszczenie o przystąpieniu do sporządzenia planu miejscowego wraz z prognozą oddziaływania na środowisko, następnie o wyłożeniu do publicznego wglądu, także projekt planu wraz z prognozą udostępniane były na stronie Biuletynu Informacji Publicznej Urzędu Gminy Pawłowice.

Projekt planu jest zgodny z wynikami analizy oceny aktualności studium uwarunkowań i kierunków zagospodarowania przestrzennego oraz planów miejscowych obowiązujących na obszarze gminy Pawłowice (uchwała Nr XLII/404/2018 Rady Gminy Pawłowice z dnia 16 października 2018 r.). Zgodnie z treścią załącznika nr 1 do niniejszej uchwały Rada Gminy Pawłowice stwierdziła konieczność sporządzenia nowego miejscowego planu zagospodarowania przestrzennego m.in. dla sołectwa Pawłowice.

Wpływ na finanse publiczne, w tym budżet gminy. Obszar planu jest w niewielkim stopniu zabudowany. Wyznaczono około 14,0 ha powierzchni terenów jeszcze niezabudowanych pod działalność gospodarczą. Będzie się to wiązało się ze wzrostem dochodów do budżetu gminy z tytułu podatku od budynków i gruntów wraz z sukcesywną zabudową tych terenów. Zważywszy na fakt, że grunty te należą do Skarbu Państwa we władaniu Krajowego Ośrodka Wsparcia Rolnictwa, który będzie potencjalnie dążył do ich zbycia, można spodziewać się też dochodów z tytułu podatku od czynności cywilnoprawnych. Nie przewiduje się innych dochodów związanych z uchwaleniem planu miejscowego, w tym: z tytułu opłat adiacenckich (brak stosowych uchwał gminy), sprzedaży nieruchomości gminnych (brak gruntów), czy renty planistycznej (brak wzrostu wartości nieruchomości). Tereny mają dostęp do dróg publicznych oraz infrastruktury technicznej.

Zgodnie z art. 20 ust. 1 ustawy o planowaniu i zagospodarowaniu przestrzennym, plan miejscowy uchwała rada gminy, po stwierdzeniu, że nie narusza on ustaleń studium, rozstrzygając jednocześnie o sposobie rozpatrzenia uwag do projektu planu oraz sposobie realizacji, zapisanych w planie, inwestycji z zakresu infrastruktury technicznej, które należą do zadań własnych gminy oraz o zasadach ich finansowania, zgodnie z przepisami o finansach publicznych. Część tekstowa planu stanowi treść uchwały, część graficzna oraz wymagane rozstrzygnięcia stanowią załączniki do uchwały.

Mając na uwadze powyższe, przyjęcie przez Radę Gminy niniejszej uchwały jest uzasadnione.