

Zawiadomienie

Zawiadamia się mieszkańców, że XIV sesja Rady Gminy Pawłowice odbędzie się w dniu 04 lutego 2020 r. o godz. 15.00 w Urzędzie Gminy Pawłowice – sala narad 2.2.

Przewodniczący Rady
Andrzej Szaweł

Porządek obrad

1. Otwarcie i stwierdzenie prawomocności.
2. Przedstawienie porządku obrad.
3. Przyjęcie protokołu z XIII sesji Rady Gminy Pawłowice z 17 grudnia 2019 r.
4. Przedstawienie wykazu pism, jakie wpłynęły do Rady Gminy w okresie międzysesyjnym.
5. Informacja o działalności Urzędu Gminy i jednostek organizacyjnych w okresie międzysesyjnym.
6. Informacja o pracach komisji Rady Gminy w okresie międzysesyjnym.
7. Podjęcie uchwały w sprawie zmian w Wieloletniej Prognozie Finansowej Gminy Pawłowice na lata 2020 – 2024.
8. Podjęcie uchwały w sprawie udzielenia pomocy finansowej Powiatowi Pszczyńskiemu (letnie utrzymanie dróg powiatowych).
9. Podjęcie uchwały w sprawie przejęcia zadania z zakresu właściwości Powiatu Pszczyńskiego na podstawie porozumienia (letnie utrzymanie dróg powiatowych).
10. Podjęcie uchwały w sprawie wstępnej lokalizacji przystanków komunikacyjnych na terenie Gminy Pawłowice dla zaspokojenia potrzeb mieszkańców.
11. Podjęcie uchwały w sprawie regulaminu utrzymania czystości i porządku na terenie gminy Pawłowice.
12. Podjęcie uchwały w sprawie szczegółowego sposobu i zakresu świadczenia usług w zakresie odbierania odpadów komunalnych od właścicieli nieruchomości i zagospodarowania tych odpadów, w zamian za uiszczoną przez właściciela nieruchomości opłatę za gospodarowanie odpadami komunalnymi.
13. Podjęcie uchwały w sprawie Programu Ograniczenia Niskiej Emisji dla Gminy Pawłowice na 2020 rok.
14. Podjęcie uchwały w sprawie wyrażenia zgody na zawarcie kolejnych umów najmu i dzierżawy zawartych na czas oznaczony do 3 lat.
15. Podjęcie uchwały w sprawie wyrażenia zgody na nabycie nieruchomości położonej w Pniówku.
16. Podjęcie uchwały w sprawie nadania nazwy drogom publicznym w Golasowicach i Pawłowicach.
17. Informacja o zgłoszonych żądaniach i wydanych decyzjach dotyczących odszkodowań z tytułu obniżenia wartości nieruchomości, w związku ze sporządzeniem planów zagospodarowania przestrzennego oraz tzw. renty planistycznej.
18. Podjęcie uchwały w sprawie planu dofinansowania doskonalenia zawodowego nauczycieli szkół i przedszkoli prowadzonych przez gminę Pawłowice.
19. Podjęcie uchwały w sprawie uchylecia uchwały Nr XXV/242/2017 Rady Gminy Pawłowice z dnia 28 lutego 2017 r. w sprawie projektu dostosowania sieci szkół podstawowych i gimnazjów do nowego ustroju szkolnego.
20. Podjęcie uchwały w sprawie ustalenia szczegółowych zasad ponoszenia odpłatności za pobyt w ośrodkach wsparcia.
21. Podjęcie uchwały w sprawie uchylecia uchwały w sprawie ustalenia wysokości stawek za usługi świadczone przez Gminny Zakład Wodociągów i Kanalizacji z siedzibą w Krzyżowicach.
22. Informacje Wójta i Przewodniczącego Rady.
23. Zakończenie sesji.

Projekt

z dnia

**UCHWAŁA NR
RADY GMINY PAWŁOWICE**

z dnia 2020 r.

w sprawie zmian w Wieloletniej Prognozie Finansowej Gminy Pawłowice na lata 2020-2024

Na podstawie art. 18 ust.2 pkt 15 ustawy z dnia 8 marca 1990 r. o samorządzie gminnym (tekst jednolity Dz. U. z 2019 r. poz. 506 ze zmianami) oraz art. 226, art. 227, art. 228, art. 229, art. 230 ust.6 art. 232 oraz art. 242 - 243 ustawy z dnia 27 sierpnia 2009 r. o finansach publicznych (tekst jednolity Dz. U. z 2019 r. poz. 869 ze zmianami) po uzyskaniu pozytywnej opinii Komisji Gospodarki i Mienia Komunalnego oraz Komisji Działalności Społecznej

**Rada Gminy Pawłowice
uchwała**

§ 1. W uchwale Nr XIII/115/2019 Rady Gminy Pawłowice z dnia 17 grudnia 2019 r. w sprawie Wieloletniej Prognozy Finansowej Gminy Pawłowice wprowadza się następujące zmiany:

- 1) załącznik nr 1 „Wieloletnia Prognoza Finansowa Gminy Pawłowice na lata 2020-2024 wraz z prognozą długu” otrzymuje brzmienie określone w załączniku nr 1 do niniejszej uchwały;
- 2) załącznik nr 2 „Wykaz przedsięwzięć wieloletnich realizowanych w latach 2020-2023” otrzymuje brzmienie określone w załączniku nr 2 do niniejszej uchwały;
- 3) „objaśnienia zmian wartości przyjętych w wieloletniej prognozie finansowej” zawiera załącznik nr 3 do niniejszej uchwały.

§ 2. Wykonanie uchwały powierza się Wójtowi Gminy Pawłowice.

§ 3. Uchwała wchodzi w życie z dniem podjęcia

Wieloletnia prognoza finansowa jednostki samorządu terytorialnego ¹⁾

załącznik nr 1 do uchwały nr Rady Gminy Pawłowice z dnia 4.02.2020 r

Wyszczególnienie	Dochody ogółem ^x	Dochody bieżące ^x	z tego:						Dochody majątkowe ^x	w tym:	
			z tego:							ze sprzedaży majątku	z tytułu dotacji oraz środków przeznaczonych na inwestycje
			dochody z tytułu udziału we wpływach z podatku dochodowego od osób fizycznych	dochody z tytułu udziału we wpływach z podatku dochodowego od osób prawnych	z subwencji ogólnej	z tytułu dotacji i środków przeznaczonych na cele bieżące ^{x 3)}	pozostałe dochody bieżące ⁴⁾	w tym:			
1.1.1	1.1.2	1.1.3	1.1.4	1.1.5	1.1.5.1	z podatku od nieruchomości	1.2.1	1.2.2			
Lp	1	1.1	1.1.1	1.1.2	1.1.3	1.1.4	1.1.5	1.1.5.1	1.2	1.2.1	1.2.2
2020	120 388 733,12	115 778 165,52	22 306 408,00	2 500 000,00	25 679 787,00	29 273 370,52	36 018 600,00	24 000 000,00	4 610 567,60	50 000,00	4 540 567,60
2021	120 988 622,44	116 500 000,00	22 306 408,00	2 500 000,00	25 679 787,00	29 272 804,00	36 741 001,00	24 000 000,00	4 488 622,44	0,00	4 438 622,44
2022	117 350 000,00	117 350 000,00	22 306 408,00	2 500 000,00	25 679 787,00	29 272 804,00	37 591 001,00	24 000 000,00	0,00	0,00	0,00
2023	118 000 000,00	118 000 000,00	22 306 408,00	2 500 000,00	25 679 787,00	29 272 804,00	38 241 001,00	24 000 000,00	0,00	0,00	0,00
2024	118 750 000,00	118 750 000,00	22 306 000,00	2 500 000,00	25 679 787,00	29 272 804,00	38 991 409,00	24 000 000,00	0,00	0,00	0,00

¹⁾ Wzór może być stosowany także w układzie pionowym, w którym poszczególne pozycje są przedstawione w kolumnach, a lata w wierszach.

²⁾ Zgodnie z art. 227 ustawy z dnia 27 sierpnia 2009 r. o finansach publicznych (Dz. U. z 2019 r. poz. 869, 1622 i 1649), zwanej dalej „ustawą”, wieloletnia prognoza finansowa obejmuje okres roku budżetowego oraz co najmniej trzech kolejnych lat. W sytuacji dłuższego okresu prognozowania finansowego wzór stosuje się dla lat wykraczających poza minimalny (4-letni) okres prognozy, wynikający z art. 227 ustawy.

³⁾ W pozycji wykazuje się dochody o charakterze celowym, które jednostka otrzymuje od podmiotów zewnętrznych. W szczególności pozycja obejmuje dotacje celowe z budżetu państwa na zadania bieżące oraz dotacje i środki na finansowanie wydatków bieżących na realizację zadań finansowanych z udziałem środków, o których mowa w art. 5 ust. 1 pkt 2 i 3 ustawy. W pozycji nie wykazuje się natomiast dochodów związanych ze szczególnymi zasadami wykonywania budżetu jednostki wynikającymi z odrębnych ustaw, o których mowa w art. 237 ust. 1 ustawy.

⁴⁾ W pozycji wykazuje się pozostałe dochody bieżące w szczególności kwoty podatków i opłat lokalnych.

Wyszczególnienie	Wydatki ogółem ^x	z tego:									
		Wydatki bieżące ^x	w tym:						Wydatki majątkowe ^x	w tym:	
			na wynagrodzenia i składki od nich naliczane	z tytułu poręczeń i gwarancji ^x	w tym:	wydatki na obsługę długu ^x	w tym:			Inwestycje i zakupy inwestycyjne, o których mowa w art. 236 ust. 4 pkt 1 ustawy	w tym:
					gwarancje i poręczenia podlegające wyłączeniu z limitu spłaty zobowiązań, o którym mowa w art. 243 ustawy ^x		odsetki i dyskonto podlegające wyłączeniu z limitu spłaty zobowiązań, o którym mowa w art. 243 ustawy, w terminie nie dłuższym niż 90 dni po zakończeniu programu, projektu lub zadania i otrzymaniu refundacji z tych środków (bez odsetek i dyskonta od zobowiązań na wkład krajowy) ^x	odsetki i dyskonto podlegające wyłączeniu z limitu spłaty zobowiązań, o którym mowa w art. 243 ustawy, z tytułu zobowiązań zaciągniętych na wkład krajowy ^x			wydatki o charakterze dotacyjnym na inwestycje i zakupy inwestycyjne
Lp	2	2.1	2.1.1	2.1.2	2.1.2.1	2.1.3	2.1.3.1	2.1.3.2	2.2	2.2.1	2.2.1.1
2020	126 616 353,14	101 946 214,19	39 714 238,00	0,00	0,00	160 000,00	0,00	0,00	24 670 138,95	24 670 138,95	7 470 000,00
2021	119 083 592,52	100 600 000,00	39 800 000,00	0,00	0,00	170 000,00	0,00	0,00	18 483 592,52	18 483 592,52	5 080 000,00
2022	116 352 500,00	100 600 000,00	40 000 000,00	0,00	0,00	100 000,00	0,00	0,00	15 752 500,00	15 752 500,00	80 000,00
2023	117 001 500,00	101 000 000,00	40 400 000,00	0,00	0,00	60 000,00	0,00	0,00	16 001 500,00	16 001 500,00	0,00
2024	118 347 500,00	102 000 000,00	41 000 000,00	0,00	0,00	20 000,00	0,00	0,00	16 347 500,00	16 347 500,00	0,00

Wyszczególnienie	Wynik budżetu ^X	w tym:	Przychody budżetu ^X	z tego:					
		Kwota prognozowanej nadwyżki budżetu przeznaczana na spłatę kredytów, pożyczek i wykup papierów wartościowych ⁵⁾		Kredyty, pożyczki, emisja papierów wartościowych ^X	w tym:	Nadwyżka budżetowa z lat ubiegłych ^{X 6)}	w tym:	Wolne środki, o których mowa w art. 217 ust. 2 pkt 6 ustawy ^X	w tym:
					na pokrycie deficytu budżetu ^X		na pokrycie deficytu budżetu ^X		na pokrycie deficytu budżetu ^X
Lp	3	3.1	4	4.1	4.1.1	4.2	4.2.1	4.3	4.3.1
2020	-6 227 620,02	0,00	7 813 810,02	1 610 000,00	1 610 000,00	4 550 212,19	2 964 022,19	1 653 597,83	1 653 597,83
2021	1 905 029,92	1 905 029,92	0,00	0,00	0,00	0,00	0,00	0,00	0,00
2022	997 500,00	997 500,00	0,00	0,00	0,00	0,00	0,00	0,00	0,00
2023	998 500,00	998 500,00	0,00	0,00	0,00	0,00	0,00	0,00	0,00
2024	402 500,00	402 500,00	0,00	0,00	0,00	0,00	0,00	0,00	0,00

⁵⁾ Inne przeznaczenie nadwyżki budżetowej wymaga określenia w objaśnieniach do wieloletniej prognozy finansowej.

⁶⁾ W pozycji należy ująć środki pieniężne znajdujące się na rachunku budżetu pochodzące z nadwyżek poprzednich budżetów łącznie z niewykorzystanymi środkami, o których mowa w art. 217 ust. 2 pkt 8 ustawy.

Wyszczególnienie	z tego:				Rozchody budżetu x	z tego:			
	Spłaty udzielonych pożyczek w latach ubiegłych ^x	w tym:	Inne przychody niezwiązane z zaciągnięciem długu ^{x 7)}	w tym:		Spłaty rat kapitałowych kredytów i pożyczek oraz wykup papierów wartościowych ^x	w tym:		
		na pokrycie deficytu budżetu ^x		na pokrycie deficytu budżetu ^x			łączna kwota przypadających na dany rok kwot ustawowych wyłączeń z limitu spłaty zobowiązań ^x	w tym:	
								kwota przypadających na dany rok kwot wyłączeń określonych w art. 243 ust. 3 ustawy ^x	kwota przypadających na dany rok kwot wyłączeń określonych w art. 243 ust. 3a ustawy ^x
Lp	4.4	4.4.1	4.5	4.5.1	5	5.1	5.1.1	5.1.1.1	5.1.1.2
2020	0,00	0,00	0,00	0,00	1 586 190,00	1 586 190,00	0,00	0,00	0,00
2021	0,00	0,00	0,00	0,00	1 905 029,92	1 905 029,92	0,00	0,00	0,00
2022	0,00	0,00	0,00	0,00	997 500,00	997 500,00	0,00	0,00	0,00
2023	0,00	0,00	0,00	0,00	998 500,00	998 500,00	0,00	0,00	0,00
2024	0,00	0,00	0,00	0,00	402 500,00	402 500,00	0,00	0,00	0,00

⁷⁾ W pozycji należy ująć w szczególności przychody pochodzące z prywatyzacji majątku jednostki samorządu terytorialnego.

Wyszczególnienie	Rozchody budżetu, z tego:					Kwota długu ^x	w tym:		Relacja zrównoważenia wydatków bieżących, o której mowa w art. 242 ustawy	
	łącznie kwota przypadających na dany rok kwot ustawowych wyłączeń z limitu spłaty zobowiązań, w tym:						kwota długu, którego planowana spłata dokona się z wydatków ^x	Różnica między dochodami bieżącymi a wydatkami bieżącymi	Różnica między dochodami bieżącymi, skorygowanymi o środki ⁸⁾ a wydatkami bieżącymi	
	kwota wyłączeń z tytułu wcześniejszej spłaty zobowiązań, określonych w art. 243 ust. 3b ustawy	z tego:			Inne rozchody niezwiązane ze spłatą długu					
środkami nowego zobowiązania		wolnymi środkami, o których mowa w art. 217 ust. 2 pkt 6 ustawy	innymi środkami							
Lp	5.1.1.3	5.1.1.3.1	5.1.1.3.2	5.1.1.3.3	5.2	6	6.1	7.1	7.2	
2020	0,00	0,00	0,00	0,00	0,00	4 303 529,92	0,00	13 831 951,33	20 035 761,35	
2021	x	x	x	x	0,00	2 398 500,00	0,00	15 900 000,00	15 900 000,00	
2022	x	x	x	x	0,00	1 401 000,00	0,00	16 750 000,00	16 750 000,00	
2023	x	x	x	x	0,00	402 500,00	0,00	17 000 000,00	17 000 000,00	
2024	x	x	x	x	0,00	0,00	0,00	16 750 000,00	16 750 000,00	

⁸⁾ Skorygowanie o środki dotyczy określonego w art. 242 ustawy powiększenia w szczególności o przychody określone w art. 217 ust. 2 pkt 5 ustawy.

Wyszczególnienie	Wskaźnik spłaty zobowiązań						
	Relacja określona po lewej stronie nierówności we wzorze, o którym mowa w art. 243 ust. 1 ustawy (po uwzględnieniu zobowiązań związku współtworzonego przez jednostkę samorządu terytorialnego oraz po uwzględnieniu ustawowych wyłączeń przypadających na dany rok) ^x	Relacja określona po prawej stronie nierówności we wzorze, o którym mowa w art. 243 ust. 1 ustawy, ustalona dla danego roku (wskaźnik jednoroczny) ^x		Dopuszczalny limit spłaty zobowiązań określony po prawej stronie nierówności we wzorze, o którym mowa w art. 243 ustawy, po uwzględnieniu ustawowych wyłączeń, obliczony w oparciu o plan 3. kwartału roku poprzedzającego pierwszy rok prognozy (wskaźnik ustalony w oparciu o średnią arytmetyczną z poprzednich lat) ^x	Dopuszczalny limit spłaty zobowiązań określony po prawej stronie nierówności we wzorze, o którym mowa w art. 243 ustawy, po uwzględnieniu ustawowych wyłączeń, obliczony w oparciu o wykonanie roku poprzedzającego pierwszy rok prognozy (wskaźnik ustalony w oparciu o średnią arytmetyczną z poprzednich lat) ^x	Informacja o spełnieniu wskaźnika spłaty zobowiązań określonego w art. 243 ustawy, po uwzględnieniu zobowiązań związku współtworzonego przez jednostkę samorządu terytorialnego oraz po uwzględnieniu ustawowych wyłączeń, obliczonego w oparciu o plan 3 kwartałów roku poprzedzającego rok budżetowy ^x	Informacja o spełnieniu wskaźnika spłaty zobowiązań określonego w art. 243 ustawy, po uwzględnieniu zobowiązań związku współtworzonego przez jednostkę samorządu terytorialnego oraz po uwzględnieniu ustawowych wyłączeń, obliczonego w oparciu o wykonanie roku poprzedzającego rok budżetowy ^x
Lp	8.1	8.2		8.3	8.3.1	8.4	8.4.1
2020	2,02%	16,17%	16,05%	27,00%	21,19%	TAK	TAK
2021	2,38%	18,42%	18,23%	19,98%	14,16%	TAK	TAK
2022	1,25%	19,13%	19,02%	17,24%	11,43%	TAK	TAK
2023	1,19%	19,23%	19,16%	17,77%	17,77%	TAK	TAK
2024	0,47%	18,74%	18,72%	18,80%	18,80%	TAK	TAK

Wyszczególnienie	Finansowanie programów, projektów lub zadań realizowanych z udziałem środków, o których mowa w art. 5 ust. 1 pkt 2 i 3 ustawy									
	Dochody bieżące na programy, projekty lub zadania finansowane z udziałem środków, o których mowa w art. 5 ust. 1 pkt 2 i 3 ustawy	w tym:		Dochody majątkowe na programy, projekty lub zadania finansowane z udziałem środków, o których mowa w art. 5 ust. 1 pkt 2 i 3 ustawy	w tym:		Wydatki bieżące na programy, projekty lub zadania finansowane z udziałem środków, o których mowa w art. 5 ust. 1 pkt 2 i 3 ustawy	w tym:		
		Dotacje i środki o charakterze bieżącym na realizację programu, projektu lub zadania finansowanego z udziałem środków, o których mowa w art. 5 ust. 1 pkt 2 ustawy ^x	w tym:		środkami określonymi w art. 5 ust. 1 pkt 2 ustawy	Dochody majątkowe na programy, projekty lub zadania finansowane z udziałem środków, o których mowa w art. 5 ust. 1 pkt 2 ustawy		w tym:	Wydatki bieżące na programy, projekty lub zadania finansowane z udziałem środków, o których mowa w art. 5 ust. 1 pkt 2 ustawy ^x	w tym:
			środkami określone w art. 5 ust. 1 pkt 2 ustawy					środkami określone w art. 5 ust. 1 pkt 2 ustawy		środkami określonymi w art. 5 ust. 1 pkt 2 ustawy
Lp	9.1	9.1.1	9.1.1.1	9.2	9.2.1	9.2.1.1	9.3	9.3.1	9.3.1.1	
2020	0,00	0,00	0,00	4 442 167,60	4 442 167,60	4 442 167,60	0,00	0,00	0,00	
2021	0,00	0,00	0,00	4 438 622,44	4 438 622,44	4 438 622,44	0,00	0,00	0,00	
2022	0,00	0,00	0,00	0,00	0,00	0,00	0,00	0,00	0,00	
2023	0,00	0,00	0,00	0,00	0,00	0,00	0,00	0,00	0,00	
2024	0,00	0,00	0,00	0,00	0,00	0,00	0,00	0,00	0,00	

Wyszczególnienie	Informacje uzupełniające o wybranych kategoriach finansowych									
	Wydatki majątkowe na programy, projekty lub zadania finansowane z udziałem środków, o których mowa w art. 5 ust. 1 pkt 2 i 3 ustawy	w tym:		Wydatki objęte limitem, o którym mowa w art. 226 ust. 3 pkt 4 ustawy	z tego:		Wydatki bieżące na pokrycie ujemnego wyniku finansowego samodzielnego publicznego zakładu opieki zdrowotnej	Wydatki na spłatę zobowiązań przejmowanych w związku z likwidacją lub przekształceniem samodzielnego publicznego zakładu opieki zdrowotnej	Kwota zobowiązań związku współtworzonego przez jednostkę samorządu terytorialnego przypadających do spłaty w danym roku budżetowym, podlegająca doliczeniu zgodnie z art. 244 ustawy ^x	Kwota zobowiązań wynikających z przejęcia przez jednostkę samorządu terytorialnego zobowiązań po likwidowanych i przekształcanych samorządowych osobach prawnych
		Wydatki majątkowe na programy, projekty lub zadania finansowane z udziałem środków, o których mowa w art. 5 ust. 1 pkt 2 ustawy	w tym:		bieżące	majątkowe				
			finansowane środkami określonymi w art. 5 ust. 1 pkt 2 ustawy							
Lp	9.4	9.4.1	9.4.1.1	10.1	10.1.1	10.1.2	10.2	10.3	10.4	10.5
2020	5 628 007,85	5 628 007,85	3 602 167,60	25 453 232,85	4 340 000,00	21 113 232,85	0,00	0,00	0,00	0,00
2021	5 665 943,72	4 438 622,44	4 438 622,44	23 666 943,72	5 811 000,00	17 855 943,72	0,00	0,00	0,00	0,00
2022	0,00	0,00	0,00	21 881 000,00	6 161 000,00	15 720 000,00	0,00	0,00	0,00	0,00
2023	0,00	0,00	0,00	15 800 000,00	0,00	15 800 000,00	0,00	0,00	0,00	0,00
2024	0,00	0,00	0,00	0,00	0,00	0,00	0,00	0,00	0,00	0,00

Wyszczególnienie	Informacje uzupełniające o wybranych kategoriach finansowych								
	Spłaty, o których mowa w poz. 5.1, wynikające wyłącznie z tytułu zobowiązań już zaciągniętych ^x	Wydatki zmniejszające dług ^x	w tym:				Wydatki z tytułu wypłaty z tytułu wymagalnych poręczeń i gwarancji ^x	Kwota wzrostu (+)/spadku(-) kwoty długu wynikająca z operacji niekasowych (m.in. umorzenia, różnice kursowe)	Wcześniejsza spłata zobowiązań, wyłączona z limitu spłaty zobowiązań, dokonywana w formie wydatków budżetowych
			spłata zobowiązań wymagalnych z lat poprzednich, innych niż w poz. 10.7.3 ^x	spłata zobowiązań zaliczanych do tytułu dłużnego – kredyt i pożyczka ^x	w tym:				
					zobowiązań zaciągniętych po dniu 1 stycznia 2019 r. ^x	dokonywana w formie wydatku bieżącego ^x			
Lp	10.6	10.7	10.7.1	10.7.2	10.7.2.1	10.7.2.1.1	10.7.3	10.8	10.9
2020	1 586 190,00	0,00	0,00	0,00	0,00	0,00	0,00	0,00	0,00
2021	1 502 529,92	0,00	0,00	0,00	0,00	0,00	0,00	0,00	x
2022	595 000,00	0,00	0,00	0,00	0,00	0,00	0,00	0,00	x
2023	596 000,00	0,00	0,00	0,00	0,00	0,00	0,00	0,00	x
2024	0,00	0,00	0,00	0,00	0,00	0,00	0,00	0,00	x

* Informacje zawarte w tej części wieloletniej prognozy finansowej, w tym o spełnieniu relacji określonej w art. 243 ustawy zostaną automatycznie wygenerowane przez aplikację wskazaną przez Ministra Finansów, o której mowa w § 4 ust. 1, na podstawie danych historycznych oraz prognozowanych przez jednostkę samorządu terytorialnego. Automatyczne wyliczenia danych na podstawie wartości historycznych i prognozowanych przez jednostkę samorządu terytorialnego dotyczą w szczególności także pozycji 8.3 – 8.3.1 i pozycji z sekcji 12.

^x - pozycje oznaczone symbolem „x” sporządza się na okres prognozy kwoty długu, zgodnie z art. 227 ust. 2 ustawy. Okres ten nie podlega wydłużeniu w sytuacji planowania wydatków z tytułu niewymagalnych poręczeń i gwarancji. W przypadku planowania wydatków z tytułu niewymagalnych poręczeń i gwarancji w okresie dłuższym niż okres, na który zaciągnięto oraz planuje się zaciągnąć zobowiązania dłużne, informację o wydatkach z tytułu niewymagalnych poręczeń i gwarancji, wykraczających poza wspomniany okres, należy zamieścić w objaśnieniach do wieloletniej prognozy finansowej.

Wykaz przedsięwzięć do WPF

załącznik nr 2 do uchwały nr Rady Gminy Pawłowice z dnia 4.02.2020 r.

kwoty w zł

L.p.	Nazwa i cel	Jednostka odpowiedzialna lub koordynująca	Okres realizacji		Łączne nakłady finansowe	Limit 2020	Limit 2021	Limit 2022	Limit 2023	Limit zobowiązań
			Od	Do						
1	Wydatki na przedsięwzięcia-ogółem (1.1+1.2+1.3)				100 955 761,89	25 453 232,85	23 666 943,72	21 881 000,00	15 800 000,00	86 801 176,57
1.a	- wydatki bieżące				19 097 000,00	4 340 000,00	5 811 000,00	6 161 000,00	0,00	16 312 000,00
1.b	- wydatki majątkowe				81 858 761,89	21 113 232,85	17 855 943,72	15 720 000,00	15 800 000,00	70 489 176,57
1.1	Wydatki na programy, projekty lub zadania związane z programami realizowanymi z udziałem środków, o których mowa w art.5 ust.1 pkt 2 i 3 ustawy z dnia 27 sierpnia 2009.r. o finansach publicznych (Dz.U.Nr 157, poz.1240,z późn.zm.), z tego:				12 470 119,45	5 628 007,85	5 665 943,72	0,00	0,00	11 293 951,57
1.1.1	- wydatki bieżące				0,00	0,00	0,00	0,00	0,00	0,00
1.1.2	- wydatki majątkowe				12 470 119,45	5 628 007,85	5 665 943,72	0,00	0,00	11 293 951,57
1.1.2.1	Poprawa efektywności energetycznej oświetlenia drogowego na terenie gminy Pawłowice - obniżenie kosztów energii	Urząd Gminy Pawłowice	2018	2020	2 800 000,00	2 698 888,49	0,00	0,00	0,00	2 698 888,49
1.1.2.2	Unieszkodliwianie wyrobów zawierających azbest z terenu Gminy Pawłowice, poprzez demontaż, utylizację oraz wymianę pokryć dachowych w budynkach prywatnych na terenie gminy - podniesienie jakości życia mieszkańców poprzez ochronę środowiska	Urząd Gminy Pawłowice	2018	2020	1 027 425,92	772 068,66	0,00	0,00	0,00	772 068,66
1.1.2.3	Zakup niskoemisyjnego taboru autobusowego wraz z poprawą infrastruktury transportu publicznego w Gminie Pawłowice - poprawa jakości usług transportu publicznego	Urząd Gminy Pawłowice	2018	2021	6 921 908,72	1 200 000,00	5 665 943,72	0,00	0,00	6 865 943,72
1.1.2.4	Budowa instalacji fotowoltaicznych dla instytucji publicznych w Gminie Pawłowice etap 2 - obniżenie kosztów zużycia energii	Urząd Gminy Pawłowice	2018	2020	1 720 784,81	957 050,70	0,00	0,00	0,00	957 050,70
1.2	Wydatki na programy, projekty lub zadania związane z umowami partnerstwa publiczno-prywatnego, z tego:				0,00	0,00	0,00	0,00	0,00	0,00
1.2.1	- wydatki bieżące				0,00	0,00	0,00	0,00	0,00	0,00
1.2.2	- wydatki majątkowe				0,00	0,00	0,00	0,00	0,00	0,00
1.3	Wydatki na programy, projekty lub zadania pozostałe (inne niż wymienione w pkt 1.1 i 1.2),z tego				88 485 642,44	19 825 225,00	18 001 000,00	21 881 000,00	15 800 000,00	75 507 225,00
1.3.1	- wydatki bieżące				19 097 000,00	4 340 000,00	5 811 000,00	6 161 000,00	0,00	16 312 000,00
1.3.1.1	Całoroczne utrzymanie i konserwacja terenów zielonych i rekreacyjnych na terenie Gminy Pawłowice - poprawa jakości przestrzeni publicznej w gminie	Urząd Gminy Pawłowice	2018	2022	2 350 000,00	580 000,00	600 000,00	620 000,00	0,00	1 800 000,00
1.3.1.2	Opracowanie planów zagospodarowania przestrzennego w Gminie Pawłowice - kształtowanie polityki przestrzennej gminy	Urząd Gminy Pawłowice	2019	2021	108 000,00	56 000,00	50 000,00	0,00	0,00	106 000,00
1.3.1.3	Program profilaktyki i wczesnego wykrywania boreliozy wśród mieszkańców gminy Pawłowice - poprawa zdrowia mieszkańców gminy	Urząd Gminy Pawłowice	2019	2022	194 000,00	69 000,00	41 000,00	41 000,00	0,00	151 000,00
1.3.1.4	Odbiór i zagospodarowanie odpadów komunalnych od właścicieli nieruchomości zamieszkałych z terenu Gminy Pawłowice - prawidłowa gospodarka odpadami	Urząd Gminy Pawłowice	2018	2022	16 445 000,00	3 635 000,00	5 120 000,00	5 500 000,00	0,00	14 255 000,00
1.3.2	- wydatki majątkowe				69 388 642,44	15 485 225,00	12 190 000,00	15 720 000,00	15 800 000,00	59 195 225,00
1.3.2.1	Budowa oświetlenia przy ul.Spacerowej w Pawłowicach - oświetlenie Gminy Pawłowice	Urząd Gminy Pawłowice	2018	2020	87 000,00	70 000,00	0,00	0,00	0,00	70 000,00

L.p.	Nazwa i cel	Jednostka odpowiedzialna lub koordynująca	Okres realizacji		Łączne nakłady finansowe	Limit 2020	Limit 2021	Limit 2022	Limit 2023	Limit zobowiązań
			Od	Do						
1.3.2.2	Wykonanie projektu i budowa oświetlenia przy ul.Zawadzkiego z odcinkiem ul.Konopnickiej od nr 2A do nr 1 w Golasowicach - oświetlenie Gminy Pawłowice	Urząd Gminy Pawłowice	2018	2020	257 000,00	240 000,00	0,00	0,00	0,00	240 000,00
1.3.2.3	Budowa oświetlenia przy ul.Myśliwskiej w Pawłowicach - poprawa bezpieczeństwa	Urząd Gminy Pawłowice	2019	2020	56 000,00	50 000,00	0,00	0,00	0,00	50 000,00
1.3.2.4	Budowa oświetlenia przy ul.Zawadzkiego, Kraszewskiego i DW 938 w Golasowicach - poprawa bezpieczeństwa	Urząd Gminy Pawłowice	2019	2020	45 000,00	40 000,00	0,00	0,00	0,00	40 000,00
1.3.2.5	Budowa oświetlenia przy ul.Strażackiej w Warszowicach - poprawa bezpieczeństwa	Urząd Gminy Pawłowice	2019	2020	66 000,00	60 000,00	0,00	0,00	0,00	60 000,00
1.3.2.6	Budowa kanalizacji sanitarnej na obszarze nie objętym systemem kanalizacyjnym w sołectwach Pielgrzymowice, Pniówek, Warszowice - budowa infrastruktury wodociągowej i sanitacyjnej	Wodociągi Pawłowice	2013	2021	10 035 742,75	2 500 000,00	2 600 000,00	0,00	0,00	5 100 000,00
1.3.2.7	Przebudowa przepompowni osiedlowych PO1 i PO2 Pawłowice - budowa infrastruktury wodociągowej i sanitacyjnej	Wodociągi Pawłowice	2013	2020	491 500,00	100 000,00	0,00	0,00	0,00	100 000,00
1.3.2.8	Przebudowa oczyszczalni sanitarnej mechaniczno biologicznej Pniówek-Krzyżowice - budowa infrastruktury wodociągowej i sanacyjnej	Wodociągi Pawłowice	2018	2021	2 692 081,51	1 500 000,00	1 000 000,00	0,00	0,00	2 500 000,00
1.3.2.9	Nabycie urządzeń wodociągowych i kanalizacyjnych - budowa infrastruktury wodociągowej i sanitacyjnej	Wodociągi Pawłowice	2015	2022	1 565 938,45	80 000,00	80 000,00	80 000,00	0,00	240 000,00
1.3.2.10	Budowa kanalizacji sanitarnej pomiędzy ul.Zapłocie a ul.Pszczynską w Pawłowicach - budowa infrastruktury wodociągowej i sanitacyjnej	Wodociągi Pawłowice	2019	2021	1 098 400,00	100 000,00	900 000,00	0,00	0,00	1 000 000,00
1.3.2.11	Budowa PSZOK w Pawłowicach przy ul.Mickiewicza - poprawa gospodarki odpadami komunalnymi	Urząd Gminy Pawłowice	2017	2020	311 203,26	265 225,00	0,00	0,00	0,00	265 225,00
1.3.2.12	Rozbudowa ZSP Golasowice - poprawa usług edukacyjnych	Urząd Gminy Pawłowice	2017	2021	3 431 140,73	500 000,00	1 800 000,00	0,00	0,00	2 300 000,00
1.3.2.13	Budowa sali gimnastycznej wraz z rozbudową ZSP Krzyżowice - poprawa usług edukacyjnych	Urząd Gminy Pawłowice	2018	2022	6 000 000,00	1 000 000,00	1 000 000,00	4 000 000,00	0,00	6 000 000,00
1.3.2.14	Rozbudowa przedszkola publicznego w Warszowicach i przebudowa przedszkola publicznego nr 1 w Pawłowicach - poprawa usług oświatowych	Urząd Gminy Pawłowice	2018	2020	3 362 978,82	2 700 000,00	0,00	0,00	0,00	2 700 000,00
1.3.2.15	Przebudowa SP Warszowice - poprawa usług edukacyjnych	Urząd Gminy Pawłowice	2018	2020	2 587 351,05	2 500 000,00	0,00	0,00	0,00	2 500 000,00
1.3.2.16	Termomodernizacja wraz z przebudową budynku Ośrodka Zdrowia przy ul.Górnicej w Pawłowicach - poprawa usług zdrowotnych	Urząd Gminy Pawłowice	2019	2021	1 283 210,00	50 000,00	1 200 000,00	0,00	0,00	1 250 000,00
1.3.2.17	Rozbudowa budynku przedszkola publicznego w Pielgrzymowicach - poprawa jakości usług edukacyjnych	Urząd Gminy Pawłowice	2019	2023	2 050 000,00	0,00	50 000,00	0,00	2 000 000,00	2 050 000,00
1.3.2.18	Budowa wodnego placu zabaw na terenie Osiedla Pawłowice - poprawa jakości usług rekreacyjnych i i podniesienie jakości przestrzeni publicznej	Urząd Gminy Pawłowice	2019	2022	2 600 000,00	100 000,00	0,00	2 500 000,00	0,00	2 600 000,00
1.3.2.19	Budowa i przebudowa dróg obsługujących KSSE w Pawłowicach - poprawa układu komunikacyjnego	Urząd Gminy Pawłowice	2018	2023	3 700 000,00	0,00	0,00	200 000,00	3 500 000,00	3 700 000,00
1.3.2.20	Budowa ul.3 Maja w Pawłowicach - poprawa układu komunikacyjnego	Urząd Gminy Pawłowice	2017	2022	998 677,76	0,00	0,00	40 000,00	0,00	40 000,00
1.3.2.21	Przebudowa ul.Jasnej w Pielgrzymowicach - poprawa układu komunikacyjnego	Urząd Gminy Pawłowice	2018	2023	1 085 299,50	80 000,00	0,00	0,00	1 000 000,00	1 080 000,00
1.3.2.22	Przebudowa ul.Zapłocie w Pawłowicach - poprawa układu komunikacyjnego	Urząd Gminy Pawłowice	2018	2022	6 043 935,60	1 000 000,00	1 500 000,00	3 500 000,00	0,00	6 000 000,00
1.3.2.23	Przebudowa ul.Górka w Pawłowicach - poprawa układu komunikacyjnego	Urząd Gminy Pawłowice	2018	2022	1 600 000,00	100 000,00	0,00	1 500 000,00	0,00	1 600 000,00

L.p.	Nazwa i cel	Jednostka odpowiedzialna lub koordynująca	Okres realizacji		Łączne nakłady finansowe	Limit 2020	Limit 2021	Limit 2022	Limit 2023	Limit zobowiązań
			Od	Do						
1.3.2.24	Przebudowa drogi dojazdowej do ZSP ul.Sienkiewicza w Golasowicach - poprawa układu komunikacyjnego	Urząd Gminy Pawłowice	2019	2021	550 000,00	50 000,00	500 000,00	0,00	0,00	550 000,00
1.3.2.25	Przebudowa ul.Kwiatowej w Jarząbkowicach - poprawa układu komunikacyjnego	Urząd Gminy Pawłowice	2019	2022	3 150 000,00	150 000,00	500 000,00	2 500 000,00	0,00	3 150 000,00
1.3.2.26	Przebudowa ul.Podlesie w Pielgrzymowicach i ul.Bocznej w Jarząbkowicach - poprawa układu komunikacyjnego	Urząd Gminy Pawłowice	2019	2023	6 250 000,00	250 000,00	0,00	500 000,00	5 500 000,00	6 250 000,00
1.3.2.27	Przebudowa ul.Pieczarkowej oraz budowa drogi gminnej równoległej do ul.Polnej w Pawłowicach - poprawa układu komunikacyjnego	Urząd Gminy Pawłowice	2019	2023	4 150 000,00	150 000,00	0,00	200 000,00	3 800 000,00	4 150 000,00
1.3.2.28	Przebudowa drogi do gruntów rolnych i leśnych - ul.Klonowa w Pawłowicach - poprawa układu komunikacyjnego	Urząd Gminy Pawłowice	2019	2020	700 000,00	700 000,00	0,00	0,00	0,00	700 000,00
1.3.2.29	Budowa drogi gospodarczej przy DK81 pomiędzy ul.Myśliwską i ul.Strumieńską wraz z przejściem przez DK 81 - poprawa układu komunikacyjnego	Urząd Gminy Pawłowice	2019	2020	200 000,00	200 000,00	0,00	0,00	0,00	200 000,00
1.3.2.30	Zagospodarowanie terenu przy SP Pielgrzymowice - poprawa jakości przestrzeni publicznej i usług edukacyjnych	Urząd Gminy Pawłowice	2019	2022	800 000,00	0,00	100 000,00	700 000,00	0,00	800 000,00
1.3.2.31	Przebudowa Centrum Multidyscyplinarnego w Pawłowicach przy ul.Pukowca 7 - poprawa usług sportowych	Gminny Ośrodek Sportu	2018	2020	218 000,00	100 000,00	0,00	0,00	0,00	100 000,00
1.3.2.32	Przebudowa pomieszczeń sauny w Gminnym Ośrodku Sportu przy ul.Sportowej 14 - poprawa usług sportowych	Gminny Ośrodek Sportu	2018	2020	412 700,00	350 000,00	0,00	0,00	0,00	350 000,00
1.3.2.33	Rozbudowa budynku GZK w Pawłowicach przy ul.Mickiewicza 28 A wraz z zagospodarowaniem - poprawa jakości przestrzeni publicznej oraz jakości usług komunalnych	GMINNY ZESPÓŁ KOMUNALNY	2019	2021	1 070 000,00	100 000,00	960 000,00	0,00	0,00	1 060 000,00
1.3.2.34	Budowa ścieżki pieszo-rowerowej przy ul.Kolejowej w Warszowicach - poprawa układu komunikacyjnego	Urząd Gminy Pawłowice	2019	2020	439 483,01	400 000,00	0,00	0,00	0,00	400 000,00

Objaśnienia przyjętych wartości do wieloletniej prognozy finansowej na lata 2020-2024

W załączniku nr 1 „Wieloletnia prognoza Finansowa Gminy Pawłowice na lata 2020-2024 wraz z prognozą długu” :

·wprowadza się wartości liczbowe wynikające z wprowadzonych zarządzeń Wójta Gminy Pawłowice w sprawie zmian w budżecie.

W załączniku nr 2 „Wykaz przedsięwzięć do WPF” zmienia się:

- poz.1.1

w wydatkach majątkowych:

zadanie – **„Zakup niskoemisyjnego taboru autobusowego wraz z poprawą infrastruktury transportu publicznego w Gminie Pawłowice”** – zwiększa się łączne nakłady finansowe, limit zobowiązań oraz limit wydatków w roku 2021 o kwotę 500 000,00 zł.

- poz.1.3

w wydatkach bieżących:

- zadanie – **„Opracowanie planów zagospodarowania przestrzennego w Gminie Pawłowice”** - zwiększa się łączne nakłady finansowe, limit zobowiązań oraz limit wydatków w roku 2021 o kwotę 8 000,00 zł.

w wydatkach majątkowych:

zadanie – **„Budowa kanalizacji sanitarnej na obszarze nie objętym systemem kanalizacyjnym w sołectwach Pielgrzymowice, Pniówek, Warszawice”** ” – zmniejsza się łączne nakłady finansowe, limit zobowiązań oraz limit wydatków w roku 2021 o kwotę 500 000,00 zł.

Uzasadnienie

Proponuje się zmienić Wieloletnią Prognozę Finansową na lata 2020-2024 Gminy Pawłowice w celu zaktualizowania danych w zakresie przedsięwzięć wieloletnich oraz wielkości zawartych w załączniku nr 1.

Projekt

z dnia

**UCHWAŁA NR
RADY GMINY PAWŁOWICE**

z dnia 2020 r.

w sprawie udzielenia pomocy finansowej Powiatowi Pszczyńskiemu

Na podstawie art. 10 ust. 2 oraz art. 18 ust. 1 ustawy z dnia 08 marca 1990 r. o samorządzie gminnym (tekst jednolity Dz. U. z 2019 r. poz. 506 ze zmianami), w związku z art. 216 ust. 2 pkt 5, art. 220 ustawy z dnia 27 sierpnia 2009 r. o finansach publicznych (tekst jednolity Dz. U. z 2019 r. poz. 869 ze zmianami), po pozytywnym zaopiniowaniu przez Komisję Gospodarki i Mienia Komunalnego oraz Komisję Działalności Społecznej

**Rada Gminy Pawłowice
uchwała**

§ 1. Udziela się z budżetu Gminy Pawłowice w 2020 r. pomocy finansowej Powiatowi Pszczyńskiemu z przeznaczeniem na realizację letniego utrzymania dróg powiatowych na terenie Gminy Pawłowice w zakresie koszenia poboczy dróg w wysokości 50.000,00 zł (słownie: pięćdziesiąt tysięcy złotych 00/100).

§ 2. Szczegółowe warunki udzielenia pomocy finansowej, przeznaczenie i zasady rozliczenia środków określone zostaną w umowie pomiędzy Powiatem Pszczyńskim a Gminą Pawłowice.

§ 3. Wykonanie uchwały powierza się Wójtowi Gminy Pawłowice.

§ 4. Uchwała wchodzi w życie z dniem podjęcia.

Przewodniczący Rady

Andrzej Szaweł

UZASADNIENIE

Wzorem lat ubiegłych, w trosce o bezpieczeństwo uczestników ruchu i estetykę dróg powiatowych przebiegających przez teren Gminy Pawłowice, wnioskuję o udzielenie pomocy finansowej w kwocie 50 000,00 zł. Powiatowi Pszczyńskiemu na realizację letniego utrzymania dróg w zakresie koszenia poboczy dróg powiatowych.

Projekt

z dnia

**UCHWAŁA NR
RADY GMINY PAWŁOWICE**

z dnia 2020 r.

w sprawie przejęcia zadania z zakresu właściwości Powiatu Pszczyńskiego na podstawie porozumienia

Na podstawie art. 8 ust. 2a i ust. 3, art. 18 ust. 2 pkt. 11 ustawy z dnia 08 marca 1990r. o samorządzie gminnym (tekst jednolity Dz. U. z 2019 r. poz. 506 ze zmianami), w związku z art. 220 ustawy z dnia 27 sierpnia 2009 r. o finansach publicznych (tekst jednolity Dz. U. z 2019 r. poz. 869 ze zmianami) oraz po pozytywnym zaopiniowaniu przez Komisję Gospodarki i Mienia Komunalnego oraz Komisję Działalności Społecznej

**Rada Gminy Pawłowice
uchwała**

§ 1. Przejąć do realizacji zadanie z zakresu właściwości Powiatu Pszczyńskiego pod nazwą „letnie utrzymanie dróg powiatowych na terenie Gminy Pawłowice w zakresie koszenia poboczy”.

§ 2. Szczegółowe zasady wykonania zadania przez Gminę Pawłowice z zakresu właściwości Powiatu Pszczyńskiego określi porozumienie zawarte pomiędzy jednostkami samorządu terytorialnego.

§ 3. Treść porozumienia, o którym mowa w § 2, zostanie opublikowana w Dzienniku Urzędowym Województwa Śląskiego.

§ 4. Wykonanie uchwały powierza się Wójtowi Gminy Pawłowice.

§ 5. Uchwała wchodzi w życie z dniem podjęcia.

Przewodniczący Rady

Andrzej Szawel

UZASADNIENIE

Wzorem lat ubiegłych Gmina Pawłowice wnioskuję aby przejąć do realizacji zadanie pod nazwą „Letnie utrzymanie dróg powiatowych na terenie Gminy Pawłowice w zakresie koszenia poboczy”, na które została udzielona pomoc finansowa w kwocie 50.000,00 zł. Koszt całości zadania wyniesie 100.000,00 zł. Prowadzenie zadania przez Gminę spowoduje ujednoczenie warunków i terminów koszenia wszystkich dróg na terenie Gminy, a także poprawi nadzór nad prowadzonymi pracami.

UCHWAŁA NR
RADY GMINY PAWŁOWICE

z dnia 2020 r.

w sprawie wstępnej lokalizacji przystanków komunikacyjnych na terenie Gminy Pawłowice dla zaspokojenia potrzeb mieszkańców

Na podstawie art.18 ust.2 pkt. 15 ustawy z dnia 8 marca 1990 r. o samorządzie gminnym (t.j. Dz. U. z 2019 r., poz. 506) w związku z art.20f pkt.1 ustawy z dnia 21 marca 1985 r. o drogach publicznych (t. j. Dz. U. z 2018 r. poz. 2068.) po pozytywnym zaopiniowaniu przez Komisję Gospodarki i Mienia Komunalnego

Rada Gminy Pawłowice
uchwała

§ 1. Dla zaspokojenia potrzeb mieszkańców Gminy Pawłowice wskazuje się wstępne następujące lokalizacje przystanków autobusowych:

Lp.	Miejscowość	Lokalizacja Przystanków	Zarządca drogi/nr drogi
1.	Krzyżowice	ul. Partyzantów w Krzyżowicach w rejonie skrzyżowania z ul. Bema w Jastrzębiu Zdroju	Wójt Gminy Pawłowice / 540301S
2.	Krzyżowice	ul. Partyzantów w Krzyżowicach w rejonie posesji nr 27	Wójt Gminy Pawłowice / 540301S
3.	Krzyżowice	ul. Ks. F. Kuboszka w rejonie skrzyżowania z ul. Śląską w Krzyżowicach	Wójt Gminy Pawłowice / 540307S

§ 2. Wykonanie uchwały powierza się Wójtowi Gminy Pawłowice.

§ 3. Uchwała wchodzi w życie po upływie 14 dni od dnia ogłoszenia w Dzienniku Urzędowym Województwa Śląskiego.

Przewodniczący Rady

Andrzej Szaweł

UZASADNIENIE

Zgodnie z art. 20 f pkt 1 ustawy z dnia 21 marca 1985 r. o drogach publicznych (tj. z dnia 3 października 2018 r. (Dz.U. z 2018 r. poz. 2068) zarządca drogi, jest obowiązany uwzględnić uchwały rady gminy, w których dla zaspokojenia potrzeb mieszkańców wskazane zostaną wstępne miejsca lokalizacji nowych przystanków komunikacyjnych. O ostatecznej lokalizacji takiego przystanku decyduje zarządca drogi, uwzględniając charakter drogi oraz warunki bezpieczeństwa ruchu drogowego.

Utworzenie nowych przystanków podyktowane jest tym, że planowane jest wydłużenie linii komunikacyjnej nr L-4 poprzez ul. Partyzantów i ul. Ks. F. Kuboszka w Krzyżowicach. Wskazane w uchwale lokalizacje znajdują się w niewielkiej odległości od zabudowań i pozwolą optymalnie zaspokoić potrzeby komunikacyjne mieszkańców.

Podjęcie uchwały nie rodzi skutków finansowych po stronie budżetu gminy.

Projekt

z dnia

**UCHWAŁA NR
RADY GMINY PAWŁOWICE**

z dnia 2020 r.

w sprawie regulaminu utrzymania czystości i porządku na terenie gminy Pawłowice

Na podstawie art. 18 ust. 2 pkt 15, art. 40 ust. 1, art. 41 ust. 1 i art. 42 ustawy z dnia 8 marca 1990 r. o samorządzie gminnym (tekst jednolity Dz. U. z 2019 r. poz. 506 z późn. zm.) oraz art. 4 ust. 1 ustawy z dnia 13 września 1996 r. o utrzymaniu czystości i porządku w gminach (tekst jednolity Dz.U. z 2019 r., poz. 2010), po uzyskaniu pozytywnej opinii Państwowego Powiatowego Inspektora Sanitarnego oraz po pozytywnym zaopiniowaniu przez Komisję Gospodarki i Mienia Komunalnego oraz Komisję Działalności Społecznej

**Rada Gminy Pawłowice
uchwała**

§ 1. 1. Wprowadzić Regulamin utrzymania czystości i porządku na terenie gminy Pawłowice, który określa szczegółowe zasady utrzymania czystości i porządku na terenie gminy.

2. Regulamin, o którym mowa w ust. 1 stanowi załącznik do niniejszej uchwały.

§ 2. Wykonanie uchwały powierza się Wójtowi Gminy Pawłowice.

§ 3. Z dniem wejścia w życie niniejszej Uchwały traci moc Uchwała Nr XXIX/279/2017 Rady Gminy Pawłowice z dnia 20 czerwca 2017 roku.

§ 4. Uchwała podlega ogłoszeniu w Dzienniku Urzędowym Województwa Śląskiego i wchodzi w życie z dniem 1 lipca 2020 r.

REGULAMIN UTRZYMANIA CZYSTOŚCI I PORZĄDKU NA TERENIE GMINY PAWŁOWICE

Rozdział 1. Postanowienia ogólne

§ 1. Regulamin określa szczegółowe zasady utrzymania czystości i porządku na terenie Gminy Pawłowice, dotyczące:

- 1) wymagań w zakresie selektywnego zbierania i odbierania odpadów komunalnych,
- 2) wymagań w zakresie selektywnego zbierania odpadów komunalnych prowadzonego przez punkty selektywnego zbierania odpadów komunalnych,
- 3) wymagań w zakresie uprzątnięcia błota, śniegu, lodu i innych zanieczyszczeń z części nieruchomości służących do użytku publicznego,
- 4) wymagań w zakresie mycia i naprawy pojazdów samochodowych poza myjniami i warsztatami naprawczymi,
- 5) rodzaju i minimalnej pojemności pojemników lub worków, przeznaczonych do zbierania odpadów komunalnych na terenie nieruchomości, w tym na terenach przeznaczonych do użytku publicznego oraz na drogach publicznych, warunków rozmieszczania tych pojemników i worków oraz utrzymania pojemników w odpowiednim stanie sanitarnym, porządkowym i technicznym oraz utrzymania w odpowiednim stanie sanitarnym i porządkowym miejsc gromadzenia odpadów,
- 6) wymagań w zakresie kompostowania bioodpadów stanowiących odpady komunalne w kompostownikach przydomowych,
- 7) częstotliwości i sposobu pozbywania się odpadów komunalnych i nieczystości ciekłych z terenu nieruchomości oraz z terenów przeznaczonych do użytku publicznego,
- 8) innych wymagań wynikających z wojewódzkiego planu gospodarki odpadami,
- 9) obowiązków osób utrzymujących zwierzęta domowe, mające na celu ochronę przed zagrożeniem lub uciążliwością dla ludzi oraz przed zanieczyszczeniem terenów przeznaczonych do wspólnego użytku,
- 10) wymagań utrzymywania zwierząt gospodarskich na terenach wyłączonych z produkcji rolniczej, w tym także zakazu ich utrzymywania na określonych obszarach lub w poszczególnych nieruchomościach,
- 11) wyznaczania obszarów podlegających obowiązkowej deratyzacji i terminów jej przeprowadzania.

§ 2. Ilekroć w Regulaminie jest mowa o:

- 1) gminie – należy przez to rozumieć Gminę Pawłowice,
- 2) Regulaminie – należy przez to rozumieć Regulamin utrzymania czystości i porządku w Gminie Pawłowice,
- 3) wojewódzkim planie gospodarki odpadami – należy przez to rozumieć uchwałę Nr 37/7/2017 z dnia 24 kwietnia 2017 roku Sejmiku Województwa Śląskiego w sprawie „Planu Gospodarki Odpadami dla Województwa Śląskiego na lata 2016-2022”,
- 4) ustawie – należy przez to rozumieć ustawę z dnia 13 września 1996 r. o utrzymaniu czystości i porządku w gminach (Dz.U. z 2019 r., poz. 2010),
- 5) nieruchomości – należy przez to rozumieć nieruchomość, o której mowa w art. 46 ustawy z dnia 23 kwietnia 1964 r. – Kodeks cywilny (Dz.U. z 2019, poz. 1145),
- 6) nieruchomości zamieszkałej – należy przez to rozumieć nieruchomość, na której zamieszkują mieszkańcy stale lub czasowo,
- 7) nieruchomości niezamieszkałej – należy przez to rozumieć nieruchomości inne niż zamieszkałe, w szczególności obiekty handlowe, usługowe, sportowe, produkcyjne, użytku publicznego, ogródki działkowe, itp.,

- 8) zmieszanych odpadach komunalnych – należy przez to rozumieć odpady pozostałe po segregacji i nienadające się do recyklingu lub ponownego użycia,
- 9) właścicielach nieruchomości – należy przez to rozumieć także współwłaścicieli, użytkowników wieczystych oraz jednostki organizacyjne i osoby posiadające nieruchomość w zarządzie lub użytkowaniu, a także inne podmioty władające nieruchomością,
- 10) PSZOK – rozumie się przez to Punkt Selektywnej Zbiórki Odpadów Komunalnych utworzony przez gminę zgodnie z art. 3 ust. 2b ustawy,
- 11) przydomowych kompostownikach – rozumie się przez to miejsca służące do zbierania bioodpadów w formie naziemnej przyzmy, lub pojemniki przeznaczone do kompostowania bioodpadów w celu wytworzenia naturalnego nawozu, zapewniające cyrkulację powietrza, odpowiednią wilgotność oraz odpływ wody,
- 12) nieruchomościach w zabudowie wielorodzinnej zwartej – rozumie się przez to więcej niż dwa budynki sąsiadujące ze sobą i posiadające więcej niż 4 lokale mieszkalne,
- 13) nieruchomościach w zabudowie wielorodzinnej pojedynczej – rozumie się przez to maksymalnie dwa budynki sąsiadujące ze sobą, posiadające więcej niż 4 lokale mieszkalne

§ 3. Właściciele nieruchomości są zobowiązani do utrzymania czystości i porządku na terenie swojej nieruchomości.

Rozdział 2.

Wymagania w zakresie selektywnego zbierania i odbierania odpadów komunalnych

§ 4. 1. Właściciele nieruchomości są zobowiązani do zbierania powstałych na terenie nieruchomości odpadów komunalnych w sposób selektywny.

2. Przed umieszczeniem odpadów komunalnych w pojemnikach, w workach lub w innych miejscach przewidzianych w Regulaminie, należy wydzielić z nich następujące frakcje:

1) odpady zbierane selektywnie:

a.papier,

b.metale,

c.tworzywa sztuczne,

d.szkło,

e.opakowania wielomateriałowe,

f.bioodpady, z wydzieleniem bioodpadów kwalifikujących się do zagospodarowania w przydomowym kompostowniku,

g.popiół z kotłów C.O.,

h.odpady niebezpieczne,

i.przeterminowane leki i chemikalia,

j.odpady niekwalifikujące się do odpadów medycznych powstałe w gospodarstwie domowym w wyniku przyjmowania produktów leczniczych w formie iniekcji i prowadzenia monitoringu poziomu substancji we krwi, w szczególności igły i strzykawki,

k.zużyte baterie i akumulatory,

l.zużyty sprzęt elektryczny i elektroniczny,

m.meble i inne odpady wielkogabarytowe,

n.zużyte opony,

o.odpady budowlane i rozbiórkowe

p.odpady tekstyliów i odzieży;

2) zmieszane odpady komunalne, pozostałe po wyselekcjonowaniu odpadów wymienionych w pkt 1.

3. Poniższe odpady zbierane w sposób selektywny należy gromadzić w następujący sposób:

1) odpady z tworzyw sztucznych, metalu i opakowania wielomateriałowe:

a.w zabudowie mieszkaniowej jednorodzinnej – w workach koloru żółtego oznaczonych napisem „*Metale i tworzywa sztuczne*”,

b.w zabudowie mieszkaniowej wielorodzinnej – w pojemnikach koloru żółtego oznaczonych napisem „*Metale i tworzywa sztuczne*”,

c.w nieruchomościach, na których nie zamieszkują mieszkańcy, a powstają odpady komunalne – w pojemnikach lub w workach oznaczonych napisem „*Metale i tworzywa sztuczne*”,

2) odpady z papieru i tektury:

a.w zabudowie mieszkaniowej jednorodzinnej – w workach koloru niebieskiego oznaczonych napisem „*Papier*”,

b.w zabudowie mieszkaniowej wielorodzinnej – w pojemnikach koloru niebieskiego oznaczonych napisem „*Papier*”,

c.w nieruchomościach, na których nie zamieszkują mieszkańcy, a powstają odpady komunalne – w pojemnikach lub w workach oznaczonych napisem „*Papier*”

3) odpady ze szkła:

a.w zabudowie mieszkaniowej jednorodzinnej – w workach koloru zielonego oznaczonych napisem „*Szkło*”,

b.w zabudowie mieszkaniowej wielorodzinnej – w pojemnikach koloru zielonego oznaczonych napisem „*Szkło*”,

c.w nieruchomościach, na których nie zamieszkują mieszkańcy, a powstają odpady komunalne – w pojemnikach lub w workach oznaczonych napisem „*Szkło*”

4) bioodpady:

a.w zabudowie mieszkaniowej – do pojemników koloru brązowego oznaczonych napisem „*BIO*”, z zastrzeżeniem § 13 ust. 1,

b.w nieruchomościach, na których nie zamieszkują mieszkańcy, a powstają odpady komunalne – do pojemników lub worków koloru brązowego oznaczonych napisem „*BIO*”

§ 5. 1. Właściciele nieruchomości realizują obowiązek wynikający z § 4 ust. 1 Regulaminu poprzez:

1) zbieranie wytworzonych na terenie nieruchomości odpadów komunalnych w workach, pojemnikach lub miejscach przewidzianych w niniejszym Regulaminie, znajdujących się na terenie nieruchomości, w sposób uniemożliwiający mieszanie się poszczególnych frakcji odpadów ze sobą,

2) pozbywanie się odpadów komunalnych zgodnie z częstotliwością i zasadami określonymi w niniejszym Regulaminie.

2. Właściciele nieruchomości zamieszkałych, realizując obowiązek wynikający z § 4 ust. 1 Regulaminu mogą, samodzielnie i na własny koszt, dostarczać selektywnie zebrane odpady komunalne do PSZOK.

3. Uznaje się, że odpady wskazane w § 4 ust. 2 są zbierane w sposób selektywny, jeżeli w pojemniku lub worku przeznaczonym do zbierania konkretnej frakcji odpadów nie znajdują się odpady innych frakcji o łącznej masie przekraczającej 10% całkowitej masy odpadów znajdujących się w worku lub pojemniku.

§ 6. Odpady stanowiące części roślin pochodzące z pielęgnacji terenów zielonych, ogrodów, parków i cmentarzy należy zbierać oddzielnie od innych bioodpadów stanowiących odpady komunalne.

Rozdział 3.

Wymagania w zakresie selektywnego zbierania odpadów komunalnych prowadzonego przez punkty selektywnego zbierania odpadów komunalnych

§ 7. 1. Punkt selektywnego zbierania odpadów komunalnych (PSZOK) zapewnia przyjmowanie odpadów segregowanych wytworzonych przez mieszkańców gminy, z podziałem na następujące rodzaje odpadów:

a.papier,

b.metale,

c.tworzywa sztuczne,

d.szkło,

e.opakowania wielomateriałowe,

f.bioodpady,

g.popiół z kotłów C.O.,

h.odpady niebezpieczne,

i.przeterminowane leki i chemikalia,

j.odpady niekwalifikujące się do odpadów medycznych powstałe w gospodarstwie domowym w wyniku przyjmowania produktów leczniczych w formie iniekcji i prowadzenia monitoringu poziomu substancji we krwi, w szczególności igły i strzykawki,

k.zużyte baterie i akumulatory,

l.zużyty sprzęt elektryczny i elektroniczny,

m.meble i inne odpady wielkogabarytowe,

n.zużyte opony,

o.odpady budowlane i rozbiórkowe

p.odpady tekstyliów i odzieży;

2. Osoby korzystające z PSZOK są zobowiązane do przestrzegania zasad wynikających z regulaminu korzystania z PSZOK.

3. Regulamin korzystania z PSZOK stanowi załącznik do odrębnej uchwały Rady Gminy Pawłowice.

4. Dni i godziny otwarcia PSZOK, regulamin korzystania z PSZOK oraz inne informacje dotyczące punktu są umieszczone na stronie internetowej www.pawlowice.pl lub www.gospodarkaodpadami.pawlowice.pl.

Rozdział 4.

Wymagania w zakresie uprzątnięcia błota, śniegu, lodu i innych zanieczyszczeń z części nieruchomości służących do użytku publicznego

§ 8. Uprzątnięcie błota, śniegu, lodu i innych zanieczyszczeń z chodników, położonych wzdłuż nieruchomości, stanowiących wydzieloną część drogi publicznej służącą dla ruchu pieszego, położoną bezpośrednio przy granicy nieruchomości, na których nie jest dopuszczony płatny postój lub parkowanie pojazdów samochodowych, powinno odbywać się w sposób niestwarzający zagrożeń, ani utrudnień dla ruchu pieszych i pojazdów.

Rozdział 5.

Wymagania w zakresie mycia i naprawy pojazdów samochodowych poza myjniemi i warsztatami naprawczymi

§ 9. Mycie pojazdów samochodowych poza myjniemi powinno odbywać się w sposób uniemożliwiający zanieczyszczenie środowiska.

§ 10. Naprawy pojazdów samochodowych poza warsztatami naprawczymi, mogą odbywać się na terenie nieruchomości tylko za zgodą właściciela nieruchomości i tylko wtedy, gdy nie są one uciążliwe dla sąsiednich nieruchomości i nie powodują zanieczyszczenia środowiska, a powstające odpady są gromadzone w sposób umożliwiający ich usunięcie zgodnie z obowiązującymi przepisami.

Rozdział 6.

Rodzaje i minimalna pojemność pojemników lub worków, przeznaczonych do zbierania odpadów komunalnych na terenie nieruchomości, w tym na terenach przeznaczonych do użytku publicznego oraz na drogach publicznych, warunki rozmieszczania tych pojemników i worków oraz utrzymania pojemników w odpowiednim stanie sanitarnym, porządkowym i technicznym oraz utrzymania w odpowiednim stanie sanitarnym i porządkowym miejsc gromadzenia odpadów

§ 11. 1. Ustala się następujące rodzaje i minimalną pojemność pojemników lub worków przeznaczonych do zbierania odpadów komunalnych na terenie nieruchomości, w tym na terenach przeznaczonych do użytku publicznego oraz na drogach publicznych:

- 1) pojemniki na zmieszane odpady komunalne o pojemności od 120 l do 1100 l, wykonane z polietylenu PE-HD, posiadające certyfikat zgodności z normą PN-EN 840,

- 2) pojemniki na popiół z kotłów C.O. o pojemności od 120 l do 1100 l, wykonane z polietylenu PE-HD, posiadające certyfikat zgodności z normą PN-EN 840,
- 3) pojemniki na odpady zbierane selektywnie o pojemności od 120 l do 1100 l,
- 4) worki z tworzywa sztucznego na odpady zbierane selektywnie o pojemności od 80 l do 120 l,
- 5) przydomowe kompostowniki służące kompostowaniu bioodpadów,
- 6) kontenery o pojemności od 2,5 m³ do 30 m³, przeznaczone na odpady budowlano-remontowe i rozbiórkowe,
- 7) pojemniki o pojemności min. 15 l przeznaczone do zbiórki odpadów niebezpiecznych,
- 8) kontenery o pojemności min. 1 m³ przeznaczone do zbiórki tekstyliów i odzieży,
- 9) kosze uliczne o pojemności min. 30 l,
- 10) pojemniki typu podziemnego lub półpodziemnego, służące zbieraniu odpadów na terenach zabudowy wielorodzinnej.

2. Właściciele nieruchomości są zobowiązani do wyposażenia nieruchomości w pojemniki, z których odbierane będą odpady komunalne zgodnie z poniższymi kryteriami:

- 1) nieruchomość zamieszkała powinna być wyposażona w taką ilość pojemników na zmieszane odpady komunalne, aby nie dopuszczać do ich przepełnienia z uwzględnieniem ilości, rodzaju wytwarzanych odpadów oraz częstotliwości ich odbioru, jednak nie mniejszej niż jeden pojemnik o pojemności min. 120 l,
- 2) nieruchomość, na której nie zamieszkują mieszkańcy, ale powstają odpady komunalne np. typu: handlowego, usługowego, biurowego lub produkcyjnego, powinna być wyposażona w co najmniej jeden pojemnik o pojemności min. 120 l na zmieszane odpady komunalne. Dotyczy to również każdorazowego wydzielonego punktu handlowego, usługowego, biurowego, znajdującego się na terenie właściciela nieruchomości,
- 3) nieruchomość, na której znajdują się ogródki działkowe, powinna być wyposażona w pojemnik na zmieszane odpady komunalne o pojemności min. 40 l w przeliczeniu na każdy ogródek działkowy w okresie sezonu, tj. od 1 marca do 31 października każdego roku i 5 l poza tym okresem,
- 4) nieruchomości zabudowane budynkami wielorodzinnymi należy wyposażyć w pojemniki na zmieszane odpady komunalne, których ilość i pojemność jest dostosowana do liczby mieszkańców i cyklu wywozu tak, aby pojemniki te nie przepełniały się oraz spełnione były wymagania określone w niniejszym regulaminie.

§ 12. 1. Ustala się następujące zasady rozmieszczania pojemników i worków przeznaczonych do zbiórki odpadów komunalnych:

- 1) pojemniki i worki na odpady powinny być ustawione na terenie nieruchomości na wyrównanej, utwardzonej powierzchni, zabezpieczonej przed zbieraniem się na niej wody i błota,
- 2) miejsca publiczne takie jak: drogi publiczne, ciągi pieszo-jezdne, przystanki komunikacji, parki należy wyposażyć w zamocowane na stałe kosze uliczne, zgodnie z następującymi zasadami:
 - a. na chodnikach i ciągach pieszo – jezdnych kosze należy ustawiać w miarę potrzeb, dostosowując do panującego na danym terenie ruchu pieszych,
 - b. odległość pomiędzy koszami rozstawionymi w parkach nie może przekraczać 150 m,
 - c. na przystankach komunikacji kosze należy lokalizować w pobliżu wiaty przystankowej, a jeśli jej nie ma – w sąsiedztwie oznaczenia przystanku;

2. Ustala się następujące zasady utrzymania pojemników w odpowiednim stanie sanitarnym, porządkowym i technicznym:

- 1) pojemniki na odpady komunalne należy poddawać dezynfekcji i dezynsekcji co najmniej raz na kwartał,
- 2) pojemniki na odpady komunalne należy utrzymywać we właściwym stanie technicznym, umożliwiającym ich opróżnianie oraz zabezpieczenie odpadów przed opadami atmosferycznymi.

3. Ustala się następujące zasady utrzymania w odpowiednim stanie sanitarnym i porządkowym miejsc gromadzenia odpadów:

- 1) odpady powinny być gromadzone w miejscach wyodrębnionych na terenie nieruchomości, na wyrównanej i utwardzonej nawierzchni,
- 2) miejsca gromadzenia odpadów powinny zapewniać zabezpieczenie przed działaniem czynników atmosferycznych, dostępem osób nieuprawnionych oraz zwierząt,

3) należy na bieżąco pozbywać się odpadów zgromadzonych w miejscach gromadzenia odpadów poprzez przekazywanie ich podmiotowi odbierającemu odpady komunalne lub dostarczanie ich do PSZOK.

Rozdział 7.

Wymagania w zakresie kompostowania bioodpadów stanowiących odpady komunalne w kompostownikach przydomowych

§ 13. 1. 1. Właściciele nieruchomości zabudowanych budynkami mieszkalnymi jednorodzinnymi w pierwszej kolejności powinni dążyć do zagospodarowania bioodpadów wytworzonych na tej nieruchomości w kompostownikach przydomowych.

2. Usytuowanie przydomowych kompostowników i sposób kompostowania bioodpadów nie może powodować uciążliwości dla sąsiednich nieruchomości i ich mieszkańców, zanieczyszczenia terenu oraz wód powierzchniowych i podziemnych oraz musi spełniać wymogi określone przepisami prawa w sprawie warunków technicznych jakim powinny odpowiadać budynki i ich usytuowanie.

3. Właściciele nieruchomości zabudowanych budynkami mieszkalnymi jednorodzinnymi, którzy we własnym zakresie zagospodarowują bioodpady wytworzone na terenie nieruchomości poprzez kompostowanie ich w przydomowym kompostowniku, są zwolnieni z obowiązku posiadania pojemnika lub worka na te odpady, w części odpowiadającej ilości bioodpadów poddawanych kompostowaniu.

Rozdział 8.

Częstotliwość i sposób pozbywania się odpadów komunalnych i nieczystości ciekłych z terenu nieruchomości oraz terenów przeznaczonych do użytku publicznego

§ 14. 1. Ustala się następującą częstotliwość pozbywania się odpadów komunalnych z nieruchomości, na których zamieszkują mieszkańcy:

1) zmieszane odpady komunalne:

a.dla nieruchomości w zabudowie jednorodzinnej:

- w miesiącach: styczeń, luty, marzec, listopad, grudzień – co najmniej jeden raz w miesiącu,
- w miesiącach: kwiecień, maj, czerwiec, lipiec, sierpień, wrzesień, październik – co najmniej jeden raz na dwa tygodnie;

b.dla nieruchomości w zabudowie wielorodzinnej: co najmniej raz w tygodniu,

2) odpady segregowane rodzaju: papier, metal, tworzywa sztuczne, szkło, opakowania wielomateriałowe:

a.dla nieruchomości w zabudowie jednorodzinnej co najmniej jeden raz w miesiącu,

b.dla nieruchomości w zabudowie co najmniej jeden raz w tygodniu,

3) odpady komunalne rodzaju: opony, sprzęt elektryczny i elektroniczny, meble i inne odpady wielkogabarytowe:

a.dla nieruchomości w zabudowie jednorodzinnej: co najmniej dwa razy w roku, jeden raz w każdym półroczu,

b.dla nieruchomości w zabudowie wielorodzinnej: co najmniej jeden raz w miesiącu,

4) bioodpady:

a.dla nieruchomości w zabudowie jednorodzinnej:

- w miesiącach: styczeń, luty, marzec, listopad, grudzień – co najmniej jeden raz w miesiącu,
- w miesiącach: kwiecień, maj, czerwiec, lipiec, sierpień, wrzesień, październik – co najmniej jeden raz na dwa tygodnie;

b.dla nieruchomości w zabudowie wielorodzinnej: co najmniej jeden raz w tygodniu,

5) popiół z palenisk domowych:

a.dla nieruchomości w zabudowie jednorodzinnej w miesiącach: październik, listopad, grudzień, styczeń, luty, marzec, kwiecień - jeden raz w miesiącu;

b.dla nieruchomości w zabudowie wielorodzinnej w miesiącach: październik, listopad, grudzień, styczeń, luty, marzec, kwiecień - jeden raz w tygodniu;

2. Odpady zbierane selektywnie wskazane w §4 ust. 2 pkt 1, w przypadku braku odbioru bezpośrednio z nieruchomości lub w przypadku konieczności dodatkowego wywozu, należy:

- 1) zużyte leki - wrzucać do pojemników znajdujących się w wyznaczonych aptekach lub dostarczyć do PSZOK,
- 2) baterie - wrzucać do pojemników znajdujących się w szkołach, innych obiektach lub dostarczyć do PSZOK,
- 3) popiół z palenisk domowych – dostarczyć do PSZOK,
- 4) bioodpady - zagospodarowywać w indywidualnych kompostownikach przydomowych lub dostarczyć do PSZOK,
- 5) pozostałe odpady segregowane – dostarczyć do PSZOK.

§ 15. Ustala się następującą częstotliwość pozbywania się odpadów komunalnych z nieruchomości, na których nie zamieszkują mieszkańcy, ale powstają odpady komunalne:

- 1) zmieszane odpady komunalne: co najmniej jeden raz w miesiącu,
- 2) odpady segregowane rodzaju: papier, metal, tworzywa sztuczne, szkło, opakowania wielomateriałowe, popiół z kotłów C.O.: co najmniej jeden raz w miesiącu,
- 3) bioodpady: co najmniej jeden raz w miesiącu
- 4) pozostałych odpadów segregowanych, wydzielonych ze strumienia zmieszanych odpadów komunalnych, wymienionych w §4 ust. 2 pkt 1 lit. h-p należy pozbywać się na bieżąco, adekwatnie do częstotliwości ich wytwarzania.

§ 16. Ustala się następującą częstotliwość usuwania odpadów komunalnych z terenów przeznaczonych do użytku publicznego:

- 1) z koszy ulicznych i przystankowych – częstotliwość opróżniania powinna być adekwatna do potrzeb, nie dopuszczając do przepełnienia się koszy, jednak nie rzadziej niż raz w tygodniu,
- 2) usuwanie odpadów komunalnych z cmentarzy odbywa się nie rzadziej niż raz na kwartał, nie dopuszczając do przepełnienia kontenerów,
- 3) właściciel nieruchomości, na terenie której znajdują się punkty handlowe i usługowe zlokalizowane poza budynkami, są zobowiązani usuwać odpady co najmniej raz w tygodniu;

§ 17. 1. Właściciel nieruchomości jest zobowiązany wystawić odpady, pojemniki lub worki z odpadami, zależnie od rodzaju zbiórki, na chodnik lub ulicę przed wejściem na teren nieruchomości tak, aby nie zakłócać ruchu pieszych oraz komunikacji samochodowej, zgodnie z ustalonym harmonogramem odbioru odpadów.

2. Odpady budowlane i rozbiórkowe muszą być zgromadzone w udostępnionych przez podmiot uprawniony kontenerach, w miejscu umożliwiającym dojazd pojazdu podmiotu uprawnionego oraz nie powodującym utrudnień w korzystaniu z nieruchomości lub miejscu wyznaczonym do tego celu przez zarządcę w zabudowie wielorodzinnej.

3. Opróżnianie zbiorników bezodpływowych i oczyszczalni przydomowych odbywa się na podstawie postanowień umowy zawartej pomiędzy właścicielem nieruchomości a podmiotem świadczącym usługi opróżniania zbiorników bezodpływowych .

4. Częstotliwość opróżniania zbiorników oczyszczalni przydomowych z osadów ściekowych wynika z instrukcji ich eksploatacji.

5. Właściciele nieruchomości wyposażonych w zbiorniki bezodpływowe są zobowiązani opróżniać je z częstotliwością zapewniającą niedopuszczenie do ich przepełnienia. Przyjmuje się, że pojemność zbiorników powinna wystarczyć na opróżnianie ich nie częściej niż raz w tygodniu.

Rozdział 9.

Inne wymagania wynikające z wojewódzkiego planu gospodarki odpadami

§ 18. Działania w zakresie gospodarowania odpadami komunalnymi podejmowane przez właścicieli nieruchomości oraz podmioty działające na terenie Gminy, powinny prowadzić do:

- ograniczenia ilości wytwarzanych odpadów, szczególnie bioodpadów oraz zmieszanych odpadów komunalnych,
- zwiększenia poziomu odzysku, w szczególności recyklingu w odniesieniu do szkła, metali, tworzyw sztucznych oraz papieru i tektury, jak również odzysku energii z odpadów zgodnego z wymaganiami ochrony środowiska,
- wydzielenia odpadów wielkogabarytowych ze strumienia odpadów komunalnych,

- wydzielenia odpadów budowlano – remontowych ze strumienia odpadów komunalnych i przygotowanie do ponownego użycia, recyklingu oraz innych form odzysku materiałów budowlanych i rozbiórkowych,
- zwiększenia ilości zbieranych selektywnie odpadów niebezpiecznych, występujących w strumieniu odpadów komunalnych.

§ 20. Podejmuje się działania polegające na edukacji ekologicznej, promującej zapobieganie powstawaniu odpadów oraz właściwe postępowanie z wytworzonymi odpadami, a także promocję wykorzystywania produktów wytwarzanych z materiałów odpadowych poprzez odpowiednie działania promocyjne i edukacyjne.

Rozdział 10.

Obowiązki osób utrzymujących zwierzęta domowe, mające na celu ochronę przed zagrożeniem lub uciążliwością dla ludzi oraz przed zanieczyszczeniem terenów przeznaczonych do wspólnego użytku

§ 21. 1. Osoby utrzymujące zwierzęta domowe są zobowiązane do zachowania bezpieczeństwa i środków ostrożności, zapewniających ochronę przed zagrożeniem lub uciążliwością dla ludzi oraz przed zanieczyszczeniem terenów przeznaczonych do użytku publicznego, w tym do uprzątnięcia nieczystości pozostawionych przez te zwierzęta.

2. Osoby utrzymujące zwierzęta domowe zobowiązane są do:

- 1) zabezpieczenia nieruchomości przed wydostaniem się zwierząt na zewnątrz,
- 2) zwolnienia psów ze smyczy na terenie nieruchomości tylko w przypadku, gdy nieruchomość jest ogrodzona w sposób uniemożliwiający jej opuszczenie przez psa i wykluczający dostęp osób trzecich, odpowiednio oznakowanej tabliczką ze stosownym ostrzeżeniem,
- 3) wyposażenia psa w obrozę, a w przypadku ras uznawanych za agresywne lub w inny sposób zagrażającego otoczeniu - w kaganiec,
- 4) prowadzenia psów na smyczy w miejscach publicznych, a psa rasy uznawanej za agresywną lub psa w inny sposób zagrażającego otoczeniu dodatkowo w nałożonym kagańcu,
- 5) wyprowadzania zwierząt na tereny nieobjęte zakazami ich wyprowadzania, obowiązek ten nie dotyczy osób niewidomych, korzystających z psów przewodników;

Rozdział 11.

Wymagania utrzymywania zwierząt gospodarskich na terenach wyłączonych z produkcji rolniczej, w tym także zakazu ich utrzymywania na określonych obszarach lub w poszczególnych nieruchomościach

§ 22. 1. Zwierzęta gospodarskie mogą być utrzymywane na terenach wyłączonych z produkcji rolniczej w pomieszczeniach zamkniętych i terenach ogrodzonych tak, by nie mogły przedostawać się na drogi, tereny publiczne i przeznaczone do wspólnego użytku.

2. Utrzymywanie zwierząt gospodarskich jest zabronione w budynkach wielorodzinnych i obiektach im przynależnych.

Rozdział 12.

Wyznaczenie obszarów podlegających obowiązkowej deratyzacji i terminów jej przeprowadzania

§ 23. 1. Obowiązkowej deratyzacji podlegają obszary:

- 1) zabudowane obiektami i magazynami wykorzystywanymi odpowiednio do przetwórstwa, bądź przechowywania produktów rolno-spożywczych,
- 2) skoncentrowanego budownictwa wielorodzinnego,
- 3) tereny przemysłowe, zakłady pracy i inne tereny, na których zostanie stwierdzone zagrożenie epidemiologiczne.

2. Deratyzację na obszarach wymienionych w punkcie 1 należy przeprowadzać raz w roku w miesiącu październiku.

Uzasadnienie

Zgodnie z art. 4 ustawy o utrzymaniu czystości i porządku w gminach, do kompetencji rady gminy należy uchwalenie regulaminu utrzymania czystości i porządku na terenie gminy, stanowiącego akt prawa miejscowego.

Przyjęcie regulaminu utrzymania czystości i porządku na terenie gminy Pawłowice będącego załącznikiem do niniejszej uchwały ma na celu doprecyzowanie zasad utrzymania czystości na terenie gminy, w tym m.in.:

- określenie wymogów dotyczących kompostowania bioodpadów,
- zmianę sposobu zbierania bioodpadów z systemu workowego na pojemnikowy,
- zmiany częstotliwości zbiórki zmieszanych odpadów komunalnych, bioodpadów oraz popiołu.

Projekt

z dnia

UCHWAŁA NR RADY GMINY PAWŁOWICE

z dnia 2020 r.

w sprawie szczegółowego sposobu i zakresu świadczenia usług w zakresie odbierania odpadów komunalnych od właścicieli nieruchomości i zagospodarowania tych odpadów, w zamian za uiszczoną przez właściciela nieruchomości opłatę za gospodarowanie odpadami komunalnymi

Na podstawie art. 18 ust. 2 pkt 15, art. 40 ust. 1, art. 41 ust. 1 i art. 42 ustawy z dnia 8 marca 1990 r. o samorządzie gminnym (tekst jednolity Dz. U. z 2019 r. poz. 506 z późn. zm.) oraz art. 6r ust. 3, 3a, 3b, 3c i 3d ustawy z dnia 13 września 1996 r. o utrzymaniu czystości i porządku w gminach (tekst jednolity Dz.U. z 2019 r., poz. 2010), po uzyskaniu pozytywnej opinii Państwowego Powiatowego Inspektora Sanitarnego oraz po pozytywnym zaopiniowaniu przez Komisję Gospodarki i Mienia Komunalnego i Komisję Działalności Społecznej

Rada Gminy Pawłowice uchwała

§ 1. Określa się szczegółowy sposób i zakres świadczenia usług w zakresie odbierania i zagospodarowania odpadów komunalnych od właścicieli nieruchomości w zamian za uiszczoną opłatę za gospodarowanie odpadami komunalnymi, w szczególności:

- 1) częstotliwość odbierania odpadów komunalnych, określoną w załączniku nr 1 do niniejszej uchwały,
- 2) sposób świadczenia usług przez Punkt Selektywnej Zbiórki Odpadów Komunalnych, określony w załączniku nr 2 do niniejszej uchwały,
- 3) tryb i sposób zgłaszania przez właścicieli nieruchomości przypadków niewłaściwego świadczenia usług przez przedsiębiorcę odbierającego odpady komunalne, określone w załączniku nr 3 do niniejszej uchwały.

§ 2. 1. Ustala się, że odpady komunalne, odbierane bezpośrednio z nieruchomości, odbierane są w ilości, w jakiej zostały wytworzone.

2. Ustala się ograniczenie ilości zużytych opon oraz odpadów budowlanych i rozbiórkowych, stanowiących odpady komunalne, przyjmowanych przez punkt selektywnego zbierania odpadów komunalnych od właścicieli nieruchomości w zamian za pobraną opłatę za gospodarowanie odpadami komunalnymi, do następujących limitów:

- 1) zużyte opony – 8 szt. na rok, w przeliczeniu na nieruchomość,
- 2) odpady budowlane i rozbiórkowe stanowiące odpady komunalne – 5 m³ na rok w przeliczeniu na nieruchomość.

3. Gmina wyposaży nieruchomości zamieszkałe stanowiące zabudowę wielorodzinną zwartą w:

- 1) pojemniki na zmieszane odpady komunalne,
- 2) pojemniki na odpady zbierane selektywnie: papier, tworzywa sztuczne, metale, opakowania wielomateriałowe, szkło, bioodpady

4. Gmina wyposaży nieruchomości zamieszkałe stanowiące zabudowę wielorodzinną pojedynczą w pojemniki na odpady zbierane selektywnie: papier, tworzywa sztuczne, metale, opakowania wielomateriałowe i szkło.

5. Gmina wyposaży nieruchomości zamieszkałe stanowiące zabudowę jednorodziną w worki z przeznaczeniem na odpady zbierane selektywnie: papier, tworzywa sztuczne, metale, opakowania wielomateriałowe, szkło.

§ 3. 1. Właściciele nieruchomości określonych w §1 w ramach ponoszonej opłaty za gospodarowanie odpadami komunalnymi mają możliwość dostarczania odpadów selektywnych, we własnym zakresie i na własny koszt, do wyznaczonego na terenie Gminy Pawłowice Punktu Selektywnego Zbierania Odpadów Komunalnych.

2. Ustala się dodatkowe miejsca zbiórki odpadów segregowanych, w których będą przyjmowane następujące rodzaje odpadów: przeterminowane leki, zużyte baterie i akumulatory. Właściciele nieruchomości określonych w §1 dostarczają odpady do dodatkowych punktów zbiórki w przypadku braku odbioru danej frakcji odpadów z nieruchomości lub gdy oddanie tych odpadów jest konieczne poza ustaloną częstotliwością, we własnym zakresie. Dodatkowe miejsca zbiórki zostaną wyposażone w odpowiednie pojemniki na odpady.

3. Informacja o lokalizacji miejsc określonych w ust. 1-2 oraz dokładne harmonogramy odbioru odpadów komunalnych dostępne są na stronie internetowej: www.gospodarkaodpadami.pawlowice.pl.

§ 4. Odpady komunalne odebrane z terenu Gminy Pawłowice będą przekazywane do instalacji przetwarzania odpadów komunalnych, stosownie do poszczególnych frakcji odpadów – w celu przygotowania do odzysku, w tym recyklingu, poprzez ich sortowanie lub kompostowanie. Odpady nienadające się do odzysku będą unieszkodliwiane innymi metodami, zgodnie z obowiązującymi przepisami.

§ 5. Wykonanie uchwały powierza się Wójtowi Gminy Pawłowice.

§ 6. Z dniem wejścia w życie niniejszej Uchwały traci moc Uchwała Nr XXXVII/359/2018 Rady Gminy Pawłowice z dnia 24 kwietnia 2018 r. w sprawie szczegółowego sposobu i zakresu świadczenia usług w zakresie odbierania odpadów komunalnych od właścicieli nieruchomości i zagospodarowania tych odpadów oraz Uchwała Nr X/84/2019 Rady Gminy Pawłowice z dnia 10 września 2019 r. w sprawie Regulaminu korzystania z Punktu Selektywnego Zbierania Odpadów Komunalnych (PSZOK) w Pawłowicach.

§ 7. Uchwała podlega ogłoszeniu w Dzienniku Urzędowym Województwa Śląskiego i wchodzi w życie z dniem 1 lipca 2020 roku.

Rodzaje odpadów komunalnych i częstotliwość ich odbierania od właścicieli nieruchomości, na których zamieszkują mieszkańcy, z podziałem na rodzaj zabudowy

	Zabudowa jednorodzinna	Zabudowa wielorodzinna zwarta*	Zabudowa wielorodzinna pojedyncza**
Zmieszane odpady komunalne	Co dwa tygodnie w okresie kwiecień - październik oraz jeden raz w miesiącu w okresie listopad -marzec	Co najmniej trzy razy w tygodniu	Jeden raz w tygodniu
Metale, tworzywa sztuczne i opakowania wielomateriałowe	Jeden raz w miesiącu	Co najmniej jeden raz w tygodniu	Jeden raz w tygodniu
Papier	Jeden raz w miesiącu	Co najmniej jeden raz w tygodniu	Jeden raz w tygodniu
Szkło	Jeden raz w miesiącu	Co najmniej jeden raz w tygodniu	Jeden raz w tygodniu
Popiół z kotłów C.O.	Jeden raz w miesiącu w okresie listopad - kwiecień	-	Jeden raz w tygodniu w okresie listopad - kwiecień
Odpady wielkogabarytowe	Jeden raz na półrocze	Co najmniej jeden raz w miesiącu	Jeden raz na półrocze
Bioodpady	Co dwa tygodnie w okresie kwiecień - październik oraz jeden raz w miesiącu w okresie listopad -marzec	Co najmniej trzy razy w tygodniu	Jeden raz w tygodniu

* zabudowę wielorodzinną zwartą tworzą więcej niż dwa budynki sąsiadujące ze sobą i posiadające więcej niż 4 lokale mieszkalne

** zabudowę wielorodzinną pojedynczą tworzą maksymalnie dwa budynki sąsiadujące ze sobą posiadające więcej niż 4 lokale mieszkalne

Regulamin korzystania z Punktu Selektywnego Zbierania Odpadów Komunalnych (PSZOK) w Pawłowicach

§ 1. Regulamin określa zasady funkcjonowania Punktu Selektywnego Zbierania Odpadów Komunalnych znajdującego się w Pawłowicach przy ul. Mickiewicza 28A, zwanego dalej PSZOK.

§ 2. Do PSZOK mogą być dostarczone **wyłącznie** odpady:

1. które pochodzą z nieruchomości zamieszkałych położonych na terenie Gminy Pawłowice,
2. których ilość lub rodzaj nie wskazują, że pochodzą z wykonywanej działalności gospodarczej lub z nieruchomości niezamieszkałej,
3. które są odpowiednio posegregowane.

§ 3. Odpady mogą być dostarczane do PSZOK, z zastrzeżeniem § 2, przez:

1. właścicieli, współwłaścicieli, użytkowników wieczystych, najemców, dzierżawców nieruchomości zamieszkałych, lub mieszkańców tych nieruchomości,
2. zarządcę wspólnoty lub zarządcę spółdzielni mieszkaniowej, osoby posiadające nieruchomości w zarządzie lub użytkowaniu, lub mieszkańców tych nieruchomości,
3. osoby trzecie, jak również podmioty gospodarcze, którym wyżej wymienione osoby zleciły transport odpadów, pod warunkiem okazania osobie obsługującej PSZOK pisemnego upoważnienia wystawionego przez właściciela nieruchomości. Wzór upoważnienia stanowi załącznik nr 1 do niniejszego Regulaminu.

§ 4. 1. W PSZOK są przyjmowane **wyłącznie** następujące odpady:

- a.papier,
- b.metale,
- c.tworzywa sztuczne,
- d.szkło,
- e.opakowania wielomateriałowe,
- f.biodpady,
- g.popiół z kotłów C.O.,
- h.odpady niebezpieczne,
- i.przeterminowane leki i chemikalia,
- j.odpady niekwalifikujące się do odpadów medycznych powstałe w gospodarstwie domowym w wyniku przyjmowania produktów leczniczych w formie iniekcji i prowadzenia monitoringu poziomu substancji we krwi, w szczególności igły i strzykawki,
- k.zużyte baterie i akumulatory,
- l.zużyty sprzęt elektryczny i elektroniczny,
- m.meble i inne odpady wielkogabarytowe,
- n.zużyte opony,
- o.odpady budowlane i rozbiórkowe
- p.odpady tekstyliów i odzieży;

2. Ustala się limit ilości zużytych opon oraz odpadów budowlanych i rozbiórkowych stanowiących odpady komunalne przyjmowanych przez PSZOK, w następującej ilości:

- 1) zużyte opony – 8 szt. na rok, w przeliczeniu na nieruchomość

2) odpady budowlane i rozbiórkowe stanowiące odpady komunalne – 5 m³ na rok w przeliczeniu na nieruchomości.

§ 5. W PSZOK nie są przyjmowane:

- a. azbest,
- b. opony z samochodów ciężarowych, koparek, ciągników itp.,
- c. części samochodowe (np. zderzaki, reflektory, szyby),
- d. odpady budowlane i rozbiórkowe wytworzone przez podmiot świadczący usługi budowlane,
- e. odpady niebezpieczne pozbawione etykiet, co uniemożliwia ich identyfikację,
- f. odpady płynne w nieszczelnych pojemnikach (cieknących),
- g. zmieszane odpady komunalne,
- h. odpady, których źródłem jest prowadzona działalność gospodarcza,
- i. zużyte opony oraz odpady budowlane i rozbiórkowe stanowiące odpady komunalne po przekroczeniu limitów określonych w § 4 ust. 2 Regulaminu.

§ 6. Odpady niebezpieczne pochodzące ze strumienia odpadów komunalnych należy przekazywać w oryginalnych opakowaniach pozwalających na ich identyfikację, a odpady płynne powinny się znajdować w oryginalnych, szczelnych i nieuszkodzonych opakowaniach co pozwoli na identyfikację odpadu.

§ 7. Osoba obsługująca PSZOK dokonuje weryfikacji dostarczonych do PSZOK odpadów pod względem rodzaju oraz zgodności z wykazem przyjmowanych odpadów.

§ 8. Osoby korzystające z PSZOK dostarczają odpady we własnym zakresie i na własny koszt oraz zobowiązane są do ich samodzielnego umieszczenia w oznakowanych pojemnikach zgodnie ze wskazaniem osoby obsługującej PSZOK, w sposób zapewniający ich odbiór zgodnie z zasadami segregacji.

§ 9. Zakazuje się rozładunku odpadów w miejscach do tego nieprzeznaczonych.

§ 10. Osoba dostarczająca odpady do PSZOK zobowiązana jest wręczyć pracownikowi obsługi PSZOK oświadczenie o pochodzeniu odpadów dostarczanych na PSZOK, którego wzór stanowi załącznik nr 2 do Regulaminu, a w przypadku kiedy dostarcza odpady w imieniu innego właściciela nieruchomości upoważnienie, o którym mowa w § 3 ust. 3.

§ 11. W PSZOK prowadzony jest rejestr oświadczeń i upoważnień dostarczanych przez osoby dostarczające odpady, weryfikowany z bazą danych dotyczącą systemu gospodarowania odpadami komunalnymi prowadzoną przez Urząd Gminy Pawłowice.

§ 12. Pracownik obsługi PSZOK ma prawo odmówić przyjęcia odpadu, jeżeli byłoby to sprzeczne z treścią niniejszego Regulaminu oraz ma prawo wyprosić z terenu PSZOK osoby niestosujące się do zapisów Regulaminu.

§ 13. Zapisy Regulaminu dotyczące ochrony danych osobowych: osoby fizyczne dostarczając odpady do PSZOK, podpisem w rejestrze, wyrażają zgodę na przetwarzanie ich danych osobowych (zakres: imię, nazwisko, adres zamieszkania, adres nieruchomości, wizerunek, numer rejestracyjny pojazdu, podpis) przez administratora danych, którym jest Wójt Gminy Pawłowice, ul. Zjednoczenia 60, 43-250 Pawłowice, tel. 32 47-56-300, adres e-mail: gmina@pawlowice.pl.

§ 14. Korzystanie z usług PSZOK jest jednoznaczne z akceptacją Regulaminu.

**Do Regulaminu korzystania z Punktu Selektywnego Zbierania Odpadów Komunalnych
(PSZOK) w Pawłowicach**

.....
miejsowość, data

UPOWAŻNIENIE

Ja, niżej podpisany/podpisana:

.....
Imię i nazwisko

Zamieszkały/zamieszkała:

.....
Miejscowość, ulica, nr domu/lokalu

UPOWAŻNIAM

.....
Imię i nazwisko / pełna nazwa

.....
Adres zamieszkania / siedziby

Do oddania w dniu, w moim imieniu, w PSZOK w Pawłowicach przy ul. Mickiewicza 28A następujących odpadów:

-
-
-
-
-
-
-

wytworzonych na terenie nieruchomości położonej w:

.....
(należy wpisać adres nieruchomości, jeżeli jest inny niż adres zamieszkania)

Jednocześnie oświadczam, że zapoznałem/zapoznałam się z Regulaminem korzystania z Punktu Selektywnego Zbierania Odpadów Komunalnych (PSZOK) w Pawłowicach oraz, że przekazywane w moim imieniu odpady nie pochodzą z wykonywanej działalności gospodarczej.

.....
Podpis właściciela nieruchomości

.....
Podpis dostarczającego odpady

ADNOTACJE PRACOWNIKA OBSŁUGI PSZOK

ADNOTACJE PRACOWNIKA OBSŁUGI PSZOK			
Poz. w rej	Data	Podpis dostarczającego odpady	Podpis pracownika obsługi PSZOK

.....
miejsowość, data**OŚWIADCZENIE**

Ja, niżej podpisany/podpisana:

.....
imię i nazwisko/nazwa firmy

Zamieszkały/zamieszkała/mający siedzibę:

.....
Miejscowość, ulica, nr domu/lokalu

oświadczam, że następujące odpady:

-
-
-
-
-
-
-

dostarczone do PSZOK w Pawłowicach w dniu pochodzą
z nieruchomości zamieszkałej, położonej w Gminie Pawłowice, w miejscowości
..... ulica
nr domu/lokalu..... stanowiącej własność

Jednocześnie oświadczam, że zapoznałem/zapoznałam się z Regulaminem korzystania z Punktu Selektywnego Zbierania Odpadów Komunalnych (PSZOK) w Pawłowicach oraz, że przekazywane w moim imieniu odpady nie pochodzą z wykonywanej działalności gospodarczej.

..... Podpis właściciela nieruchomości	 Podpis dostarczającego odpady	
ADNOTACJE PRACOWNIKA OBSŁUGI PSZOK			
Poz. w rej	Data	Podpis dostarczającego odpady	Podpis pracownika obsługi PSZOK

Tryb i sposób zgłaszania przez właścicieli nieruchomości przypadków niewłaściwego świadczenia usług przez przedsiębiorcę odbierającego odpady komunalne

1. Właściciel nieruchomości, w przypadku niewłaściwego świadczenia usług przez przedsiębiorcę odbierającego odpady komunalne od właścicieli nieruchomości lub prowadzącego punkt selektywnego zbierania odpadów komunalnych, powinien zgłosić ten fakt najpóźniej w ciągu dwóch dni roboczych od stwierdzenia niewłaściwego świadczenia usług.

2. Zgłoszeń, o których mowa w pkt 1 należy dokonać telefonicznie pod nr tel. 32 4756-357, za pośrednictwem poczty elektronicznej pod adresem wskazanym na stronie internetowej www.gospodarkaodpadami.pawlowice.pl lub osobiście w siedzibie Urzędu Gminy Pawłowice.

3. Dokonując zgłoszenia niewłaściwego świadczenia usług określonego w pkt 1, należy podać:

- 1) imię, nazwisko oraz nr telefonu kontaktowego osoby zgłaszającej niewłaściwe świadczenie usług,
- 2) dokładny adres nieruchomości, z której usługi są świadczone w sposób niewłaściwy,
- 3) sposób niewłaściwego świadczenia usług przez przedsiębiorcę odbierającego odpady komunalne lub prowadzącego punkt selektywnego zbierania odpadów komunalnych.

Projekt

z dnia

**UCHWAŁA NR
RADY GMINY PAWŁOWICE**

z dnia 2020 r.

w sprawie Programu Ograniczenia Niskiej Emisji dla Gminy Pawłowice na 2020 rok

Na podstawie art. 7 ust. 1 pkt 1, art.18 ust. 2 pkt 15 ustawy z dnia 8 marca 1990 roku o samorządzie gminnym (tekst jednolity Dz.U. z 2019r., poz. 506 z późn. zm.), w związku z art. 85 ustawy z dnia 27 kwietnia 2001 roku prawo ochrony środowiska (tekst jednolity Dz.U. z 2019r. poz. 1396 z późn. zm.) po pozytywnym zaopiniowaniu przez Komisję Gospodarki i Mienia Komunalnego oraz Komisję Działalności Społecznej

**Rada Gminy Pawłowice
uchwała**

§ 1. Przyjmuje się „Program Ograniczenia Niskiej Emisji dla Gminy Pawłowice na 2020 rok”, który stanowi załącznik do niniejszej uchwały.

§ 2. Wykonanie uchwały powierza się Wójtowi Gminy Pawłowice.

§ 3. Uchwała wchodzi w życie z dniem podjęcia.



Program Ograniczenia Niskiej Emisji dla Gminy Pawłowice na 2020 rok

Pawłowice 2019

Spis treści

1.	Wstęp	4
2.	Odniesienie do dokumentów i planów	4
2.1	Dokumenty nadrzędne	
2.1.1	Dokumenty szczebla międzynarodowego stanowiące podstawę działań na rzecz ochrony powietrza	4
2.1.2	Dokumenty szczebla wspólnotowego	4
2.1.3	Dokumenty na szczeblu krajowym	5
2.1.4	Dokumenty na szczeblu wojewódzkim	5
2.1.5	Dokumenty na szczeblu gminnym	5
2.2	Powiązania projektu z dokumentami strategicznymi	6
2.2.1	Pakiet klimatyczno-energetyczny	6
2.2.2	Ramowa Dyrektywa Wodna	6
2.2.3	Polityka Energetyczna	6
2.2.4	Uwarunkowania wynikające ze Strategii Polityka ekologiczna państwa 2030	8
2.2.5	Uwarunkowania wynikające ze Strategii innowacyjności i efektywności gospodarki „Dynamiczna Polska 2020”	9
2.2.6	Uwarunkowanie wynikające ze Strategii zrównoważonego rozwoju wsi, rolnictwa i rybactwa na lata 2012–2020	9
2.2.7	Program Ochrony Powietrza dla Województwa Śląskiego	10
2.2.8	Uchwała Nr V/36/1/2017 Sejmiku Województwa Śląskiego z dnia 7 kwietnia 2017 r.	12
2.2.9	Plan Gospodarki Niskoemisyjnej dla Gminy Pawłowice	13
3.	Cel i zakres opracowania	13
4.	Charakterystyka gminy	14
4.1	Lokalizacja	14
4.2	Klimat	14
4.3	Demografia	15
4.3.1	Sytuacja społeczno-gospodarcza	15
4.3.2	Prognoza liczby ludności	16
4.3.3	Bezrobocie na terenie gminy	17
4.4	Działalność gospodarcza	18
4.5	Rolnictwo i leśnictwo	18
5.	Stan środowiska na obszarze gminy	19
5.1	Stan powietrza atmosferycznego	19
5.2	Promieniowanie elektromagnetyczne	28
5.3	Ochrona przyrody	30
6.	Kryteria Programu	31
6.1	Warianty możliwych do zastosowania technologii procesów spalania	32
7.	Działania przygotowawcze do realizacji programu	33
8.	Efekty ekologiczne dla planowanych inwestycji	34
9.	Koszty wdrożenia Programu	35
10.	Kontrola trwałości Programu	36
11.	Procedura wdrażania PONE, struktury organizacyjne	36
11.1	Główne aspekty uwzględniane w monitoringu	37
11.2	Struktura organizacyjna we wdrażaniu Programu Ograniczenia Niskiej Emisji dla Gminy Pawłowice na 2020 rok	38

Spis rysunków

Rysunek 1.	Położenie Gminy Pawłowice. _____	14
Rysunek 2.	Liczba ludności gminy według grup zdolności do pracy. _____	16
Rysunek 3.	Prognoza liczby ludności dla gminy Pawłowice do roku 2030 według GUS. _____	17
Rysunek 4.	Struktura użytkowania terenów. _____	18
Rysunek 5.	Podział województwa śląskiego na strefy ze względu na ochronę powietrza. _____	22
Rysunek 6.	Obszary przekroczeń dopuszczalnych stężeń dobowych pyłu PM10 ze względu na ochronę zdrowia w województwie śląskim w roku 2018. _____	26
Rysunek 7.	Obszary przekroczeń dopuszczalnych stężeń średniorocznych dla pyłu PM2,5 ze względu na ochronę zdrowia w województwie śląskim w roku 2018. _____	27
Rysunek 8.	Obszary przekroczeń dopuszczalnych stężeń średniorocznych dla benzo(a)pirenu ze względu na ochronę zdrowia w województwie śląskim w roku 2018. _____	27
Rysunek 9.	Lokalizacja stacji bazowych telefonii komórkowej na terenie Gminy Pawłowice. _____	29

Spis tabel

Tabela 1.	Średnia temperatura na terenie gminy w poszczególnych miesiącach. _____	15
Tabela 2.	Średnia sumy opadów na terenie gminy w poszczególnych miesiącach. _____	15
Tabela 3.	Liczba ludności gminy w latach 2015-2018. _____	15
Tabela 4.	Urodzenia i zgony na terenie gminy w latach 2011-2018. _____	17
Tabela 5.	Bezrobocie na terenie gminy Pawłowice stan na dzień 31.12.2018r. _____	17
Tabela 6.	Rodzaje oraz źródła zanieczyszczeń powietrza. _____	19
Tabela 7.	Podział województwa śląskiego na strefy ze względu na ochronę powietrza. _____	21
Tabela 8.	Klasyfikacja stref zanieczyszczeń powietrza. _____	23
Tabela 9.	Wynikowe klasy strefy śląskiej dla poszczególnych zanieczyszczeń, uzyskane w ocenie rocznej za 2018 r. dokonanej z uwzględnieniem kryteriów ustanowionych w celu ochrony zdrowia. _____	25
Tabela 10.	Wynikowe klasy strefy śląskiej dla poszczególnych zanieczyszczeń, uzyskane w ocenie rocznej za 2018 r. dokonanej z uwzględnieniem kryteriów ustanowionych w celu ochrony roślin. _____	25
Tabela 11.	Lokalizacja i technologia urządzeń radio-komunikacyjnych znajdujących się na terenie gminy Pawłowice. _____	29
Tabela 12.	Pomniki przyrody na terenie gminy Pawłowice. _____	30
Tabela 13.	Zgłoszenia do Programu Ograniczenia Niskiej Emisji. _____	33
Tabela 14.	Efekty ekologiczne dla poszczególnych rodzajów instalacji. _____	34

1. Wstęp

Program Ograniczenia Niskiej Emisji jest narzędziem prowadzenia polityki ekologicznej na szczeblu lokalnym, którego głównym założeniem jest systemowe ograniczenie niskiej emisji. Przedmiotowy dokument powstał z potrzeby opracowania przejrzystej, kompleksowej i realistycznej strategii poprawy sytuacji i zgodnie z intencją powinien przyczynić się do poprawy jakości życia mieszkańców, poprawy wizerunku gminy, zwiększenia dostępu do krajowych i europejskich funduszy, a także zwiększenia bezpieczeństwa i niezależności energetycznej.

Podczas tworzenia dokumentu przyjęto założenie, iż powinien on spełniać rolę narzędzia pracy przyszłych użytkowników, ułatwiającego i przyspieszającego rozwiązywanie poszczególnych zagadnień. Niniejsze opracowanie zawiera między innymi rozpoznanie aktualnego stanu środowiska w gminie oraz wpływu jaki wywierają na nie poszczególne sektory, a także przedstawia propozycje oraz opis zadań niezbędnych do kompleksowego rozwiązania problemów związanych z gospodarką niskoemisyjną.

Celem opracowania jest kontynuacja działań z lat poprzednich zmierzających do ograniczenia niskiej emisji poprzez wymianę niskosprawnych źródeł ciepła na terenie gminy.

2. Odniesienie do dokumentów i planów

2.1 Dokumenty nadrzędne

2.1.1 Dokumenty szczebla międzynarodowego stanowiące podstawę działań na rzecz ochrony powietrza

- 1) Konwencja o ocenach oddziaływania na środowisko w kontekście transgranicznym, sporządzona w Espoo dnia 25 lutego 1991 r. (Dz.U. z 1999 r., nr 96, poz. 1110);
- 2) Konwencja w sprawie transgranicznego zanieczyszczania powietrza na dalekie odległości, sporządzona w Genewie dnia 13 listopada 1979 r. (Dz.U. z 1985 r., nr 60 poz. 311);
- 3) Protokół z Kioto do Ramowej konwencji Narodów Zjednoczonych w sprawie zmian klimatu, sporządzony w Kioto dnia 11 grudnia 1997 r. (Dz.U. z 2005 r., nr 203, poz. 1684);
- 4) Konwencja Wiedeńska o ochronie warstwy ozonowej, sporządzona w Wiedniu dnia 22 marca 1985 r. (Dz.U., z 1992 r. nr 98 poz. 488);
- 5) Protokół do Konwencji z 1979 roku w sprawie transgranicznego zanieczyszczania powietrza na dalekie odległości dotyczący kontroli emisji tlenków azotu lub ich przepływu o charakterze transgranicznym, sporządzony w Sofii dnia 31 października 1988 r. (Dz.U. z 2012 r., poz. 216);
- 6) Protokół Montrealski w sprawie substancji zubożających warstwę ozonową, sporządzony w Montrealu dnia 16 września 1987 r. (Dz.U. z 1992 r., nr 98, poz. 490);
- 7) Ramowa Konwencja Narodów Zjednoczonych w sprawie zmian klimatu, sporządzona w Nowym Jorku dnia 9 maja 1992 r. (Dz.U. z 1996 r., nr 53 poz. 238).

2.1.2 Dokumenty szczebla wspólnotowego

- 1) Dyrektywa Parlamentu Europejskiego i Rady Unii Europejskiej z dnia 27 czerwca 1985 r.

w sprawie oceny skutków wywieranych przez niektóre przedsięwzięcia publiczne i prywatne na środowisko naturalne 85/337/EWG (Dz.U.U.E.L.85.175.40 z dnia 5 lipca 1985 r. ze zm.);

- 2) Dyrektywa Rady Unii Europejskiej z dnia 27 września 1996 r. w sprawie oceny i zarządzania jakością otaczającego powietrza 96/62/WE (Dz. Urz. WE L 296 z dnia 21 listopada 1996 r.);
- 3) Dyrektywa Rady Unii Europejskiej z 24 września 1996 r. dotycząca zintegrowanego zapobiegania zanieczyszczeniom i ich kontroli 96/61/WE (Dz. Urz. WE L 257 z dnia 10 października 1996 r.);
- 4) Dyrektywa Parlamentu Europejskiego i Rady Unii Europejskiej z dnia 27 czerwca 2001 r. w sprawie oceny wpływu niektórych planów i programów na środowisko 2001/42/WE (Dz. Urz. WE L 197 z dnia 21 lipca 2001 r.);
- 5) Dyrektywa Parlamentu Europejskiego i Rady Unii Europejskiej z dnia 23 października 2000 r. ustanawiająca ramy wspólnotowego działania w dziedzinie polityki wodnej 2000/60/WE (Dz.U.U.E.L.00.327.1 z dnia 22 grudnia 2000 r.).

2.1.3 Dokumenty na szczeblu krajowym

- 1) Krajowy Plan Działań dotyczący efektywności energetycznej, Warszawa, październik 2014 r.;
- 2) Polityka Energetyczna państwa do roku 2030 (M.P.2010.2.11);
- 3) Polityka Klimatyczna Polski do roku 2020, Warszawa, październik 2003 r.;
- 4) Uchwała nr 58 Rady Ministrów z dnia 15 kwietnia 2014 r. w sprawie przyjęcia Strategii „Bezpieczeństwo Energetyczne i Środowisko – perspektywa do 2020 r.” (M.P. 2014.469);
- 5) Strategia innowacyjności i efektywności gospodarki „Dynamiczna Polska 2020” (M.P.2013.73);
- 6) Strategia zrównoważonego rozwoju wsi, rolnictwa i rybactwa na lata 2012–2020 (M.P.2012.839).

2.1.4 Dokumenty na szczeblu wojewódzkim

- 1) Program ochrony powietrza dla terenu województwa śląskiego mający na celu osiągnięcie poziomów dopuszczalnych substancji w powietrzu oraz pułapu stężenia ekspozycji przyjęty uchwałą nr V/47/5/2017 Sejmiku Województwa Śląskiego z dnia 18 grudnia 2017 r.
- 2) Uchwała Nr V/36/1/2017 Sejmiku Województwa Śląskiego z dnia 7 kwietnia 2017 r. w sprawie wprowadzenia na obszarze województwa śląskiego ograniczeń w zakresie eksploatacji instalacji, w których następuje spalanie paliw – *tzw. uchwała antysmogowa*.
- 3) Uchwała Nr VI/12/7/2019 Sejmiku Województwa Śląskiego z dnia 26 sierpnia 2019 r. w sprawie przyjęcia Programu ochrony powietrza dla strefy śląskiej mającego na celu osiągnięcie poziomów dopuszczalnych dwutlenku siarki w powietrzu.

2.1.5 Dokumenty na szczeblu gminnym

- 1) Plan Gospodarki Niskoemisyjnej dla Gminy Pawłowice przyjęty Uchwałą Nr XVI/144/2016 Rady Gminy Pawłowice z dnia 23 lutego 2016 r.
- 2) Uchwała Nr XXXVI/350/2018 Rady Gminy Pawłowice z dnia 27 marca 2018 r. w sprawie udzielenia dotacji w ramach Programu Ograniczenia Niskiej Emisji ze środków WFOŚiGW w Katowicach.

2.2 Powiązania projektu z dokumentami strategicznymi

Poniżej przedstawiono cele i priorytety środowiskowe wynikające z nadrzędnych dokumentów istotnych z punktu widzenia ochrony środowiska na terenie Gminy Pawłowice, na podstawie których zostały wyznaczone cele i strategia ich realizacji w niniejszym dokumencie.

2.2.1 Pakiet klimatyczno-energetyczny

Najistotniejsze i uwzględnione założenia pakietu klimatyczno-energetycznego to:

- redukcja emisji CO₂ o 20% w roku 2020 w porównaniu do 1990 r.,
- wzrost zużycia energii ze źródeł odnawialnych w UE z obecnych 8.5 do 20% w 2020 r, (dla Polski z 7 do 15%),
- zwiększenie efektywności energetycznej w roku 2020 o 20% (stosowanie energooszczędnych rozwiązań w budownictwie itp.),

Wszelkie planowane działania służą poprawie efektywności energetycznej wraz ze zmniejszeniem emisyjności, a zatem wpisują się one w główne założenia pakietu klimatyczno-energetycznego. Należy zaznaczyć, iż podane limity emisyjne ulegną zmianie wraz z wejściem w życie nowego pakietu klimatyczno-energetycznego do roku 2030.

2.2.2 Ramowa Dyrektywa Wodna

Celem dyrektywy jest ustalenie ram dla ochrony śródlądowych wód powierzchniowych, wód przejściowych, wód przybrzeżnych oraz wód podziemnych, które:

- zapobiegają dalszemu ich pogarszaniu oraz chronią i poprawiają stan ekosystemów wodnych oraz w odniesieniu do ich potrzeb wodnych, ekosystemów lądowych i terenów podmokłych, bezpośrednio uzależnionych od ekosystemów wodnych,
- promują zrównoważone korzystanie z wód oparte na długoterminowej ochronie dostępnych zasobów wodnych,
- dążą do zwiększonej ochrony i poprawy środowiska wodnego, między innymi poprzez szczególne środki dla stopniowej redukcji zrzutów, emisji i strat substancji priorytetowych oraz zaprzestania lub stopniowego wyeliminowania zrzutów, emisji i strat priorytetowych substancji niebezpiecznych,
- zapewniają stopniową redukcję zanieczyszczenia wód podziemnych i zapobiegają ich dalszemu zanieczyszczaniu oraz przyczyniają się do zmniejszenia skutków powodzi i susz, a przez to przyczyniają się do:
 - zapewnienia odpowiedniego zaopatrzenia w dobrej jakości wodę powierzchniową i podziemną, które jest niezbędne dla zrównoważonego i sprawiedliwego korzystania z wód,
 - znacznej redukcji zanieczyszczenia wód podziemnych.

2.2.3 Polityka Energetyczna

Najważniejsze uwzględnione główne kierunki i cele wynikające z Polityki Energetycznej Polski do roku 2030 z punktu widzenia planowania działań na terenie gminy:

Kierunek: Poprawa efektywności energetycznej.

Cele główne:

- dążenie do utrzymania zero energetycznego wzrostu gospodarczego, tj. rozwoju gospodarki, następującego bez wzrostu zapotrzebowania na energię pierwotną,
- konsekwentne zmniejszanie energochłonności polskiej gospodarki do poziomu UE.

Szczegółowe cele uwzględnione w tym obszarze:

- zmniejszenie wskaźnika strat sieciowych w przesyłach i dystrybucji, poprzez m.in. modernizację obecnych i budowę nowych sieci, wymianę transformatorów o niskiej sprawności oraz rozwój generacji rozproszonej,
- wzrost efektywności końcowego wykorzystania energii,
- zwiększenie stosunku rocznego zapotrzebowania na energię elektryczną do maksymalnego zapotrzebowania na moc w szczycie obciążenia, co pozwala zmniejszyć całkowite koszty zaspokojenia popytu na energię elektryczną.

Kierunek: Wzrost bezpieczeństwa dostaw paliw i energii.

Cel główny (węgiel):

- racjonalne i efektywne gospodarowanie złożami węgla, znajdującymi się na terytorium Rzeczypospolitej Polskiej.

Szczegółowy cel uwzględniony w tym obszarze:

- wykorzystanie węgla przy zastosowaniu sprawnych i niskoemisyjnych technologii, w tym zgazowania węgla oraz przerobu na paliwa ciekłe lub gazowe,

Cel główny (gaz):

- zapewnienie bezpieczeństwa energetycznego kraju poprzez dywersyfikację źródeł i kierunków dostaw gazu ziemnego.

Szczegółowy cel uwzględniony w tym obszarze:

- rozbudowa systemu przesyłowego i dystrybucyjnego gazu ziemnego.

Cel główny (energia elektryczna):

- zapewnienie ciągłego pokrycia zapotrzebowania na energię przy uwzględnieniu maksymalnego możliwego wykorzystania krajowych zasobów oraz przyjaznych środowisku technologii.

Szczegółowe cele uwzględnione w tym obszarze:

- rozbudowa krajowego systemu przesyłowego umożliwiająca zrównoważony wzrost gospodarczy kraju, jego poszczególnych regionów oraz zapewniająca niezawodne dostawy energii elektrycznej (w szczególności zamknięcie pierścienia 400kV oraz pierścieni wokół głównych miast Polski), jak również odbiór energii elektrycznej z obszarów o dużym nasyceniu planowanych i nowobudowanych jednostek wytwórczych, ze szczególnym uwzględnieniem farm wiatrowych,
- modernizacja i rozbudowa sieci dystrybucyjnych, pozwalająca na poprawę niezawodności zasilania oraz rozwój energetyki rozproszonej wykorzystującej lokalne źródła energii,

- modernizacja sieci przesyłowych i sieci dystrybucyjnych, pozwalająca obniżyć do 2030 roku czas awaryjnych przerw w dostawach do 50% czasu trwania przerw w roku 2005.

Kierunek: Rozwój wykorzystania odnawialnych źródeł energii, w tym biopaliw.

Cele główne:

- wzrost udziału odnawialnych źródeł energii w finalnym zużyciu energii co najmniej do poziomu 15% w 2020 roku oraz dalszy wzrost tego wskaźnika w latach następnych,
- ochrona lasów przed nadmiernym eksploataowaniem w celu pozyskiwania biomasy oraz zrównoważone wykorzystanie obszarów rolniczych na cele OZE, w tym biopaliw tak, aby nie doprowadzić do konkurencji pomiędzy energetyką odnawialną i rolnictwem oraz zachować różnorodność biologiczną,
- zwiększenie stopnia dywersyfikacji źródeł dostaw oraz stworzenie optymalnych warunków do rozwoju energetyki rozproszonej opartej na lokalnie dostępnych surowcach.

Kierunek: Ograniczenie oddziaływania energetyki na środowisko.

Cele główne:

- ograniczenie emisji CO₂ do 2020 roku przy zachowaniu wysokiego poziomu bezpieczeństwa energetycznego,
- ograniczenie emisji SO₂ i NO_x oraz pyłów (w tym PM₁₀ i PM_{2,5}) do poziomów, wynikających z obecnych i projektowanych regulacji unijnych,
- ograniczanie negatywnego oddziaływania energetyki na stan wód powierzchniowych i podziemnych,
- zmiana struktury wytwarzania energii w kierunku technologii niskoemisyjnych.

2.2.4 Uwarunkowania wynikające ze strategii – Polityki ekologicznej państwa 2030

Strategia przyjęta Uchwałą Nr 67 Rady Ministrów z dnia 16 lipca 2019 r. w sprawie przyjęcia „Polityki ekologicznej państwa 2030 – strategii rozwoju w obszarze środowiska i gospodarki wodnej”.

Cel główny: **Rozwój potencjału środowiska na rzecz obywateli i przedsiębiorców (SOR)**

Cel szczegółowy I: **Środowisko i zdrowie.** Poprawa jakości środowiska i bezpieczeństwa ekologicznego

Cel szczegółowy II: **Środowisko i gospodarka.** Zrównoważone gospodarowanie zasobami środowiska

Cel szczegółowy III: **Środowisko i klimat.** Łagodzenie zmian klimatu i adaptacja do nich oraz zarządzanie ryzykiem klęsk żywiołowych

Cele horyzontalne:

- **Środowisko i edukacja.** Rozwijanie kompetencji (wiedzy, umiejętności i postaw) ekologicznych społeczeństwa
- **Środowisko i administracja.** Poprawa efektywności funkcjonowania instrumentów ochrony środowiska

2.2.5 Uwarunkowania wynikające ze Strategii innowacyjności i efektywności gospodarki „Dynamiczna Polska 2020”

Cel 1: Dostosowanie otoczenia regulacyjnego i finansowego do potrzeb innowacyjnej i efektywnej gospodarki.

Kierunek działań 1.2. Koncentracja wydatków publicznych na działaniach prorozwojowych i innowacyjnych.

- Działanie 1.2.3. – identyfikacja i wspieranie rozwoju obszarów i technologii o największym potencjale wzrostu,
- Działanie 1.2.4. – wspieranie różnych form innowacji,
- Działanie 1.2.5. – wspieranie transferu wiedzy i wdrażania nowych/nowoczesnych technologii w gospodarce (w tym technologii środowiskowych).

Cel 2: Wzrost efektywności wykorzystania zasobów naturalnych i surowców.

Kierunek działań 3.1. Transformacja systemu społeczno-gospodarczego na tzw. „bardziej zieloną ścieżkę”, zwłaszcza ograniczanie energo i materiałochłonności gospodarki.

- Działanie 3.1.1. - tworzenie warunków dla rozwoju zrównoważonej produkcji i konsumpcji oraz zrównoważonej polityki przemysłowej,
- Działanie 3.1.2. - podnoszenie społecznej świadomości i poziomu wiedzy na temat wyzwań zrównoważonego rozwoju i zmian klimatu,
- Działanie 3.1.3. - wspieranie potencjału badawczego oraz eksportowego w zakresie technologii środowiskowych, ze szczególnym uwzględnieniem niskoemisyjnych technologii węglowych (ctw),
- Działanie 3.1.4. - promowanie przedsiębiorczości typu „business & biodiversity”, w szczególności na obszarach zagrożonych peryferyjnością.

Kierunek działań 3.2. Wspieranie rozwoju zrównoważonego budownictwa na etapie planowania, projektowania, wznoszenia budynków oraz zarządzania nimi przez cały cykl życia.

- Działanie 3.2.1. - poprawa efektywności energetycznej i materiałowej przedsięwzięć architektoniczno-budowlanych oraz istniejących zasobów,
- Działanie 3.2.2. - stosowanie zasad zrównoważonej architektury.

2.2.6 Uwarunkowania wynikające ze Strategii zrównoważonego rozwoju wsi, rolnictwa i rybactwa na lata 2012–2020

Cel szczegółowy 2: Poprawa warunków życia na obszarach wiejskich oraz poprawa ich dostępności przestrzennej.

Priorytet 2.1. Rozwój infrastruktury gwarantującej bezpieczeństwo energetyczne, sanitarne i wodne na obszarach wiejskich.

- Kierunek interwencji 2.1.1. - modernizacja sieci przesyłowych i dystrybucyjnych energii elektrycznej,
- Kierunek interwencji 2.1.2. - dywersyfikacja źródeł wytwarzania energii elektrycznej,
- Kierunek interwencji 2.1.5. - rozwój systemów zbiórki, odzysku i unieszkodliwiania odpadów,
- Kierunek interwencji 2.1.6. - rozbudowa sieci przesyłowej i dystrybucyjnej gazu ziemnego,

Priorytet 2.2. Rozwój infrastruktury transportowej gwarantującej dostępność transportową obszarów wiejskich.

- Kierunek interwencji 2.2.1. - rozbudowa i modernizacja lokalnej infrastruktury drogowej i kolejowej,
- Kierunek interwencji 2.2.2. - tworzenie powiązań lokalnej sieci drogowej z siecią dróg regionalnych, krajowych, ekspresowych i autostrad,
- Kierunek interwencji 2.2.3. - tworzenie infrastruktury węzłów przesiadkowych, transportu kołowego i kolejowego.

Cel szczegółowy 5: Ochrona środowiska i adaptacja do zmian klimatu na obszarach wiejskich.

Priorytet 5.1. Ochrona środowiska naturalnego w sektorze rolniczym i różnorodności biologicznej na obszarach wiejskich.

- Kierunek interwencji 5.1.1. - ochrona różnorodności biologicznej, w tym unikalnych ekosystemów oraz flory i fauny związanych z gospodarką rolną i rybacką,
- Kierunek interwencji 5.1.2. - ochrona jakości wód, w tym racjonalna gospodarka nawozami i środkami ochrony roślin,
- Kierunek interwencji 5.1.3. - racjonalne wykorzystanie zasobów wodnych na potrzeby rolnictwa i rybactwa oraz zwiększanie retencji wodnej,
- Kierunek interwencji 5.1.4. - ochrona gleb przed erozją, zakwaszeniem, spadkiem zawartości materii organicznej i zanieczyszczeniem metalami ciężkimi,
- Kierunek interwencji 5.1.5. - rozwój wiedzy w zakresie ochrony środowiska rolniczego i różnorodności biologicznej na obszarach wiejskich i jej upowszechnianie.

Priorytet 5.2. Kształtowanie przestrzeni wiejskiej z uwzględnieniem ochrony krajobrazu i ładu przestrzennego.

- Kierunek interwencji 5.2.1. - zachowanie unikalnych form krajobrazu rolniczego,
- Kierunek interwencji 5.2.2. - właściwe planowanie przestrzenne,
- Kierunek interwencji 5.2.3. - racjonalna gospodarka gruntami.

Priorytet 5.5. Zwiększenie wykorzystania odnawialnych źródeł energii na obszarach wiejskich.

- Kierunek interwencji 5.5.1. - racjonalne wykorzystanie rolniczej i rybackiej przestrzeni produkcyjnej do produkcji energii ze źródeł odnawialnych,
- Kierunek interwencji 5.5.2. - zwiększenie dostępności cenowej i upowszechnienie rozwiązań w zakresie odnawialnych źródeł energii wśród mieszkańców obszarów wiejskich.

2.2.7 Program Ochrony Powietrza dla Województwa Śląskiego

Działania naprawcze wyznaczone w POP dla strefy śląskiej:

- Ograniczenie emisji z instalacji o małej mocy do 1 MW, w których następuje spalanie paliw stałych,
- Ograniczenie emisji ze źródeł komunikacyjnych,
- Ograniczenie emisji wtórnej pyłu poprzez czyszczenie dróg na mokro,
- Działania promocyjne i edukacyjne (ulotki, imprezy, akcje szkolne, audycje, konferencje) oraz informacyjne i szkoleniowe.

Działania niewynikające z realizacji programu zaplanowane do realizacji w innych dokumentach:

Działania zmierzające do ograniczenia emisji liniowej:

- wymiana taboru komunikacji publicznej na niskoemisyjny,
- usprawnienie systemów sterowania i zarządzania ruchem drogowym,
- wprowadzenie rozwiązań dotyczących multimodalnego transportu zbiorowego (m.in. parkingi w systemie „parkuj i jedź”, komunikacja rowerowa, piesza),
- modernizacja i integracja transportu kolejowego oraz szynowego na terenie miast,
- modernizacja istniejącego układu drogowo-ulicznego,
- budowa obwodnic miast,
- wprowadzanie nowych przepraw mostowych,
- rozbudowa sieci dróg i ulic lokalnych na nowych terenach mieszkaniowych,
- budowa ścieżek rowerowych oraz systemów bezobsługowego wypożyczenia rowerów miejskich,
- rozwój komunikacji publicznej oraz wdrożenie energooszczędnych i niskoemisyjnych rozwiązań w transporcie publicznym.

Działania zmierzające do ograniczenia emisji powierzchniowej:

- wprowadzanie systemów zarządzania energią w budynkach,
- remonty i modernizacja budynków mieszkalnych i użyteczności publicznej,
- poprawa efektywności energetycznej,
- ograniczenie zużycia paliw kopalnych i sukcesywne zastępowanie ich ekologicznym nośnikiem ciepła,
- wykorzystanie odnawialnych źródeł energii,
- modernizacja oświetlenia ulicznego,
- wspieranie budownictwa energooszczędnego i pasywnego,
- termomodernizacja budynków mieszkalnych oraz użyteczności publicznej,
- wyeliminowanie spalania odpadów oraz ograniczenie spalania pozostałości roślinnych na powierzchni ziemi.

Działania zmierzające do ograniczenia emisji punktowej:

- hermetyzacja procesów technologicznych w celu zmniejszenia materiałochłonności,
- stosowanie efektywnych technik odpylania, odsiarczania i odazotowania gazów odlotowych,
- zmniejszenie strat przesyłu energii poprzez modernizację sieci przesyłowych energii i ciepła,
- obniżenie energochłonności produkcji,
- wsparcie rozwoju produktów niskoemisyjnych,
- optymalizacja procesu spalania gazów odpadowych,
- modernizacja infrastruktury systemu elektroenergetycznego,

- budowa i modernizacja systemów redukcji zanieczyszczeń pyłowo-gazowych,
- wsparcie badań naukowych i badawczych w obszarze energetyki materiałowej oraz zarządzania systemami energetycznymi,
- wykorzystanie biogazu oraz biomasy do produkcji energii w niskoemisyjnych instalacjach.

Działania zmierzające do ograniczenia emisji poprzez edukację ekologiczną oraz działania wspomagające:

- stosowanie „zielonych zamówień publicznych”,
- zwiększenie świadomości społeczeństwa w zakresie szkodliwości spalania odpadów, poza przeznaczonymi do tego celu instalacjami (spalarniami lub współspalarniami odpadów),
- zwiększenie świadomości społeczeństwa w zakresie OZE,
- promocja budownictwa energooszczędnego i pasywnego,
- promocja nowoczesnych, niskoemisyjnych źródeł ciepła,
- promocja transportu zbiorowego,
- wprowadzanie elementów zazieleniających w przestrzeni miejskiej,
- wprowadzanie zapisów dotyczących stosowania OZE w dokumentach planistycznych na poziomie gminnym.

2.2.8 Uchwała Nr V/36/1/2017 Sejmiku Województwa Śląskiego z dnia 7 kwietnia 2017 r.

Uchwała wprowadza ograniczenia w zakresie:

- W przypadku instalacji, które dostarczają ciepło do systemu centralnego ogrzewania, dopuszcza się wyłącznie eksploatację instalacji, które spełniają minimum standard emisyjny zgodny z 5 klasą pod względem granicznych wartości emisji zanieczyszczeń normy PN-EN 303-5:2012, co potwierdza się zaświadczeniem wydanym przez jednostkę posiadającą w tym zakresie akredytację Polskiego Centrum Akredytacji lub innej jednostki akredytującej w Europie, będącej sygnatariuszem wielostronnego porozumienia o wzajemnym uznawaniu akredytacji EA (European co-operation for Accreditation). Wymagania dla instalacji, których eksploatacja rozpoczęła się przed 1 września 2017 roku będą obowiązywać:
 - od 1 stycznia 2022 roku w przypadku instalacji eksploatowanych w okresie powyżej 10 lat od daty ich produkcji lub nieposiadających tabliczki znamionowej,
 - od 1 stycznia 2024 roku w przypadku instalacji eksploatowanych w okresie od 5 do 10 lat od daty ich produkcji,
 - od 1 stycznia 2026 roku w przypadku instalacji eksploatowanych w okresie poniżej 5 lat od daty ich produkcji,
 - od 1 stycznia 2028 roku w przypadku instalacji spełniających wymagania w zakresie emisji zanieczyszczeń określonych dla klasy 3 lub klasy 4 według normy PN-EN 303-5:2012,
- W przypadku instalacji, które wydzielają ciepło lub wydzielają ciepło i przenoszą je do innego nośnika, dopuszcza się wyłącznie eksploatację instalacji, które spełniają minimalne poziomy sezonowej efektywności energetycznej i normy emisji zanieczyszczeń dla sezonowego ogrzewania pomieszczeń określone w punkcie 1 i 2 załącznika II

do Rozporządzenia Komisji (UE) 2015/1185 z dnia 24 kwietnia 2015 roku w sprawie wykonania dyrektywy Parlamentu Europejskiego i Rady 2009/125/WE w odniesieniu do wymogów dotyczących ekoprojektu dla miejscowych ogrzewaczy pomieszczeń na paliwo stałe. Podmiot eksploatujący instalację jest zobowiązany do wykazania spełniania wymagań określonych w niniejszym zapisie poprzez przedstawienie instrukcji dla instalatorów i użytkowników, o której mowa w punkcie 3 lit. a załącznika II w/w rozporządzenia.

Wymagania dla instalacji, których eksploatacja rozpoczęła się przed 1 września 2017 roku, będą obowiązywać od 1 stycznia 2023 roku chyba, że instalacje te będą:

- osiągać sprawność cieplną na poziomie co najmniej 80 % lub
- zostaną wyposażone w urządzenie zapewniające redukcję emisji pyłu do wartości określonych w punkcie 2 lit. a załącznika II do Rozporządzenia Komisji (UE) 2015/1185 z dnia 24 kwietnia 2015 roku w sprawie wykonania dyrektywy Parlamentu Europejskiego i Rady 2009/125/WE w odniesieniu do wymogów dotyczących ekoprojektu dla miejscowych ogrzewaczy pomieszczeń na paliwo stałe

- Zakazuje się stosowania:

- węgla brunatnego oraz paliw stałych produkowanych z wykorzystaniem tego węgla,
- mułów i flotokonzentratów węglowych oraz mieszanek produkowanych z ich wykorzystaniem,
- paliw, w których udział masowy węgla kamiennego o uziarnieniu poniżej 3 mm wynosi więcej niż 15 %,
- biomasy stałej, której wilgotność w stanie roboczym przekracza 20 %.

2.2.9 Plan Gospodarki Niskoemisyjnej dla Gminy Pawłowice

Celem strategicznym Planu Gospodarki Niskoemisyjnej dla Gminy Pawłowice jest ograniczenie zużycia energii pierwotnej o 2% w stosunku do roku bazowego 2010. Zakładana redukcja wyniesie 17 181,33 MWh, co pozwoli osiągnąć w 2020 poziom zużycia energii na poziomie 437 645,24 MWh.

3. Cel i zakres opracowania

Celem opracowania jest wyznaczenie działań zmierzających do ograniczenia niskiej emisji poprzez wymianę niskosprawnych źródeł ciepła na terenie gminy.

Program Ograniczenia Niskiej Emisji tworzony jest w celu poprawy jakości powietrza atmosferycznego. Ze względu na położenie gminy głównymi źródłami zanieczyszczenia powietrza są transport oraz budownictwo. Najistotniejsze znaczenie na wielkość emisji zanieczyszczeń ma sektor mieszkaniowo-usługowy. Wynika to z konieczności zapewnienia odpowiedniego komfortu cieplnego w okresie zimowym i związane jest z eksploatacją kotłów centralnego ogrzewania.

Program Ograniczenia Niskiej Emisji zawiera:

- identyfikację stanu aktualnego,
- identyfikację obszarów problemowych,
- zadania wyznaczone do realizacji w celu ograniczenia emisji oraz racjonalizacji zużycia energii na terenie gminy,

- wskazanie mierników osiągnięcia założonych celów,
- określenie źródeł finansowania zadań wyznaczonych w planie.

Podczas tworzenia dokumentu, przyjęto założenie, iż powinien on spełniać rolę narzędzia pracy przyszłych użytkowników, ułatwiającego i przyspieszającego rozwiązywanie poszczególnych zagadnień. Niniejsze opracowanie zawiera między innymi rozpoznanie aktualnego stanu środowiska w gminie, przedstawia propozycje oraz opis zadań, które niezbędne są do kompleksowego rozwiązania problemów, związanych z ochroną środowiska.

4. Charakterystyka gminy

4.1 Lokalizacja

Gmina Pawłowice jest gminą o charakterze wiejskim, położoną w województwie śląskim, w powiecie pszczyńskim. Gmina Pawłowice położona jest na Wyżynie Śląskiej, w południowo-wschodniej części Kotliny Raciborsko-Oświęcimskiej. Gmina sąsiaduje z następującymi gminami: Jastrzębie-Zdrój, Pszczyna, Strumień, Suszec, Zebrzydowice oraz Żory. W skład gminy wchodzi miejscowości: Pawłowice, Golasowice, Jarząbkowice, Krzyżowice, Pielgrzymowice, Pniówek oraz Warszowice.

Rysunek 1. Położenie Gminy Pawłowice.



Źródło: bip.slaskie.pl

4.2 Klimat

Gmina Pawłowice leży na styku stref klimatycznych: częstochowsko-kieleckiej oraz podsudeckiej i podkarpackiej. Istnieją tu specyficzne warunki klimatyczne odbiegające od średnich charakteryzujących podobne rejony. Charakterystycznymi elementami klimatu panującego na terenie gminy są podwyższona wilgotność oraz duża ilość dni z występującymi

zamgleniami. Oba elementy mają bezpośredni związek z położeniem gminy w pobliżu Jeziorem Goczałkowickim. Tabele poniżej przedstawiają średnie temperatury, panujące na terenie gminy w poszczególnych miesiącach oraz średnie sumy opadów.

Tabela 1. Średnia temperatura na terenie gminy w poszczególnych miesiącach.

Miesiąc	I	II	III	IV	V	VI	VII	VIII	IX	X	XI	XII	Średnia roczna
Temperatura [°C]	-3,3	-1,8	3,5	9,1	13,3	16,7	18,7	18,0	14,4	9,8	3,9	-0,8	8,5

Tabela 2. Średnia sumy opadów na terenie gminy w poszczególnych miesiącach.

Miesiąc	I	II	III	IV	V	VI	VII	VIII	IX	X	XI	XII	Rok
Suma opadów [mm]	34	34	38	53	85	105	100	91	62	46	48	43	739

4.3 Demografia

Liczba ludności gminy wg stanu na dzień 31.12.2018 r. wynosi 17.819 osób. Powierzchnia gminy wynosi 75,68 km², co daje zagęszczenie ludności na poziomie 235,45 osób na 1km². Liczba mieszkańców na przestrzeni ostatnich lat ma tendencję malejącą. Zmiany liczby ludności oraz tendencje zmian przedstawiono poniżej.

Tabela 3. Liczba ludności gminy w latach 2015-2018.

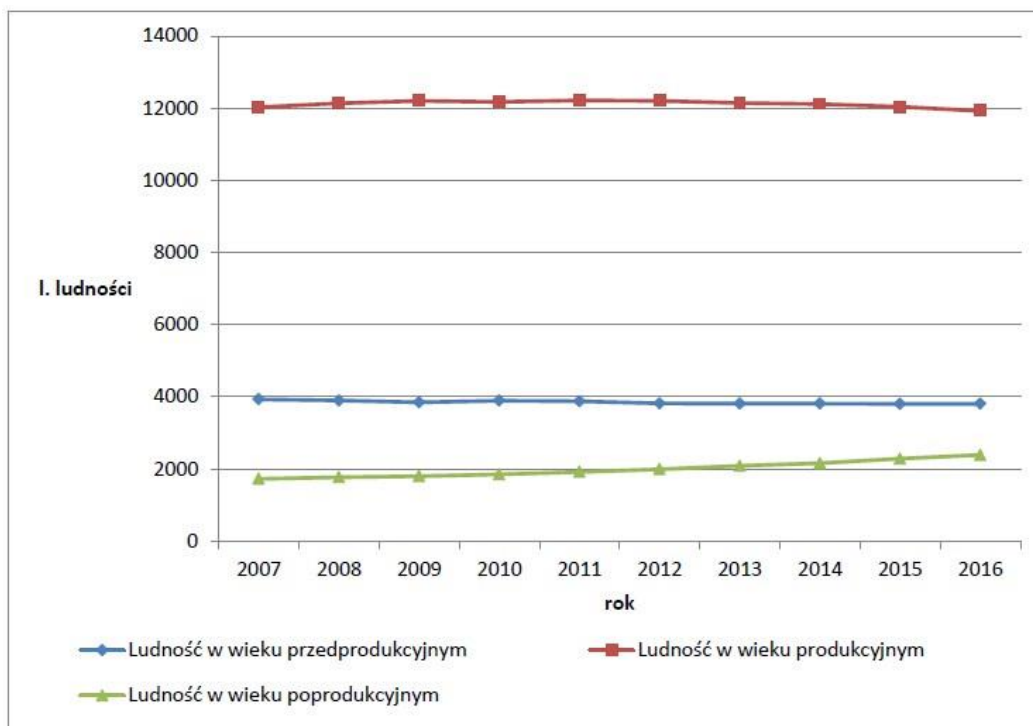
Lp.	SOŁECTWO	2015	2016	2017	2018
1	Pawłowice	9 212	3 812	3 818	3 859
2	Osiedle Pawłowice		5 291	5 233	5 098
3	Warszowice	2 021	2 034	2 057	2 091
4	Krzyżowice	1 025	1 028	1 023	1 023
5	Golasowice	1 448	1 463	1 455	1 457
6	Pielgrzymowice	2 770	2 780	2 815	2 838
7	Jarząbkowice	649	639	649	653
8	Pniówek	562	566	551	525
RAZEM		17 687	17 613	17 601	17 544
Pobyt czasowy ogółem		355	315	280	355

źródło: www.pawlowice.pl

4.3.1 Sytuacja społeczno-gospodarcza

Zgodnie z ogólnokrajową tendencją, struktura produktywności ulega niekorzystnym zmianom. Liczba osób w wieku przedprodukcyjnym zmniejsza się. Stopniowo rośnie natomiast liczba osób w wieku poprodukcyjnym. Taka sytuacja będzie prowadzić do coraz większego obciążenia ekonomicznego grupy w wieku produkcyjnym. Jest to nieodłączne zjawisko w społeczeństwach starzejących się.

Rysunek 2. Liczba ludności gminy według grup zdolności do pracy.



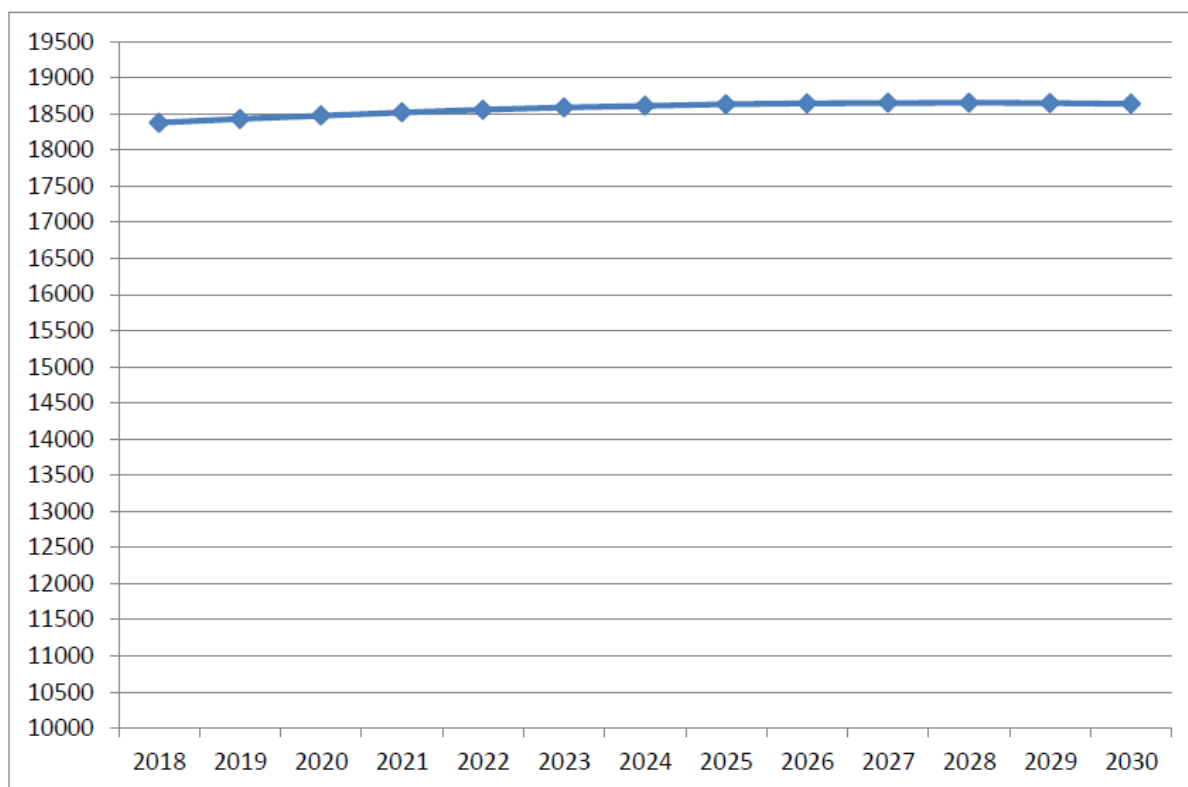
źródło: GUS, opracowanie własne

4.3.2 Prognoza liczby ludności

Demograficzna wizja kraju, jaka wyłania się z najnowszej prognozy ludności, nie jest zaskoczeniem. Czekają nas dalszy, stopniowy ubytek liczby ludności oraz znaczące zmiany struktury według wieku. Oba te fakty wynikają ze znanych mechanizmów powiązań między natężeniem urodzeń i zgonów a stanami ludności. Polska znalazła się w takim momencie rozwoju demograficznego, że nawet wzrost współczynnika dzietności do poziomu gwarantującego prostą zastępowalność pokoleń w krótkim okresie nie spowoduje odwrócenia tych procesów i nie powstrzyma zmniejszania się liczby ludności kraju. Przy tak już znacznym zniekształceniu struktury populacji proces odbudowy demograficznej jest procesem powolnym i wymaga konsekwentnych, długofalowych działań.¹

Na podstawie najnowszej prognozy liczby ludności dla ludności powiatu do roku 2050 sporządzonej przez GUS, opracowano prognozę dla gminy na najbliższych 12 lat. Zgodnie z założeniami prognozy liczba ludności wzrośnie do poziomu około 18.600 osób. Sytuacja została przedstawiona na rysunku 3.

Rysunek 3. Prognoza liczby ludności dla gminy Pawłowice do roku 2030 według GUS.



źródło: GUS, opracowanie własne

Biorąc pod uwagę powyższe prognozy oraz obecną liczbę osób zameldowanych, przedstawiona tabela znacznie odbiega od obecnej demografii gminy. Obecna liczba mieszkańców na przestrzeni ostatnich lat ma raczej tendencję malejącą niż wzrostową, wiąże się to z nabyciem wieku emerytalnego mieszkańców sołectwa Osiedle Pawłowice i decyzją o powrocie do rodzinnych stron. Optymistycznie przedstawia się nadwyżka urodzeń nad zgonami, co w przyszłości może zahamować tendencję malejącej liczby mieszkańców, przy jednoczesnym spadku ilości mieszkańców wyprowadzających się z terenu gminy.

Tabela 4. Urodzenia i zgony na terenie gminy w latach 2011-2018

	2011	2012	2013	2014	2015	2016	2017	2018
urodzenia	216	221	209	228	201	203	232	220
zgony	84	107	116	124	134	143	137	123
przyrost naturalny	132	114	93	104	67	60	95	97

źródło: www.pawlowice.pl

4.3.3 Bezrobocie na terenie gminy

Stopa bezrobocia jest obecnie spadkowa, np. w roku 2017 wynosiła 2,2%, a w roku 2018 w 1,7%.

Tabela 5. Bezrobocie na terenie gminy Pawłowice stan na dzień 31.12.2018r.

Bezrobotni		Bezrobotni bez prawa do zasiłku	
Ogółem	Kobiety	Ogółem	Kobiety
140	96	26	20

źródło: Raport o stanie Gminy Pawłowice za rok 2018

4.4 Działalność gospodarcza

Na terenie gminy większość z działających firm zatrudnia poniżej pięciu osób. Do głównych gałęzi gospodarki w gminie zaliczyć należy przede wszystkim handel i naprawy oraz budownictwo. Liczba wniosków złożonych w CEIDG w 2018 r. przez przedsiębiorców (nowa rejestracja działalności gospodarczej, zmiana, zawieszenie, wznowienie, wykreślenie) to 484.

Według danych statystycznych Głównego Urzędu Statystycznego na terenie Gminy Pawłowice zarejestrowanych w systemie REGON jest 1371 podmiotów. Liczba podmiotów na terenie Gminy Pawłowice niezmiennie ma tendencję wzrostowe:

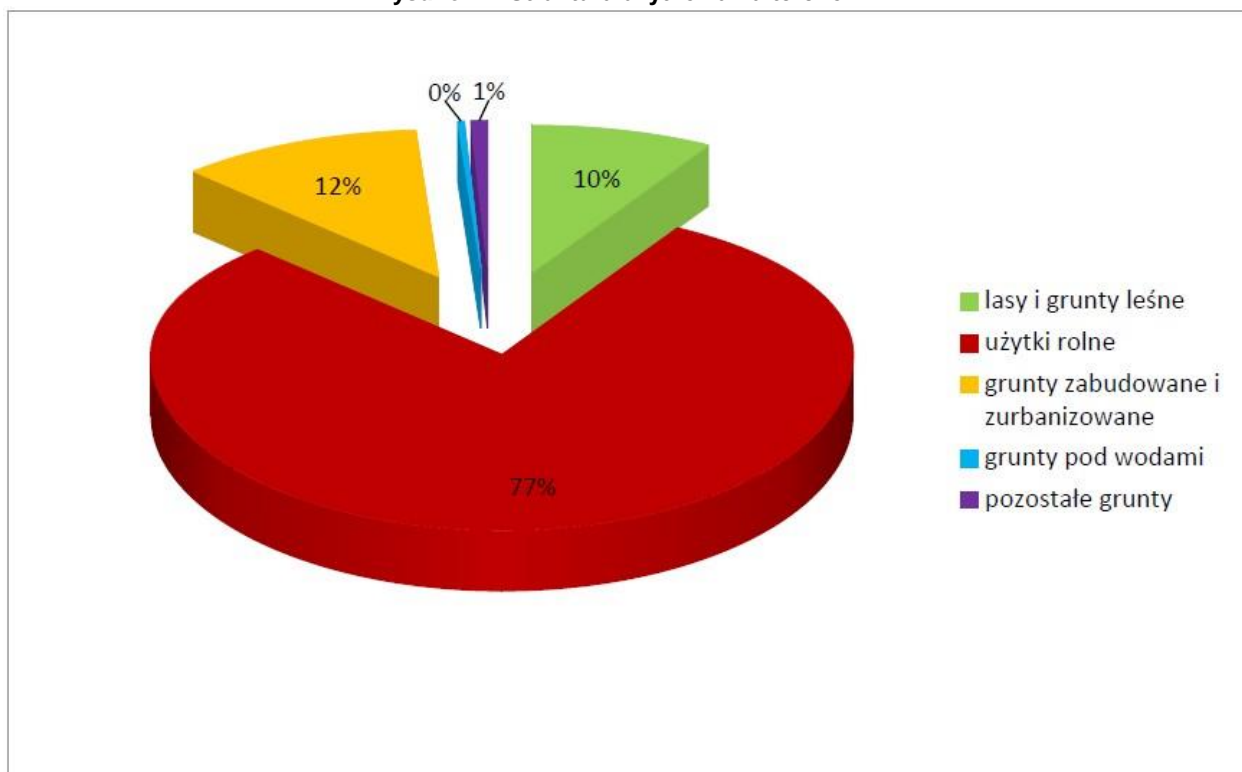
w roku 2016 – 1321
w roku 2017 – 1348
w roku 2018 – 1371

4.5 Rolnictwo i leśnictwo

Na terenie gminy występują gleby biellicowe, są to na ogół gleby dość żyzne. Łatwo nabierają sprawności i przy odpowiednim nawożeniu i uprawie uzyskują dobrą strukturę gruzelkową. W warunkach deszczowania lub obfitego nawożenia obornikiem gleby te mogą być bardzo urodzajne.

Powierzchnia gminy wynosi 75,68 km², z czego 9,6% stanowią lasy i grunty leśne, 76,6% to użytki rolne, zaś 12,5% to grunty zabudowane i zurbanizowane, 0,3% grunty pod wodami, 0,9% pozostałe grunty (nieużytki i tereny różne).

Rysunek 4. Struktura użytkowania terenów.



Źródło: opracowanie własne

5. Stan środowiska na obszarze gminy

5.1 Stan powietrza atmosferycznego

Głównymi źródłami zanieczyszczeń powietrza jest:

- spalanie paliwa stałego (węgiel, miał koksowy, koks, drewno),
- spalanie odpadów w piecach indywidualnych gospodarstw domowych,
- spalanie paliw ciekłych w pojazdach.

Niska emisja

W okresie zimowym wzrasta emisja pyłów i zanieczyszczeń spowodowanych spalaniem paliw stałych w piecach centralnego ogrzewania. Negatywny wpływ na jakość powietrza atmosferycznego mają lokalne kotłownie, pracujące na potrzeby centralnego ogrzewania, a także małe przedsiębiorstwa, spalające węgiel w celach grzewczych lub technologicznych. Brak urządzeń oczyszczania, bądź odpylania gazów spalinowych powoduje, iż całość wytwarzanych zanieczyszczeń trafia do powietrza atmosferycznego. Niska sprawność i efektywność technologii spalania są poważnym źródłem emisji zanieczyszczeń. Co więcej, głównym paliwem w sektorze gospodarki komunalnej jest węgiel, często zawierający znaczne ilości siarki.

Rodzaje oraz źródła zanieczyszczeń powietrza zestawiono w poniższej tabeli.

Tabela 6. Rodzaje oraz źródła zanieczyszczeń powietrza.

Zanieczyszczenia	Źródło emisji
Pył ogółem	spalanie paliw, unoszenie pyłu w powietrzu;
SO ₂ (dwutlenek siarki)	spalanie paliw zawierających siarkę;
NO (tlenek azotu)	spalanie paliw;
NO ₂ (dwutlenek azotu)	spalanie paliw, procesy technologiczne;
NO _x (suma tlenków azotu)	sumaryczna emisja tlenków azotu;
CO (tlenek węgla)	produkt niepełnego spalania;
O ₃ (ozon)	powstaje naturalnie oraz z innych zanieczyszczeń będących utleniaczami;

źródło: opracowanie własne

W celu poprawy sytuacji utworzony został Narodowy Program Rozwoju Gospodarki Niskoemisyjnej. Wyznaczono w nim priorytety mające doprowadzić do rozwoju gospodarki niskoemisyjnej przy jednoczesnym zapewnieniu zrównoważonego rozwoju kraju:

- Modernizacja infrastruktury krajowego systemu elektroenergetycznego,
- Rozwój wykorzystania OZE,
- Upowszechnienie alternatywnych, innych niż odnawialne, metod pozyskiwania energii,

- Promocja optymalnego wykorzystywania surowców,
- Rozwój niskoemisyjnej gospodarki odpadami,
- Tworzenie sprzyjających warunków dla rozwoju niskoemisyjnej gospodarki w sektorze przemysłu,
- Rozpowszechnienie istniejących technologii niskoemisyjnych w procesach produkcyjnych,
- Poprawa standardu energetycznego istniejących budynków,
- Rozwój zrównoważonej produkcji w rolnictwie,
- Zwiększenie efektywności wybranych elementów łańcucha logistycznego,
- Transformacja niskoemisyjna w sektorze handlu,
- Modernizacja pojazdów oraz infrastruktury w celu upowszechnienia niskoemisyjnych form transportu,
- Poprawa efektywności zarządzania transportem oraz wspieranie rozwoju transportu publicznego,
- Rozwój i zastosowanie niskoemisyjnych paliw w transporcie oraz magazynowania energii w środkach transportu,
- Promocja wzorców zrównoważonej konsumpcji w edukacji,
- Wspieranie dostępności oraz wiarygodności informacji na temat wpływu konsumpcji poszczególnych produktów i usług na emisyjność gospodarki,
- Promocja wzorców zrównoważonej konsumpcji w gospodarstwach domowych,
- Promocja transformacji niskoemisyjnej w sektorze publicznym.

Emisja komunikacyjna

Negatywne oddziaływanie na środowisko niesie ze sobą emisja komunikacyjna, która najbardziej odczuwalna jest w pobliżu dróg charakteryzujących się dużym natężeniem ruchu kołowego. Do głównych zanieczyszczeń emitowanych w związku z ruchem samochodowym należą:

- tlenek i dwutlenek węgla,
- węglowodory,
- tlenki azotu,
- pyły zawierające metale ciężkie,
- pyły ze ścierania się nawierzchni dróg i opon samochodowych.

Dla stanu powietrza atmosferycznego istotne znaczenie ma emisja NO_x oraz metali ciężkich. Duże znaczenie ma również tzw. emisja wtórna z powierzchni dróg, która zależy w dużej mierze od warunków meteorologicznych. Komunikacja jest również źródłem emisji benzenu, benzo(a)piranu, toluenu i ksylenu. Na wielkość tych zanieczyszczeń wpływa stan techniczny samochodów, stopień zużycia substancji katalitycznych oraz jakość stosowanych paliw. Gwałtowny rozwój transportu, przejawiający się wzrostem ilości samochodów na drogach oraz aktualny stan infrastruktury dróg spowodował, iż transport jest uciążliwy dla środowiska naturalnego.

Jakość powietrza

Zgodnie z art. 25 ust. 2 i 3 ustawy z dnia 27 kwietnia 2001 r. Prawo ochrony środowiska (Dz. U. Z 2019 r., poz. 1396 z późn. zm.), systemem pomiarów, ocen i prognoz stanu środowiska oraz gromadzenia, przetwarzania i rozpowszechniania informacji o środowisku jest Państwowy Monitoring Środowiska. Podstawowym celem monitoringu

jakości powietrza jest uzyskanie informacji o poziomach stężeń substancji w powietrzu oraz wyników ocen jakości powietrza. W celu oceny jakości powietrza na terenie województwa śląskiego, wyznaczono 5 stref.

Szczegółowe informacje przedstawione zostały w poniższej tabeli.

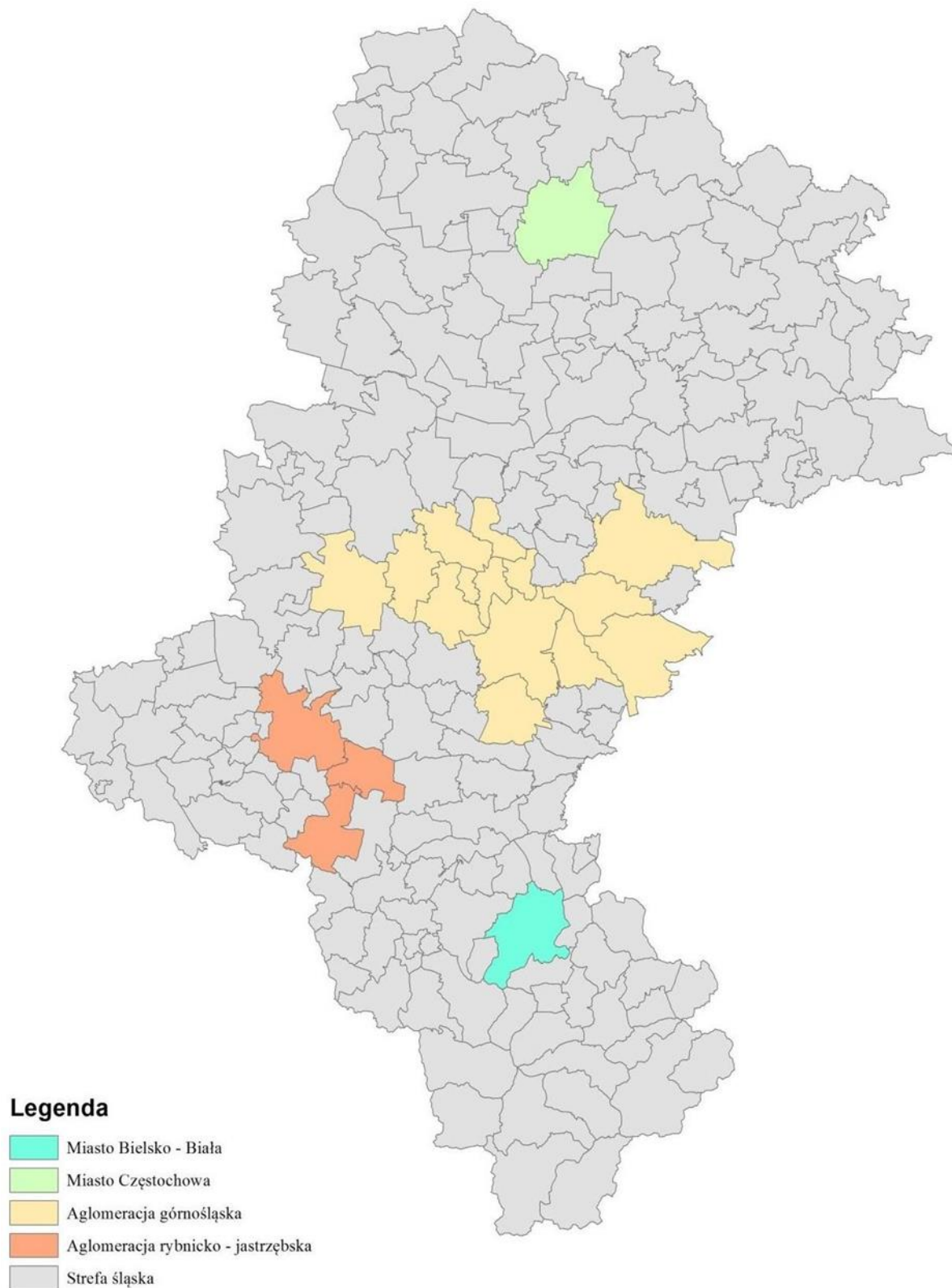
Tabela 7. Podział województwa śląskiego na strefy ze względu na ochronę powietrza.

	Kod strefy	Nazwa strefy	Typ strefy	Klasyfikacja wg kryteriów dot. ochrony zdrowia	Klasyfikacja wg kryteriów dot. ochrony roślin	Pow. strefy [km ²]	Liczba mieszkańców w strefie
1	PL2401	Aglomeracja górnośląska	aglomeracja o liczbie mieszkańców większej niż 250 tysięcy	TAK	NIE	1 218	1 927 787
2	PL2402	Aglomeracja rybnicko-jastrzębska	aglomeracja o liczbie mieszkańców większej niż 250 tysięcy	TAK	NIE	298	295 159
3	PL2403	Miasto Bielsko-Biała	aglomeracja o liczbie mieszkańców większej niż 100 tysięcy	TAK	NIE	125	174 503
4	PL2404	Miasto Częstochowa	aglomeracja o liczbie mieszkańców większej niż 100 tysięcy	TAK	NIE	160	235 798
5	PL2405	Strefa śląska	pozostały obszar województwa	TAK	TAK	10 532	1 993 110

Źródło: „Program ochrony powietrza dla stref województwa śląskiego”

Gmina Pawłowice położona jest na obszarze należącym do strefy śląskiej. Na rysunku 5 przedstawiono w formie graficznej podział województwa śląskiego na poszczególne strefy ze względu na ochronę powietrza.

Rysunek 5. Podział województwa śląskiego na strefy ze względu na ochronę powietrza.



Źródło: „Program ochrony powietrza dla stref województwa śląskiego”

Ocenę jakości powietrza prowadzono w oparciu o wyniki pomiarów prowadzonych w stałych punktach pomiarowych monitoringu środowiska. W przypadku braku pomiarów poszczególnych zanieczyszczeń powietrza w wymienionych powyżej punktach wykonujących pomiary automatyczne, do oceny jakości powietrza wykorzystywano stacje badań manualnych. Badania obejmowały następujące zanieczyszczenia:

- dwutlenek siarki,
- dwutlenek azotu,
- tlenki azotu,
- tlenek węgla,
- ozon,
- benzen,
- pył zawieszony PM10 i PM2.5,
- arsen,
- kadm,
- nikiel,
- ołów,
- benzo(a)piren.

W celu oceny jakości powietrza na terenie województwa śląskiego na podstawie badań stężeń zanieczyszczeń w powietrzu, wyznaczana jest klasa stref wyodrębnionych na terenie województwa.

Tabela 8. Klasyfikacja stref zanieczyszczeń powietrza.

Poziom stężenie	Zanieczyszczenie	Klasa strefy	Wymagane działania
określony jest poziom dopuszczalny i poziom krytyczny			
nie przekracza poziomu dopuszczalnego lub poziomu krytycznego	dwutlenek siarki dwutlenek azotu tlenki azotu tlenek węgla benzen pył PM10 pył PM2,5 ołów (PM10)	A	utrzymanie stężeń zanieczyszczenia poniżej poziomu dopuszczalnego oraz próba utrzymania najlepszej jakości powietrza zgodnej ze zrównoważonym rozwojem
powyżej poziomu dopuszczalnego lub poziomu krytycznego		C	określenie obszarów przekroczeń poziomów dopuszczalnych, - opracowanie POP w celu osiągnięcia odpowiednich poziomów dopuszczalnych substancji w powietrzu (jeśli POP nie był uprzednio opracowany), - kontrolowanie stężeń zanieczyszczenia na obszarach przekroczeń i prowadzenie działań mających na celu obniżenie stężeń przynajmniej do poziomów dopuszczalnych
określony jest poziom docelowy			
nie przekracza poziomu docelowego	Ozon AOT40	A	działania niewymagane

Poziom stężenie	Zanieczyszczenie	Klasa strefy	Wymagane działania
powyżej poziomu docelowego	arsen (PM10) nikiel (PM10) kadm (PM10) benzo(a)piren (PM10)	C	- dążenie do osiągnięcia poziomu docelowego substancji w określonym czasie za pomocą ekonomicznie uzasadnionych działań technicznych i technologicznych - opracowanie lub aktualizacja POP, w celu osiągnięcia odpowiednich poziomów docelowych w powietrzu
określony jest poziom celu długoterminowego			
poniżej poziomu celu długoterminowego	Ozon AOT40	D1	działania niewymagane
powyżej poziomu celu długoterminowego		D2	- dążenie do osiągnięcia poziomu celu długoterminowego do 2020 r.
określony jest poziom dopuszczalny dla fazy II			
poniżej poziomu celu długoterminowego	pył PM2,5	A1	działania niewymagane
powyżej poziomu celu długoterminowego		C1	- dążenie do osiągnięcia poziomu dopuszczalnego dla fazy II do 2020 r.

* z uwzględnieniem dozwolonych częstości przekroczeń określonych w RMŚ w sprawie niektórych poziomów substancji w powietrzu.

Wynik oceny strefy śląskiej za rok 2018, w której położona jest Gmina Pawłowice, wskazuje, że dotrzymane są poziomy dopuszczalne lub poziomy docelowe substancji w powietrzu (klasa A), ustanowione ze względu na ochronę zdrowia dla następujących zanieczyszczeń:

- dwutlenku siarki,
- dwutlenku azotu,
- tlenku węgla,
- ołowiu, kadmu, niklu, benzenu, arsenu w pyle zawieszonym PM10,
- ozonu (według poziomu docelowego),

Przekroczone natomiast zostały dopuszczalne poziomy dla:

- pyłu PM10,
- pyłu PM2,5
- benzo(a)pirenu ,
- ozonu (według poziomu celu długoterminowego).

Tabela 9. Wynikowe klasy strefy śląskiej dla poszczególnych zanieczyszczeń, uzyskane w ocenie rocznej za 2018 r. dokonanej z uwzględnieniem kryteriów ustanowionych w celu ochrony zdrowia.

Nazwa strefy	Symbol klasy dla poszczególnych zanieczyszczeń dla obszaru całej strefy												
	SO ₂	NO _x	CO	C ₆ H ₆	PM ₁₀	PM _{2,5}	Pb	As	Cd	Ni	B(a)P	O ₃	O ₃ ¹⁾
strefa śląska	A	A	A	A	C	C	A	A	A	A	C	C	D2

¹⁾ wg poziomu celu długoterminowego

źródło: „Ocena roczna jakości powietrza w województwie śląskim za rok 2018”

Główną przyczyną wystąpienia przekroczeń pyłu zawieszonego PM₁₀, PM_{2,5} i benzo(a)pirenu w okresie zimowym jest emisja z indywidualnego ogrzewania budynków, w okresie letnim bliskość głównej drogi z intensywnym ruchem, emisja wtórna zanieczyszczeń pyłowych z powierzchni odkrytych, np. dróg, chodników, boisk oraz niekorzystne warunki meteorologiczne, występujące podczas powolnego rozprzestrzeniania się emitowanych lokalnie zanieczyszczeń, w związku z małą prędkością wiatru (poniżej 1,5 m/s).

Stężenia zanieczyszczeń na terenie strefy śląskiej, ze względu na ochronę roślin, nie zostały przekroczone w przypadku tlenków siarki i azotu, natomiast zostały przekroczone w przypadku celu długoterminowego dla ozonu. Zestawienie wszystkich wynikowych klas strefy śląskiej, z uwzględnieniem kryterium ochrony roślin, zostało przedstawione w poniższej tabeli.

Tabela 10. Wynikowe klasy strefy śląskiej dla poszczególnych zanieczyszczeń, uzyskane w ocenie rocznej za 2018 r. dokonanej z uwzględnieniem kryteriów ustanowionych w celu ochrony roślin.

Nazwa strefy	Symbol klasy wynikowej		
	SO ₂	NO ₂	O ₃
strefa śląska	A	A	D2

źródło: „Ocena stanu środowiska w województwie śląskim w 2018 roku”

Jak wynika z „Oceny rocznej jakości powietrza w województwie śląskim za rok 2018” na terenie strefy śląskiej stwierdzono występowanie w ciągu roku ponadnormatywnej ilości przekroczeń dopuszczalnego średniodobowego stężenia pyłu zawieszonego PM₁₀ oraz PM_{2,5}, przekroczenie wartości docelowej stężenia średniorocznego pyłu zawieszonego PM₁₀ oraz PM_{2,5}, a także benzo(a)pirenu w pyłe PM₁₀. Na terenie strefy śląskiej, stwierdzono także przekroczenie poziomu celu długoterminowego, określonego w odniesieniu do stężenia ozonu (8 godz. średnia krocząca). Wyniki oceny stężeń zanieczyszczeń w powietrzu występujących w 2018 r. na obszarze strefy śląskiej, uwzględniające kryterium ochrony roślin, wykazały przekroczenia stanu dopuszczalnego poziomu długoterminowego ozonu.

Zgodnie z pkt. 91 ustawy Prawo ochrony środowiska dla wszystkich stref, w których stwierdzono przekroczenia poziomów dopuszczalnych i docelowych (strefy w klasie C) należy opracować programy ochrony powietrza, mające na celu osiągnięcie ww. poziomów substancji w powietrzu. Zadanie opracowania POP dla poszczególnych stref województwa śląskiego należy do Zarządu Województwa, który w terminie 15 miesięcy od dnia otrzymania wyników

oceny poziomu substancji w powietrzu i klasyfikacji stref, przedstawia do zaopiniowania właściwym wójtom, burmistrzom lub prezydentom miast i starostom projekt uchwały w sprawie POP. Następnie, wójt, burmistrz lub prezydent miasta i starosta mają obowiązek wydania opinii w terminie miesiąca od dnia otrzymania projektu POP.

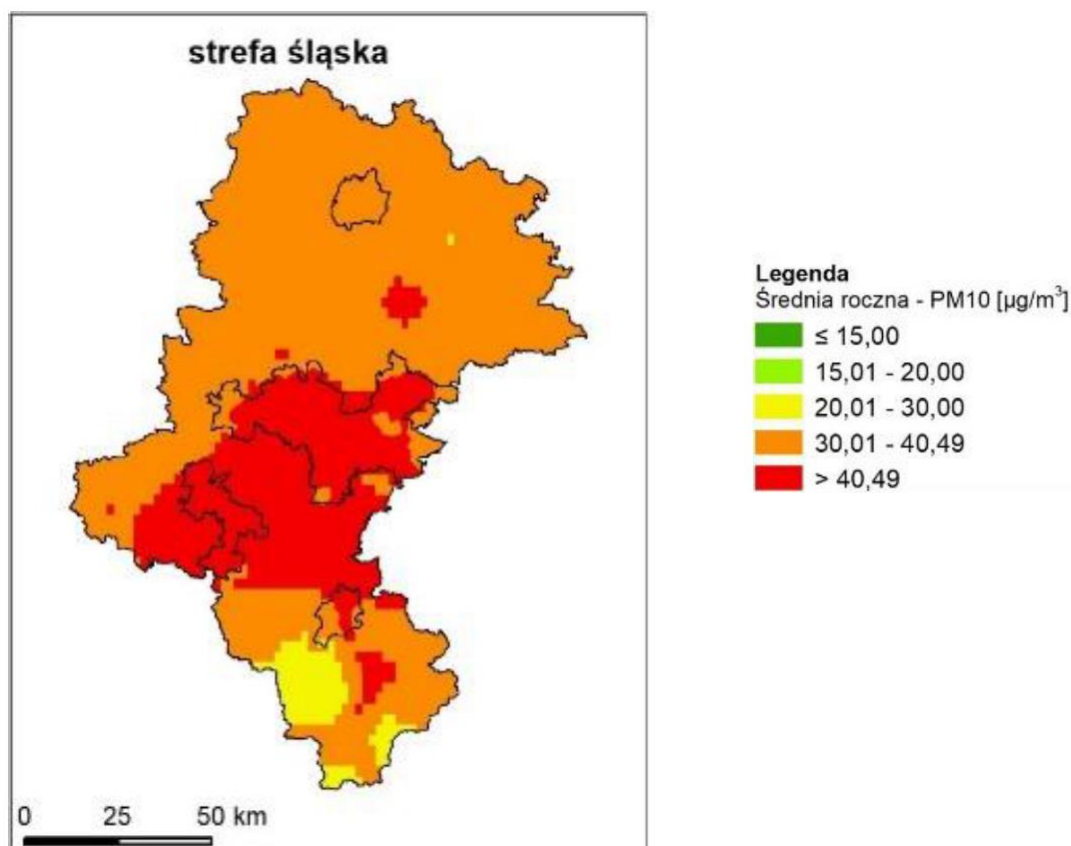
Należy pamiętać, iż ocena jakości powietrza dla strefy śląskiej, odnosi się do całej jej powierzchni i jest wynikiem uśrednionym. Do wskazania konkretnych obszarów przekroczeń dopuszczalnych stężeń poszczególnych zanieczyszczeń wykorzystano wyniki uzyskane ze stacji pomiarowo-kontrolnych oraz przeprowadzonego modelowania matematycznego, dzięki któremu uzyskano przestrzenny rozkład stężeń zanieczyszczeń.

Zgodnie z „Oceną roczną jakości powietrza w województwie śląskim za rok 2018”, obszar Gminy Pawłowice, został wskazany jako obszar przekroczeń następujących parametrów:

- przekroczenie docelowego poziomu ozonu pod kątem ochrony zdrowia,
- wartości docelowej stężenia średniorocznego pyłu zawieszonego PM_{2,5},
- wartości docelowej stężenia średniorocznego benzo(a)pirenu w pyłe PM₁₀,
- ilości przekroczeń dopuszczalnego średniodobowego stężenia pyłu zawieszonego PM₁₀.

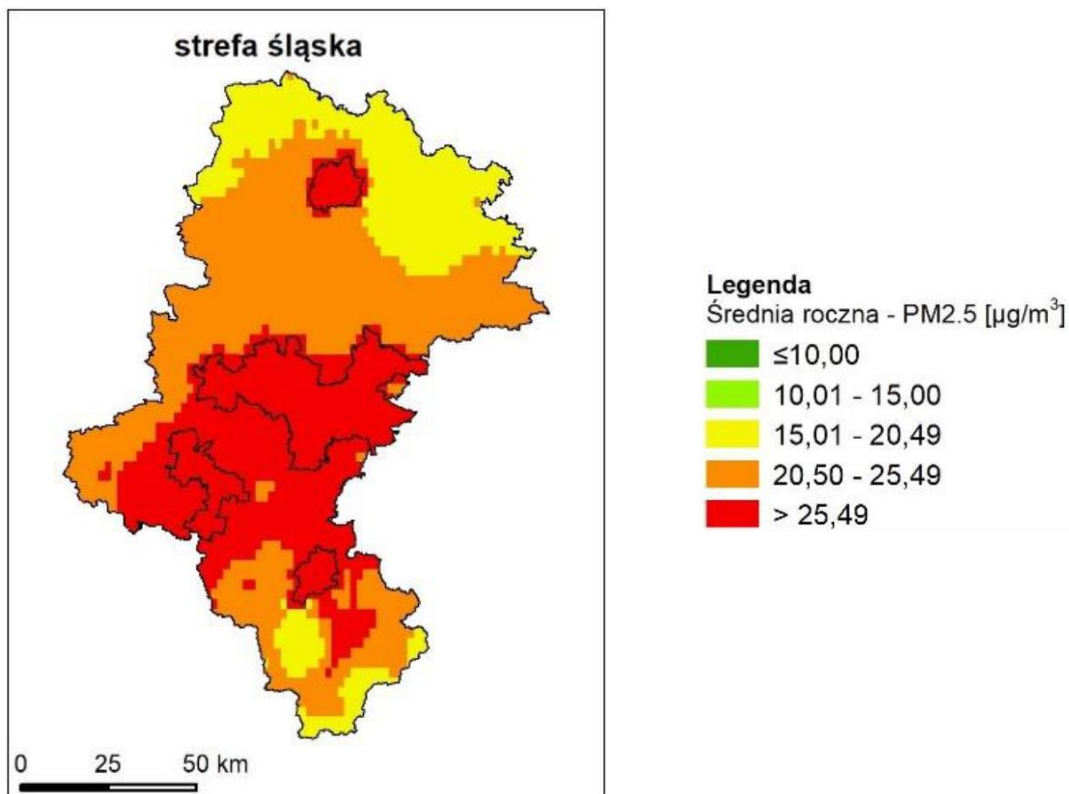
Poniżej przedstawiono w formie graficznej zasięg obszarów przekroczeń dla pyłu PM₁₀ i PM_{2,5} oraz benzo(a)pirenu.

Rysunek 6. Obszary przekroczeń dopuszczalnych stężeń dobowych pyłu PM₁₀ ze względu na ochronę zdrowia w województwie śląskim w roku 2018.



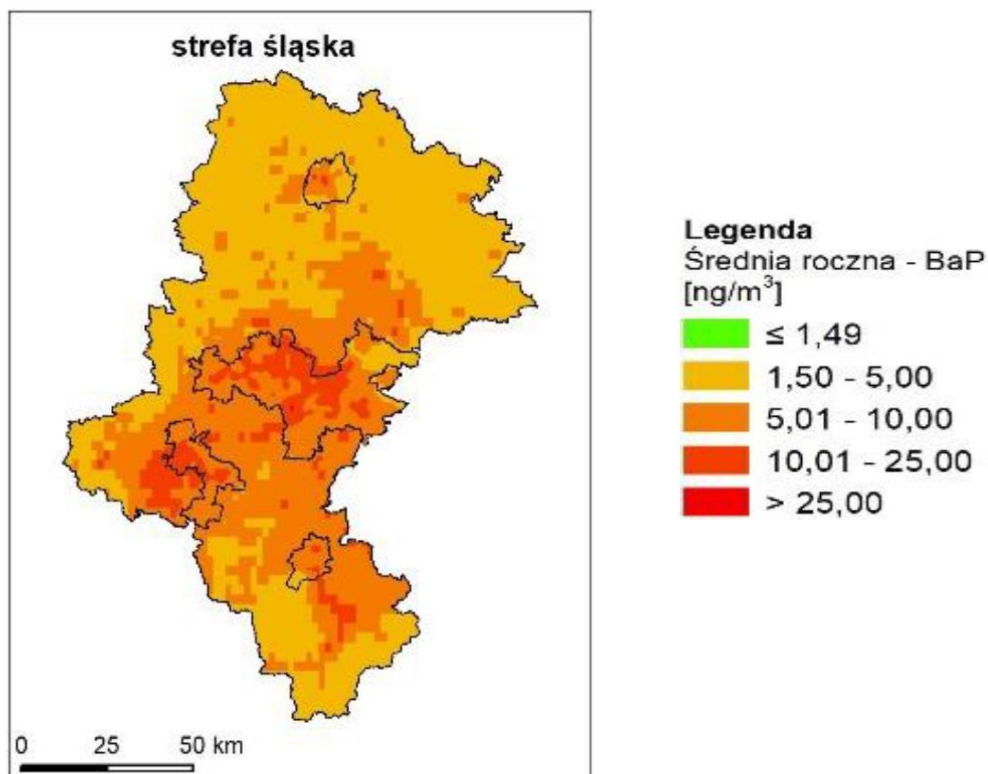
Źródło: „Ocena stanu środowiska w województwie śląskim w 2018 roku”

Rysunek 7. Obszary przekroczeń dopuszczalnych stężeń średniorocznych dla pyłu PM2,5 ze względu na ochronę zdrowia w województwie śląskim w roku 2018.



Źródło: „Ocena stanu środowiska w województwie śląskim w 2018 roku”

Rysunek 8. Obszary przekroczeń dopuszczalnych stężeń średniorocznych dla benzo(a)pirenu ze względu na ochronę zdrowia w województwie śląskim w roku 2018.



Źródło: „Ocena stanu środowiska w województwie śląskim w 2018 roku”

5.2 Promieniowanie elektromagnetyczne

Zagadnienia dotyczące ochrony ludzi i środowiska przed niekorzystnym oddziaływaniem pól elektromagnetycznych regulowane są przepisami dotyczącymi:

- ochrony środowiska,
- bezpieczeństwa i higieny pracy,
- prawa budowlanego,
- zagospodarowania przestrzennego,
- przepisami sanitarnymi.

Jako promieniowanie niejonizujące określa się promieniowanie, którego energia oddziałująca na każde ciało materialne nie wywołuje w nim procesu jonizacji. Promieniowanie to związane jest ze zmianami pola elektromagnetycznego. Poniżej zestawiono potencjalne źródła omawianego promieniowania:

- urządzenia wytwarzające stałe pole elektryczne i magnetyczne,
- urządzenia wytwarzające pole elektryczne i magnetyczne o częstotliwości 50 Hz, (stacje i linie elektroenergetyczne wysokiego napięcia);
- urządzenia wytwarzające pole elektromagnetyczne o częstotliwości od 1 kHz do 300 GHz, (urządzenia radiokomunikacyjne, radionawigacyjne i radiolokacyjne);
- inne źródła promieniowania z zakresu częstotliwości: 0 - 0,5 Hz, 0,5 - 50 Hz oraz 50 - 1000 Hz.

Zagadnienia dotyczące promieniowania niejonizującego są określone przez Rozporządzenie Ministra Zdrowia z dnia 17 grudnia 2019 roku w sprawie dopuszczalnych poziomów pól elektromagnetycznych w środowisku (Dz. U. 2019 r., poz. 2448).

Dla terenów przeznaczonych pod zabudowę mieszkaniową, rozporządzenie ustala odrębną wartość składowej elektrycznej E pola w wysokości 1000 V/m.

Źródła promieniowania

Na terenie Gminy Pawłowice źródła promieniowania niejonizującego stanowią:

- linie i stacje elektroenergetyczne wysokich napięć,
- urządzenia radiokomunikacyjne,
- radionawigacyjne i radiolokacyjne.

Wojewódzki Inspektorat Ochrony Środowiska w Katowicach prowadzi monitoring poziomów pól elektromagnetycznych na terenie całego województwa śląskiego. W ramach monitoringu wyznaczono 135 punktów pomiarowych dla trzyletniego cyklu pomiarowego, po 45 punktów dla każdego roku. Badania przeprowadzane są dla następujących rodzajów terenów: centralne dzielnice miast lub osiedla miast o liczbie mieszkańców przekraczającej 50 tys., pozostałe miasta oraz tereny wiejskie.

Na terenie Gminy Pawłowice, poziom pól elektromagnetycznych w ramach monitoringu WIOŚ nie był badany w ostatnich latach. Z badań przeprowadzonych na terenach wiejskich województwa w latach ubiegłych wynika, że nie dochodziło do przekroczeń dopuszczalnych poziomów pól elektromagnetycznych, a uzyskane wyniki były znacznie poniżej dopuszczalnych poziomów.

Poniżej przedstawiono lokalizację stacji bazowych telefonii komórkowych na terenie Gminy Pawłowice. Na promieniowanie elektromagnetyczne mają wpływ nie tylko stacje położone na terenie gminy Pawłowice, ale liczne stacje w miejscowościach ościennych.

Rysunek 9. Lokalizacja stacji bazowych telefonii komórkowej na terenie Gminy Pawłowice.



źródło: www.btsearch.pl

Jak wynika z powyższych informacji, na terenie Gminy Pawłowice znajduje się pięć stacji bazowych z kilkoma nadajnikami, należących do różnych operatorów sieci telefonii komórkowej. W poniższej tabeli przedstawiono charakterystykę urządzeń radio-komunikacyjnych znajdujących się na terenie Gminy Pawłowice.

Tabela 11. Lokalizacja i technologia urządzeń radio-komunikacyjnych znajdujących się na terenie gminy Pawłowice.

Lp.	Miejscowość	ulica	Właściciel stacji bazowej	Sieć	Technologia	ID stacji
1.	Pawłowice	ul. Pszczyńska 14a (na terenie stacji paliw)	Plus	Plus (26001)	GSM900 LTE2600 UMTS2100 UMTS900	BT22635
				Aero 2 (26017)	LTE1800 LTE900	BT22635
				NetWorkS! (26034)	LTE1800	10758
				T-Mobile (26002)	GSM1800 GSM900 UMTS2100	53094
				Orange (26003)	GSM900 UMTS2100	10758
				NetWorkS! (26034)	UMTS900	53094

2.	Pniówek	ul. Krucza 11 (komin KWK Pniówek)	KWK Pniówek	Orange (26003)	GSM900 LTE800 UMTS2100	?,50255
				T-Mobile (26002)	GSM1800 GSM900 LTE800 UMTS2100	50255
				Play (26006)	GSM1800 LTE1800 LTE2100 LTE800 UMTS2100 UMTS900	PSZ2904
				NetWorkS! (26034)	LTE1800 UMTS900	50255
3.	Warszowice	ul. Cieszyńska 2	Plus	Plus (26001)	GSM900 LTE2600 UMTS900	BT24600
				Aero 2 (26017)	LTE1800 LTE900	BT24600
				T-Mobile (26002)	GSM900 UMTS2100	53783
				Orange (26003)	GSM900 UMTS2100	?,53783
				NetWorkS! (26034)	LTE1800 UMTS900	53783
				NetWorkS! (26034)	LTE1800	53783
4.	Warszowice	ul. Boryńska 36-38	Play	Play (26006)	GSM1800 GSM900 LTE1800 UMTS2100 UMTS900	PSZ2007
5.	Warszowice	ul. Gajowa 3	T-Mobile	T-Mobile (26002)	GSM1800 GSM900 UMTS2100	53570
				Orange (26003)	GSM900 UMTS2100	?,53570
				NetWorkS! (26034)	LTE1800 UMTS900	53570

źródło: www.btsearch.pl - opracowanie własne

5.3 Ochrona przyrody

Na terenie gminy Pawłowice, w rozumieniu ustawy o ochronie przyrody (Dz. U. z 2018 r., poz. 1614 z późn. zm.), występują formy ochrony przyrody w postaci ustanowionych 9 grup pomników przyrody.

Tabela 12. Pomniki przyrody na terenie gminy Pawłowice.

Lp.	Lokalizacja	Typ i rodzaj tworu przyrody i opis pomnika	Data ustanowienia	Dane aktu prawnego
1.	Pawłowice ul. Zjednoczenia 14	Jednoobiektowy, drzewo (gatunek: Dąb szypułkowy - Quercus robur)	30.08.1956 r.	Orzeczenie nr 00089 o uznaniu za pomnik przyrody PWRN w Katowicach z dnia 30.08.1956 r. nr LO 13b/12/56.
2.	Golasowice ul. Z. Nałkowskiej 4 - na grobli stawu Chodniczek	Jednoobiektowy, drzewo (gatunek: Dąb szypułkowy - Quercus robur)	30.08.1956 r.	Orzeczenie nr 00089 o uznaniu za pomnik przyrody PWRN w Katowicach z dnia 30.08.1956r. nr LO 13b/12/56.
3.	Jarząbkowice ul. Spółdzielcza 5 - obok stawu Młyńskiego/ Młynawa	Wieloobiektowy, grupa drzew 1. drzewo (gatunek: Dąb szypułkowy - Quercus robur; pierśnica: 121cm; obwód: 380cm; wysokość: 24m) 2. drzewo (gatunek: Dąb szypułkowy - Quercus robur; pierśnica: 134cm; obwód: 421cm; wysokość: 26m) 3. drzewo (gatunek: Dąb szypułkowy - Quercus robur; pierśnica: 140cm; obwód: 440cm; wysokość: 27m)	30.08.1956 r.	Orzeczenie nr 00092 o uznaniu za pomnik przyrody PWRN w Katowicach z dnia 30.08.1956r. nr LO 13b/15/54.

4.	Pawłowice, miedza śródpolna obok toru PKP dojazd od ul. Kol. Studzińska	Jednoobiektowy, drzewo (gatunek: Dąb szypułkowy - Quercus robur; pierśnica: 156cm; obwód: 490cm; wysokość: 27m)	30.08.1956 r.	Orzeczenie nr 00089 o uznaniu za pomnik przyrody PWRN w Katowicach z dnia 30.08.1956r. nr LO 13b/12/56.
5.	Pawłowice ul. Zjednoczenia 32	Jednoobiektowy, drzewo (gatunek: Dąb szypułkowy - Quercus robur; pierśnica: 167cm; obwód: 525cm; wysokość: 28m)	06.07.1962 r.	Orzeczenie nr 00092 o uznaniu za pomnik przyrody PWRN w Katowicach z dnia 06.07.1962r. nr RL-OP/b/11/62
6.	Pawłowice ul. Wyzwolenia 22 (obecnie ul. Zapłocie 29)	Jednoobiektowy, drzewo (gatunek: Dąb szypułkowy - Quercus robur; pierśnica: 130cm; obwód: 408cm; wysokość: 21m)	26.11.1966 r.	Decyzja nr 224 o uznaniu za pomnik przyrody PWRN w Katowicach z dnia 26.11.1966r. nr RL-op/31/66.
7.	Golasowice, ul. Reja 5 – obok stawu Palarniok/Zamkowy/Chodniczek	Wieloobiektowy, grupa drzew (3 szt.) (obecnie 2 szt): 1. drzewo (gatunek: Dąb szypułkowy - Quercus robur; pierśnica: 128cm; obwód: 402cm; wysokość: 26m) 2. drzewo (gatunek: Dąb szypułkowy - Quercus robur; pierśnica: 191cm; obwód: 600cm; wysokość: 27m)	26.11.1966 r.	Decyzja nr 224 o uznaniu za pomnik przyrody PWRN w Katowicach z dnia 26.11.1966r. nr RL-op/31/66.
8.	Golasowice, ul. Z Nałkowskiej 2, - obok stawu Szczepnica na skarpie grobli od strony cieku Pielgrzymówka	Jednoobiektowy, drzewo (gatunek: Dąb szypułkowy - Quercus robur; pierśnica: 192cm; obwód: 603cm; wysokość: 27m)	26.11.1966 r.	Decyzja nr 224 o uznaniu za pomnik przyrody PWRN w Katowicach z dnia 26.11.1966r. nr RL-op/31/66.
9.	Warszowice ul. Stawowa 48	Jednoobiektowy, drzewo (gatunek: Dąb szypułkowy - Quercus robur; pierśnica: 118cm; obwód: 371cm; wysokość: 25m)	17.07.2002 r.	UCHWAŁA Nr XL/442/2002 RADY GMINY PAWŁOWICE z dnia 21czerwca 2002 r. w sprawie uznania drzewa za pomnik przyrody

źródło: <http://crfop.gdos.gov.pl/CRFOP/> - opracowanie własne

6. Kryteria Programu

Podstawowym kryterium stawianym przed *Programem* jest obniżenie emisji zanieczyszczeń do atmosfery na terenie gminy z kotłowni obiektów indywidualnych, zlokalizowanych w jednorodzinnych obiektach mieszkalnych.

Zasady udzielenia i rozliczenia dotacji na zakup i instalację kotła określa „**Regulamin dotacji w ramach Programu Ograniczania Niskiej Emisji**”, stanowiący załącznik do uchwały nr XXXVI/350/2018 Rady Gminy Pawłowice z dnia 27 marca 2018 r. w sprawie udzielenia dotacji w ramach Programu Ograniczenia Niskiej Emisji ze środków WFOŚiGW w Katowicach. Warunkiem uzyskania dotacji jest rzeczywiste ograniczenie emisji zanieczyszczeń do powietrza poprzez likwidację w budynku lub lokalu starego źródła ciepła na paliwo stałe niespełniającego wymogów 5 klasy wg kryteriów zawartych w normie PN EN303-5:2012 i zainstalowanie nowego źródła ciepła.

Zgodnie z Regulaminem dotacja do wymiany starego źródła ciepła na nowe ekologiczne źródło ciepła w nieruchomości może być przyznana:

- do wymiany starego kotła grzewczego opalanego paliwem stałym niespełniającego wymogów 5 klasy wg kryteriów zawartych w normie PN EN303-5:2012 na nowe ekologiczne źródło ciepła takie jak:
 - kocioł gazowy,
 - kocioł opalany paliwem stałym (węglem) z automatycznym załadunkiem paliwa (tzw. kocioł z podajnikiem) posiadający świadectwo energetyczno-emisyjne, spełniające wymogi 5 klasy wg kryteriów zawartych w normie PN EN303-5:2012,
 - kocioł opalany biomasą z automatycznym załadunkiem paliwa (tzw. kocioł z podajnikiem) posiadający świadectwo energetyczno-emisyjne, spełniające wymogi 5 klasy wg kryteriów zawartych w normie PN EN303-5:2012,
 - pompa ciepła,
 - przyłącze do sieci ciepłowniczej wraz z wymiennikiem ciepła,
 - źródło ciepła zasilane energią elektryczną (zamontowane na stałe w budynku).

- wyłącznie do źródeł ciepła zamontowanych w budynkach oddanych do użytkowania w terminie do 31 grudnia 2012 roku,
- jeżeli nowe ekologiczne źródło ciepła służy do ogrzewania lokali mieszkalnych lub budynków mieszkalnych znajdujących się na terenie gminy Pawłowice.

6.1 Warianty możliwych do zastosowania technologii procesów spalania

Kotły gazowe

W przypadku, gdy do obiektu mieszkalnego doprowadzona jest sieć gazowa, możliwym jest zastosowanie źródła zasilanego gazem ziemnym z automatyką obsługi. Większość nowoczesnych konstrukcji gazowych kotłów grzewczych posiada sprawność energetyczną powyżej 92%, co spełnia wymogi Rozporządzenia Ministra Energii z dnia 5 października 2017 r. w sprawie szczegółowego zakresu i sposobu sporządzania audytu efektywności energetycznej oraz metod obliczania oszczędności energii. Zastosowanie kotła kondensacyjnego, pozwala na określenie efektów ekonomicznych przy uwzględnieniu sprawności rzędu 106%.

Program nie wskazuje konkretnego producenta urządzenia, pozostawiając dobór ostatecznemu użytkownikowi. Urządzenia powinny od początku okresu programowania charakteryzować się obowiązującym do końca 2020 r. minimalnym poziomem efektywności energetycznej i normami emisji zanieczyszczeń, które zostały określone w środkach wykonawczych do dyrektywy 2009/125/WE z dnia 21 października 2009 r. ustanawiającej ogólne zasady ustalania wymogów dotyczących ekoprojektu dla produktów związanych z energią.

Kotły na paliwo stałe - węgiel

Kotły spalające węgiel będą wyposażone w automatyczny podajnik paliwa i nie będą posiadały rusztu awaryjnego, ani elementów umożliwiających jego zamontowanie. Kotły te posiadać będą palniki retortowe, czyli zasilane węglem w sortymencie (eko-groszek).

Kotły posiadają elektroniczny sterownik, regulujący ilość podawanego paliwa i podmuch powietrza pierwotnego i wtórnego. Nadrzędnym zadaniem automatyki, oprócz wygodnej eksploatacji (bezingerencyjnej), jest prowadzenie procesu spalania w optymalnych warunkach, celem uzyskania wysokiej sprawności energetycznej oraz minimalnej emisji zanieczyszczeń (pozostałości z procesu spalania paliwa) do atmosfery.

Program nie wskazuje konkretnego producenta urządzenia, pozostawiając dobór ostatecznemu użytkownikowi. Podstawowym wymogiem stawianym przez Program jest posiadanie przez urządzenie certyfikatu energetyczno-emisyjnego wydanego przez akredytowane laboratorium, potwierdzającego spełnienie wymogów 5 klasy kotłów wg kryteriów zawartych w normie PN-EN 303-5:2012.

Kotły na paliwa stałe - biomasa

W środowiskach wiejskich, związanych z działalnością rolniczą, można stosować źródła ciepła wykorzystujące odnawialne paliwa w postaci biomasy: słoma zbóż, zrębki drewniane, drewno opałowe. Kotły spalające biomasę będą wyposażone w automatyczny podajnik paliwa i nie będą posiadały rusztu awaryjnego, ani elementów umożliwiających jego zamontowanie.

Program nie wskazuje konkretnego producenta urządzenia, pozostawiając dobór ostatecznemu użytkownikowi. Podstawowym wymogiem stawianym przez Program jest posiadanie przez urządzenie certyfikatu energetyczno-emisyjnego wydanego przez

akredytowane laboratorium, potwierdzającego spełnienie wymogów 5 klasy kotłów wg kryteriów zawartych w normie PN-EN 303-5:2012.

Pompy ciepła i urządzenia wykorzystujące odnawialne źródła energii.

Dodatkowy efekt obniżający emisję zanieczyszczeń, może dać zastosowanie pomp ciepła, które nie powodują jakichkolwiek emisji zanieczyszczeń. Istniejące w Polsce rozwiązania oparte na pompach ciepła stosowane są dla obiektów indywidualnych – budynki jednorodzinne. Pompy ciepła są źródłem energii niskotemperaturowej, stąd przy odpowiedniej technologii rozprowadzającej energię po budynku (ogrzewanie podłogowe), możliwym jest zastosowanie pomp do całorocznego ogrzewania.

Dodatkowy efekt obniżający nie tylko emisję zanieczyszczeń, ale i koszty związane z zakupem energii elektrycznej, może dać zastosowanie ogniw fotowoltaicznych, służących do produkcji energii elektrycznej, bądź kolektorów słonecznych stosowanych w instalacjach ciepłej wody użytkowej. Dostępne na rynku polskim kolektory słoneczne przy warunkach nasłonecznienia w warunkach Gminy Pawłowice, zapewniają wystarczającą ilość energii cieplnej potrzebnej do ogrzania wody, ale i bilansujący zużycie energii elektrycznej wykorzystywanej do ogrzewania budynku za pomocą pomp ciepła czy też kotłów elektrycznych.

7. Działania przygotowawcze do realizacji programu

Zadania Urzędu Gminy Pawłowice jako operatora Programu oraz potencjalnych inwestorów, ubiegających się o uzyskanie dotacji do wymiany kotłów na paliwa stałe określone zostały w „Regulaminie dotacji w ramach Programu Ograniczenia Niskiej Emisji”. Urząd Gminy na stronie internetowej oraz w prasie lokalnej „Racje Gminne” poinformował mieszkańców o rozpoczęciu naboru do Programu PONE. Każdy właściciel nieruchomości posiadający kocioł na paliwo stałe niespełniający wymogów 5 klasy wg kryteriów zawartych w normie PN EN303-5:2012 oraz posiadający budynek mieszkalny oddany do użytkowania do 31.12.2012 roku, w miesiącu listopadzie 2019 roku, mógł złożyć deklarację udziału w Programie. Zgodnie ze złożonymi deklaracjami, docelowo planuje się wymianę **178 kotłów** na paliwo stałe niespełniające wymogów 5 klasy wg kryteriów zawartych w normie PN EN303-5:2012. Jednocześnie od miesiąca grudnia 2019 roku rozpoczęto nabór deklaracji na listę rezerwową.

Tabela nr 13 przedstawia liczbę zgłoszeń do Programu Ograniczenia Niskiej Emisji w roku 2020 z podziałem na sołectwa gminy.

Tabela 13. Zgłoszenia do Programu Ograniczenia Niskiej Emisji.

Miejscowość	Kocioł				Inne	Suma
	Gazowy	Węglowy	Biomasa	Elektryczny	Pompa ciepła	
Golasowice	14	10	2	0	0	26
Jarząbkowice	4	0	1	0	0	5
Krzyżowice	3	4	0	0	0	7
Pawłowice	43	28	1	2	1	75
Pielgrzymowice	15	12	4	0	0	31
Pniówek	0	6	0	0	0	6
Warszowice	17	10	0	0	1	28
Suma	96	70	8	2	2	178

8. Efekty ekologiczne dla planowanych inwestycji

Na podstawie złożonych wniosków, dla uproszczenia dalszej analizy, stworzono modelowy obiekt mieszkalny. Jest to budynek najlepiej reprezentujący obiekty biorące udział w PONE. Opisujące go parametry wyznaczono jako średnie z wielkości:

- Powierzchnia ogrzewana: 125,0 m²,
- Kubatura ogrzewana: 285,0 m³,
- Rok budowy obiektu: 1985,
- Moc kotła: 19,9 kW,
- Wiek kotła: od 5 do 10 lat,
- Średnie zapotrzebowanie na ciepło (C.O.): 119,0 GJ
- Średnie zapotrzebowanie na ciepło (c.w.u.): 14,9 GJ

Do wyliczeń przyjęto następujące założenia:

- Zgodnie z zamierzeniami docelowo planuje się **montaż 176 kotłów oraz instalację dwóch pomp ciepła**.
- Średnia powierzchnia użytkowa domu na terenie gminy: 125,0 m²,
- Sprawność kotła węglowego $\eta=65\%$ (kocioł inny niż 5 klasy, kocioł niskosprawny),
- Sprawność kotła węglowego $\eta=90\%$ (kocioł 5 klasy, kocioł wysokosprawny),
- Sprawność kotła na biomasę $\eta=85\%$,
- Sprawność kotła gazowego i na biomasę $\eta=95\%$,

W tabeli 14 przedstawiono efekty ekologiczne dla wymiany pojedynczego kotła.

Tabela 14. Efekty ekologiczne dla poszczególnych rodzajów instalacji.

	Efekty ekologiczne dla poszczególnych instalacji					SUMA
	Kocioł				Inne	
	Gazowy	Węglowy	Biomasa	Elektryczny	Pompa ciepła	
Suma instalacji	96	70	8	2	2	178
Jednostkowe ograniczenie zużycia energii [MWh/rok]	21,26	18,70	15,84	67,30	67,30	
Ograniczenie zużycia energii [MWh/rok]	2040,96	1309,00	126,72	134,60	134,60	3745,88
Pyły ogółem [Mg/rok]	10,7	2,2	0,7	0,2	0,2	14,0
SO₂ [Mg/rok]	9,8	2,0	0,8	0,2	0,2	13,0
NO_x [Mg/rok]	0,5	0,2	0,0	0,0	0,0	0,7
CO [Mg/rok]	101,9	20,7	6,0	2,1	2,1	132,8
CO₂ [Mg/rok]	1 310,1	446,2	183,6	45,9	45,9	2031,7
Pył PM_{2,5} [Mg/rok]	10,4	2,1	0,8	0,2	0,2	13,7
Pył PM₁₀ [Mg/rok]	12,7	2,6	1,0	0,2	0,2	16,7

Perspektywa realizacji PONE.

Zgodnie z zapisami niniejszego Programu Ograniczenia Niskiej Emisji dla Gminy Pawłowice na 2020 rok, na terenie gminy planuje się realizację przedsięwzięć dotyczących ograniczenia niskiej emisji z budynków mieszkalnych w **liczbie 178**. Efekt ekologiczny prowadzonych działań to **ograniczenie emisji CO₂ o 2031,7 t CO₂/rok**.

9. Koszty wdrożenia Programu

Zgodnie z *Regulaminem* koszty kwalifikowane stanowią:

- wymiana starego źródła ciepła na nowe ekologiczne źródło ciepła, wydatki poniesione na zakup źródeł ciepła, materiałów wchodzących w skład zabudowy źródła ciepła oraz wkładu kominowego, łącznie z usługą wykonania wymiany i zamontowania nowego źródła ciepła,
- wymiana starego źródła ciepła na wykonanie przyłącza do sieci ciepłowniczej wraz z wymiennikiem ciepła, wydatki poniesione na zakup materiałów wchodzących w skład wymiennika ciepła i przyłącza sieci ciepłowniczej lub/i opłaty przyłączeniowej do sieci ciepłowniczej łącznie z usługą wykonania wymiany kotła i montażu wymiennika ciepła,
- kwota dotacji w budynkach mieszkalnych jednorodzinnych do inwestycji wynosi 70 % kosztów kwalifikowanych w zaokrągleniu do pełnych złotych, lecz nie więcej niż 7000,00 złotych,
- kwota dotacji w budynkach mieszkalnych wielorodzinnych (powyżej dwóch lokali mieszkalnych) do inwestycji wynosi 70 % kosztów kwalifikowanych w zaokrągleniu do pełnych złotych, lecz nie więcej niż 7000,00 złotych, jeżeli źródło ciepła będzie użytkowane wspólnie przez te lokale.
- kwota dotacji w budynkach mieszkalnych wielorodzinnych (powyżej dwóch lokali mieszkalnych) do inwestycji wynosi 70 % kosztów kwalifikowanych w zaokrągleniu do pełnych złotych, lecz nie więcej niż 7000,00 złotych, jeżeli źródło ciepła będzie użytkowane tylko przez jeden lokal.

Przy założeniu uzyskania dofinansowania do realizacji Programu Ograniczenia Niskiej Emisji ze środków WFOŚiGW w Katowicach, przy całkowitym wykorzystaniu dotacji przez wszystkich wnioskodawców Programu, całkowity koszt dotacji realizacji wszystkich inwestycji wyniesie 1.246.000,00 zł. Zakłada się że średni koszt wykonania jednej inwestycji związanej z wymianą źródła ciepła nie wyniesie mniej niż 15 000,00 zł. Całkowity koszt Programu wyniesie 2.678.000,00 zł. Różnicę pomiędzy kwotą dotacji a kosztem całkowitym wykonania inwestycji poniosą zainteresowani właściciele nieruchomości.

W przypadku wycofania się właścicieli nieruchomości z udziału w Programie, zadeklarowanych na dany rodzaj źródła ciepła, w ich miejsce kwalifikują się właściciele z listy rezerwowej, zadeklarowani na takie samo źródło ciepła. W razie wyczerpania się danego rodzaju źródła ciepła na liście rezerwowej, do Programu kwalifikuje się kolejny wnioskodawca z listy rezerwowej, zgodnie z datą wpływu deklaracji, niezależnie od wnioskowanego źródła ciepła.

10. Kontrola trwałości *Programu*

Zgodnie z treścią „Regulaminu dotacji w ramach Programu Ograniczania Niskiej Emisji”, dofinansowanie będzie udzielane mieszkańcom na podstawie zawieranych umów, których treść oparta będzie o Regulamin Programu. Rozliczenia z mieszkańcami oparte będą o faktury i rachunki przedstawione przez mieszkańców. Zgodnie z ww. Regulaminem:

- Wypłata środków nastąpi w terminie określonym w umowie po:
 - dostarczeniu przez Inwestora kompletu dokumentów:
 - wniosku określonego w Regulaminie,
 - faktur i/lub rachunków zakupów lub/i podpisanych przez Wnioskodawcę umów przyłączeniowych do sieci ciepłowniczej dokumentujących koszty kwalifikowane, łącznie z potwierdzeniem zapłaty,
 - oryginału imiennego dokumentu: zezłomowania lub kart przekazania odpadu potwierdzającego zezłomowanie dotychczasowego źródła ciepła,
 - w przypadku kotła opalanego paliwem stałym z automatycznym załadunkiem paliwa, należy dołączyć aktualne (na dzień zakupu kotła) świadectwo badań energetyczno-emisyjnych, spełniające wymogi 5 klasy wg kryteriów zawartych w normie PN EN303-5:2012,
 - w przypadku kotła opalanego biomasą z automatycznym załadunkiem paliwa, należy dołączyć aktualne (na dzień zakupu kotła) świadectwo badań energetyczno-emisyjnych, spełniające wymogi 5 klasy wg kryteriów zawartych w normie PN EN303-5:2012,
 - w przypadku dołączenia kserokopii, należy je opatrzyć klauzulą „za zgodność z oryginałem” i własnoręcznie podpisać,
- Sposób wykorzystania udzielonej dotacji zgodnie z zawartą umową podlega sprawdzeniu:
 - zgodności wniosku rozliczającego z zawartą umową dotacji,
 - przedłożonych dokumentów ze zrealizowaną inwestycją,
 - w budynku mieszkalnym w celu potwierdzenia wykonania inwestycji oraz zgodności złożonych informacji we wniosku rozliczającym przyznaną dotację,
 - właściwej wysokości kwoty dotacji na podstawie zawartej umowy oraz przedłożonych faktur i/lub rachunków zakupów wymienionych w ust. 3 pkt 1,
 - poprzez sporządzenie protokołu z przeprowadzonej wizji oraz rozpatrywania wniosku rozliczającego.
- Pozytywne rozpatrzenie wniosku rozliczającego dotację przez Komisję stanowi podstawę do przekazania ostatecznej kwoty dotacji na konto wskazane przez Wnioskodawcę.

11. Procedura wdrażania PONE, struktury organizacyjne

Wdrażanie Programu Ograniczenia Niskiej Emisji polegać będzie na realizacji wniosków właścicieli nieruchomości złożonych na podstawie wcześniej zadeklarowanej chęci udziału w Programie oraz na identyfikowaniu nowych, w razie wycofania się wcześniej zadeklarowanych wnioskodawców, których wykonanie przyczyni się do redukcji emisji dwutlenku węgla na terenie gminy.

Za realizację projektów inwestycyjnych na poziomie gminy odpowiedzialny jest Wójt, który zadania związane z wdrożeniem konkretnych projektów wykona we współpracy z pracownikami Urzędu Gminy.

Osoby odpowiedzialne za wdrażanie Programu Ograniczenia Niskiej Emisji:

- Wójt Gminy Pawłowice – nadzór nad realizacją poszczególnych inwestycji; koordynowanie opracowywania kolejnych/aktualizacji istniejących programów,
- Referat Ochrony Środowiska i Rolnictwa – dokumentacje projektowe, nadzór nad realizacją poszczególnych wniosków,
- Skarbnik Gminy – zapewnienie środków finansowych na realizację inwestycji, nadzór finansowy nad realizacją wniosków.

Do działań związanych z promocją Programu należeć będą:

- publikacje na stronie internetowej gminy i/lub w prasie lokalnej „Racje Gminne” o realizacji Programu i dostępnych innych środkach finansowych na działania związane z niską emisją,
- prowadzenie tzw. działań miękkich – przedstawieniu mieszkańcom możliwości finansowania niskiej emisji, w rozmowach indywidualnych lub podczas spotkań z mieszkańcami.

Osoby i instytucje odpowiedzialne:

- Referat Ochrony Środowiska i Rolnictwa – część merytoryczna w zakresie planowanych i dostępnych konkursów, umożliwiających pozyskanie dotacji z funduszy unijnych oraz krajowych.
- Przedstawiciele zewnętrznych instytucji/fundacji/innych, których celem działania jest propagowanie „czystej energii” – realizacja działań związanych z edukacją społeczeństwa w zakresie niskiej emisji.

11.1 Główne aspekty uwzględniane w monitoringu

Do głównych aspektów, które należy uwzględnić dokonując oceny sytuacji wyjściowej w dalszych realizacjach Programu, należą między innymi:

Struktura zużycia energii i emisja CO₂:

- Poziom i ewolucja zużycia energii i emisji CO₂ z podziałem na sektory oraz nośniki energii.

Odnawialne źródła energii:

- Wielkość produkcji energii ze źródeł odnawialnych i trendy w tym zakresie,
- Stopień zaspokojenia zapotrzebowania na odnawialne źródła energii przy wykorzystaniu lokalnie dostępnych zasobów,
- Potencjał w zakresie wykorzystania odnawialnych źródeł energii: energii słonecznej, energii wiatru, energii wody, biomasy i innych.

Zużycie energii i zarządzanie energią w sektorze komunalnym:

- Poziom zużycia energii i jego zmiany w sektorze komunalnym z podziałem na podsektory oraz nośniki,
- Charakterystyka budynków i urządzeń komunalnych cechujących się najwyższym zużyciem energii,

- Istniejące inicjatywy mające na celu ograniczenie zużycia energii i poprawę efektywności energetycznej oraz ich dotychczasowe rezultaty.

Budynki:

- Charakterystyka ogólna i energetyczna nowych i remontowanych budynków,
- Istnienie inicjatyw mających na celu promocję efektywności energetycznej i wykorzystania odnawialnych źródeł energii w różnych typach budynków,
- Jakie rezultaty udało się osiągnąć do tej pory.

11.2 Struktura organizacyjna we wdrażaniu Programu Ograniczenia Niskiej Emisji dla Gminy Pawłowice na 2020 rok

Obowiązki związane z prowadzeniem procesu monitorowania Programu Ograniczenia Niskiej Emisji zostaną powierzone pracownikom Referatu Ochrony Środowiska i Rolnictwa Urzędu Gminy w Pawłowicach. W miarę zmieniających się potrzeb, wskazane, a wręcz konieczne jest regularne aktualizowanie Programu i działań w nim zawartych. Wprowadzanie zmian w uchwalonym Programie Ograniczenia Niskiej Emisji możliwe jest poprzez uchwalenie jego aktualizacji uchwałą Rady Gminy zgodnie z ustawą o samorządzie gminnym (t.j. Dz.U. z 2019 r. poz. 506 z późn. zm.). Projekt uchwały przygotowuje właściwy merytorycznie Referat Ochrony Środowiska i Rolnictwa Urzędu Gminy Pawłowice.

Uzasadnienie

W związku z zamiarem udzielenia dotacji dla osób wymieniających stare węglowe źródła ciepła istnieje konieczność przyjęcia Programu Ograniczenia Niskiej Emisji na terenie gminy. Program Ograniczenia Niskiej Emisji określa ilość źródeł ciepła podlegających wymianie łącznie z zamierzonym zabudowaniem nowych źródeł ciepła. Przyjęcie uchwałą Programu Ograniczania Niskiej Emisji na terenie gminy Pawłowice konieczne jest aby przedłożyć go w celu pozyskania środków z Wojewódzkiego Funduszu Ochrony Środowiska i Gospodarki Wodnej w Katowicach.

Jednocześnie projekt Programu zgodnie z ustawą o udostępnianiu informacji o środowisku i jego ochronie, udziale społeczeństwa w ochronie środowiska oraz o ocenach oddziaływania na środowisko został przesłany do Regionalnego Dyrektora Ochrony Środowiska w Katowicach i Śląskiego Państwowego Wojewódzkiego Inspektora Sanitarnego w Katowicach o uzgodnienie odstąpienia od przeprowadzenia strategicznej oceny oddziaływania na środowisko dla projektu. Wymienione organy stwierdziły brak potrzeby przeprowadzenia strategicznej oceny oddziaływania na środowisko. W związku z powyższym projekt Programu może być uchwalony.

Projekt

z dnia

**UCHWAŁA NR
RADY GMINY PAWŁOWICE**

z dnia 2020 r.

w sprawie wyrażenia zgody na zawarcie kolejnych umów najmu i dzierżawy zawartych na czas oznaczony do 3 lat.

Na podstawie art. 18 ust. 2 pkt. 9 lit. a ustawy z dnia 8 marca 1990r. o samorządzie gminnym (tekst jednolity: Dz. U. 2019 r. poz. 506 z późniejszymi zmianami) oraz art. 37 ust. 4 ustawy z dnia 21 sierpnia 1997 r. o gospodarce nieruchomościami (tekst jednolity: Dz. U. 2018r. poz. 2204 z późniejszymi zmianami) oraz Uchwały nr XIII/166/2008 Rady Gminy Pawłowice z dnia 14 marca 2008 r. w sprawie zasad nabywania, zbywania i obciążania nieruchomości oraz ich wydzierżawiania lub wynajmowania na czas oznaczony dłuższy niż 3 lata lub na czas nieoznaczony, po pozytywnym zaopiniowaniu przez Komisję

Rada Gminy Pawłowice

uchwała:

§ 1. Wyrazić zgodę na zawarcie kolejnych umów dzierżawy dla nieruchomości gruntowych na czas oznaczony do trzech lat zgodnie z załącznikiem numer 1.

§ 2. Wyrazić zgodę na zawarcie kolejnych umów najmu lokali użytkowych na czas oznaczony do trzech lat zgodnie z załącznikiem numer 2.

§ 3. Wykonanie uchwały powierza się Wójtowi Gminy Pawłowice.

§ 4. Uchwała wchodzi w życie z dniem podjęcia.

Wykaz umów dzierżaw dla nieruchomości gruntowych, dla których zostanie zawarta kolejna umowa dzierżawy na czas oznaczony do 3 lat.

L.p.	Nr umowy	Data umowy	Dzierżawca	Wykorzystanie gruntu
1.	174.2017	2017-04-28	Ali Akel	miejsce parkingowe dla samochodów osobowych
2.	366.2017	2017-08-31	Franciszek Brejza	działalność rolnicza
3.	0341.2017	2017-08-11	Stowarzyszenie Inicjatyw Harcerskich dla Dzieci i Młodzieży w Gminie Pawłowice „Przyjaciele”	działalność statutowa związana z organizacją: zbiórek, spotkań, pionierki obozowej, warsztatów dla dzieci i młodzieży
4.	0453.2017	2017-10-31	Franciszek Brandys	działalność rolnicza
5.	0096.2017	2017-03-01	Marcin Brandys	działalność rolnicza
6.	0176.2017	2017-04-28	Michał Brandys	działalność rolnicza
7.	0226.2017	2017-05-24	PGNiG TERMIKA Energetyka Przemysłowa S.A.	usytuowanie przyłącza ciepłowniczego
8.	0167.2017	2017-04-28	Beata Faruga Trzopek	działalność rolnicza
9.	0296.2017	2017-07-10	Krystyna Kazanowska	usytuowanie blaszanego budynku garażu oraz blaszanego budynku gospodarczego
10.	0187.2018	2018-04-18	PKP Energetyka S.A.	usytuowanie stacji transformatorowej
11.	0355.2017	2017-08-23	Grzegorz Gorauś	działalność rolnicza
12.	0111.2017	2017-03-09	Kamil Brandys	działalność rolnicza
13.	0454.2017	2017-10-31	Edward Hejnoł	działalność rolnicza
14.	0367.2017	2017-08-31	Stanisław Szatkowski	działalność rolnicza
15.	451.2017	2017-10-24	Michał i Joanna Szlezak	działalność rolnicza
16.	0219.2017	2017-05-22	Kamil Brandys	działalność rolnicza
17.	0342.2017	2017-08-11	Marek Krawczyk	parking dla samochodów dostawczych
18.	OR.2222/126/2010	2010-04-27	Krzysztof Popielnicki	usytuowanie kiosku handlowego

Wykaz umów najmu lokali użytkowych, dla których zostanie zawarta kolejna umowa najmu na czas oznaczony do 3 lat.

L.p.	Nr umowy	Data zawarcia	Najemca	Przedmiot najmu
1.	RBiM/4120/4/15	2015-05-29	„Zdrowie” Sp. z o.o.	garaż dwu stanowiskowy
2.	RBiM/4120/6/17	2017-11-07	Solanka z Zabłocia Spółka z o.o.	działalność usługowo - handlowa
3.	RBiM/4120/5/18	2018-03-27	Kornela Pleń PPHU „Tabakiera”	działalność usługowo - handlowa
4.	RBiM/4120/1/15	2015-03-26	Mirosław Łyszczarz	świadczenie usług w zakresie prywatnego gabinetu chirurgicznego w charakterze porad i diagnostyki
5.	RBiM/4120/2/15	2015-03-30	Witold Kubasiak	świadczenie usług medycznych związanych z masażem i rehabilitacją
6.	RBiM/4120/3/17	2017-07-19	Syrion Sp zoo	lokalizacja węzła telekomunikacyjnego
7.	SP 20120.2.2017	2017-03-01	Orange Polska Spółka Akcyjna	centrala telefoniczna wraz urządzeniami pomocniczymi
8.	GOS 132/70/2017	2017-12-29	OCHRA Zbigniew Potaczek	najem ścianki wspinaczkowej wraz z pomieszczeniem magazynowym
9.	5/I/2017	2017-02-14	Orange Polska Spółka Akcyjna	centrala telefoniczna wraz urządzeniami pomocniczymi
10.	2/2017	2017-02-15	Orange Polska Spółka Akcyjna	centrala telefoniczna wraz urządzeniami pomocniczymi
11.	1/2020	2020-01-02	Gminna Biblioteka Publiczna w Pawłowicach.	działalność statutowa Gminnej Biblioteki Publicznej.
12.	GOS 132/51/2017	2017-09-14	Szkoła Podstawowa nr 1 im. Janusza Korczaka w Pawłowicach .	działalność statutowa Szkoły Podstawowej im. Janusza Korczaka w Pawłowicach.

Uzasadnienie

Zgodnie z art. 18 ust. 2 pkt. 9 lit a ustawy z dnia 8 marca 1990r. o samorządzie gminnym, wydzierżawianie lub wynajmowanie nieruchomości na czas oznaczony dłuższy niż 3 lata oraz zawieranie umów, w przypadku gdy po umowie zawartej na czas oznaczony do 3 lat strony zawierają kolejne umowy, których przedmiotem jest ta sama nieruchomość, wymagana jest zgoda rady gminy.

Obowiązujące umowy dzierżawy nieruchomości wykazane w załączniku numer 1 oraz umowy najmu lokali wykazane w załączniku numer 2 do niniejszej uchwały wygasają w 2020 r.

Podjęcie przedmiotowej uchwały jest konieczne dla umożliwienia Wójtowi Gminy zawarcia kolejnych umów w trybie bezprzetargowym.

Projekt

z dnia

**UCHWAŁA NR
RADY GMINY PAWŁOWICE**

z dnia 4 lutego 2020 r.

w sprawie wyrażenia zgody na nabycie nieruchomości położonej w Pniówku

Na podstawie art. 18 ust. 2 pkt 9 lit. a ustawy z dnia 8 marca 1990r. o samorządzie gminnym (jednolity tekst Dz. U. z 2019r. poz. 506 ze zmianami) w związku z uchwałą Rady Gminy Pawłowice nr XIII/166/2008 z dnia 14.03.2008r. ogłoszoną w Dzienniku Urzędowym Województwa Śląskiego nr 78 poz. 1714 z dnia 29.04.2008r. w sprawie zasad nabywania, zbywania i obciążania nieruchomości oraz ich wydzierżawiania lub wynajmowania na czas oznaczony dłuższy niż 3 lata lub na czas nieoznaczony, po pozytywnym zaopiniowaniu przez Komisję Gospodarki i Mienia Komunalnego

**Rada Gminy Pawłowice
uchwała:**

- § 1. Wyrazić zgodę na nabycie na rzecz Gminy Pawłowice działki nr 1389/37 o powierzchni 0,0670 ha.
- § 2. Wykonanie uchwały powierza się Wójtowi Gminy Pawłowice.
- § 3. Uchwała wchodzi w życie z dniem podjęcia.

Uzasadnienie

Przedmiotem niniejszej uchwały jest wyrażenie zgody na nabycie nieruchomości gruntowej, położonej w Pniówku.

W związku ze zrealizowaną w 2019 roku inwestycją pn. „Przebudowa ul. Dąbkowej w Pniówku” konieczne jest uregulowanie stanu prawnego nieruchomości.

Do nabycia od osoby fizycznej na rzecz Gminy Pawłowice niezbędne jest nabycie terenu o pow. 670 m² – działki 1389/37 (róg ul. Kanarkowej i ul. Dąbkowej).

W wyniku inwestycji gminnej na przedmiotowej działce zostały zabudowane lampy oświetlenia ulicznego oraz pobocze drogi.

Według operatu szacunkowego sporządzonego przez rzeczoznawcę majątkowego wartość w/w działki wynosi 12.134 zł.

Według uchwały Rady Gminy Pawłowice nr XIII/166/2008 z dnia 14.03.2008r. w sprawie zasad nabywania, zbywania i obciążania nieruchomości oraz ich wydzierżawiania lub wynajmowania na czas oznaczony dłuższy niż 3 lata lub na czas nieoznaczony; Wójt nie może bez zgody Rady Gminy Pawłowice nabywać nieruchomości, których cena dla pojedynczej nieruchomości przekracza kwotę 10.000 zł.

Biorąc pod uwagę powyższe, Wójt Gminy przedkłada Radzie Gminy niniejszą uchwałę, celem wyrażenia zgody na nabycie nieruchomości.

Projekt

z dnia

**UCHWAŁA NR
RADY GMINY PAWŁOWICE**

z dnia 4 lutego 2020 r.

w sprawie nadania nazwy drogom publicznym w Golasowicach i Pawłowicach

Na podstawie art. 18 ust. 2 pkt 13, art. 40 ust. 1 i art. 41 ust. 1 ustawy z dnia 8 marca 1990r. o samorządzie gminnym (jednolity tekst Dz. U. z 2019r., poz. 506 ze zmianami), oraz po pozytywnym zaopiniowaniu przez Komisję Gospodarki i Mienia Komunalnego

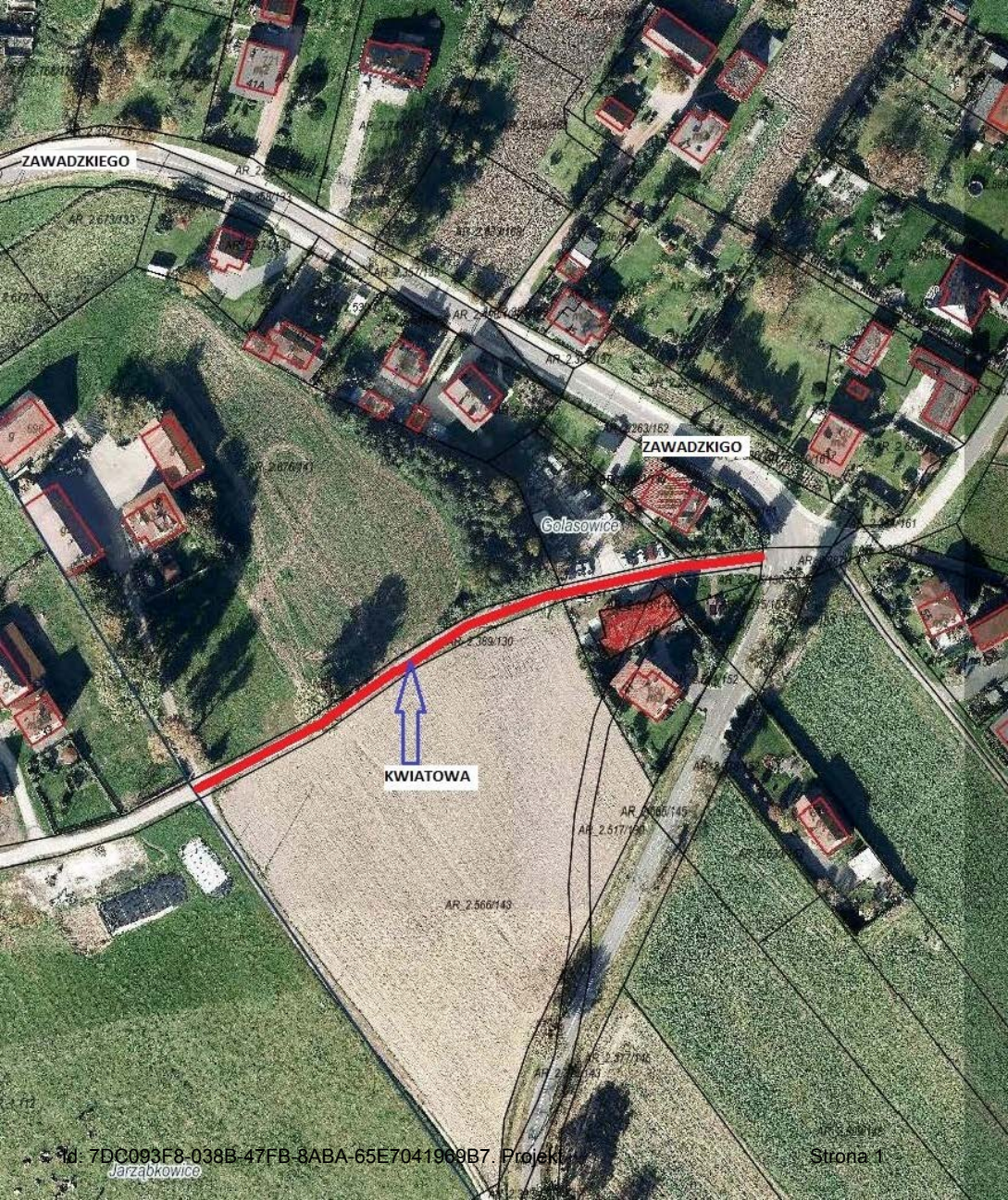
**Rada Gminy Pawłowice
uchwala:**

§ 1. 1. Nadać nazwę: ulica **Kwiatowa**, drodze gminnej w Golasowicach, której przebieg został wskazany na mapie stanowiącej załącznik nr 1 do niniejszej uchwały.

2. Nadać nazwę: ulica **Biskupa Pawłowskiego**, drodze gminnej w Pawłowicach, której przebieg został wskazany na mapie stanowiącej załącznik nr 2 do niniejszej uchwały.

§ 2. Wykonanie uchwały powierza się Wójtowi Gminy Pawłowice.

§ 3. Uchwała wchodzi w życie po upływie 21 dni od dnia ogłoszenia w Dzienniku Urzędowym Województwa Śląskiego.



ZAWADZKIEGO

ZAWADZKIEGO

Golasowice

KWIATOWA



PSZCZYŃSKA

Pawłowice

BISKUPA PAWŁOWSKIEGO

Uzasadnienie

Gminne drogi publiczne wymienione w projekcie uchwały nie posiadają nazwy. Proponuje się przedłużyć nazwę drogi ul. Kwiatowa w Jarząbkowicach na teren Golasowic (odcinek ok. 175 metrów). Gmina prowadzi obecnie inwestycję związaną projektowaniem a w dalszej kolejności z przebudową ul. Kwiatowej w Jarząbkowicach – do granicy z Golasowicami – co spowoduje powstanie jednolitego ciągu komunikacyjnego.

Proponuje się, aby drodze w Pawłowicach o długości ok. 380 metrów przebiegającej od ul. Zjednoczenia do ul. Pszczyńskiej przez park, wzdłuż zabudowań Parafii Rzymskokatolickiej pw. św. Jana Chrzciciela, nadać nazwę „Biskupa Pawłowskiego”. Nazwa ta została zaproponowana przez Parafię.

Nadanie nazw ulicom należy do kompetencji Rady Gminy.

Projekt

z dnia

**UCHWAŁA NR
RADY GMINY PAWŁOWICE**

z dnia 2020 r.

w sprawie planu dofinansowania doskonalenia zawodowego nauczycieli szkół i przedszkoli prowadzonych przez gminę Pawłowice

Na podstawie art. 18 ust. 2 pkt. 15 ustawy z dnia 8 marca 1990 r. o samorządzie gminnym (Dz. U. z 2019 r. poz. 506 ze zmianami), art. 70a ust. 1, 3, 3a w związku z art. 91d pkt 1 ustawy z dnia 26 stycznia 1982 r. – Karta Nauczyciela (Dz. U. z 2019 r. poz. 2215 ze zmianami) oraz § 5 i 6 Rozporządzenia Ministra Edukacji Narodowej z dnia 23 sierpnia 2019 r. w sprawie dofinansowania doskonalenia zawodowego nauczycieli, szczegółowych celów szkolenia branżowego oraz trybu i warunków kierowania nauczycieli na szkolenia branżowe (Dz. U. z 2019 r. poz. 1653), po uzyskaniu pozytywnej opinii Komisji Działalności Społecznej oraz Komisji Gospodarki i Mienia Komunalnego

**Rada Gminy Pawłowice
uchwała**

§ 1. 1. Ustala się w 2020 roku w porozumieniu z dyrektorami szkół i przedszkoli maksymalną kwotę dofinansowania opłat pobieranych przez podmioty, o których mowa w art. 70a ust 3a pkt 1 i 2 ustawy z dnia 26 stycznia 1982 r. Karta Nauczyciela (Dz. U. z 2019 r., poz. 2215 ze zmianami) w wysokości 3 000,00 zł dla nauczyciela.

2. Dofinansowanie przyznawane jest na specjalności:

- 1) autyzm, zespół Aspergera oraz inne całościowe zaburzenia rozwojowe, edukacja i rehabilitacja,
- 2) edukacja i terapia osób ze spektrum autyzmu z elementami integracji sensorycznej,
- 3) biologia,
- 4) bibliotekarstwo,
- 5) chemia,
- 6) diagnoza, terapia pedagogiczna i rewalidacyjna indywidualna,
- 7) doradca zawodowy,
- 8) edukacja dla bezpieczeństwa,
- 9) edukacja włączająca i integracyjna,
- 10) edukacja wczesnoszkolna i przedszkolna,
- 11) fizyka,
- 12) gimnastyka korekcyjna,
- 13) geografia,
- 14) historia,
- 15) informatyka,
- 16) integracja sensoryczna,
- 17) j. polski,
- 18) j. angielski,
- 19) j. angielski branżowy,
- 20) j. angielski w wychowaniu przedszkolnym i edukacji wczesnoszkolnej,
- 21) j. niemiecki,

- 22) logopedia,
- 23) matematyka,
- 24) muzyka,
- 25) nadzór pedagogiczny,
- 26) neurologopedia,
- 27) oligofrenopedagogika,
- 28) pedagogika,
- 29) pedagogika specjalna,
- 30) pedagogika specjalna w zakresie oligofrenopedagogiki,
- 31) pierwsza pomoc przedmedyczna,
- 32) plastyka,
- 33) podstawy przedsiębiorczości,
- 34) pomoc psychologiczno-pedagogiczna,
- 35) prawo oświatowe,
- 36) przedmioty zawodowe,
- 37) przygotowanie pedagogiczne dla nauczycieli przedmiotów zawodowych,
- 38) przyroda,
- 39) psychologia,
- 40) socjoterapia,
- 41) surdopedagogika
- 42) technika,
- 43) terapia lecznicza,
- 44) terapia pedagogiczna,
- 45) terapia pedagogiczna z elementami rewalidacji dla osób ze specjalnymi potrzebami edukacyjnymi,
- 46) technologia informacyjna,
- 47) tyflopädagogika,
- 48) wiedza o społeczeństwie,
- 49) wczesne wspomaganie rozwoju dziecka,
- 50) wychowanie fizyczne,
- 51) wychowanie do życia w rodzinie,
- 52) wychowanie przedszkolne,

3. Dofinansowanie przyznaje się na następujące formy kształcenia:

- 1) seminaria, konferencje, wykłady, warsztaty, szkolenia, studia podyplomowe oraz inne formy doskonalenia zawodowego nauczycieli prowadzone odpowiednio przez placówki doskonalenia nauczycieli, szkoły wyższe oraz inne podmioty, których zadania statutowe obejmują doskonalenie zawodowe nauczycieli,
- 2) kształcenie nauczycieli prowadzone przez szkoły wyższe i placówki doskonalenia nauczycieli,
- 3) wspomaganie szkół oraz sieci współpracy i samokształcenia dla nauczycieli prowadzone przez placówki doskonalenia nauczycieli, poradnie psychologiczno-pedagogiczne, w tym poradnie specjalistyczne i biblioteki pedagogiczne.

§ 2. Wykonanie uchwały powierza się Wójtowi Gminy Pawłowice.

§ 3. Uchwała wchodzi w życie z dniem podjęcia.

UZASADNIENIE

Zgodnie z art. 70a ustawy Karta Nauczyciela, organ prowadzący szkoły i przedszkola ustala corocznie wysokość środków przeznaczonych na dofinansowanie doskonalenia zawodowego nauczycieli, plan dofinansowania oraz maksymalną kwotę dofinansowania opłat za kształcenie pobierane przez szkoły wyższe.

W ramach planu dofinansowania proponuję wskazać specjalności i formy kształcenia wnioskowane przez dyrektorów. Maksymalną kwotę dofinansowania opłat na kształcenie proponuję ustalić na poziomie 3 000,00 zł za rok dla nauczyciela.

Uchwała podlega opinii związków zawodowych i Rady Oświatowej.

Projekt

z dnia

**UCHWAŁA NR
RADY GMINY PAWŁOWICE**

z dnia 2020 r.

w sprawie uchylenia uchwały Nr XXV/242/2017 Rady Gminy Pawłowice z dnia 28 lutego 2017 r. w sprawie projektu dostosowania sieci szkół podstawowych i gimnazjów do nowego ustroju szkolnego

Na podstawie art. 18 ust. 1 ustawy z dnia 8 marca 1990 r. o samorządzie gminnym (tekst jednolity Dz. U. z 2019 r. poz. 506 ze zmianami) po uzyskaniu pozytywnej opinii Komisji Działalności Społecznej

**Rada Gminy Pawłowice
uchwała**

§ 1. Uchylić: Uchwałę Nr XXV/242/2017 Rady Gminy Pawłowice z dnia 28 lutego 2017 r. w sprawie projektu dostosowania sieci szkół podstawowych i gimnazjów do nowego ustroju szkolnego.

§ 2. Wykonanie uchwały powierza się Wójtowi Gminy Pawłowice.

§ 3. Uchwała wchodzi w życie z dniem podjęcia.

Uzasadnienie

W związku z wejściem w życie Ustawy z dnia 14 grudnia 2016 r. Przepisy wprowadzające ustawę - Prawo Oświatowe organ prowadzący szkoły na podstawie art. 18 ust. 2 pkt. 15 ustawy z dnia 8 marca 1990 r. o samorządzie gminnym oraz art. 206 ust. 1-4 ustawy z dnia 14 grudnia 2016 r. Przepisy wprowadzające ustawę – Prawo oświatowe był zobowiązany podjąć uchwałę w sprawie projektu dostosowania sieci szkół podstawowych i gimnazjów do nowego ustroju szkolnego, wprowadzonego ustawą – Prawo oświatowe, która obowiązywała do 31.08.2019 r. Z dniem 1 września 2019 r. plan sieci publicznych szkół został określony uchwałą nr VIII/68/2019 Rady Gminy Pawłowice z dnia 4 czerwca 2019 r. w sprawie ustalenia planu sieci publicznych szkół podstawowych prowadzonych przez gminę Pawłowice i określenia granic ich obwodów od dnia 1 września 2019 roku, która obowiązuje do nadal.

Projekt

z dnia

**UCHWAŁA NR
RADY GMINY PAWŁOWICE**

z dnia 2020 r.

w sprawie ustalenia szczegółowych zasad ponoszenia odpłatności za pobyt w ośrodkach wsparcia

Na podstawie art. 18 ust. 2 pkt 15, art. 40 ust.1, art. 41 ust. 1, art. 42 ustawy z dnia 8 marca 1990r. o samorządzie gminnym (tekst jednolity Dz. U. z 2019 r., poz. 506 ze zm.) w związku z art. 97 ust. 5 ustawy z dnia 12 marca 2004 r. o pomocy społecznej (tekst jednolity Dz. U. z 2019 r., poz.1507 ze zm.) oraz po uzyskaniu pozytywnej opinii Komisji Działalności Społecznej

**Rada Gminy
Pawłowice**

§ 1. Ustala się szczegółowe zasady ponoszenia odpłatności za pobyt w ośrodkach wsparcia.

§ 2. Odpłatność za pobyt w ośrodkach wsparcia ustala się za każdy miesiąc faktycznego pobytu w ośrodku wsparcia. W przypadku pobytu obejmującego niepełny miesiąc odpłatność jest ustalana proporcjonalnie do liczby dni pobytu w danym miesiącu.

§ 3. Osoby, których dochód przekracza kryterium dochodowe określone w art. 8 ust. 1 ustawy o pomocy społecznej, ponoszą odpłatność według poniższej tabeli:

Procentowy dochód osoby przebywającej w ośrodku wsparcia, określony wg kryterium dochodowego określonego w art. 8 ust. 1 ustawy o pomocy społecznej	Wysokość odpłatności za pobyt w ośrodku wsparcia liczona procentowo w stosunku do pełnego kosztu pobytu
powyżej 100% do 130%	20%
powyżej 130% do 150%	30%
powyżej 150% do 170%	50%
powyżej 170% do 200%	70%
powyżej 200% do 250%	80%
powyżej 250%	100%

§ 4. Osoby bezdomne, skierowane do schroniska dla osób bezdomnych albo schroniska dla osób bezdomnych z usługami opiekuńczymi ponoszą opłatę za pobyt, jeżeli dochód osoby samotnie gospodarującej lub dochód na osobę w rodzinie nie przekracza kwoty kryterium dochodowego. W przypadku dochodu osoby samotnie gospodarującej lub dochodu na osobę w rodzinie, który nie przekracza kwoty kryterium dochodowego, opłata wynosi:

1. 30% dochodu osoby samotnie gospodarującej lub dochodu na osobę w rodzinie osoby skierowanej do schroniska dla osób bezdomnych,

2. 50% dochodu osoby samotnie gospodarującej lub dochodu na osobę w rodzinie osoby skierowanej do schroniska dla osób bezdomnych z usługami opiekuńczymi.

§ 5. Wykonanie uchwały powierza się Wójtowi Gminy Pawłowice.

§ 6. Traci moc uchwała nr XXXVIII/379/2018 Rady Gminy Pawłowice z dnia 29 maja 2018 r. w sprawie ustalenia szczegółowych zasad ponoszenia odpłatności za pobyt w schronisku dla osób bezdomnych oraz uchwała nr IV/32/2019 Rady Gminy Pawłowice z dnia 29 stycznia 2019 r. w sprawie ustalenia szczegółowych zasad ponoszenia odpłatności za pobyt w ośrodkach wsparcia.

§ 7. Uchwała wchodzi w życie po upływie 14 dni od daty jej ogłoszenia w Dzienniku Urzędowym Województwa Śląskiego.

UZASADNIENIE

Z dniem 4 października 2019 r. weszła w życie nowelizacja ustawy o pomocy społecznej (Dz. U. z 2019r. poz. 1690). Na podstawie art. 97 ust. 1a osoby bezdomne skierowane do schroniska dla osób bezdomnych albo schroniska dla osób bezdomnych z usługami opiekuńczymi dokonują opłaty za pobyt w schronisku.

Ustawodawca powierzył radzie gminy kompetencje do stanowienia w drodze uchwały o szczegółowych zasadach ponoszenia odpłatności za pobyt w ośrodkach wsparcia na podstawie art. 97 ust. 5 ustawy z dnia 12 marca 2004 r. o pomocy społecznej (tekst jednolity Dz. U. z 2019 r., poz. 1507 ze zm.). Określenie odpłatności według przedstawionych zasad pozwala ustalić wysokość odpłatności z uwzględnieniem możliwości finansowych osób zobowiązanych do jej wnoszenia.

Biorąc powyższe pod uwagę zachodzi konieczność dostosowania obecnie obowiązujących uchwał do zapisów określonych w ustawie o pomocy społecznej.

Proponuje się uchylić uchwałę nr XXXVIII/379/2018 Rady Gminy Pawłowice z dnia 29 maja 2018 r. w sprawie ustalenia szczegółowych zasad ponoszenia odpłatności za pobyt w schronisku dla osób bezdomnych oraz uchwałę nr IV/32/2019 Rady Gminy Pawłowice z dnia 29 stycznia 2019 r. w sprawie ustalenia szczegółowych zasad ponoszenia odpłatności za pobyt w ośrodkach wsparcia oraz przyjęć nową uchwałę w sprawie ustalenia szczegółowych zasad ponoszenia odpłatności za pobyt w ośrodkach wsparcia, która określać będzie zasady odpłatności w ośrodkach wsparcia, w tym w schroniskach.

Mając na uwadze regulacje prawne zawarte w ustawie o pomocy społecznej podjęcie uchwały jest uzasadnione. W zaiązku z tym, że zmiany dotyczą istotnych spraw, proponuje się przyjęcie nowych szczegółowych zasad ponoszenia odpłatności za pobyt w ośrodkach wsparcia w brzmieniu jak w uchwale.

Projekt

z dnia

**UCHWAŁA NR
RADY GMINY PAWŁOWICE**

z dnia 20 stycznia 2020 r.

w sprawie uchylenia uchwały w sprawie ustalenia wysokości stawek za usługi świadczone przez Gminny Zakład Wodociągów i Kanalizacji z siedzibą w Krzyżowicach.

Na podstawie art. 18 ust.1 ustawy z dnia 8 marca 1990 r. o samorządzie gminnym (tekst jednolity Dz.U. z 2019 r. poz. 506 z późniejszymi zmianami) po pozytywnym zaopiniowaniu Komisji Działalności Społecznej oraz Komisji Gospodarki i Mienia Komunalnego

**Rada Gminy Pawłowice
uchwała**

§ 1. Uchylić Uchwałę nr V/35/2015 Rady Gminy Pawłowice z dnia 24 lutego 2015r. w sprawie: ustalenia wysokości stawek za usługi świadczone przez Gminny Zakład Wodociągów i Kanalizacji z siedzibą w Krzyżowicach.

§ 2. Wykonanie Uchwały powierza się Wójtowi Gminy Pawłowice

§ 3. Uchwała wchodzi w życie z dniem podjęcia.

UZASADNIENIE

W związku z rozstrzygnięciem nadzorczym Nr NPII.4131.1.885.2019 wydanym przez Wojewodę Śląskiego w Katowicach z dnia 23.12.2019 w sprawie stwierdzenia nieważności uchwały Nr XII/110/2019 Rady Gminy Pawłowice z dnia 26 listopada 2019 r. w sprawie ustalenia wysokości stawek za usługi świadczone przez Wodociągi Pawłowice, pozostaje w obrocie prawnym uchwała Nr V/35/2015 Rady Gminy Pawłowice z dnia 24 lutego 2015 r. w sprawie ustalenia wysokości stawek za usługi świadczone przez Gminny Zakład Wodociągów i Kanalizacji z siedzibą w Krzyżowicach.

Wojewoda Śląski w rozstrzygnięciu nadzorczym stwierdził, że w żadnym przepisie powszechnie obowiązującego prawa nie ma podstawy prawnej, aby rada gminy ustalała stawki za usługi świadczone przez zakład budżetowy Wodociągi Pawłowice.

W związku z powyższym konieczne jest uchylene uchwały Rady Gminy Pawłowice Nr V/35/2015 z dnia 24.02.2015 w sprawie ustalenia wysokości stawek za usługi świadczone przez Gminny Zakład Wodociągów i Kanalizacji z siedzibą w Krzyżowicach jako aktu prawnego naruszającego prawo w sposób istotny.