

Zawiadomienie

Zawiadamia się mieszkańców, że XLII sesja Rady Gminy Pawłowice, kończąca VII kadencję, odbędzie się 16 października 2018 r. o godz. 13.00 w Urzędzie Gminy Pawłowice – sala narad 2.2.

Porządek obrad:

1. Otwarcie i stwierdzenie prawomocności;
2. Przedstawienie porządku obrad;
3. Przyjęcie protokołu z XL sesji z dnia 11 września oraz z XLI sesji z dnia 2 października;
4. Przedstawienie wykazu pism skierowanych do Rady Gminy w okresie międzysesyjnym;
5. Informacja o działalności Urzędu Gminy i jednostek organizacyjnych w okresie międzysesyjnym;
6. Informacja o pracach komisji stałych Rady Gminy w okresie międzysesyjnym;
7. Informacja Przewodniczącego Rady i Wójta Gminy o oświadczeniach majątkowych.
8. Interpelacje radnych;
9. Podjęcie uchwały w sprawie zmiany uchwały Nr XXXIII/316/2017 Rady Gminy Pawłowice w sprawie uchwalenia budżetu gminy Pawłowice na rok 2018;
10. Podjęcie uchwały w sprawie zmian w Wieloletniej Prognozie Finansowej Gminy Pawłowice na lata 2018-2023;
11. Podjęcie uchwały w sprawie określenia wysokości stawek podatku od nieruchomości;
12. Podjęcie uchwały w sprawie oceny aktualności studium uwarunkowań i kierunków zagospodarowania przestrzennego oraz planów miejscowych obowiązujących na obszarze gminy Pawłowice;
13. Podjęcie uchwały w sprawie statutu Gminy Pawłowice;
14. Podjęcie uchwały w sprawie zasad wnoszenia obywatelskiej inicjatywy uchwałodawczej;
15. Podjęcie uchwały w sprawie przyjęcia „Programu współpracy Gminy Pawłowice na rok 2019 z organizacjami pozarządowymi i innymi podmiotami w rozumieniu przepisów ustawy o działalności pożytku publicznego i o wolontariacie”;
16. Projekt uchwały w sprawie zmiany uchwały nr XXXVIII/414/2010 Rady Gminy Pawłowice z dnia 19 października 2010 r. w sprawie „przyjęcia Regulaminu programu stypendialnego „SPORTOWIEC” oraz nagród i wyróżnień przyznawanych przez Gminę Pawłowice za wysokie wyniki we współzawodnictwie sportowym”;
17. Podjęcie uchwały w sprawie konkursu dla najlepszych absolwentów klas programowo najwyższych poszczególnych typów szkół prowadzonych przez gminę Pawłowice;
18. Podjęcie uchwały w sprawie konkursu dla najlepszych uczniów ze szkół prowadzonych przez gminę Pawłowice;
19. Podjęcie uchwały w sprawie konkursu dla najlepszych uczniów-sportowców poszczególnych typów szkół prowadzonych przez gminę Pawłowice;
20. Podjęcie uchwały w sprawie przyjęcia Lokalnego programu wspierania edukacji uzdolnionej młodzieży z gminy Pawłowice dla programu stypendialnego Warto się uczyć dla absolwentów szkół podstawowych;
21. Podjęcie uchwały w sprawie Programu Stypendialnego Warto się uczyć dla absolwentów szkół podstawowych;
22. Podjęcie uchwały w sprawie wygaśnięcia mandatu radnego;

Przerwa

23. Sprawozdanie Przewodniczącego Rady z działalności Rady w okresie kadencji 2014 – 2018;
24. Sprawozdanie Wójta z działalności Wójta i Urzędu Gminy w kadencji 2014 – 2018;
25. Wolne głosy i wnioski;
26. Zakończenie sesji.

Projekt

z dnia

**UCHWAŁA NR
RADY GMINY PAWŁOWICE**

z dnia 2018 r.

**w sprawie zmiany uchwały Nr XXXIII/316/2017 Rady Gminy Pawłowice
w sprawie uchwalenia budżetu gminy Pawłowice na rok 2018**

Na podstawie art. 18 ust. 2 pkt 4,9 art. 51, 58 ustawy z dnia 8 marca 1990 r. o samorządzie gminnym (tekst jednolity Dz. U. z 2017 r. poz. 1875) oraz art. 211, 212, 216, 217, 258 ustawy z dnia 27 sierpnia 2009 r. o finansach publicznych (Dz. U. z 2017 r. poz. 2077) po uzyskaniu pozytywnej opinii Komisji Gospodarki i Mienia Komunalnego oraz Komisji Działalności Społecznej

**Rada Gminy Pawłowice
uchwała:**

§ 1. 1. Zwiększyć planowane dochody budżetu Gminy o kwotę **2.023.000,00 zł**, w tym:

1) dochody bieżące o kwotę **1.613.000,00 zł**

2) dochody majątkowe o kwotę **410.000,00 zł**

2. Zmniejszyć planowane dochody budżetu Gminy o kwotę **1.900.000,00 zł**, w tym:

1) dochody bieżące o kwotę **1.900.000,00 zł** zgodnie z Załącznikiem Nr 1 do niniejszej uchwały.

3. Łączna kwota planowanych dochodów budżetu Gminy po wprowadzeniu zmian o których mowa w ust. 1 wynosi **91.181.791,99 zł**.

§ 2. 1. Zwiększyć planowane wydatki budżetu Gminy o kwotę **1.897.100,00 zł**, w tym:

1) wydatki bieżące o kwotę **1.774.100,00 zł**.

2) wydatki majątkowe o kwotę **123.000,00 zł**

2. Zmniejszyć planowane wydatki budżetu Gminy o kwotę **397.100,00 zł**, w tym:

1) wydatki bieżące o kwotę **337.100,00 zł**

2) wydatki majątkowe o kwotę **60.000,00 zł** zgodnie z Załącznikiem Nr 2 do niniejszej uchwały.

3. Łączna kwota planowanych wydatków budżetu Gminy po wprowadzeniu zmian o których mowa w ust. 1 wynosi **101.486.191,99 zł**.

§ 3. Zmienia się zapis § 3 uchwały, który otrzymuje nowe brzmienie:

„1. Różnica pomiędzy dochodami a wydatkami stanowi deficyt budżetu Gminy w kwocie 10.304.400,00 zł, który zostanie sfinansowany przychodami pochodzącymi z:

a) wolnych środków jako nadwyżki środków pieniężnych na rachunku bieżącym budżetu w kwocie 9.279.400,00 zł

b) z zaciągniętej pożyczki w kwocie 1.025.000,00 zł.

2. Ustala się łączną kwotę przychodów w wysokości 23.304.400,00 zł

a) § 902 przychody ze spłat pożyczek udzielonych na finansowanie zadań realizowanych z udziałem środków pochodzących z budżetu Unii Europejskiej w kwocie - 73.500,00 zł

b) § 950 wolne środki, o których mowa w art. 217 ust. 2 pkt 6 ustawy w kwocie - 13.440.000,00 zł

c) § 952 przychody z zaciągniętych pożyczek i kredytów na rynku krajowym w kwocie - 1.025.000,00 zł

d) § 957 nadwyżki z lat ubiegłych w kwocie – 8.765.900,00 zł.

3. Ustala się łączną kwotę rozchodów w wysokości 13.000.000,00 zł

a) § 992 spłata pożyczki w kwocie 1.000.000,00 zł

b) § 982 z tytułu wykupu wyemitowanych obligacji komunalnych w kwocie 12.000.000,00 zł.”.

§ 4. 1. Zmienia się załącznik nr 1 „Plan wydatków na zadania inwestycyjne realizowane w roku 2018”, który otrzymuje brzmienie jak w załączniku nr 3 do niniejszej uchwały

2. Zmienia się załącznik nr 5 „Wykaz planowanych kwot dotacji udzielanych z budżetu gminy w roku 2018”, który otrzymuje brzmienie jak w załączniku nr 4 do niniejszej uchwały.

3. Zmienia się załącznik nr 9 „Plan wydatków na zadania wyodrębnione w funduszu sołeckim na rok 2018”, który otrzymuje brzmienie jak w załączniku nr 5 do niniejszej uchwały.

§ 5. Wykonanie uchwały powierza się Wójtowi Gminy Pawłowice

§ 6. Uchwała wchodzi w życie z dniem podjęcia i podlega ogłoszeniu w Dzienniku Urzędowym Województwa Śląskiego.

Załącznik Nr 1 do uchwały Nr
Rady Gminy Pawłowice
z dnia.....2018 r.

Załącznik Nr 2 do uchwały Nr
Rady Gminy Pawłowice
z dnia.....2018 r.

Załącznik Nr 3 do uchwały Nr
Rady Gminy Pawłowice
z dnia.....2018 r.

WYKAZ PLANOWANYCH KWOT DOTACJI UDZIELANYCH Z BUDŻETU GMINY W ROKU 2018**1. Dotacje dla jednostek sektora finansów publicznych**

Dz.	Rozdział	Nazwa zadania	Kwota	Dotacja przedmiotowa	Dotacja podmiotowa	Dotacja celowa
010	01010	Finansowanie zadań inwestycyjnych w zakresie gospodarki wodno – ściekowej i wodociągowej – realizuje zakład budżetowy	4.219.988,00			4.219.988,00
600	60004	Komunikacja zbiorowa na terenie gminy realizuje MZK Jastrzębie	2.075.000,00			2.075.000,00
	60011	Dotacja celowa – środki na finansowanie zadania inwestycyjnego z zakresu zarządzania drogami publicznymi krajowymi	100.000,00			100.000,00
	60014	Dotacja celowa na pomoc finansową dla Powiatu Pszczyńskiego – udział w remontach i w bieżącym utrzymaniu dróg	786.000,00			786.000,00
		Dotacja celowa na pomoc finansową dla Powiatu Pszczyńskiego – udział w budowie chodników przy drogach powiatowych	500.000,00			500.000,00
750	75023	Realizacja zadań z zakresu administracji publicznej – porozumienie z Starostwem Pszczyńskim	33.000,00			33.000,00
754	75405	Wpłata na fundusz celowy Policji – realizacja zadań w zakresie bezpieczeństwa mieszkańców gminy – dofinansowanie zadań bieżących	30.000,00			30.000,00
		Wpłata na Fundusz celowy Policji – zakup samochodu w akcji „Sponsoring” – zakupy inwestycyjne	32.500,00			32.500,00

801	80101	Dotacja celowa przekazana gminie na zadania bieżące realizowanie na podstawie porozumień – porozumienie z Miastem Żory	10.340,00			10.340,00
	80104	Dotacja celowa przekazana gminie na zadania bieżące realizowanie na podstawie porozumień – porozumienie z gminą	1.960,00			1.960,00
	80120	Dotacja celowa przekazana gminie na zadania bieżące realizowanie na podstawie porozumień – porozumienie z gminą	3.840,00			3.840,00
	80130	Dotacja celowa przekazana gminie na zadania bieżące realizowanie na podstawie porozumień – porozumienie z Miastem Rybnik	19.000,00			19.000,00
851	85110	Dotacja dla WSS Nr 2 Jastrzębie Zdrój na zakup sprzętu medycznego	16.000,00			16.000,00
	85158	Dotacja celowa przekazana gminie na zadania bieżące realizowanie na podstawie porozumień – porozumienie z Miastem Bielsko-Biała	15.000,00			15.000,00
921	92109	Prowadzenie działalności kulturalnej przez Gminny Ośrodek Kultury	1.840.000,00		1.840.000,00	
		Dotacja celowa na zakupy inwestycyjne	90.000,00			90.000,00
	92116	Prowadzenie działalności przez Gminną Bibliotekę Publiczną	750.000,00		750.000,00	
926	92695	Wspieranie i upowszechnianie kultury fizycznej i sportu – zadanie realizuje zakład budżetowy GOS	1.280.000,00	1.280.000,00		
		Dotacja celowa na wydatki inwestycyjne – zakupy inwestycyjne	758.000,00			758.000,00

2. Dotacje dla jednostek spoza sektora finansów publicznych

Dz.	Rozdział	Nazwa zadania	Kwota	Dotacja przedmiotowa	Dotacja podmiotowa	Dotacja celowa
010	01008	Realizacja zadań w zakresie utrzymania urządzeń melioracji wodnych na terenie gminy Pawłowice	150.000,00			150.000,00
754	75412	Realizacja zadań bieżących w zakresie ochrony przeciwpożarowej dotacja dla jednostek OSP	15.000,00			15.000,00

801	80104	Realizacja zadań z oświaty – dotacja dla niepublicznych przedszkoli	1.184.600,00		1.184.600,00	
	80149	Realizacja zadań z oświaty – dotacja dla niepublicznych przedszkoli	325.000,00		325.000,00	
851	85121	Realizacja zadań z zakresu ochrony zdrowia	5.000,00			5.000,00
	85154	Realizacja zadań w zakresie przeciwdziałania alkoholizmowi – dotacja dla stowarzyszeń	5.000,00			5.000,00
854	85404	Realizacja zadań z oświaty – dotacja dla niepublicznych przedszkoli	130.000,00		130.000,00	
855	85505	Organizacja opieki nad dziećmi w wieku do lat 3 – niepubliczny żłobek	222.000,00			222.000,00
900	90005	Realizacja zadań w zakresie ochrony powietrza – dotacja na wydatki inwestycyjne dla mieszkańców z terenu gminy Pawłowice	1.435.000,00			1.435.000,00
	90019	Realizacja zadań w zakresie ochrony środowiska – dotacja na wydatki bieżące dla mieszkańców z terenu gminy Pawłowice w oparciu o Uchwałę Rady Gminy Pawłowice	15.000,00			15.000,00
	90019	Realizacja zadań w zakresie ochrony środowiska – dotacja na wydatki inwestycyjne dla mieszkańców z terenu gminy Pawłowice w oparciu o Uchwałę Rady Gminy Pawłowice	250.000,00			250.000,00
921	92195	Realizacja zadań własnych w zakresie kultury przez stowarzyszenia	25.000,00			25.000,00
926	92605	Realizacja zadań w zakresie kultury fizycznej i sportu wśród dzieci i młodzieży na terenie gminy Pawłowice w oparciu o Uchwały Rady Gminy Pawłowice.	567.000,00			567.000,00
		DOTACJE RAZEM /1+2/ z tego: - zadania bieżące - zadania majątkowe	16.889.228,00 9.487.740,00 7.401.488,00	1.280.000,00 1.280.000,00 -	4.229.600,00 4.229.600,00 -	11.379.628,00 3.978.140,00 7.401.488,00

PLAN WYDATKÓW NA ZADANIA WYODRĘBNIONE W FUNDUSZU SOŁECKIM NA ROK 2018

Jednostka pomocnicza (sołectwo)	Nazwa przedsięwzięcia	Planowane wydatki	Dział	Rozdz.	Realizacja: referat Urzędu Gminy/ jednostka organiz.
Jarząbkowice	Wyposażenie siłowni na wolnym powietrzu (przy ul. Kasztanowej) w dwa urządzenia Rower i Jeździec oraz Wyciąg i Krzesło	15.000,00	700	70095	Referat IN
	Zakup namiotu ekspresowego umożliwiającego organizowanie imprez integracyjnych oraz pobudzanie aktywności obywatelskiej i upowszechnianie idei samorządowej	3.000,00	700	70095	GZK
	Wyposażenie małej sali Domu Ludowego w sprzęt niezbędny dla organizacji spotkań, imprez integracyjnych mieszkańców na terenie sołectwa oraz pobudzania aktywności obywatelskiej i upowszechnianie idei samorządowej	12.200,00	700	70095	GZK
	Wyposażenie małej sali domu ludowego w warnik do wody, 4 stoły konferencyjne niezbędne do organizacji spotkań i imprez integracyjnych oraz pobudzania aktywności obywatelskiej i upowszechnianie idei samorządowej	2.600,00	700	70095	GZK
	Wyposażenie kuchni Domu Ludowego w zmywarkę gastronomiczną niezbędną dla organizacji spotkań i imprez integracyjnych mieszkańców sołectwa oraz pobudzania aktywności obywatelskiej i upowszechniania idei samorządowej	6.215,90	700	70095	GZK
	Zakup dwóch ławek metalowych z oparciem	1.500,00	700	70095	GZK
	Zakup Kabotów (koszul) na potrzeby zespołu śpiewaczego Jarząbkowianki	2.1000,00	921	92195	Referat OI
Krzyżowice	Zakup sprzętu przeciwpowodziowego do bieżącej likwidacji zalewisk, będących rezultatem eksploatacji górniczej	19.919,85	754	75412	Referat SO
	Pomoce dydaktyczne z fizyki i chemii, niezbędne do realizacji podstawy programowej w klasie 7 i 8	3.100,00	801	80101	ZSP Krzyżowice

	Zakup sprzętu nagłaśniającego, umożliwiającego organizowanie imprez integracyjnych, pobudzanie aktywności obywatelskiej oraz upowszechnianie idei samorządowej.	8.330,00	801	80101	ZSP Krzyżowice
	Zakup urządzeń siłowni zewnętrznych wraz z utwardzeniem terenu	19.000,00	700	70095	Referat IN
Pielgrzymowice	Zakup tablicy interaktywnej wraz z wyposażeniem	10.790,00	801	80104	PP Pielgrzymowice
	Doposażenie szkolnej pracowni chemicznej oraz szkolnej pracowni fizycznej Szkoły Podstawowej im. K. Miarki w Pielgrzymowicach	13.674,95	801	80101	SP Pielgrzymowice
	Zakup przenośnej bramki treningowej z siatką i kosiarki żyłkowej	5.517,36	801	80101	SP Pielgrzymowice
	Wyposażenie budynku komunalnego przy ul. Powstańców 9 w wykładzinę i firany, niezbędne dla organizacji spotkań i imprez integracyjnych oraz mające na celu pobudzanie aktywności obywatelskiej oraz upowszechnianie idei samorządowej.	2.300,00	700	70095	GZK
	Zakup wiaty przystankowej przy ul. Powstańców w rejonie Szkoły Podstawowej	7.900,00	700	70095	Referat IK
	Zakup monitora interaktywnego dla uczniów Szkoły Podstawowej im. Karola Miarki w Pielgrzymowicach	10.191,09	801	80101	SP Pielgrzymowice
Pawłowice	Zakup sprzętu nagłaśniającego, umożliwiającego organizowanie przez mieszkańców sołectwa imprez integracyjnych i charytatywnych oraz pobudzanie aktywności obywatelskiej i upowszechnianie idei samorządowej	3.700,00	921	92195	Referat OI
	Wykonanie oświetlenia przy ul. Prostej nr 3 B i 5 B	5.000,00	900	90015	Referat IK
	Zakup części strojów (bluzek) dla zespołu "TALIZMAN" działającego przy GOK w Pawłowicach, których występy uświetniają imprezy integracyjne mieszkańców sołectwa oraz spotkania pobudzające aktywność obywatelską i upowszechnianie idei samorządowej	1.980,00	921	92195	Referat OI
	Zakup i montaż żaluzji zewnętrznych w altanie służącej mieszkańcom do organizacji spotkań integracyjnych, pobudzania aktywności obywatelskiej oraz upowszechniania idei samorządowej	6.293,40	700	70095	Referat IN
	Zakup defibrylatorów ratowniczych wraz ze szkoleniem mieszkańców w zakresie ich obsługi	12.000,00	851	85195	Referat SO
	Zakup sprzętu AGD, niezbędnego dla przygotowania i organizacji spotkań integracyjnych, pobudzania aktywności obywatelskiej oraz upowszechniania idei samorządowej	6.500,00	921	92195	Referat OI
	Zakup zintegrowanego systemu bezpieczeństwa FortiGate FG-80E z oprogramowaniem dla SP nr 1 w Pawłowicach	14.900,00	801	80101	SP nr 1

Warszowice	Zagospodarowanie terenu "Centrum Przyjazne Rodzinie"	29.606,65	700	70095	Referat IN
	Doposażenie placówki przedszkolnej w pomoce dydaktyczne	6.300,00	801	80104	PP
	Doposażenie placówki szkolnej w dygestorium (wyciąg chemiczny) niezbędny do przeprowadzania doświadczeń w szkolnych pracowniach chemiczno-fizycznych	5.289,00	801	80101	SP
	Zakup i montaż żaluzji zewnętrznych w altanie służącej mieszkańcom do organizacji spotkań integracyjnych, pobudzania aktywności obywatelskiej oraz upowszechniania idei samorządowej	6.022,00	700	70095	Referat IN
	Zakup mikrofonów niezbędnych do organizacji imprez integracyjnych, pobudzania aktywności obywatelskiej oraz upowszechniania idei samorządowej	1.390,00	801	80101	SP
	Zakup materiałów niezbędnych do rozbudowy wiat dla zawodników rezerwowych	1.765,75	926	92695	GZK
Golasowice	Zakup i montaż lustra ulicznego przy ul. Słowackiego nr 19 a 21 w Golasowicach	700	600	60016	Referat IK
	Budowa siłowni zewnętrznej przy ZSP w Golasowicach	14.670,00	801	80101	Referat IN
	Wymiana wkładów okiennych na sali w "Domu Strażaka" wraz z żaluzjami oraz zakup i montaż ławek wokół budynku	8.003,40	700	70095	GZK
	Zakup trybun stałych na boisko szkolne przy Zespole Szkolno-Przedszkolnym	10.000,00	801	80101	GZK
	Wykonanie projektu oświetlenia ul. Zawadzkiego z odcinkiem ul. Konopnickiej od nr 2a do nr 1	17.000,00	900	90015	Referat IK
Pniówek	Zakup urządzeń audiowizualnych, nagłośnienia i doposażenia kuchni w DL niezbędnych dla organizacji imprez integracyjnych, pobudzania aktywności obywatelskiej oraz upowszechniania idei samorządowej	10.785,28	700	70095	GZK
	Zakup i montaż poidelka bieżącej wody przy DL obok urządzeń wysiłkowych, placu zabaw oraz altany.	4.350,00	700	70095	GZK
	Zakup i montaż stołu betonowego do plenerowego grania w tenisa stołowego	3.350,00	700	70095	GZK
	Projekt i montaż instalacji wraz z słupami i oprawami LED oświetlenia części ul. Kanarkowej na odcinku ok 150m od skrzyżowania z ul. Orlą wzdłuż chodnika.	20.000,00	900	90015	Referat IK

Osiedle Pawłowice	Rozbudowa placu zabaw zlokalizowanego przy Miasteczku Ruchu Drogowego w sołectwie Osiedle Pawłowice (etap I)	24.000,00	700	70095	Referat IN
	Zagospodarowanie głównego traktu spacerowego Osiedla Pawłowice	21.373,40	900	90015	Referat IK
	Zakup dwóch namiotów festynowych o wymiarach 4x5 m umożliwiających organizowanie imprez integracyjnych, pobudzanie aktywności obywatelskiej oraz upowszechnianie idei samorządowej	5.000,00	801	80101	ZSP
	Razem planowane wydatki	383.318,03			

Uzasadnienie

Uzasadnienie do uchwały w sprawie zmian w budżecie gminy na rok 2018

i Wieloletniej Prognozie Finansowej na lata 2018-2023

(sesja październik 2018 r.)

I. Zwiększenie i zmniejszenie dochodów

1. W związku z podpisaniem umowy /17.09/ z WFOŚriGW w Katowicach o przyznaniu **dotacji** z przeznaczeniem na sfinansowanie zadania: „Program Ograniczenia Niskiej Emisji na lata 2018-2019” **zwiększa się dochody o kwotę 410.000,00 zł.** w 2018 r.

i 542.000,00 zł w roku 2019 /900-90005-6280/

Wysokość pożyczki została **obniżona** ogółem o kwotę 285.600,00 w tym:

rok **2018 123.000,00 zł.** a w 2019 r. 162.600,00 zł.

Różnica pomiędzy dotacją a pożyczką w 2018 r. wynosi +287.000,00 i dokonujemy zmniejszenie dochodów z tytułu udziałów w podatku dochodowym od osób prawnych

2. **Zwiększenie dochodów** z wpływów z opłaty eksploatacyjnej od przedsiębiorstw górniczych węgla kamiennego w kwocie wyższej niż wstępnie planowano **o kwotę 1.613.000,00 zł** /756-75618-0510/ dokonujemy **zmniejszenie dochodów** z tytułu udziałów w podatku dochodowym od osób prawnych wg informacji z US Bielsko Biała gmina nie osiągnie zaplanowanych dochodów z uwagi na zwroty przez US CIT do przedsiębiorstwa górniczego. /756-75621-0020/ **o kwotę 1.900.000,00 zł.**

3. **Zwiększenie wydatków** bieżących (Dz. 801) na placówki szkolne (wynagrodzenia

i pochodne) o kwotę 1.500.000,00 zł. - ograniczenie możliwości wydatkowania środków na zadania związane z organizacją kształcenia specjalistycznego z subwencji.

II Przeniesienia między działami w wydatkach

1. Zwiększenie dotacji dla żłobka „PEPA” o kwotę 22.000,00 Dz. 855-85505-2830

Zmniejszenie Dz. 801-80101-4010 o kwotę 22.000,00 zł.

2. W związku z nie przystąpieniem firmy do remontu dachu na SP Warszowice ze względu na zły stan techniczny – gmina przystąpi do opracowania projektu

budowlanego i pozwolenia na przebudowę jako zadanie inwestycyjne

/przeniesienie środków bieżących z GZK do Referatu inwestycji /Dz. 801-80101-6050/

/kwota – 280.000,00 z GZK do UG/

3. Zadania w GOS – zmniejszenie dotacji na zadaniach w WPF o kwotę 22.000,00 i przekazanie na zakupy inwestycyjne – ochraniacze i tej zwiększenie dotacji o kwotę 3.000,00 zł z Dz. 926-92605-2360 na Dz. 926-92695-6210

Przeniesienie środków między działami 700 a 926 dot. boiska w Jarząbkowicach i zagospodarowania działki przy ul. Kasztanowej **WPF** kwota 60.000,00 zł.

4. Przebudowa ul. Krzyżowej w Pielgrzymowicach **WPF** 2019 r. kwota 300.000,00 (droga do pól)

III. Wniosek sołectwa Pniówek i Jarząbkowice o zmianę przedsięwzięć w ramach funduszu sołectkiego na rok 2018 zgodnie z uchwałą zebrań wiejskich./ zmiana załącznika do uchwały/

IV. Zadania w GZWiK – przeniesienie środków między zadaniami inwestycyjnymi

w WPF na lata 2018-2019 łączna kwota przeniesień 500.000,00 zł.

V. Opinia Komisji dot. umorzenia zaległości OP –TRANS Bielsko – Biała zaległość 2004 r. na kwotę 85.207,19 należność główna i koszty procesu – 9.312,50 zł.

Projekt

z dnia

**UCHWAŁA NR
RADY GMINY PAWŁOWICE**

z dnia 2018 r.

w sprawie zmian w Wieloletniej Prognozie Finansowej Gminy Pawłowice na lata 2018-2023

Na podstawie art. 18 ust.2 pkt 15 ustawy z dnia 8 marca 1990 r. o samorządzie gminnym (tekst jednolity Dz. U. z 2018 r. poz. 994 ze zm.) oraz art. 226, art. 227, art. 228, art. 229, art. 230 ust. 6 oraz art. 243 ustawy z dnia 27 sierpnia 2009 r. o finansach publicznych (tekst jednolity Dz. U. z 2017 r. poz. 2077 ze zm.) po uzyskaniu pozytywnej opinii Komisji Gospodarki i Mienia Komunalnego oraz Komisji Działalności Społecznej

**Rada Gminy Pawłowice
uchwała**

§ 1. W uchwale Nr XXXIII/317/2017 Rady Gminy Pawłowice z dnia 19 grudnia 2017 r. w sprawie Wieloletniej Prognozy Finansowej Gminy Pawłowice wprowadza się następujące zmiany:

- 1) załącznik nr 1 „Wieloletnia Prognoza Finansowa Gminy Pawłowice na lata 2018-2023 wraz z prognozą długu” otrzymuje brzmienie określone w załączniku nr 1 do niniejszej uchwały;
- 2) załącznik nr 2 „Wykaz przedsięwzięć wieloletnich realizowanych w latach 2018-2021” otrzymuje brzmienie określone w załączniku nr 2 do niniejszej uchwały;
- 3) „objaśnienia zmian wartości przyjętych w wieloletniej prognozie finansowej” zawiera załącznik nr 3 do niniejszej uchwały.

§ 2. Wykonanie uchwały powierza się Wójtowi Gminy Pawłowice.

§ 3. Uchwała wchodzi w życie z dniem podjęcia.

Wieloletnia Prognoza Finansowa 1)

załącznik nr 1 do Uchwały Nr Rady Gminy Pawłowice z dnia 16.10.2018 r.

Wyszczególnienie	Dochody ogółem ^x	z tego:										
		Dochody bieżące ^x	w tym:						Dochody majątkowe ^x	w tym:		
			dochody z tytułu udziału we wpływach z podatku dochodowego od osób fizycznych	dochody z tytułu udziału we wpływach z podatku dochodowego od osób prawnych	Podatki i opłaty ³⁾	w tym:		z subwencji ogólnej		z tytułu dotacji i środków przeznaczonych na cele bieżące	ze sprzedaży majątku ^x	z tytułu dotacji oraz środków przeznaczonych na inwestycje
						z podatku od nieruchomości						
Lp	1	1.1	1.1.1	1.1.2	1.1.3	1.1.3.1	1.1.4	1.1.5	1.2	1.2.1	1.2.2	
2018	91 181 791,99	89 521 553,09	17 903 444,00	100 000,00	31 295 500,00	21 500 000,00	21 006 577,00	18 074 417,09	1 660 238,90	110 000,00	1 550 238,90	
2019	81 362 600,00	81 162 600,00	18 000 000,00	500 000,00	29 000 000,00	20 000 000,00	20 000 000,00	10 000 000,00	200 000,00	200 000,00	0,00	
2020	81 094 000,00	80 894 000,00	18 000 000,00	500 000,00	29 000 000,00	20 000 000,00	20 000 000,00	10 000 000,00	200 000,00	200 000,00	0,00	
2021	78 628 600,00	78 428 600,00	17 000 000,00	500 000,00	29 000 000,00	20 000 000,00	20 000 000,00	10 000 000,00	200 000,00	200 000,00	0,00	
2022	78 628 600,00	78 428 600,00	17 000 000,00	500 000,00	29 000 000,00	20 000 000,00	20 000 000,00	10 000 000,00	200 000,00	200 000,00	0,00	
2023	78 629 600,00	78 429 600,00	17 000 000,00	500 000,00	29 000 000,00	20 000 000,00	20 000 000,00	10 000 000,00	200 000,00	200 000,00	0,00	

1) Wzór może być stosowany także w układzie pionowym, w którym poszczególne pozycje są przedstawione w kolumnach, a lata w wierszach.

2) Zgodnie z art. 227 ustawy z dnia 27 sierpnia 2009 r. o finansach publicznych (Dz. U. z 2013 r. poz. 885 z póź. zm.) zwanej dalej „ustawą”, wieloletnia prognoza finansowa obejmuje okres roku budżetowego oraz co najmniej trzech kolejnych lat. W sytuacji dłuższego okresu prognozowania finansowego wzór stosuje się także dla lat wykraczających poza minimalny (4 letni) okres prognozy, wynikający z art. 227 ustawy.

3) W pozycji wykazuje się kwoty wszystkich podatków i opłat pobieranych przez jednostki samorządu terytorialnego, a nie tylko podatków i opłat lokalnych.

Wyszczególnienie	Wydatki ogółem ^x	z tego:								Wydatki majątkowe ^x
		Wydatki bieżące ^x	w tym:					w tym:		
			z tytułu poręczeń i gwarancji ^x	w tym:		wydatki na obsługę długu ^x	w tym:			
				gwarancje i poręczenia podlegające wyłączeniu z limitu spłaty zobowiązań, o którym mowa w art. 243 ustawy ^x	na spłatę przejętych zobowiązań samodzielnego publicznego zakładu opieki zdrowotnej przekształconego na zasadach określonych w przepisach o działalności leczniczej, w wysokości w jakiej nie podlegają sfinansowaniu dotacją z budżetu państwa ⁴⁾		odsetki i dyskonto określone w art. 243 ust. 1 ustawy ^x	odsetki i dyskonto podlegające wyłączeniu z limitu spłaty zobowiązań, o którym mowa w art. 243 ustawy, w terminie nie dłuższym niż 90 dni po zakończeniu programu, projektu lub zadania i otrzymaniu refundacji z tych środków (bez odsetek i dyskonta od zobowiązań na wkład krajowy) ^x	odsetki i dyskonto podlegające wyłączeniu z limitu spłaty zobowiązań, o którym mowa w art. 243 ustawy, z tytułu zobowiązań zaciągniętych na wkład krajowy ^x	
Lp	2	2.1	2.1.1	2.1.1.1	2.1.2	2.1.3	2.1.3.1	2.1.3.1.1	2.1.3.1.2	2.2
2018	101 486 191,99	77 897 030,59	0,00	0,00	0,00	341 500,00	341 500,00	0,00	0,00	23 589 161,40
2019	82 717 600,00	64 000 000,00	0,00	0,00	x	245 000,00	245 000,00	0,00	0,00	18 717 600,00
2020	79 500 000,00	64 000 000,00	0,00	0,00	x	265 000,00	265 000,00	0,00	0,00	15 500 000,00
2021	77 126 070,08	64 000 000,00	0,00	0,00	x	200 000,00	200 000,00	0,00	0,00	13 126 070,08
2022	78 033 600,00	64 000 000,00	0,00	0,00	x	140 000,00	140 000,00	0,00	0,00	14 033 600,00
2023	78 033 600,00	64 000 000,00	0,00	0,00	x	30 000,00	30 000,00	0,00	0,00	14 033 600,00

4) W pozycji wykazuje się kwoty dla lat budżetowych 2013-2018.

Wyszczególnienie	Wynik budżetu ^x	Przychody budżetu ^x	z tego:							
			Nadwyżka budżetowa z lat ubiegłych ^x	w tym:	Wolne środki, o których mowa w art. 217 ust.2 pkt 6 ustawy ^x	w tym:	Kredyty, pożyczki, emisja papierów wartościowych ^x	w tym:	Inne przychody niezwiązane z zaciągnięciem długu ^{5) x}	w tym:
				na pokrycie deficytu budżetu ^x		na pokrycie deficytu budżetu ^x		na pokrycie deficytu budżetu ^x		na pokrycie deficytu budżetu ^x
Lp	3	4	4.1	4.1.1	4.2	4.2.1	4.3	4.3.1	4.4	4.4.1
2018	-10 304 400,00	23 304 400,00	8 765 900,00	0,00	13 440 000,00	9 279 400,00	1 025 000,00	1 025 000,00	73 500,00	0,00
2019	-1 355 000,00	2 355 000,00	1 000 000,00	0,00	0,00	0,00	1 355 000,00	1 355 000,00	0,00	0,00
2020	1 594 000,00	0,00	0,00	0,00	0,00	0,00	0,00	0,00	0,00	0,00
2021	1 502 529,92	0,00	0,00	0,00	0,00	0,00	0,00	0,00	0,00	0,00
2022	595 000,00	0,00	0,00	0,00	0,00	0,00	0,00	0,00	0,00	0,00
2023	596 000,00	0,00	0,00	0,00	0,00	0,00	0,00	0,00	0,00	0,00

5) W pozycji wykazuje się w szczególności kwoty przychodów z tytułu prywatyzacji majątku oraz spłaty pożyczek udzielonych ze środków jednostki.

Wyszczególnienie	Rozchody budżetu ^x	z tego:					Inne rozchody niezwiązane ze spłatą długu	Kwota długu ^x	Kwota zobowiązań wynikających z przejęcia przez jednostkę samorządu terytorialnego zobowiązań po likwidowanych i przekształcanych jednostkach zaliczanych do sektora finansów publicznych	Relacja zrównoważenia wydatków bieżących, o której mowa w art. 242 ustawy	
		Splaty rat kapitałowych kredytów i pożyczek oraz wykup papierów wartościowych ^x	w tym:			Kwota zobowiązań wynikających z przejęcia przez jednostkę samorządu terytorialnego zobowiązań po likwidowanych i przekształcanych jednostkach zaliczanych do sektora finansów publicznych				Różnica między dochodami bieżącymi a wydatkami bieżącymi	Różnica między dochodami bieżącymi, skorygowanymi o środki ⁷⁾ , a wydatkami bieżącymi, pomniejszonymi o wydatki ⁸⁾
			łączna kwota przypadających na dany rok kwot ustawowych wyłączeń z limitu spłaty zobowiązań, o którym mowa w art. 243 ustawy ^x	z tego:							
				kwota przypadających na dany rok kwot ustawowych wyłączeń określonych w art. 243 ust. 3 ustawy ^x	kwota przypadających na dany rok kwot ustawowych wyłączeń określonych w art. 243 ust. 3a ustawy ^x						
Lp	5	5.1	5.1.1	5.1.1.1	5.1.1.2	5.1.1.3	5.2	6	7	8.1	8.2
2018	13 000 000,00	13 000 000,00	0,00	0,00	0,00	0,00	0,00	3 932 529,92	0,00	11 624 522,50	33 830 422,50
2019	1 000 000,00	1 000 000,00	0,00	0,00	0,00	0,00	0,00	4 287 529,92	0,00	17 162 600,00	18 162 600,00
2020	1 594 000,00	1 594 000,00	0,00	0,00	0,00	0,00	0,00	2 693 529,92	0,00	16 894 000,00	16 894 000,00
2021	1 502 529,92	1 502 529,92	0,00	0,00	0,00	0,00	0,00	1 191 000,00	0,00	14 428 600,00	14 428 600,00
2022	595 000,00	595 000,00	0,00	0,00	0,00	0,00	0,00	596 000,00	0,00	14 428 600,00	14 428 600,00
2023	596 000,00	596 000,00	0,00	0,00	0,00	0,00	0,00	0,00	0,00	14 429 600,00	14 429 600,00

6) W pozycji wykazuje się w szczególności wyłączenia wynikające z art. 36 ustawy z dnia 7 grudnia 2012 r. o zmianie niektórych ustaw w związku z realizacją ustawy budżetowej (Dz.U. poz. 1456 oraz z 2013 r., poz. 1199) oraz kwoty wykupu obligacji pochodowych.

7) Skorygowanie o środki określone w przepisach dotyczy w szczególności powiększenia o nadwyżkę budżetową z lat ubiegłych, zgodnie z art. 242 ustawy.

8) Pomniejszenie wydatków bieżących, zgodnie z art. 36 ust. 1 pkt 1 ustawy z dnia 7 grudnia 2012 r. o zmianie niektórych ustaw w związku z realizacją ustawy budżetowej, dotyczy lat 2013-2015.

Wyszczególnienie	Wskaźnik spłaty zobowiązań								
	Wskaźnik planowanej łącznej kwoty spłaty zobowiązań, o której mowa w art. 243 ust. 1 ustawy, do dochodów, bez uwzględnienia zobowiązań związku współtworzonego przez jednostkę samorządu terytorialnego i bez uwzględnienia ustawowych wyłączeń przypadających na dany rok ^x	Wskaźnik planowanej łącznej kwoty spłaty zobowiązań, o której mowa w art. 243 ust. 1 ustawy, do dochodów, bez uwzględnienia zobowiązań związku współtworzonego przez jednostkę samorządu terytorialnego, po uwzględnieniu ustawowych wyłączeń przypadających na dany rok ^x	Kwota zobowiązań związku współtworzonego przez jednostkę samorządu terytorialnego przypadających do spłaty w danym roku budżetowym, podlegająca doliczeniu zgodnie z art. 244 ustawy ^x	Wskaźnik planowanej łącznej kwoty spłaty zobowiązań, o której mowa w art. 243 ust. 1 ustawy, do dochodów, po uwzględnieniu zobowiązań związku współtworzonego przez jednostkę samorządu terytorialnego oraz po uwzględnieniu ustawowych wyłączeń przypadających na dany rok ^x	Wskaźnik dochodów bieżących powiększonych o dochody ze sprzedaży majątku oraz pomniejszonych o wydatki bieżące, do dochodów budżetu, ustalony dla danego roku (wskaźnik jednoroczny) ^x	Dopuszczalny wskaźnik spłaty zobowiązań określony w art. 243 ustawy, po uwzględnieniu ustawowych wyłączeń ⁹⁾ , obliczony w oparciu o plan 3 kwartału roku poprzedzającego pierwszy rok prognozy (wskaźnik ustalony w oparciu o średnią arytmetyczną z 3 poprzednich lat) ^x	Dopuszczalny wskaźnik spłaty zobowiązań określony w art. 243 ustawy, po uwzględnieniu ustawowych wyłączeń, obliczony w oparciu o wykonanie roku poprzedzającego pierwszy rok prognozy (wskaźnik ustalony w oparciu o średnią arytmetyczną z 3 poprzednich lat) ^x	Informacja o spełnieniu wskaźnika spłaty zobowiązań określonego w art. 243 ustawy, po uwzględnieniu zobowiązań związku współtworzonego przez jednostkę samorządu terytorialnego oraz po uwzględnieniu ustawowych wyłączeń, obliczonego w oparciu o plan 3 kwartałów roku poprzedzającego rok budżetowy ^x	Informacja o spełnieniu wskaźnika spłaty zobowiązań określonego w art. 243 ustawy, po uwzględnieniu zobowiązań związku współtworzonego przez jednostkę samorządu terytorialnego oraz po uwzględnieniu ustawowych wyłączeń, obliczonego w oparciu o wykonanie roku poprzedzającego rok budżetowy ^x
Lp	9.1	9.2	9.3	9.4	9.5	9.6	9.6.1	9.7	9.7.1
2018	14,63%	14,63%	0,00	14,63%	12,87%	15,49%	18,96%	TAK	TAK
2019	1,53%	1,53%	0,00	1,53%	21,34%	20,64%	24,12%	TAK	TAK
2020	2,29%	2,29%	0,00	2,29%	21,08%	17,70%	21,18%	TAK	TAK
2021	2,17%	2,17%	0,00	2,17%	18,60%	18,43%	18,43%	TAK	TAK
2022	0,93%	0,93%	0,00	0,93%	18,60%	20,34%	20,34%	TAK	TAK
2023	0,80%	0,80%	0,00	0,80%	18,61%	19,43%	19,43%	TAK	TAK

9) W pozycji wykazuje się w szczególności wyłączenia wynikające z art. 36 ustawy z dnia 7 grudnia 2012 r. o zmianie niektórych ustaw w związku z realizacją ustawy budżetowej oraz wyłączenia związane z emisją obligacji przychodowych. Identyczne wyłączenia dotyczą pozycji 9.6.1.

Wyszczególnienie	Przeznaczenie prognozowanej nadwyżki budżetowej ¹⁰⁾	Informacje uzupełniające o wybranych rodzajach wydatków budżetowych									
		w tym na:						z tego:			
		Splaty kredytów, pożyczek i wykup papierów wartościowych	Wydatki bieżące na wynagrodzenia i składki od nich naliczane	Wydatki związane z funkcjonowaniem organów jednostki samorządu terytorialnego ¹¹⁾	Wydatki objęte limitem, o którym mowa w art. 226 ust. 3 pkt 4 ustawy	bieżące	majątkowe	Wydatki inwestycyjne kontynuowane ¹²⁾	Nowe wydatki inwestycyjne ¹³⁾	Wydatki majątkowe w formie dotacji	
Lp	10	10.1	11.1	11.2	11.3	11.3.1	11.3.2	11.4	11.5	11.6	
2018	0,00	0,00	33 172 065,00	6 884 935,32	23 212 781,77	3 442 660,27	19 770 121,50	17 390 121,50	6 199 039,90	7 401 488,00	
2019	0,00	0,00	30 000 000,00	6 700 000,00	21 634 402,94	2 993 115,49	18 641 287,45	18 641 287,45	76 312,55	2 330 000,00	
2020	1 594 000,00	1 594 000,00	30 000 000,00	6 700 000,00	18 282 532,96	2 900 000,00	15 382 532,96	15 382 532,96	117 467,04	1 230 000,00	
2021	1 502 529,92	1 502 529,92	30 000 000,00	6 700 000,00	6 450 000,00	2 920 000,00	3 530 000,00	3 530 000,00	9 596 070,08	1 580 000,00	
2022	595 000,00	595 000,00	30 000 000,00	6 700 000,00	0,00	0,00	0,00	0,00	13 126 070,08	0,00	
2023	596 000,00	596 000,00	0,00	0,00	0,00	0,00	0,00	0,00	14 033 600,00	0,00	

10) Przeznaczenie nadwyżki budżetowej, inne niż splaty kredytów, pożyczek i wykup papierów wartościowych, wymaga określenia w objaśnieniach do wieloletniej prognozy finansowej.

11) W pozycji wykazuje się kwoty wydatków w ramach zadań własnych klasyfikowanych w dziale 750- Administracja publiczna w rozdziałach właściwych dla organów i urzędów jednostki samorządu terytorialnego (rozdziały od 75017 do 75023).

12) W pozycji wykazuje się wartość inwestycji rozpoczętych co najmniej w poprzednim roku budżetowym, którego dotyczy kolumna.

13) W pozycji wykazuje się wartość nowych inwestycji, które planuje się rozpocząć w roku, którego dotyczy kolumna.

Wyszczególnienie	Finansowanie programów, projektów lub zadań realizowanych z udziałem środków, o których mowa w art. 5 ust. 1 pkt 2 i 3 ustawy									
	Dochody bieżące na programy, projekty lub zadania finansowane z udziałem środków, o których mowa w art. 5 ust. 1 pkt 2 i 3 ustawy	w tym:		Dochody majątkowe na programy, projekty lub zadania finansowane z udziałem środków, o których mowa w art. 5 ust. 1 pkt 2 i 3 ustawy	w tym:		Wydatki bieżące na programy, projekty lub zadania finansowane z udziałem środków, o których mowa w art. 5 ust. 1 pkt 2 i 3 ustawy	w tym:	Wydatki bieżące na realizację programu, projektu lub zadania wynikające wyłącznie z zawartych umów z podmiotem dysponującym środkami, o których mowa w art. 5 ust. 1 pkt 2 ustawy	
		środki określone w art. 5 ust. 1 pkt 2 ustawy	w tym:		środki określone w art. 5 ust. 1 pkt 2 ustawy	w tym:				finansowane środkami określonymi w art. 5 ust. 1 pkt 2 ustawy
			środki określone w art. 5 ust. 1 pkt 2 ustawy wynikające wyłącznie z zawartych umów na realizację programu, projektu lub zadania 14)			środki określone w art. 5 ust. 1 pkt 2 ustawy wynikające wyłącznie z zawartych umów na realizację programu, projektu lub zadania				
Lp	12.1	12.1.1	12.1.1.1	12.2	12.2.1	12.2.1.1	12.3	12.3.1	12.3.2	
2018	678 330,64	638 000,12	638 000,12	125 250,90	125 250,90	125 250,90	721 795,27	657 584,11	721 795,27	
2019	0,00	0,00	0,00	0,00	0,00	0,00	113 115,49	106 122,29	113 115,49	
2020	0,00	0,00	0,00	0,00	0,00	0,00	0,00	0,00	0,00	
2021	0,00	0,00	0,00	0,00	0,00	0,00	0,00	0,00	0,00	
2022	0,00	0,00	0,00	0,00	0,00	0,00	0,00	0,00	0,00	
2023	0,00	0,00	0,00	0,00	0,00	0,00	0,00	0,00	0,00	

14) W pozycji 12.1.1.1, 12.2.1.1, 12.3.2, 12.4.2., 12.5.1, 12.6.1, 12.7.1 oraz 12.8.1. wykazuje się wyłącznie kwoty wynikające z umów na realizację programu, projektu lub zadania zawartych na dzień uchwalenia prognozy, a nieplanowanych do zawarcia w okresie prognozy.

Wyszczególnienie	Wydatki majątkowe na programy, projekty lub zadania finansowane z udziałem środków, o których mowa w art. 5 ust. 1 pkt 2 i 3 ustawy	w tym:	Wydatki majątkowe na realizację programu, projektu lub zadania wynikające wyłącznie z zawartych umów z podmiotem dysponującym środkami, o których mowa w art. 5 ust. 1 pkt 2 ustawy	Wydatki na wkład krajowy w związku z umową na realizację programu, projektu lub zadania finansowanego z udziałem środków, o których mowa w art. 5 ust. 1 pkt 2 ustawy bez względu na stopień finansowania tymi środkami	w tym:	Wydatki na wkład krajowy w związku z zawartą po dniu 1 stycznia 2013 r. umową na realizację programu, projektu lub zadania finansowanego w co najmniej 60% środkami, o których mowa w art. 5 ust. 1 pkt 2 ustawy 15)	w tym:	Przychody z tytułu kredytów, pożyczek, emisji papierów wartościowych powstające w związku z umową na realizację programu, projektu lub zadania finansowanego z udziałem środków, o których mowa w art. 5 ust. 1 pkt 2 ustawy bez względu na stopień finansowania tymi środkami	w tym:
		finansowane środkami określonymi w art. 5 ust. 1 pkt 2 ustawy			w związku z już zawartą umową na realizację programu, projektu lub zadania		w związku z już zawartą umową na realizację programu, projektu lub zadania		w związku z już zawartą umową na realizację programu, projektu lub zadania
Lp	12.4	12.4.1	12.4.2	12.5	12.5.1	12.6	12.6.1	12.7	12.7.1
2018	1 331 441,97	831 041,48	831 041,48	500 400,49	340 400,49	0,00	0,00	0,00	0,00
2019	5 169 287,45	3 840 049,21	0,00	1 054 878,00	0,00	0,00	0,00	0,00	0,00
2020	7 112 532,96	6 100 273,81	0,00	986 585,00	0,00	0,00	0,00	0,00	0,00
2021	1 000 000,00	1 000 000,00	0,00	0,00	0,00	0,00	0,00	0,00	0,00
2022	0,00	0,00	0,00	0,00	0,00	0,00	0,00	0,00	0,00
2023	0,00	0,00	0,00	0,00	0,00	0,00	0,00	0,00	0,00

15) Przez program, projekt lub zadanie finansowane w co najmniej 60% środkami, o których mowa w art. 5 ust. 1 pkt 2 ustawy, należy rozumieć także taki program, projekt lub zadanie przynoszące dochód, dla których poziom finansowania ze środków, o których mowa w art. 5 ust. 1 pkt 2 ustawy, ustala się po odliczeniu zdyskontowanego dochodu obliczanego zgodnie z przepisami Unii Europejskiej dotyczącymi takiego programu, projektu lub zadania.

Wyszczególnienie	Kwoty dotyczące przejęcia i spłaty zobowiązań po samodzielnych publicznych zakładach opieki zdrowotnej oraz pokrycia ujemnego wyniku								
	Przychody z tytułu kredytów, pożyczek, emisji papierów wartościowych powstające w związku z zawartą po dniu 1 stycznia 2013 r. umową na realizację programu, projektu lub zadania finansowanego w co najmniej 60% środkami, o których mowa w art. 5 ust. 1 pkt 2 ustawy	w tym:	Kwota zobowiązań wynikających z przejęcia przez jednostkę samorządu terytorialnego zobowiązań po likwidowanych i przekształcanych samodzielnych zakładach opieki zdrowotnej	Dochody budżetowe z tytułu dotacji celowej z budżetu państwa, o której mowa w art. 196 ustawy z dnia 15 kwietnia 2011 r. o działalności leczniczej (Dz. U. z 2013 r. poz. 217, z późn. zm.)	Wysokość zobowiązań podlegających umorzeniu, o którym mowa w art. 190 ustawy o działalności leczniczej	Wydatki na spłatę przejętych zobowiązań publicznego zakładu opieki zdrowotnej przekształconego na zasadach określonych w przepisach o działalności leczniczej	Wydatki na spłatę przejętych zobowiązań publicznego zakładu opieki zdrowotnej likwidowanego na zasadach określonych w przepisach o działalności leczniczej	Wydatki na spłatę zobowiązań publicznego zakładu opieki zdrowotnej przejętych do końca 2011 r. na podstawie przepisów o zakładach opieki zdrowotnej	Wydatki bieżące na pokrycie ujemnego wyniku finansowego publicznego zakładu opieki zdrowotnej
		w związku z już zawartą umową na realizację programu, projektu lub zadania							
Lp	12.8	12.8.1	13.1	13.2	13.3	13.4	13.5	13.6	13.7
2018	0,00	0,00	0,00	0,00	0,00	0,00	0,00	0,00	0,00
2019	0,00	0,00	0,00	0,00	0,00	0,00	0,00	0,00	0,00
2020	0,00	0,00	0,00	0,00	0,00	0,00	0,00	0,00	0,00
2021	0,00	0,00	0,00	0,00	0,00	0,00	0,00	0,00	0,00
2022	0,00	0,00	0,00	0,00	0,00	0,00	0,00	0,00	0,00
2023	0,00	0,00	0,00	0,00	0,00	0,00	0,00	0,00	0,00

Wyszczególnienie	Dane uzupełniające o długi i jego spłacie						
	Spłaty rat kapitałowych oraz wykup papierów wartościowych, o których mowa w pkt. 5.1., wynikające wyłącznie z tytułu zobowiązań już zaciągniętych ^x	Kwota długu, którego planowana spłata dokona się z wydatków budżetu ^x	Wydatki zmniejszające dług ^x	w tym:			Wynik operacji niekasowych wpływających na kwotę długu (m.in. umorzenia, różnice kursowe) ^x
				spłata zobowiązań wymagalnych z lat poprzednich, innych niż w poz. 14.3.3 ^x	związane z umowami zaliczanymi do tytułów dłużnych wliczanych do państwowego długu publicznego ^x	wypłaty z tytułu wymagalnych poręczeń i gwarancji ^x	
Lp	14.1	14.2	14.3	14.3.1	14.3.2	14.3.3	14.4
2018	13 000 000,00	0,00	0,00	0,00	0,00	0,00	0,00
2019	1 000 000,00	0,00	0,00	0,00	0,00	0,00	0,00
2020	1 594 000,00	0,00	0,00	0,00	0,00	0,00	0,00
2021	1 502 529,92	0,00	0,00	0,00	0,00	0,00	0,00
2022	595 000,00	0,00	0,00	0,00	0,00	0,00	0,00
2023	596 000,00	0,00	0,00	0,00	0,00	0,00	0,00

* Informacja o spełnieniu wskaźnika spłaty zobowiązań określonego w art. 243 ustawy po uwzględnieniu zobowiązań związku współtworzonego przez jednostkę samorządu terytorialnego oraz po uwzględnieniu ustawowych wyłączeń zostanie automatycznie wygenerowana przez aplikację wskazaną przez Ministra Finansów, o której mowa w § 4 ust. 1 rozporządzenia Ministra Finansów z dnia 10 stycznia 2013 r. w sprawie wieloletniej prognozy finansowej jednostki samorządu terytorialnego (Dz. U. z 2015 r. poz. 92). Automatem wyliczenia danych na podstawie wartości historycznych i prognozowanych przez jednostkę samorządu terytorialnego dotyczą w szczególności także pozycji 9.6.–9.6.1 i pozycji z sekcji 16.

** Należy wskazać jedną z następujących podstaw prawnych: art. 240a ust. 4 / art. 240a ust. 8 / art. 240b ustawy określającą procedurę jaką objęta jest jednostka samorządu terytorialnego.

x - pozycje oznaczone symbolem „x” sporządza się na okres, na który zaciągnięto oraz planuje się zaciągnąć zobowiązania dłużne (prognoza kwoty długu). Okres ten nie podlega wydłużeniu w sytuacji planowania wydatków z tytułu niewymagalnych poręczeń i gwarancji. W przypadku planowania wydatków z tytułu niewymagalnych poręczeń i gwarancji w okresie dłuższym niż okres, na który zaciągnięto oraz planuje się zaciągnąć zobowiązania dłużne, informację o wydatkach z tytułu niewymagalnych poręczeń i gwarancji, wykraczających poza wspomniany okres, należy zamieścić w objaśnieniach do wieloletniej prognozy finansowej. W przypadku, gdy kwoty wydatków wynikające z limitów wydatków na przedsięwzięcia wykraczają poza okres prognozy kwoty długu to pozycje oznaczone symbolem „x” sporządza się do ostatniego roku, na który ustalono limit wydatków na realizację przedsięwzięć wieloletnich.

16) Pozycje sekcji 15 są wykazywane wyłącznie przez jednostki samorządu terytorialnego emitujące obligacje przychodowe.

17) Pozycje sekcji 16 wykazują wyłącznie jednostki objęte procedurą wynikającą z art. 240a lub art. 240b ustawy

Wykaz przedsięwzięć do WPF

załącznik nr 2 do uchwały Nr..... Rady Gminy Pawłowice z dnia 16.10.2018 r.

kwoty w zł

L.p.	Nazwa i cel	Jednostka odpowiedzialna lub koordynująca	Okres realizacji		Łączne nakłady finansowe	Limit 2018	Limit 2019	Limit 2020	Limit 2021	Limit zobowiązań
			Od	Do						
1	Wydatki na przedsięwzięcia-ogółem (1.1+1.2+1.3)				82 241 011,67	23 212 781,77	21 634 402,94	18 282 532,96	6 450 000,00	69 579 717,67
1.a	- wydatki bieżące				17 295 326,30	3 442 660,27	2 993 115,49	2 900 000,00	2 920 000,00	12 255 775,76
1.b	- wydatki majątkowe				64 945 685,37	19 770 121,50	18 641 287,45	15 382 532,96	3 530 000,00	57 323 941,91
1.1	Wydatki na programy, projekty lub zadania związane z programami realizowanymi z udziałem środków, o których mowa w art.5 ust.1 pkt 2 i 3 ustawy z dnia 27 sierpnia 2009.r. o finansach publicznych (Dz.U.Nr 157, poz.1240,z późn.zm.), z tego:				15 912 277,18	2 053 237,24	5 282 402,94	7 112 532,96	1 000 000,00	15 448 173,14
1.1.1	- wydatki bieżące				997 111,30	721 795,27	113 115,49	0,00	0,00	834 910,76
1.1.1.1	Kariera i Kompetencje - zwiększenie dopasowania systemu kształcenia zawodowego do potrzeb rynku pracy w oparciu o Sieć K2 w subregionie centralnym województwa śląskiego - zwiększenie dopasowania systemu kształcenia zawodowego do potrzeb rynku pracy	Zespół Szkół Ogólnokształcących w Pawłowicach	2017	2019	210 836,70	73 645,76	2 380,40	0,00	0,00	76 026,16
1.1.1.2	Mieszkańcy polsko-słowackiego pogranicza odkrywają i zachowują tradycje kulturalne i bogactwo przyrodnicze euroregionu - współpraca transgraniczna	Urząd Gminy Pawłowice	2017	2018	50 430,00	23 040,00	0,00	0,00	0,00	23 040,00
1.1.1.3	Uczymy się nie dla szkoły, lecz dla siebie - poprawa usług edukacyjnych	Gminny Zespół Oświaty	2018	2019	735 844,60	625 109,51	110 735,09	0,00	0,00	735 844,60
1.1.2	- wydatki majątkowe				14 915 165,88	1 331 441,97	5 169 287,45	7 112 532,96	1 000 000,00	14 613 262,38
1.1.2.2	E-info:Zintegrowany System Zarządzania Informacją w Gminie Pawłowice - poprawa usług informacyjnych	Urząd Gminy Pawłowice	2016	2018	452 025,00	150 121,50	0,00	0,00	0,00	150 121,50
1.1.2.4	Budowa instalacji fotowoltaicznych dla instytucji publicznych w Gminie Pawłowice - obniżenie kosztów zużycia energii	Urząd Gminy Pawłowice	2016	2018	1 021 320,47	1 021 320,47	0,00	0,00	0,00	1 021 320,47
1.1.2.5	Budowa instalacji fotowoltaicznych w indywidualnych gospodarstwach domowych na terenie Gminy Pawłowice - budowa odnawialnych źródeł energii	Urząd Gminy Pawłowice	2018	2020	2 410 000,00	10 000,00	1 500 000,00	900 000,00	0,00	2 410 000,00
1.1.2.6	Poprawa efektywności energetycznej oświetlenia drogowego na terenie gminy Pawłowice - obniżenie kosztów energii	Urząd Gminy Pawłowice	2018	2020	3 000 000,00	100 000,00	1 700 000,00	1 200 000,00	0,00	3 000 000,00
1.1.2.7	Zakup niskoemisyjnego taboru autobusowego wraz z poprawą infrastruktury transportu publicznego w Gminie Pawłowice - poprawa jakości usług transportu publicznego	Urząd Gminy Pawłowice	2018	2021	6 000 000,00	50 000,00	450 000,00	4 500 000,00	1 000 000,00	6 000 000,00
1.1.2.8	Podniesienie jakości oferty edukacyjnej poprzez wyposażenie i przebudowę pracowni zawodowych w Gminie Pawłowice - poprawa jakości usług edukacyjnych	Zespół Szkół Ogólnokształcących w Pawłowicach	2018	2019	1 004 394,49	0,00	1 004 394,49	0,00	0,00	1 004 394,49
1.1.2.9	Unieszkodliwianie wyrobów zawierających azbest z terenu Gminy Pawłowice, poprzez demontaż, utylizację oraz wymianę pokryć dachowych w budynkach prywatnych na terenie gminy - podniesienie jakości życia mieszkańców poprzez ochronę środowiska	Urząd Gminy Pawłowice	2018	2020	1 027 425,92	0,00	514 892,96	512 532,96	0,00	1 027 425,92
1.2	Wydatki na programy, projekty lub zadania związane z umowami partnerstwa publiczno-prywatnego, z tego:				0,00	0,00	0,00	0,00	0,00	0,00
1.2.1	- wydatki bieżące				0,00	0,00	0,00	0,00	0,00	0,00

L.p.	Nazwa i cel	Jednostka odpowiedzialna lub koordynująca	Okres realizacji		Łączne nakłady finansowe	Limit 2018	Limit 2019	Limit 2020	Limit 2021	Limit zobowiązań
			Od	Do						
1.2.2	- wydatki majątkowe				0,00	0,00	0,00	0,00	0,00	0,00
1.3	Wydatki na programy, projekty lub zadania pozostałe (inne niż wymienione w pkt 1.1 i 1.2), z tego				66 328 734,49	21 159 544,53	16 352 000,00	11 170 000,00	5 450 000,00	54 131 544,53
1.3.1	- wydatki bieżące				16 298 215,00	2 720 865,00	2 880 000,00	2 900 000,00	2 920 000,00	11 420 865,00
1.3.1.1	Odbiór i zagospodarowanie odpadów komunalnych od właścicieli nieruchomości zamieszkałych z terenu gminy Pawłowice - prawidłowa gospodarka odpadami	Urząd Gminy Pawłowice	2018	2021	9 592 500,00	2 092 500,00	2 500 000,00	2 500 000,00	2 500 000,00	9 592 500,00
1.3.1.2	Miejscowe plany zagospodarowania przestrzennego - zmiana układu komunikacyjnego	Urząd Gminy Pawłowice	2017	2018	47 000,00	47 000,00	0,00	0,00	0,00	47 000,00
1.3.1.3	Wypłata odszkodowań dla osób fizycznych z tytułu zawartych uгод w związku ze zmianą planu zagospodarowania przestrzennego - wykonywanie zadań gminy	Urząd Gminy Pawłowice	2017	2018	5 090 100,00	212 750,00	0,00	0,00	0,00	212 750,00
1.3.1.4	Całoroczne utrzymanie i konserwacja terenów zielonych i rekreacyjnych na terenie Gminy Pawłowice - poprawa jakości przestrzeni publicznej w gminie	Urząd Gminy Pawłowice	2018	2021	1 552 000,00	352 000,00	380 000,00	400 000,00	420 000,00	1 552 000,00
1.3.1.5	Remont dachu SP Warszowice - poprawa usług edukacyjnych	Urząd Gminy Pawłowice	2018	2019	16 615,00	16 615,00	0,00	0,00	0,00	16 615,00
1.3.2	- wydatki majątkowe				50 030 519,49	18 438 679,53	13 472 000,00	8 270 000,00	2 530 000,00	42 710 679,53
1.3.2.1	Budowa ciągu pieszo-rowerowego przy ul. Zjednoczenia na odcinku od ronda do wiaduktu w Pawłowicach - poprawa układu komunikacyjnego	Urząd Gminy Pawłowice	2012	2021	335 000,00	0,00	0,00	0,00	300 000,00	300 000,00
1.3.2.2	Budowa dróg gospodarczych wewnętrznych wzdłuż DK 81 w Pawłowicach i Warszowicach - poprawa układu komunikacyjnego	Urząd Gminy Pawłowice	2013	2021	680 000,00	0,00	0,00	0,00	650 000,00	650 000,00
1.3.2.3	Budowa kanalizacji sanitarnej na obszarze nie objętym systemem kanalizacyjnym w sołectwach Pielgrzymowice, Pniówek, Warszowice - budowa infrastruktury wodociągowej i sanitacyjnej	Gminny Zakład Wodociągów i Kanalizacji	2013	2021	7 720 723,76	3 000 000,00	500 000,00	1 000 000,00	1 500 000,00	6 000 000,00
1.3.2.4	Budowa kanalizacji sanitarnej ul. Ks. F. Kuboszka Krzyżowice - budowa infrastruktury wodociągowej i sanitacyjnej	Gminny Zakład Wodociągów i Kanalizacji	2013	2019	1 144 500,00	500 000,00	600 000,00	0,00	0,00	1 100 000,00
1.3.2.5	Przebudowa przepompowni osiedlowych PO1 i PO2 Pawłowice - budowa infrastruktury wodociągowej i sanitacyjnej	Gminny Zakład Wodociągów i Kanalizacji	2013	2019	1 069 893,20	0,00	400 000,00	0,00	0,00	400 000,00
1.3.2.6	Przebudowa oczyszczalni sanitarnej mechaniczno biologicznej Pniówek-Krzyżowice - budowa infrastruktury wodociągowej i sanacyjnej	Gminny Zakład Wodociągów i Kanalizacji	2018	2019	700 000,00	100 000,00	600 000,00	0,00	0,00	700 000,00
1.3.2.7	Nabycie urządzeń wodociągowych i kanalizacyjnych - budowa infrastruktury wodociągowej i sanitacyjnej	Gminny Zakład Wodociągów i Kanalizacji	2015	2021	1 496 000,00	250 000,00	80 000,00	80 000,00	80 000,00	490 000,00
1.3.2.8	Budowa oświetlenia ulicznego ul. Zjednoczenia Pawłowice/od ronda do obwodnicy/ - oświetlenie Gminy Pawłowice	Urząd Gminy Pawłowice	2016	2018	355 000,00	280 000,00	0,00	0,00	0,00	280 000,00
1.3.2.9	Przebudowa budynku komunalnego ośrodka zdrowia w Golasowicach - poprawa usług zdrowotnych	Urząd Gminy Pawłowice	2016	2018	1 550 760,00	840 000,00	0,00	0,00	0,00	840 000,00
1.3.2.10	Przebudowa ul. Konopnickiej i ul. Stanisława Lema w Golasowicach - poprawa układu komunikacyjnego	Urząd Gminy Pawłowice	2015	2019	3 637 786,00	2 900 000,00	700 000,00	0,00	0,00	3 600 000,00
1.3.2.11	Rozbudowa Szkoły Podstawowej Nr 1 w Pawłowicach -	Urząd Gminy Pawłowice	2016	2020	1 242 000,00	0,00	800 000,00	400 000,00	0,00	1 200 000,00
1.3.2.12	Termomodernizacja z częściową przebudową SP Nr 2 i PP MO w Pawłowicach/wraz z obiektami sportowymi / - poprawa jakości usług edukacyjnych	Urząd Gminy Pawłowice	2015	2018	6 420 441,00	3 700 000,00	0,00	0,00	0,00	3 700 000,00
1.3.2.13	Budowa PSZOK w Pawłowicach przy ul. Mickiewicza - poprawa gospodarki odpadami komunalnymi	Urząd Gminy Pawłowice	2017	2018	530 000,00	530 000,00	0,00	0,00	0,00	530 000,00

L.p.	Nazwa i cel	Jednostka odpowiedzialna lub koordynująca	Okres realizacji		Łączne nakłady finansowe	Limit 2018	Limit 2019	Limit 2020	Limit 2021	Limit zobowiązań
			Od	Do						
1.3.2.14	Budowa ul.3 Maja w Pawłowicach - poprawa układu komunikacyjnego	Urząd Gminy Pawłowice	2017	2018	980 000,00	960 000,00	0,00	0,00	0,00	960 000,00
1.3.2.15	Przebudowa ul.Dąbkowej w Pniówku - poprawa układu komunikacyjnego	Urząd Gminy Pawłowice	2017	2019	1 041 820,00	300 000,00	700 000,00	0,00	0,00	1 000 000,00
1.3.2.16	Przebudowa wiat garażowych wraz z zagospodarowaniem terenu GZK - budowa infrastruktury i poprawa usług komunalnych	GMINNY ZESPÓŁ KOMUNALNY	2017	2018	585 000,00	570 000,00	0,00	0,00	0,00	570 000,00
1.3.2.17	Budowa boiska wielofunkcyjnego przy ul.Kasztanowej w Jarząbkowicach - poprawa infrastruktury sportowej	Gminny Ośrodek Sportu	2017	2018	735 000,00	720 000,00	0,00	0,00	0,00	720 000,00
1.3.2.18	Rozbudowa ZSP Golasowice - poprawa usług edukacyjnych	Urząd Gminy Pawłowice	2017	2019	915 500,00	200 000,00	700 000,00	0,00	0,00	900 000,00
1.3.2.19	Budowa oświetlenia przy ul.Spacerowej w Pawłowicach - oświetlenie Gminy Pawłowice	Urząd Gminy Pawłowice	2018	2020	67 000,00	17 000,00	0,00	50 000,00	0,00	67 000,00
1.3.2.20	Budowa oświetlenia przy ul.Cieszyńskiej w Pielgrzymowicach -	Urząd Gminy Pawłowice	2018	2019	69 000,00	9 000,00	60 000,00	0,00	0,00	69 000,00
1.3.2.21	Wykonanie projektu i budowa oświetlenia przy ul.Zawadzkiego z odcinkiem ul.Konopnickiej od nr 2A do nr 1 w Golasowicach - oświetlenie Gminy Pawłowice	Urząd Gminy Pawłowice	2018	2020	107 000,00	17 000,00	0,00	90 000,00	0,00	107 000,00
1.3.2.22	Budowa oświetlenia przy ul.Piaskowej w Jarząbkowicach - budowa oświetlenia Gminy Pawłowice	Urząd Gminy Pawłowice	2018	2019	100 000,00	15 000,00	85 000,00	0,00	0,00	100 000,00
1.3.2.23	Przebudowa Centrum Multidyscyplinarnego w Pawłowicach przy ul.Pukowca 7 - poprawa usług sportowych	Gminny Ośrodek Sportu	2018	2020	300 000,00	0,00	150 000,00	150 000,00	0,00	300 000,00
1.3.2.24	Przebudowa pomieszczeń sauny w Gminnym Ośrodku Sportu przy ul.Sportowej 14 - poprawa usług sportowych	Gminny Ośrodek Sportu	2018	2019	113 000,00	13 000,00	100 000,00	0,00	0,00	113 000,00
1.3.2.25	Budowa sali gimnastycznej przy ZSP Krzyżowice - poprawa jakości usług edukacyjnych i sportowych	Urząd Gminy Pawłowice	2018	2019	2 000 000,00	100 000,00	1 900 000,00	0,00	0,00	2 000 000,00
1.3.2.26	Budowa drogi bocznej od ul.Wodzisławskiej w Pawłowicach - poprawa układu komunikacyjnego	Urząd Gminy Pawłowice	2018	2019	160 000,00	10 000,00	150 000,00	0,00	0,00	160 000,00
1.3.2.27	Przebudowa parkingu przy SP Pielgrzymowice - budowa infrastruktury drogowej	Urząd Gminy Pawłowice	2017	2018	264 145,00	250 000,00	0,00	0,00	0,00	250 000,00
1.3.2.28	Przebudowa ul.Wisniowej i Widokowej w Pielgrzymowicach - poprawa układu komunikacyjnego	Urząd Gminy Pawłowice	2018	2019	1 174 000,00	174 000,00	1 000 000,00	0,00	0,00	1 174 000,00
1.3.2.29	Przebudowa ul.Jasnej w Pielgrzymowicach - poprawa układu komunikacyjnego	Urząd Gminy Pawłowice	2018	2020	1 580 000,00	30 000,00	50 000,00	1 500 000,00	0,00	1 580 000,00
1.3.2.30	Zagospodarowanie terenu przy ul.Polnej i ul.Polygonowej w Pawłowicach - podniesienie jakości przestrzeni publicznej	Urząd Gminy Pawłowice	2017	2018	150 000,00	120 000,00	0,00	0,00	0,00	120 000,00
1.3.2.31	Budowa miejsc parkingowych i chodnika wzdłuż ul.Polnej w Pawłowicach - budowa infrastruktury drogowej	Urząd Gminy Pawłowice	2017	2018	155 000,00	155 000,00	0,00	0,00	0,00	155 000,00
1.3.2.32	Przebudowa ul.Stawowej w Warszowicach -IV etap - poprawa układu komunikacyjnego	Urząd Gminy Pawłowice	2017	2018	570 000,00	520 000,00	0,00	0,00	0,00	520 000,00
1.3.2.33	Budowa placu zabaw przy ul.Stawowej w Warszowicach - zagospodarowanie przestrzeni publicznej	Urząd Gminy Pawłowice	2017	2018	153 000,00	145 000,00	0,00	0,00	0,00	145 000,00
1.3.2.34	Rozbudowa przedszkola publicznego w Warszowicach - poprawa usług oświatowych	Urząd Gminy Pawłowice	2018	2019	0,00	0,00	0,00	0,00	0,00	0,00
1.3.2.35	Przebudowa ul.Zapłocie w Pawłowicach - poprawa układu komunikacyjnego	Urząd Gminy Pawłowice	2018	2020	1 550 000,00	50 000,00	500 000,00	1 000 000,00	0,00	1 550 000,00
1.3.2.36	Budowa i przebudowa dróg obsługujących KSSE w Pawłowicach - poprawa układu komunikacyjnego	Urząd Gminy Pawłowice	2018	2020	4 050 000,00	50 000,00	0,00	4 000 000,00	0,00	4 050 000,00

L.p.	Nazwa i cel	Jednostka odpowiedzialna lub koordynująca	Okres realizacji		Łączne nakłady finansowe	Limit 2018	Limit 2019	Limit 2020	Limit 2021	Limit zobowiązań
			Od	Do						
1.3.2.38	Budowa instalacji fotowoltaicznych dla instytucji publicznych w Gminie Pawłowice - obniżenie kosztów zużycia energii	Urząd Gminy Pawłowice	2016	2018	42 246,53	38 679,53	0,00	0,00	0,00	38 679,53
1.3.2.39	Zagospodarowanie terenu działki nr 586/145 przy ul.Kasztanowej w Jarząbkowicach - podniesienie jakości przestrzeni publicznej w gminie	Urząd Gminy Pawłowice	2017	2018	254 704,00	240 000,00	0,00	0,00	0,00	240 000,00
1.3.2.40	Rozbudowa przedszkola publicznego w Warszowicach i przebudowa przedszkola publicznego nr 1 w Pawłowicach - poprawa usług oświatowych	Urząd Gminy Pawłowice	2018	2019	1 140 000,00	140 000,00	1 000 000,00	0,00	0,00	1 140 000,00
1.3.2.41	Przebudowa ul.Górka w Pawłowicach - poprawa układu komunikacyjnego	Urząd Gminy Pawłowice	2018	2019	530 000,00	30 000,00	500 000,00	0,00	0,00	530 000,00
1.3.2.42	Program ograniczenia Niskiej Emisji na lata 2018-2019 finansowane dla osób fizycznych wymiany kotłów w ramach pożyczki z WFOŚr i GW - poprawa niskiej emisji w gminie	Urząd Gminy Pawłowice	2018	2019	3 332 000,00	1 435 000,00	1 897 000,00	0,00	0,00	3 332 000,00
1.3.2.43	Przebudowa SP Warszowice - poprawa usług edukacyjnych	Urząd Gminy Pawłowice	2018	2019	730 000,00	30 000,00	700 000,00	0,00	0,00	730 000,00
1.3.2.44	Przebudowa drogi do pól - ul.Krzyżowa w Pielgrzymowicach - poprawa układu komunikacyjnego	Urząd Gminy Pawłowice	2018	2019	300 000,00	0,00	300 000,00	0,00	0,00	300 000,00

Objaśnienia przyjętych wartości do wieloletniej prognozy finansowej na lata 2018-2023

W załączniku nr 1 „Wieloletnia prognoza Finansowa Gminy Pawłowice na lata 2018-2023 wraz z prognozą długu” :

·wprowadza się wartości liczbowe wynikające z projektu uchwały Rady Gminy w sprawie zmian w budżecie przygotowanej na sesję październikową oraz wprowadzonych zarządzeń Wójta Gminy Pawłowice.

·zwiększa się o 1 500 000,00 zł kwotę przychodów z tytułu wolnych środków jako nadwyżki środków pieniężnych na rachunku bieżącym budżetu.

·zmniejsza się pożyczkę z WPOŚiGW na zadanie „**Program ograniczenia Niskiej Emisji na lata 2018-2019 finansowanie dla osób fizycznych wymiany kotłów w ramach pożyczki z WFOŚr i GW**”- w roku 2018 na kwotę 123 000,00 zł oraz w roku 2019 na kwotę 162 600,00 zł.

W załączniku nr 2 „Wykaz przedsięwzięć do WPF” zmienia się:

- poz.1.1 w wydatkach majątkowych:

zadanie - „**Unieszkodliwianie wyrobów zawierających azbest z terenu Gminy Pawłowice, poprzez demontaż, utylizację oraz wymianę pokryć dachowych w budynkach prywatnych na terenie gminy**”- wprowadza się nowe zadanie o łącznych nakładach i limicie zobowiązań w kwocie 1 027 425,92 zł, limicie wydatków w roku 2019 w kwocie 514 892,96 zł , limicie wydatków w roku 2020 w kwocie 512 532,96 zł,

- zadanie - „**Podniesienie jakości oferty edukacyjnej poprzez doposażenie i przebudowę pracowni zawodowych w Gminie Pawłowice**”- wprowadza się nowe zadanie o łącznych nakładach, limicie zobowiązań oraz limicie wydatków w roku 2019 w kwocie 1 004 394,49 zł,

- poz.1.3

w wydatkach bieżących:

zadanie - „**Remont dachu SP Warszowice** ” – zmniejsza się łączne nakłady finansowe, limit zobowiązań 780 000,00 zł, limit wydatków w 2018 r. w kwocie 280 000,00 zł oraz limit wydatków w 2019 r. w kwocie 500 000,00 zł.

w wydatkach majątkowych:

zadanie – „**Zagospodarowanie terenu działki nr 586/145 przy ul. Kasztanowej w Jarząbkowicach** ” – zmniejsza się łączne nakłady finansowe, limit zobowiązań oraz limit wydatków w 2018 r. w kwocie 60 000,00 zł,

zadanie – „**Budowa boiska wielofunkcyjnego przy ul. Kasztanowej w Jarząbkowicach**” – zwiększa się łączne nakłady finansowe, limit zobowiązań oraz limit wydatków w 2018 r. w kwocie 90 000,00 zł,

zadanie – „**Przebudowa SP Warszowice** ” – wprowadza się nowe zadanie o łącznych nakładach finansowych i limicie zobowiązań w kwocie 730 000,00 zł, limicie wydatków w 2018 r. w kwocie 30 000,00 zł, limicie wydatków w 2019 r. w kwocie 700 000,00 zł

zadanie – „**Przebudowa drogi do pół- ul. Krzyżowa w Pielgrzymowicach**”- wprowadza się nowe zadanie o łącznych nakładach finansowych, limicie zobowiązań oraz limicie wydatków w roku 2019 w kwocie 300 000,00 zł,

zadanie – „**Przebudowa Centrum Multidyscyplinarnego w Pawłowicach przy ul. Pukowca 7** ” – zmniejsza się łączne nakłady finansowe, limit zobowiązań oraz limit wydatków w 2018 r. w kwocie 15 000,00 zł.

zadanie – „**Przebudowa pomieszczeń sauny w Gminnym Ośrodku Sportu przy ul. Sportowej 14** ” – zmniejsza się łączne nakłady finansowe, limit zobowiązań oraz limit wydatków w 2018 r. w kwocie 7 000,00 zł.

zadanie – „**Przebudowa oczyszczalni sanitarnej mechaniczno-biologicznej Pniówek- Krzyżowice**” – zmniejsza się limit wydatków w 2018 r. w kwocie 500 000,00 zł, a zwiększa się limit wydatków w 2019 r w kwocie 500 000,00 zł.

zadanie – „**Budowa kanalizacji sanitarnej na obszarze nie objętym systemem kanalizacyjnym w sołectwach Pielgrzymowice, Pniówek, Warszowice**” – zwiększa się limit wydatków w 2018 r. w kwocie 100 000,00 zł, a zmniejsza się limit wydatków w 2019 r w kwocie 100 000,00 zł.

zadanie – „**Budowa kanalizacji sanitarnej ul. Ks. F. Kuboszka Krzyżowice** ” – zwiększa się limit wydatków w 2018 r. w kwocie 400 000,00 zł, a zmniejsza się limit wydatków w 2019 r w kwocie 400 000,00 zł.

Uzasadnienie

Proponuje się zmienić Wieloletnią Prognozę Finansową na lata 2018-2023 Gminy Pawłowice w celu zaktualizowania danych w zakresie przedsięwzięć wieloletnich oraz wielkości zawartych w załączniku nr 1.

Projekt

z dnia

UCHWAŁA NR RADY GMINY PAWŁOWICE

z dnia 2018 r.

w sprawie określenia wysokości stawek podatku od nieruchomości

Na podstawie art. 18 ust. 2 pkt 8, art. 40 ust. 1, art. 41 ust. 1, art. 42 ustawy z dnia 8 marca 1990 r. o samorządzie gminnym (tekst jednolity Dz. U. z 2018 r. poz. 994) oraz art. 5 ust. 1 ustawy z dnia 12 stycznia 1991 r. o podatkach i opłatach lokalnych (tekst jednolity Dz. U. z 2018 r. poz. 1445 ze zmianami), po uzyskaniu pozytywnej opinii Komisji Gospodarki i Mienia Komunalnego oraz Komisji Działalności Społecznej

Rada Gminy Pawłowice uchwała

§ 1. Określić roczne stawki podatku od nieruchomości obowiązujące na terenie Gminy Pawłowice:

1) od gruntów:

- a) związanych z prowadzeniem działalności gospodarczej, bez względu na sposób sklasyfikowania w ewidencji gruntów i budynków – **0,92** zł od 1 m² powierzchni;
- b) pod wodami powierzchniowymi stojącymi lub wodami powierzchniowymi płynącymi jezior i zbiorników sztucznych – **4,70** zł od 1 ha powierzchni;
- c) pozostałych, w tym zajętych na prowadzenie odpłatnej statutowej działalności pożytku publicznego przez organizację pożytku publicznego – **0,37** zł od 1 m² powierzchni, za wyjątkiem gruntów sklasyfikowanych w ewidencji gruntów i budynków pod symbolem „dr” z wyłączeniem gruntów określonych w art. 2 ust. 3 pkt 4 ustawy z dnia 12 stycznia o podatkach i opłatach lokalnych – **0,31** zł od 1 m² powierzchni;
- d) niezabudowanych objętych obszarem rewitalizacji, o którym mowa w ustawie z dnia 9 października 2015 r. o rewitalizacji (tekst jednolity Dz. U. z 2018 r. poz. 1398), i położonych na terenach, dla których miejscowy plan zagospodarowania przestrzennego przewiduje przeznaczenie pod zabudowę mieszkaniową, usługową albo zabudowę o przeznaczeniu mieszanym obejmującym wyłącznie te rodzaje zabudowy, jeżeli od dnia wejścia w życie tego planu w odniesieniu do tych gruntów upłynął okres 4 lat, a w tym czasie nie zakończono budowy zgodnie z przepisami prawa budowlanego – **3,09** zł od 1 m² powierzchni;

2) od budynków lub ich części:

- a) mieszkalnych – **0,78** zł od 1 m² powierzchni użytkowej,
- b) związanych z prowadzeniem działalności gospodarczej oraz od budynków mieszkalnych lub ich części zajętych na prowadzenie działalności gospodarczej – **23,47** zł od 1 m² powierzchni użytkowej,
- c) zajętych na prowadzenie działalności gospodarczej w zakresie obrotu kwalifikowanym materiałem siewnym – **10,97** zł od 1 m² powierzchni użytkowej,
- d) związanych z udzielaniem świadczeń zdrowotnych w rozumieniu przepisów o działalności leczniczej, zajętych przez podmioty udzielające tych świadczeń – **4,78** zł od 1 m² powierzchni użytkowej,
- e) pozostałych, w tym zajętych na prowadzenie odpłatnej statutowej działalności pożytku publicznego przez organizacje pożytku publicznego – **5,69** zł od 1 m² powierzchni użytkowej;

3) od budowli – **2%** ich wartości określonej na podstawie art. 4 ust. 1 pkt 3 i ust. 3 - 7.

§ 2. Wykonanie uchwały powierza się Wójtowi Gminy Pawłowice.

§ 3. Z dniem wejścia w życie niniejszej uchwały, traci moc Uchwała Nr XXXI/298/2017 Rady Gminy Pawłowice z dnia 24 października 2017 r. w sprawie określenia wysokości stawek podatku od nieruchomości.

§ 4. 1. Uchwała podlega ogłoszeniu w Dzienniku Urzędowym Województwa Śląskiego.

2. Uchwała wchodzi w życie z dniem 1 stycznia 2019 r.

Projekt

z dnia

**UCHWAŁA NR
RADY GMINY PAWŁOWICE**

z dnia 2018 r.

w sprawie oceny aktualności studium uwarunkowań i kierunków zagospodarowania przestrzennego oraz planów miejscowych obowiązujących na obszarze gminy Pawłowice

Na podstawie art. 18 ust. 2 pkt 15 ustawy z dnia 8 marca 1990 r. o samorządzie gminnym (t.j. Dz. U. z 2018 r. poz. 994 zm. poz. 1000, 1349 i 1432) oraz art. 32 ust. 2 ustawy z dnia 27 marca 2003 r. o planowaniu i zagospodarowaniu przestrzennym (t.j. Dz. U. z 2017 poz. 1073 zm. poz. 1566, z 2018 r. poz. 1496, 1544) uchwała się, co następuje:

§ 1. Przyjmuje się wyniki analizy zmian w zagospodarowaniu przestrzennym, ocenę postępów w opracowywaniu planów miejscowych oraz wieloletni program sporządzania miejscowych planów zagospodarowania przestrzennego zawarty w „Analizie zmian w zagospodarowaniu przestrzennym gminy Pawłowice w celu oceny aktualności studium uwarunkowań i kierunków zagospodarowania przestrzennego i miejscowych planów zagospodarowania przestrzennego z uwzględnieniem pozwoleń na budowę, wniosków w sprawie sporządzenia lub zmiany studium lub miejscowych planów zagospodarowania przestrzennego” stanowiącej załącznik nr 1 do niniejszej uchwały.

§ 2. Wykonanie uchwały powierza się Wójtowi Gminy Pawłowice.

§ 3. Uchwała wchodzi w życie z dniem podjęcia



ANALIZA ZMIAN W ZAGOSPODAROWANIU PRZESTRZENNYM
GMINY PAWŁOWICE

Nazwa zadania:

w celu oceny aktualności studium uwarunkowań i kierunków zagospodarowania przestrzennego i miejscowych planów zagospodarowania przestrzennego oraz opracowuje wieloletni program sporządzania miejscowych planów zagospodarowania przestrzennego w nawiązaniu do ustaleń studium uwarunkowań i kierunków zagospodarowania przestrzennego gminy, z uwzględnieniem decyzji o warunkach zabudowy i zagospodarowania terenu, pozwoleń na budowę, wniosków w sprawie sporządzenia lub zmiany studium lub miejscowych planów zagospodarowania przestrzennego

Adres inwest.:

Gmina Pawłowice

Zamawiający:

Wójt Gminy Pawłowice

Wykonawca:

Biuro Koordynacji Przestrzeni
Architekt Bożena Konieczny

Data

wrzesień 2018 r.

opracowania:

**Załącznik nr 1 do uchwały Nr...../18 Rady Gminy Pawłowice
z dnia2018r.**





Spis treści:

1. WSTĘP.....	3
1.1. Podstawy opracowania.....	3
1.2. Metoda pracy.....	4
1.3. Informacje ogólne o gminie.....	6
2. ANALIZA DOKUMENTÓW NA POZIOMIE KRAJU, WOJEWÓDZTWA, GMINY W KONTEKŚCIE STUDIUM.	8
3. OCENA AKTUALNOŚCI ZMIANY STUDIUM POD KĄTEM PRZEPISÓW.....	12
3.1. Analiza uwarunkowań społecznych i ekonomicznych.....	14
3.2. Analiza uwarunkowań środowiskowych.....	17
3.2.1. Stan istniejący.....	17
3.3. Analiza powiązań komunikacyjnych, struktury komunikacyjnej i infrastruktury technicznej.....	19
3.3.1. Stan istniejący.....	19
3.3.2. Studium uwarunkowań i kierunków zagospodarowania przestrzennego.....	20
3.4. Analiza struktury przestrzennej.....	21
3.4.2. Studium uwarunkowań i kierunków zagospodarowania przestrzennego.....	22
3.5. Identyfikacja działań z zakresu inwestycji, w tym celu publicznego zawartych w Studium.....	23
4. IDENTYFIKACJA POTRZEB.....	25
4.1. Analiza aktualności miejscowych planów zagospodarowania przestrzennego.....	25
4.2. Analiza obowiązujących planów w kontekście ustaleń Studium.....	30
4.3. Obszary do sporządzenia planów wskazane w Studium.....	31
4.4. Analiza wniosków do Studium oraz miejscowych planów zagospodarowania przestrzennego.....	32
5. BILANS TERENÓW PRZEZNACZONYCH POD ZABUDOWĘ.....	36
6. ANALIZA WYDANYCH DECYZJI O LOKALIZACJI INWESTYCJI CELU PUBLICZNEGO O ZNACZENIU POWIATOWYM I GMINNYM.....	37
7. ANALIZA WYDANYCH DECYZJI O WARUNKACH ZABUDOWY.....	37
8. ANALIZA WYDANYCH DECYZJI O POZWOLENIU NA BUDOWĘ.....	38
9. PODSUMOWANIE.....	45
9.1. Konieczność aktualizacji dokumentu Studium.....	45
9.2. Konieczność aktualizacji miejscowych planów zagospodarowania przestrzennego.....	46
9.3. Wnioski i wytyczne wynikające z uwarunkowań zagospodarowania przestrzennego.....	48



Spis załączników graficznych:

- PLANSZA NR 1 – STAN ISTNIEJĄCY,
- PLANSZA NR 2 – STAN POKRYCIA MIEJSCOWYMI PLANAMI ZAGOSPODAROWANIA PRZESTRZENNEGO,
- PLANSZA NR 3 – AKTUALNA SYTUACJA PLANISTYCZNA NA TLE SUIKZP,
- PLANSZA NR 4 – POZWOLENIA NA BUDOWĘ – PODZIAŁ NA FUNKCJE I LATA,
- PLANSZA NR 5 – POZWOLENIA NA BUDOWĘ – ROZBIEŻNOŚCI ZE SUIKZP,
- PLANSZA NR 6 – ROZMIESZCZENIE WNIOSKÓW DO MPZP I KIERUNKÓW ZAGOSPODAROWANIA ZAWARTYCH W STUDIUM,
- PLANSZA NR 7 – ROZMIESZCZENIE WNIOSKÓW DO MPZP I KIERUNKÓW ZAGOSPODAROWANIA ZAWARTYCH W STUDIUM NA TLE MPZP,
- PLANSZA NR 8 – PLANSZA DZIAŁAŃ PLANISTYCZNYCH.

Wyjaśnienie oznaczeń:

MPZP- miejscowy plan zagospodarowania przestrzennego

SUIKZP-studium uwarunkowań i kierunków zagospodarowania przestrzennego



1. Wstęp.

Zgodnie z art. 32 ustawy z dnia 27 marca 2003 r. o planowaniu i zagospodarowaniu przestrzennym (tekst jednolity Dz. U. z 2017 r., poz. 1073 z późn.zm.) Wójt Gminy dokonuje analizy zmian w zagospodarowaniu przestrzennym gminy w celu oceny aktualności studium uwarunkowań i kierunków zagospodarowania przestrzennego i miejscowych planów zagospodarowania przestrzennego oraz opracowuje wieloletni program sporządzania miejscowych planów zagospodarowania przestrzennego w nawiązaniu do ustaleń studium uwarunkowań i kierunków zagospodarowania przestrzennego gminy, z uwzględnieniem decyzji o warunkach zabudowy i zagospodarowania terenu, pozwoleń na budowę, wniosków w sprawie sporządzenia lub zmiany studium lub miejscowych planów zagospodarowania przestrzennego.

Analiza zmian w gospodarce przestrzennej obejmuje uwarunkowania urbanistyczne rozwoju gminy Pawłowice. Stanowi analizę ogólnych celów i założeń polityki przestrzennej wraz z ich oceną. Niniejsza Analiza ma pomóc Wójtowi Gminy Pawłowice zidentyfikować problemy występujące w mieście oraz zidentyfikować jego priorytety.

Zaakceptowanie Analizy zmian w zagospodarowaniu przestrzennym to nie tylko przyjęcie zakresu wykonanych działań, ale również przyjęcie elementów, które nie występują bądź są słabo wykształcone.

Analiza zmian w zagospodarowaniu przestrzennym ma pomóc Wójtowi Gminy Pawłowice określić stan realizacji:

- zmiany Studium uwarunkowań i kierunków zagospodarowania przestrzennego gminy Pawłowice w kontekście wyznaczonych obszarów rozwojowych gminy
- miejscowych planów zagospodarowania przestrzennego oraz
- wydanych decyzji lokalizacyjnych i pozwoleń na budowę w kontekście zmiany Studium uwarunkowań i kierunków zagospodarowania przestrzennego gminy Pawłowice oraz ma wskazać elementy (obszary) słabo lub nieprawidłowo ukształtowane.

1.1. Podstawy opracowania.

Analizę opracowano w oparciu o materiały wejściowe:

- [1.1.1.] Dane pochodzące z Urzędu Gminy Pawłowice (opisane w treści niniejszego dokumentu),
- [1.1.2.] Dane pochodzące z GUS, Bank Danych Lokalnych,
- [1.1.3.] Dane statystyczne uzyskane na stronie z <http://stat.gov.pl/>,
- [1.1.4.] Program Budowy Dróg i Autostrad, ustanowiony Uchwałą nr 156/2015 Rady Ministrów z dnia 8 września 2015 r.,
- [1.1.5.] Mapa stanu budowy dróg – Województwo Śląskie, Generalna Dyrekcja Dróg Krajowych i Autostrad, www.gddkia.gov.pl,



Analiza zmian w zagospodarowaniu przestrzennym gminy Pawłowice

- [1.1.6.] Plan Zagospodarowania Przestrzennego Województwa Śląskiego 2020+, ustanowiony Uchwałą nr V/26/2/2016 Sejmiku Województwa Śląskiego z dnia 29 sierpnia 2016 r., opracowany przez Biuro ds. Planowania Przestrzennego, Urząd Marszałkowski Województwa Śląskiego,
- [1.1.7.] Rejestr Zabytków Województwa Śląskiego, Śląski Wojewódzki Konserwator Zabytków w Katowicach, www.wkz.katowice.pl,
- [1.1.8.] Strategia Rozwoju Gminy Pawłowice do 2025 roku „Pawłowice 2025”, ustanowiona Uchwałą nr VI/54/2015 Rady Gminy Pawłowice z dnia 24 marca 2015 r., wraz ze zmianami wprowadzonymi Uchwałą nr XV/134/2016 Rady Gminy Pawłowice z dnia 26 stycznia 2016 r.,
- [1.1.9.] Lokalny Program Rewitalizacji Gminy Pawłowice, ustanowiony Uchwałą nr XIII/165/2008 Rady Gminy Pawłowice z dnia 14 marca 2008 r.,
- [1.1.10.] Program ochrony środowiska Gminy Pawłowice, maj 2002 r.,
- [1.1.11.] Program Ograniczenia Niskiej Emisji dla Gminy Pawłowice na lata 2018-2019, ustanowiony Uchwałą nr XXXVII/358/2018 Rady Gminy Pawłowice z dnia 24 kwietnia 2018 r.,
- [1.1.12.] Zmiana Studium uwarunkowań i kierunków zagospodarowania przestrzennego Gminy Pawłowice, ustanowiona Uchwałą nr IX/72/2015 Rady Gminy Pawłowice z dnia 23 czerwca 2015 r., opracowane przez Pracownię Urbanistyczną w Rybniku Sp. z o.o.,
- [1.1.13.] Opracowanie ekofizjograficzne dla gminy Pawłowice,
- [1.1.14.] Miejscowe plany zagospodarowania przestrzennego gminy Pawłowice,
- [1.1.15.] Inne: www.maps.google.com, www.geoportal.gov.pl.

1.2. Metoda pracy.

Podstawę prawną niniejszej analizy stanowi art. 32 ust. 1 ustawy z dnia 27 marca 2003 r. o planowaniu i zagospodarowaniu przestrzennym (tekst jednolity Dz. U. z 2017 r., poz. 1073 z późn. zm.). Artykuł ten stanowi, iż „.../ w celu oceny aktualności studium i planów miejscowych wójt, burmistrz albo prezydent miasta dokonuje analizy zmian w zagospodarowaniu przestrzennym gminy, ocenia postępy w opracowywaniu planów miejscowych i opracowuje wieloletnie programy ich sporządzania z uwzględnieniem decyzji zamieszczonych w rejestrach, o których mowa w art. 57 ust. 1-3 i art. 67, oraz wniosków w sprawie sporządzenia lub zmiany planu miejscowego”. Dodatkowo art. 32 ust. 2 ustawy z dnia 27 marca 2003 r. o planowaniu i zagospodarowaniu przestrzennym (tekst jednolity Dz. U. z 2017 r., poz. 1073 z późn. zm.) stanowi, iż „.../ wójt, burmistrz albo prezydent miasta przekazuje radzie gminy wyniki analizy, o których mowa w ust. 1, po uzyskaniu opinii gminnej lub innej właściwej, w rozumieniu art. 8, komisji urbanistyczno-architektonicznej, co najmniej raz w czasie kadencji rady. Rada gminy podejmuje uchwałę w sprawie aktualności studium i planów miejscowych, a w przypadku uznania ich za nieaktualne, w całości lub w części, podejmuje działania, o których mowa w art. 27”.



Analiza zmian w zagospodarowaniu przestrzennym gminy Pawłowice

Jako, że ustawa nie określa metody wykonania Analizy zmian w zagospodarowaniu przestrzennym, jako najistotniejsze przyjęto:

- analizę dokumentów na poziomie kraju, województwa, gminy,
- analizę studium uwarunkowań i kierunków zagospodarowania gmin sąsiednich,
- aktualność zmiany Studium uwarunkowań i kierunków zagospodarowania przestrzennego gminy Pawłowice,
- analizę pozwoleń na budowę,
- aktualność miejscowych planów zagospodarowania przestrzennego dla gminy Pawłowice oraz sformułowano wnioski związane z prawidłowością rozwiązań przestrzennych, które stanowią podstawę do aktualizacji studium.

Analiza zmian w zagospodarowaniu przestrzennym definiuje zagadnienia i uwarunkowania przestrzenne z uwzględnieniem istniejącego zagospodarowania gminy i jej potrzeb, mając również na względzie powiązania z uwarunkowaniami społecznymi i demograficznymi oraz prawnymi.

I tak przykładowo:

- w zakresie dokumentów wyższego rzędu, przeanalizowano pod kątem:
 - w zakresie wyznaczonych celów strategicznych, gdzie analizy mają pomóc odpowiedzieć czy cele te mieszczą się w zaproponowanych kierunkach zmiany Studium uwarunkowań i kierunków zagospodarowania przestrzennego gminy,
 - w zakresie ciągłości układów komunikacyjnych, gdzie analizy mają wykazać ewentualne rozbieżności w zakresie zaproponowanych układów drogowych na poziomie ponadlokalnym;
- w zakresie zmiany Studium uwarunkowań i kierunków zagospodarowania przestrzennego Gminy Pawłowice uchwalonej Uchwałą Rady Gminy Pawłowice Nr IX/72/2015 z dnia 23 czerwca 2015 r. przeanalizowano dokument:
 - pod kątem przepisów, ww. ma pomóc odpowiedzieć, czy spełnia on wymagania obowiązujących przepisów prawa oraz spełnia wymóg „zgodności” zaproponowanych kierunków zagospodarowania z przeznaczeniami miejscowych planów zagospodarowania przestrzennego;
 - pod kątem uwarunkowań społecznych (demograficznych), środowiskowych, komunikacyjnych w kontekście stanu istniejącego, jak i zaproponowanych kierunków w dokumencie zmiany studium, ww. ma umożliwić prawidłową ocenę potrzeb tj. ma pomóc odpowiedzieć, czy są zaspokojone lub nie potrzeby inwestycyjne;
 - pod kątem wniosków mieszkańców;
- w zakresie miejscowych planów zagospodarowania przestrzennego przeanalizowano:
 - pokrycie planami;
 - uwarunkowania prawne;



- wnioski mieszkańców;
- w zakresie decyzji o pozwoleniu na budowę analizowano:
 - zgodność decyzji z zaproponowanymi kierunkami zagospodarowania zmiany Studium uwarunkowań i kierunków zagospodarowania przestrzennego Gminy Pawłowice;
 - funkcje i rozmieszczenie tych decyzji, w celu ustalenia presji inwestycyjnej oraz ustalenia czy decyzje wydawane są zgodnie z kierunkami zmiany Studium uwarunkowań i kierunków zagospodarowania gminy.

1.3. Informacje ogólne o gminie

Pawłowice są gminą wiejską położoną w powiecie pszczyńskim, w południowej części województwa śląskiego, z podziałem na 8 miejscowości:

- Golasowice,
- Jarząbkowice,
- Krzyżowice,
- Osiedle Pawłowice,
- Pawłowice,
- Pielgrzymowice,
- Pniówek,
- Warszowice.

Gmina leży na styku dwóch prowincji: Wyżyny Śląsko-Krakowskiej oraz Podkarpacia. Północna część gminy Pawłowice znajduje się w zlewni rzeki Wisły, południowa część natomiast w zlewni rzeki Odry. Przez obszar gminy przebiega droga krajowa nr 81 oraz dwie drogi wojewódzkie nr 933 i 938. Spośród form ochrony przyrody na obszarze gminy Pawłowice występują pomniki przyrody (12 dębów szypułkowych), nie powołano obszarów Natura 2000.

Pawłowice to gmina o dominujących funkcjach rolnictwa, górnictwa i mieszkalnictwa, gmina charakteryzuje się niskim stopniem urbanizacji, tereny zurbanizowane zajmują około 14% powierzchni gminy.

W strukturze terenów zurbanizowanych przeważa:

- istniejąca strefa zabudowana zabudową mieszkaniową (ok. 46%),
- tereny przemysłowe (ok. 39%),
- inne tereny zabudowane, w tym tereny usługowego (ok. 14%).

Zabudowa mieszkaniowa jednorodzinna zlokalizowana jest głównie w części centralnej, południowo-zachodniej i północnej gminy, wielorodzinna zlokalizowana jest w części centralnej.



Analiza zmian w zagospodarowaniu przestrzennym gminy Pawłowice

Usługi koncentrują się w miejscowości Pawłowice oraz występują w rozproszonym charakterze w pozostałych miejscowościach gminy. Tereny produkcyjne zlokalizowane są przede wszystkim w północnej i południowej części miejscowości Pawłowice oraz w południowo-zachodniej części Krzyżowic. Stan istniejący gminy Pawłowice przedstawiono na planszy 1.



2. Analiza dokumentów na poziomie kraju, województwa, gminy w kontekście Studium.

Aktualność studium przeprowadzono pod kątem zgodności z dokumentami na poziomie kraju, województwa, gminy i oparto na analizie:

- zawartości tekstów dokumentów w głównych ich wskazaniach (celach, kierunkach, priorytetach) mogących mieć wpływ na wykreowania celów, kierunków, priorytetów dokumentu Studium uwzględniając koncepcję zrównoważonego rozwoju gminy,
- sposobu kształtowania obszarów zurbanizowanych, a wskazanych w dokumentach na poziomie województwa, gminy.

I. Dokumenty wyższego rzędu na poziomie kraju i województwa:

1. Koncepcja przestrzennego zagospodarowania kraju (KPZK 2030). Koncepcja została opracowana przez Ministerstwo Infrastruktury i Rozwoju (dostępna jest w formie cyfrowej na stronie internetowej ministerstwa). W Planie Zagospodarowania Przestrzennego Województwa Śląskiego „Plan 2020+” gminę Pawłowice zakwalifikowano jako WOF (wiejski obszar funkcjonalny) Aglomeracji Rybnickiej.

Stwierdza się brak aktualności dokumentu Studium uwarunkowań i kierunków zagospodarowania przestrzennego gminy Pawłowice w zakresie wyznaczonych celów wskazanych dla wiejskich obszarów aglomeracji rybnickiej:

- brak w wyznaczonych celach polityki przestrzennej odniesienia się do celów polityki przestrzennego kraju a odnoszących się do aglomeracji rybnickiej, jak np. zahamowanie nadmiernej migracji ludzi wykształconych i przedsiębiorczych, wzmacnianie zgodnie z potencjałem funkcji wielkomiejskich aglomeracji, czy kształtowanie rolniczej przestrzeni produkcyjnej na obszarach o najwyższym potencjale glebowym oraz wielofunkcyjny rozwój na obszarach o niskim potencjale glebowym przy zachowaniu walorów przyrodniczych i tradycyjnego krajobrazu rolniczego,

- w dokumencie zmiany Studium przywołane są zapisy nieaktualnego już Planu Zagospodarowania Województwa Śląskiego, gdzie gmina Pawłowice była zakwalifikowana jako ośrodek lokalny o charakterze wiejskim, położona w granicach centralnego obszaru metropolitalnego – brak odwołania się do Aglomeracji Rybnickiej,

- w celach polityki przestrzennej w dokumencie Studium skoncentrowano się głównie na zachowaniu charakteru gminy, gdzie w działalności górnictwa uwzględnia się wartości przyrodnicze i kulturowe gminy,

- w głównych celach zmiany Studium nie odniesiono się do powstrzymywania żywiołowego podziału terenów otwartych oraz rozprzestrzeniania się zabudowy podmiejskiej, jednorodzinnej, cele zachowania różnorodności i spuścizny kulturowej terenów wiejskich.

2. Plan Zagospodarowania Przestrzennego Województwa Śląskiego 2020+ uchwalony uchwałą Nr V/26/2/2016 Sejmiku Województwa Śląskiego z dnia 29 sierpnia 2016 roku. W oparciu o zapisy Planu



Analiza zmian w zagospodarowaniu przestrzennym gminy Pawłowice

Zagospodarowania Przestrzennego Województwa Śląskiego sformułowano wnioski dla poszczególnych problematyk zagospodarowania przestrzennego:

1) ochrona zasobów środowiska:

- ochrona powierzchni ziemi i gleby - obejmująca między innymi zagadnienia dotyczące uwarunkowań wynikających z dokonanej płytkiej eksploatacji górniczej w granicach czynnych i zlikwidowanych obszarów górniczych oraz zagadnienia obowiązkowego przeprowadzania rekultywacji terenów, na których występuje zanieczyszczenie lub niekorzystne przekształcenie ukształtowania terenu, w wyniku działalności przemysłowej i górniczej (szkody górnicze)
- ochrona zwierząt i roślin - obejmująca między innymi zagadnienia tworzenia systemu obszarów chronionych przyrody i krajobrazu z uwzględnieniem wdrożenia elementów projektowanej europejskiej sieci Natura 2000 oraz Krajowej Sieci Ekologicznej ECONET – Polska, w tym między innymi obejmowanie ochroną obszarów i obiektów cennych przyrodniczo, na przykład stanowiących biocentra, wyspy ekologiczne oraz ostoje flory i fauny;

2) pozostałe:

- rozwijanie i absorpcja innowacji z wykorzystaniem lokalnych potencjałów w kreowaniu nowych i tradycyjnych gałęzi przemysłu i usług,
- kształtowanie krajobrazów kulturowych w obszarach wiejskich,
- wyznaczenie stref aktywizacji gospodarczej,
- porządkowanie gospodarki ściekowej i gospodarki odpadami,
- wprowadzenie prawnych form ochrony przyrody w gminach w zasięgu projektowanego systemu obszarów ochrony przyrody,
- tworzenie parków kulturowych w celu ochrony krajobrazów kulturowych oraz zachowania wyróżniających się krajobrazowo terenów z zabytkami charakterystycznymi dla miejscowej tradycji budowlanej i osadniczej.

Nie wymaga się aktualizacji dokumentu zmiany Studium w zakresie wyznaczonych:

- obszarów cennych przyrodniczo na terenie gminy Pawłowice, wyznaczono pomniki przyrody,
- terenów kolejowych zamkniętych,
- obszarów wymagający rewitalizacji,
- układu systemu transportowego w zakresie budowy i przebudowy drogi wojewódzkiej 933,

Wymagana jest aktualizacja dokumentu zmiany Studium w zakresie wyznaczonych:

- projektowanych obszarów ochronnych Głównych Zbiorników Wód Podziemnych w granicach miejscowości Warszowice i Krzyżowice,
- modernizacji linii kolejowej Jastrzębie Zdrój – Pawłowice – Żory – Orzesze – Katowice założonej w Planie 2020+,



- obszarów szczególnego zagrożenia powodzią,
 - występowania udokumentowanych złóż kopalin, w szczególności w zakresie obszarów i terenów górniczych.
3. Strategia Rozwoju Województwa Śląskiego ŚLĄSKIE 2020+ przyjęta przez Sejmik Województwa Śląskiego uchwałą Nr IV/38/2/2013 z dnia 1 lipca 2013 r. Strategia ta jest zapisem wyborów społeczności regionu, orientowanych na rozwiązanie głównych problemów, określeniem wizji rozwoju oraz głównych sposobów ich osiągnięcia do 2020 roku.
- Prognoza demograficzna ww. dokumentu przewiduje spadek liczby ludności od 11,4% do 15,6% i na podstawie tych danych sformułowano obszary priorytetowe polityki rozwoju województwa:
- nowoczesnej gospodarki,
 - szans rozwojowych mieszkańców,
 - kształtowania przestrzeni regionu,
 - oraz relacji regionu z otoczeniem i partnerstw wewnątrz regionalnych.

Wymagana jest aktualizacja dokumentu zmiany Studium w kontekście prognozy demograficznej (w dokumencie Studium wskazuje na minimalny spadek liczby ludności bez konkretnych wartości czy przedziałów czasowych, Studium nie obejmują prognozą dalszych lat) i obszarów priorytetowych.

4. Rządowa ustawa o związku metropolitalnym w województwie śląskim z 10 lutego 2017 r. w niniejszej analizie nie została brana pod uwagę w kontekście aktualizacji dokumentu zmiany Studium,
5. Audyt krajobrazowy zgodnie z ustawą z dnia 24 kwietnia 2015 r. „o zmianie niektórych ustaw w związku ze wzmocnieniem narzędzi ochrony krajobrazu” w niniejszej analizie nie został uwzględniony ze względu na brak jego uchwalenia.

II. Dokumenty na poziomie gminy:

1. **Strategia Rozwoju Gminy Pawłowice do roku 2025 „Pawłowice 2025”** z dnia 24 marca 2015 r. uchwalona przez Radę Gminy Pawłowice uchwałą nr VI/54/2015. Dokument wskazuje strategiczne kierunki działania między innymi w dziedzinach powiązań wewnętrznych i zewnętrznych, rozwoju kapitału ludzkiego, poprawy jakości życia mieszkańców poprzez wykorzystywanie własnego potencjału. Wskazane są również przedsięwzięcia strategiczne dotyczące realizacji strategicznych kierunków działania. Zakres tych działań jest spójny z działaniami wskazanymi w dokumencie zmiany Studium.

Nie jest wymagana aktualizacja dokumentu zmiany Studium w zakresie wyznaczonych strategicznych kierunków działania, celów strategicznych z założeniami i celami zmiany Studium uwarunkowań i kierunków zagospodarowania przestrzennego gminy Pawłowice.

2. **Lokalny Program Rewitalizacji Gminy Pawłowice z 2008 r.** nie wymaga się aktualizacji dokumentu zmiany Studium w zakresie obszarów wymagających rewitalizacji, obszary przeznaczone do rewitalizacji są kształtowane prawidłowo;



Analiza zmian w zagospodarowaniu przestrzennym gminy Pawłowice

3. **Program ochrony środowiska Gminy Pawłowice z 2002 r.** nie wymaga się aktualizacji dokumentu zmiany Studium w zakresie obszarów objętych ochroną środowiska i przyrody ożywionej i nieożywionej;

Reasumując w celu spełnienia wymogów art. 9 ust. 2 u.p.z.p., należy zaktualizować dokument zmiany Studium zgodnie z Planem Zagospodarowania Przestrzennego Województwa Śląskiego 2020+ w zakresie celów polityki przestrzennej, projektowanych obszarów ochronnych Głównych Zbiorników Wód Podziemnych w granicach miejscowości Warszowice i Krzyżowice, modernizacja linii kolejowej Jastrzębie Zdrój – Katowice, obszarów szczególnego zagrożenia powodzią, występowania udokumentowanych złóż kopalin, w zakresie obszarów i terenów górniczych.



3. Ocena Aktualności zmiany Studium pod kątem przepisów

Rada Gminy Pawłowice Uchwałą Nr IX/72/2015 z dnia 23 czerwca 2015 r. przyjęła zmianę Studium uwarunkowań i kierunków zagospodarowania przestrzennego gminy Pawłowice. Jest to druga edycja studium dostosowana do wymogów obowiązujących przepisów. Zmiana przyjętego Uchwały Rady Gminy Pawłowice nr XXVII/314/2009 z dnia 24 listopada 2009 r. Studium uwarunkowań i kierunków zagospodarowania przestrzennego gminy Pawłowice została zainicjowana Uchwałą Rady Gminy Pawłowice nr III/20/2006 z dnia 27 grudnia 2006 r.

Dokument Studium uwarunkowań i kierunków zagospodarowania przestrzennego gminy Pawłowice jest dokumentem o wyższym stopniu ogólności w odniesieniu do pozostałych narzędzi planistycznych gminy (plany miejscowe oraz decyzje o warunkach zabudowy i zagospodarowaniu terenu). Mając na względzie powyższe **zmianę Studium uwarunkowań i kierunków zagospodarowania przestrzennego gminy Pawłowice** przebadano w kontekście art. 32 ust. 1 ustawy o planowaniu i zagospodarowaniu przestrzennym, związane ze zmianami zarówno prawa jak i faktycznym zagospodarowaniem obszaru gminy.

Aktualność zmiany studium pod kątem przepisów (zmiany prawne) oparto na analizie zawartości tekstu i rysunków ustaleń zmiany Studium wskazanych w części kierunków zagospodarowania przestrzennego gminy Pawłowice, gdzie przeanalizowano te elementy zagospodarowania, które oparte są na przepisach prawa z zakresu ochrony środowiska, przyrody i krajobrazu kulturowego:

- obszary, tereny chronione na mocy ustawy o ochronie przyrody,
- tereny i obszary górnicze wskazane ustawą prawo górnicze i geologiczne,
- tereny osuwiskowe wskazane ustawą prawo górnicze i geologiczne,
- obszary szczególnego zagrożenia powodzią wskazane ustawą prawo wodne (art. 118),
- oraz wskazane ustawą o ochronie zabytków i opiece nad zabytkami układy i obiekty dziedzictwa kulturowego, strefy archeologiczne;

Dokument zmiany Studium nie uwzględnia w szczególności obowiązujących:

- **przepisów ustawy z dnia 27 marca 2003 r. o planowaniu i zagospodarowaniu przestrzennym art. 10** Ustawy o planowaniu i zagospodarowaniu przestrzennym w zakresie:
 - ust. 1: W studium uwzględnia się uwarunkowania wynikające w szczególności z
 - w pkt 11 dodano cyt. „występowania udokumentowanych kompleksów podziemnego składowania dwutlenku węgla”, gdzie wyznaczone w Studium ograniczenia dla zagospodarowania terenów wynikające z wpływu działalności górniczej, udokumentowanych obszarów płytkiej eksploatacji węgla kamiennego wymagają aktualizacji;
 - dodano pkt 15: wymagań dotyczących ochrony przeciwpowodziowej;
 - ust. 2: W studium określa się w szczególności:



Analiza zmian w zagospodarowaniu przestrzennym gminy Pawłowice

- w pkt 11 zmieniono cyt. „*obszary narażone na niebezpieczeństwo powodzi*” na „*obszary szczególnego zagrożenia powodzią*”,
- w pkt 16 wykreślono cyt. „*inne obszary problemowe*” a dodano cyt. „*obszary funkcjonalne o znaczeniu lokalnym*”.

Ponadto **dodany** został ust. 2a: „*Jeżeli na obszarze gminy przewiduje się wyznaczenie obszarów, na których rozmieszczone będą urządzenia wytwarzające energię z odnawialnych źródeł energii o mocy przekraczającej 100 kW, a także ich stref ochronnych związanych z ograniczeniami w zabudowie oraz zagospodarowaniu i użytkowaniu terenu; w studium ustala się ich rozmieszczenie*”.

- **przepisów ustawy o rewitalizacji** z dnia 9 października 2015 r. (Dz.U. z 2015 r., poz. 1777), która zmienia sposób sporządzania dokumentu studium uwarunkowań i kierunków zagospodarowania przestrzennego, w zakresie art. 40 ustawy, gdzie należy wykonać:
- diagnozę wykonania bilansu terenów przeznaczonych pod zabudowę wszystkich zaproponowanych w Kierunkach zawartych Studium obszarów w kontekście zaplanowanej „nowej” zabudowy,
- bilans terenów przeznaczonych pod zabudowę, w którym należy wskazać tereny dla poszczególnej funkcji zabudowy, z odniesieniem się do jednostki czasu oraz do faktu, iż nowe tereny zabudowy w stosunku do stanu istniejącego mogą się zwiększyć do **30%**,
- porównanie cyt. „*porównuje się maksymalnie w skali gminy zapotrzebowanie na nową zabudowę oraz sumę powierzchni użytkowej zabudowy, w podziale na funkcje zabudowy*”,
- diagnozę konieczności wprowadzenia obszarów wymagających przekształceń, rehabilitacji, rekultywacji lub remediacji oraz obszarów zdegradowanych,
- diagnozę możliwości finansowania infrastruktury przez gminę w zakresie sieci komunikacyjnej i infrastruktury technicznej oraz społecznej,
- **przepisów ustawy o ochronie zabytków** w zakresie obiektów ujętych w Rejestrze Zabytków Województwa Śląskiego, stref ochrony konserwatorskiej, stanowisk archeologicznych.

Aktualności (bądź nie) zmiany studium oparto również na analizie założeń zawartych w dokumencie zmiany studium w części Uwarunkowań, gdzie badano przyjęcie prawidłowość założeń np. demograficznych w kontekście wypracowanych kierunków zawartych w ustaleniach zmiany Studium.

Przeanalizowano również te elementy stanu istniejącego (uwarunkowania społeczne, środowiskowe, komunikacyjne, potrzeby monitorowane przez mieszkańców tj. tak zwane wnioski do dokumentu studium), które



Analiza zmian w zagospodarowaniu przestrzennym gminy Pawłowice

mają wpływ na wykreowane cele i kierunki dokumentu studium oraz mają przełożenie na zaproponowane wskazania przestrzenne. Ww. są opisane w punktach 3.1, 3.2, 3.3, 3.4 oraz 3.5.

3.1. Analiza uwarunkowań społecznych i ekonomicznych.

Analizę uwarunkowań społecznych oparto na analizie aktualnych danych statystycznych z zakresu liczby mieszkańców, migracji ludności, ilości bezrobotnych, danych o rynku pracy, oddanych mieszkań. Analiza ta ma wykazać prawidłowość (bądź nie) przyjętych założeń demograficznych, ocenę ruchu inwestycyjnego.

Każdy z elementów uwarunkowań społecznych został pokazany w formie tabelarycznej i krótko scharakteryzowany, w części końcowej paragrafu określono wnioski w zakresie przyjętych założeń demograficznych w dokumencie Studium.

Diagram 1. Liczba ludności w latach 2013-2016 w gminie Pawłowice (dane z GUS z roku 2018)

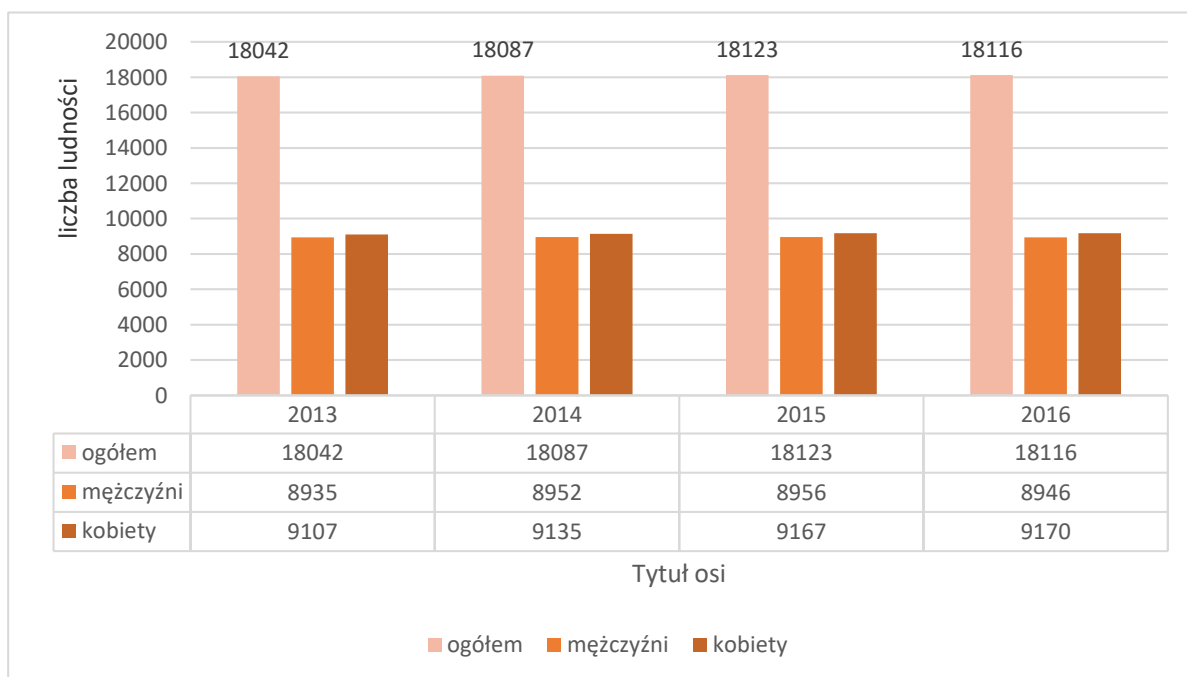


Diagram pokazuje, iż w gminie występuje systematyczny wzrost liczby ludności, jedynie z roku 2015 na rok 2016 liczba ludności zmniejszyła się o 7 osób. Przyrost naturalny na terenie gminy jest dodatni (w roku 2016 wynosił on +76).



Diagram 2. Migracja ludności na pobyty stały 2016 r. /dane z GUS z roku 2018/

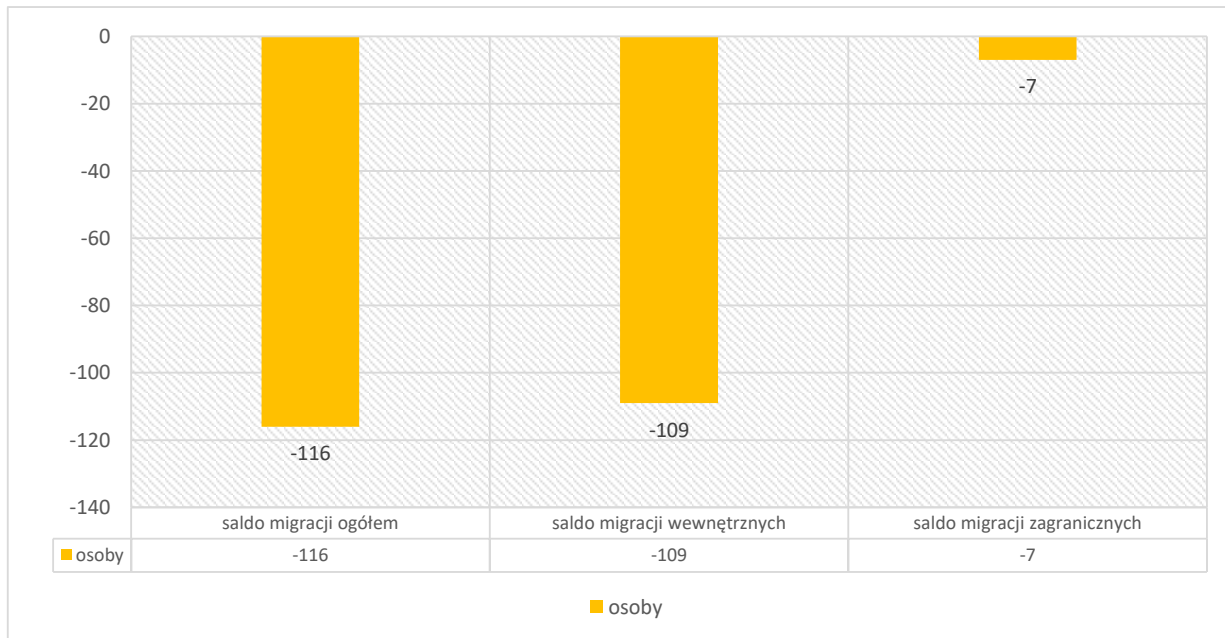


Diagram pokazuje, iż migracja wykazuje saldo ujemne (dane potwierdza również dokument Planu Zagospodarowania Przestrzennego Województwa Śląskiego „Plan 2020+”). Zdecydowanie większa część migracji tzw. „wewnętrznych” jest w obrębie województwa i państwa, dużo mniejsza część dotyczy wyjazdów ludności gminy Pawłowice za granicę.

Diagram 3. Bezrobocie rejestrowane /dane z GUS z roku 2018/

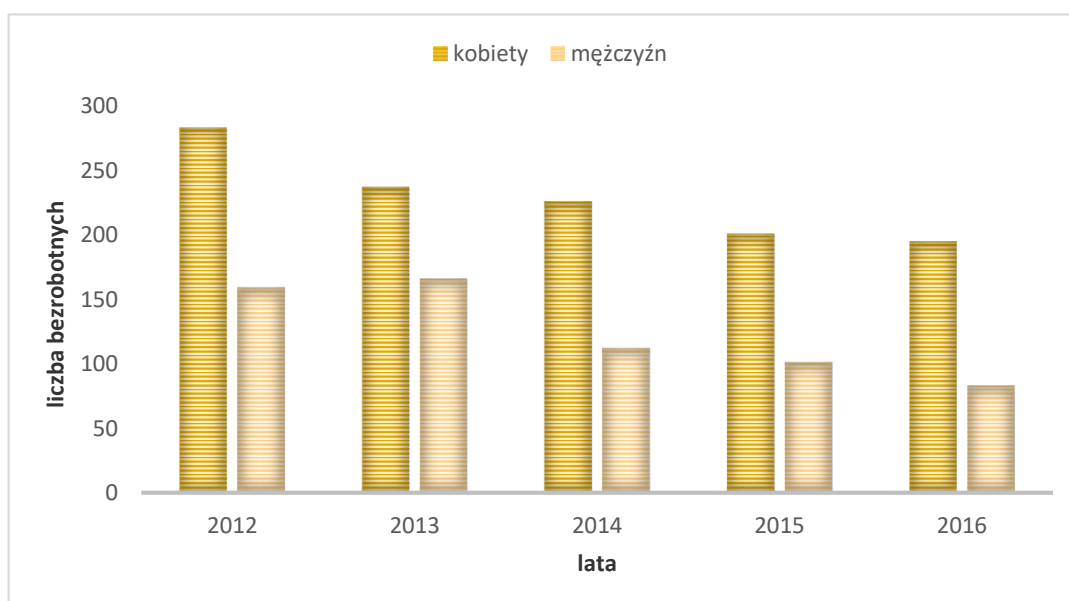




Diagram pokazuje, iż bezrobocie wskazuje tendencje spadkowe. Do roku 2013 stopa bezrobocia wśród mężczyzn rosła, wśród kobiet malała, natomiast po 2013 r. wśród obu płci zaczęła stopniowo spadać. W 2016 r. stopa bezrobocia rejestrowanego wynosiła dla gminy Pawłowice 2,3% i jest ona o ponad połowę niższa w porównaniu z danymi średniej stopy bezrobocia dla województwa śląskiego (6,6%).

Tabela 1. Wybrane dane o rynku pracy w 2016 r. /dane z GUS z roku 2018/

Wybrane dane o rynku pracy	gmina	powiat
Pracujący	8 888	30 959
Bezrobotni zarejestrowani	278	1 989
Udział bezrobotnych zarejestrowanych kobiet w %	70,1	60,6
Udział bezrobotnych zarejestrowanych w liczbie ludności w wieku produkcyjnym w %	2,3	2,8
Udział bezrobotnych kobiet zarejestrowanych w liczbie kobiet w wieku produkcyjnym w %	3,4	3,6

Na terenie gminy Pawłowice działa 1335 podmiotów gospodarczych z czego ponad 97% w sektorze prywatnym. Prawie 83% zarejestrowanych podmiotów stanowią mikro i małe przedsiębiorstwa. Największym przedsiębiorstwem na terenie gminy jest Kopalnia Węgla Kamiennego „Pniówek”, a największa ilość podmiotów działa w sektorze handlu hurtowego i detalicznego.

Struktura usług podstawowych dla mieszkańców kształtuje się następująco: 1 żłobek, 11 placówek wychowania przedszkolnego, 6 szkół podstawowych oraz 3 szkoły gimnazjalne. Dodatkowo w gminie funkcjonują ośrodki kształtowania życia kulturalnego Pawłowic: Gminny Ośrodek Kultury oraz 6 bibliotek.

Z danych GUS z 2016 r. wynika, że w porównaniu z rokiem 2014 powstały dodatkowo 2 nowe placówki wychowania przedszkolnego. Nie zmieniła się ilość pozostałych placówek szkolnictwa podstawowego oraz gimnazjalnego.

Tabela 2. Mieszkania oddane do użytkowania na 10 tys. ludności /dane z GUS z roku 2018/

Dane statystyczne	2014	2015	2016	Powiat 2016
Mieszkania oddane do użytkowania na 10 tys. ludności	37	26	18	31



Tabela pokazuje, iż wskaźnik ilości oddanych mieszkań do użytkowania na 10 tys. osób wykazuje tendencje spadkowe – od 2014 do 2016 roku, wskaźnik ten zmalał o 19 mieszkań na 10 tys. ludności i jest on o 13 mieszkań niższy od wskaźnika dla powiatu pszczyńskiego.

Oddawane do użytkowania mieszkania na terenie gminy dotyczą przede wszystkim zabudowy mieszkaniowej jednorodzinnej, ale również wielorodzinnej i zagrodowej.

Wskazane i opisane dane statystyczne z zakresu liczby mieszkańców, migracji ludności, ilości bezrobotnych, danych o rynku pracy, oddanych mieszkań w kontekście założeń zawartych w zmianie Studium uwarunkowań i kierunków zagospodarowania przestrzennego gminy Pawłowice wskazują, iż przyjęte dane do roku 2007 są oczywiście nieaktualne, ale założenia demograficzne w Studium są częściowo zgodne np. w zakresie spadku liczby ludności do roku 2030, brak jest natomiast dokładnej prognozy demograficznej, dane zawarte w zmianie Studium są bardzo ogólnikowe.

3.2. Analiza uwarunkowań środowiskowych.

Analizę uwarunkowań środowiskowych oparto na analizie aktualnych danych z zakresu cech fizjograficznych, struktury użytkowania terenów, klasy gruntów, obszarów objętych ochroną prawną, gdzie następnie pokazano istniejącą strukturę zieleni gminy Pawłowice. Tę istniejącą strukturę zieleni porównano z zaproponowaną projektowaną strukturą zieleni w dokumencie zmianie Studium.

Analiza stanu istniejącego i propozycji zawartych w zmianie studium ma wykazać na prawidłowość (bądź nie) przyjętych założeń z zakresu struktury zieleni. W punkcie 3.2.2 pod każdym wskazaniem wg zmiany studium opisano wnioski.

3.2.1. Stan istniejący

Gmina Pawłowice położona jest w południowej części Górnego Śląska, w południowo-wschodniej części Kotliny Raciborsko-Oświęcimskiej na wysokości 233 – 285 m n.p.m. Większość wód płynących na terenie gminy to małe strumyki i potoki nizinne. Występują również rzeki Pszczyńka, Piotrówka i Pielgrzymówka stanowiące dopływy Wisły oraz pośrednio Odry. Na terenie gminy zlokalizowane są liczne stawy hodowlane oraz rozlewiska wodne powstałe na skutek eksploatacji wyrobisk górniczych.

Na terenie Pawłowice największą powierzchnię zajmują grunty w III oraz IV klasie bonitacyjnej, na niewielkich powierzchniach występują grunty klasy II, gleby I klas nie występują. Odczyn gleb jest przeważnie kwaśny, większość pól wymaga wapnowania. Doliny rzeczne i dna potoków wypełniają mady porośnięte przez łąki niskich klas bonitacyjnych (przede wszystkim klasa V), piaski i żwiry rzeczne.

W strukturze gruntów w Pawłowicach mają udział:

- grunty leśne, zadrzewione i zakrzewione (ok. 726 ha),
- tereny nieużytków (ok. 72 ha)
- grunty pod wodami, stawami i rowami (ok. 380 ha)



– tereny rolnicze (ok. 5311 ha).

Tabela 3. Struktura użytkowania terenów zieleni

ZAGOSPODAROWANIE	STAN ISTNIEJĄCY [%]	STAN ISTNIEJĄCY [ha]
Tereny rolnicze i nieużytki	71,0	5383
Tereny leśne, zadrzewione i zakrzewione	9,6	726
Grunty pod wodami, stawami i rowami	5,0	380
SUMA	85,6	6489

Tabela pokazuje, iż udział terenów zieleni szacuje się na ok. 86 % powierzchni gminy, co stawia Pawłowice pod tym względem na jednym z czołowych miejsc w powiecie.

W ramach jednostek funkcjonalnych gminy Pawłowice wyróżniono tereny zielone:

- obszar przestrzeni chronionej – obszar planowany do ochrony przed zabudową,
- zespół przyrodniczo-krajobrazowy – prawna forma ochrony przyrody dotycząca fragmentów krajobrazu naturalnego i kulturowego zasługującego na ochronę ze względu na walory widokowe lub estetyczne,
- środowisko przyrodnicze – krajobraz wraz z tworami przyrody nieożywionej oraz naturalnymi i przekształconymi siedliskami przyrodniczymi z występującymi na nich roślinami i zwierzętami,

Wskazane obszary wymagają weryfikacji w zakresie obszarów o podwyższonej wartości przyrodniczej (dotychczas nie objęte ochroną prawną). Przy formułowaniu wskazań przestrzennych należy uwzględnić obowiązujące miejscowe plany zagospodarowania.

Wskazane obszary wymagają aktualizacji poprzez wprowadzanie ścieżek rowerowych lub dydaktycznych oraz możliwości realizacji zieleni urządzonej (w sposób stanowiący naturalny zielony bufor pomiędzy zurbanizowanymi częściami gminy);

Analiza struktury zieleni wskazuje, iż zieleń ma charakter modelu ciągłego i częściowo punktowego (w szczególności w obszarach zurbanizowanych). Prawidłowo kształtowana jest zieleń miejska.



3.3. Analiza powiązań komunikacyjnych, struktury komunikacyjnej i infrastruktury technicznej.

Analizę powiązań komunikacyjnych, struktury komunikacyjnej i infrastruktury technicznej oparto na analizie aktualnych danych z zakresu ilości dróg, sieci infrastruktury technicznej, jakości powiązań komunikacyjnych oraz potrzeb w zakresie infrastruktury technicznej zawartych w dokumencie zmiany Studium. Każdy z elementów został krótko scharakteryzowany i określono dla niego wnioski, tj. czy dokument zmiany Studium należy aktualizować czy nie.

3.3.1. Stan istniejący

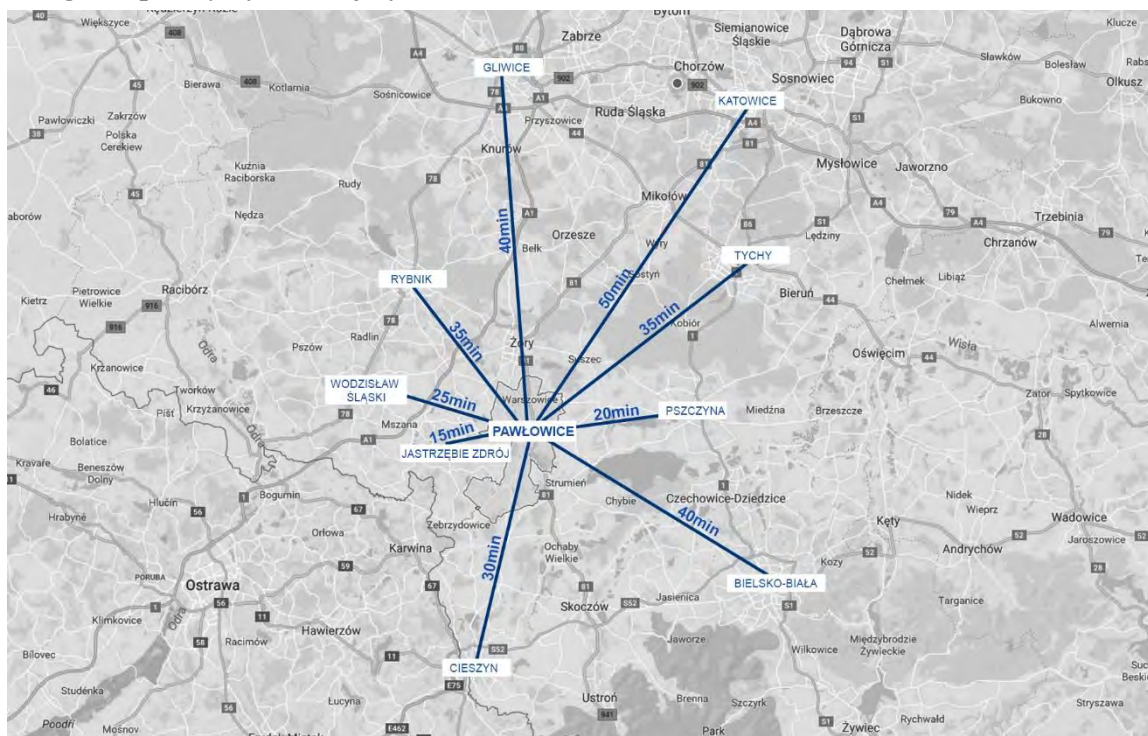
3.3.1.1. Analiza powiązań komunikacyjnych

Pawłowice są dobrze skomunikowane, układ komunikacyjny tworzą linia kolejowa wykorzystywana tylko jako linia towarowa, droga krajowa nr 81 oraz drogi wojewódzkie nr 938 i 933. Ww. układ uzupełnia gęsta sieć dróg powiatowych, dróg gminnych (lokalnych i dojazdowych) oraz wewnętrznych.

3.3.1.2. Struktura komunikacyjna

Podstawowymi środkami dla komunikacji zbiorowych pozostaje system komunikacji gminnej, trasy obsługiwane są przez 4 linie przewożące dziennie ok. 900 pasażerów.

Odległości pomiędzy ważniejszymi ośrodkami





3.3.2. Studium uwarunkowań i kierunków zagospodarowania przestrzennego

3.3.2.1. Analiza powiązań komunikacyjnych

W ramach analizy powiązań komunikacyjnych gminy Pawłowice sprawdzono dokumenty planistyczne (SUiKZP) gmin sąsiednich z dokumentem zmiany Studium uwarunkowań i kierunków zagospodarowania przestrzennego gminy Pawłowice. Dokumenty planistyczne (SUiKZP) gmin sąsiednich przeanalizowano:

- w zakresie ciągów (powiązań) komunikacyjnych z gminą Pawłowice
- w zakresie ustaleń sprzyjających rozwojowi powiatu pszczyńskiego.

Analiza dokumentów studium gmin sąsiednich wskazuje wzajemną kompatybilność z dokumentem zmiany Studium uwarunkowań i kierunków zagospodarowania przestrzennego gminy Pawłowice w zakresie wskazanym powyżej.

Dokument zmiany Studium uwarunkowań i kierunków zagospodarowania przestrzennego gminy Pawłowice w swych kierunkach wyznacza priorytety dla zrównoważonego rozwoju systemu transportowo-komunikacyjnego, kładąc główny nacisk na:

- umożliwienie realizacji obwodnicy sołectwa Pawłowice drogą klasy głównej z wykorzystaniem śladu ulicy Przemysłowej, wiaduktu kolejowego oraz budowa węzła bezkolizyjnego z drogą nr 81,
- zmianę organizacji ruchu w kierunku odciążenia centralnego obszaru gminy od ruchu tranzytowego,
- obsługę komunikacyjną terenów przyległych do drogi krajowej nr 81 poprzez układ dróg lokalnych włączonych do tej drogi przez istniejące skrzyżowania,
- rewitalizację terenów i obiektów dworca kolejowego w celu utworzenia ośrodka obsługi ruchu pasażerskiego i turystycznego,
- uzupełnienie istniejącego układu ścieżek rowerowych nowymi ciągami prowadzonymi przez tereny korytarzy ekologicznych.

Wskazane powyżej priorytety wyznaczające kierunki powiązań transportowo-komunikacyjnych gminy Pawłowice wymagają aktualizacji dokumentu Studium w zakresie zrealizowanych już inwestycji komunikacyjnych oraz dostosowania do rozwoju systemów komunikacyjnych Aglomeracji Rybnickiej (modernizacja komunikacji kolejowej, system rowerów miejskich Bike&Ride).

3.3.2.2. Struktura komunikacyjna, infrastruktura techniczna

Zmiana Studium uwarunkowań i kierunków zagospodarowania przestrzennego gminy Pawłowice wskazuje na potrzeby realizacji dróg w zakresie:

- budowy obwodnicy centralnego obszaru sołectwa Pawłowice w ciągu drogi wojewódzkiej wraz z węzłem drogowym z drogą krajową nr 81,
- przebudowy skrzyżowań drogi krajowej nr 81 z układem lokalnym,



Analiza zmian w zagospodarowaniu przestrzennym gminy Pawłowice

- obsługi komunikacyjnej terenów inwestycyjnych wzdłuż drogi krajowej oraz wojewódzkiej,
- obsługi komunikacyjnej nowych zespołów zabudowy mieszkaniowej i usługowej publicznymi drogami dojazdowymi,
- powiększenia systemu tras rowerowych.

Wskazuje na:

- możliwe przebiegi wskazanych do realizacji dróg, proponując zróżnicowane rozwiązania,
- możliwe odcinki dróg i drogi wymagające przebudowy ze względu na zły stan techniczny, nienormatywne parametry lub wyczerpanie przepustowości,
- możliwe rozwiązania i przebiegi projektowanych i istniejących tras rowerowych,
- gazociągi, linie elektroenergetyczne,

Wskazane w dokumencie zmiany Studium uwarunkowań i kierunków zagospodarowania przestrzennego gminy Pawłowice potrzeby realizacji dróg **wymagają weryfikacji** w zakresie:

- przebiegu dróg w obszarach nowej zabudowy oraz włączenia ich do gmin sąsiednich,
- stanu faktycznego przebiegu dróg,
- miejsc postojowych w poszczególnych częściach gminy, w szczególności w sołectwie Pawłowice.

W zakresie infrastruktury technicznej nie ma konieczności weryfikacji dokumentu zmiany Studium.

3.4. Analiza struktury przestrzennej

Analizę struktury przestrzennej oparto na analizie:

- aktualnych danych (uwzględniając mapy określające istniejący sposób zagospodarowania terenu) z zakresu zagospodarowania gminy wg określonej funkcji,
- zmian w strukturze przestrzennej gmina wg funkcji mieszkaniowej, usługowej, produkcyjnej obejmującą dynamikę zmian w strukturze użytkowania gruntów w poszczególnych sołectwach z zaproponowaną projektowaną strukturą przestrzenną w zmianie Studium.

Na końcu opisano wnioski dotyczące koniecznych aktualizacji dokumentu zmiany Studium.

3.4.1. Stan istniejący

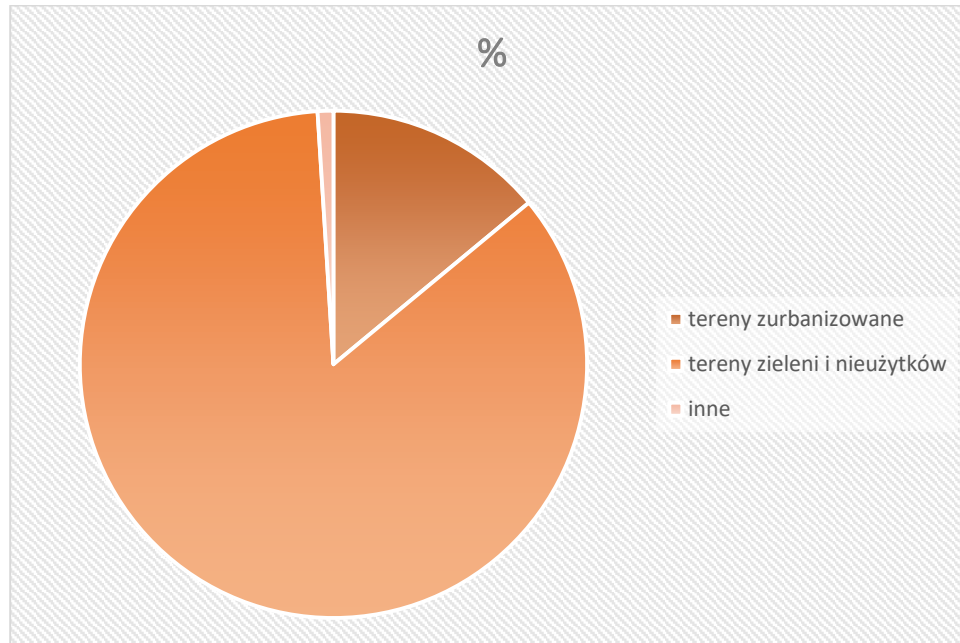
Istniejąca struktura przestrzenna została opisana w p.1.3. Informacje ogólne o gminie.

Poniżej pokazano w sposób graficzny rozmieszczenie terenów obejmujących:

- terenu do zainwestowania (zabudowa mieszkaniowa jednorodzinna, mieszkaniowa wielorodzinna, tereny komunikacji, tereny produkcyjne, składy i magazyny wraz z urządzeniami infrastruktury technicznej, usługi),
- tereny zieleni, tereny rolnicze i nieużytki.



Diagram 4. Graficzne rozmieszczenie terenów zurbanizowanych, wg stanu istniejącego – analiza własna.



Na podstawie analizy danych procentowych obejmujących tereny do zainwestowania można przyjąć, iż istniejące zmiany w zagospodarowaniu terenów wynikają przede wszystkim ze zmiany sposobu zagospodarowania terenów rolnych oraz rozwoju inwestycji w zakresie budownictwa mieszkaniowego i usług.

3.4.2. Studium uwarunkowań i kierunków zagospodarowania przestrzennego

Dokument zmiany Studium wyznacza kierunki zmian projektowane w układzie jednostek urbanistycznych. Jednostki te to wydzielające się przestrzennie obszary o podobnych cechach funkcjonalno-przestrzennych i podobnych uwarunkowaniach rozwoju. Zmiana Studium zakłada, iż realizacja celów strategicznych i dążenie do realizacji celu głównego wiąże się z przekształceniami struktury przestrzennej gminy, które dokonywać się będą w ramach jednostek urbanistycznych podzielonych na:

- obszary urbanizacji – obejmujące tereny mieszkaniowe wielorodzinne, tereny mieszkaniowe jednorodzinne, tereny usługowe w centrum gminy, tereny zespołów usługowych, tereny sportowo-rekreacyjne, tereny działalności górniczej, tereny działalności produkcyjnej, baz, magazynów i składów, tereny zabudowy jednorodzinnej i zagrodowej na obrzeżach kompleksów rolnych, tereny ośrodków produkcji rolniczej i przetwórstwa rolniczego, tereny infrastruktury technicznej,
- obszary przestrzeni chronionej – obejmujące tereny rolnicze o znacznych areałach, tereny leśne i zadrzewień, tereny dolin rzek i potoków, tereny parkowe, tereny cmentarzy, tereny ogródków działkowych, tereny wód i zbiorników.



Koncentracje ww. terenów w kontekście analizy dynamiki zmian wskazują, iż dokument zmiany Studium uwarunkowań i kierunków zagospodarowania przestrzennego gminy Pawłowice odpowiada na dynamikę zmian, poza obszarami silnych zmian w kierunku zabudowy mieszkaniowej jednorodzinnej między innymi centralnej i południowej części gminy. Wskazuje się również na konieczność zweryfikowania charakterystyki jednostek urbanistycznych oraz kierunków ich zmian, które w większości dopuszczają bardzo zróżnicowaną zabudowę w ramach jednej jednostki – dlatego też uzasadnionym może być wyznaczenie dodatkowych jednostek, celem uściślenia i ograniczenia niechcianej zabudowy.

3.5. Identyfikacja działań z zakresu inwestycji, w tym celu publicznego zawartych w Studium.

Zmiana Studium uwarunkowań i kierunków zagospodarowania przestrzennego gminy Pawłowice uchwalona Uchwałą Rady Gminy Pawłowice Nr IX/72/2015 z dnia 23 czerwca 2015 r. zawiera katalog inwestycji celu publicznego o znaczeniu lokalnym oraz inwestycji celu publicznego o znaczeniu ponadlokalnym, co jest zgodnie z ustaleniami planu zagospodarowania przestrzennego województwa i ustaleniami programów „zadań rządowych” wskazanych w niniejszym opracowaniu.

W zmianie Studium zostały zidentyfikowane inwestycje związane z wieloletnimi programami inwestycyjnymi gminy Pawłowice służące realizacji celów publicznych.

A. o znaczeniu lokalnym:

- stworzenie systemu dróg bocznych wzdłuż drogi nr 81,
- dalsza rozbudowa systemu sieci kanalizacyjnej,
- modernizacja oczyszczalni ścieków,
- budowa nowych ujęć wody pitnej,
- budowa kompostowni odpadów zielonych,
- tworzenie nowych terenów leśnych oraz parków,
- rewitalizacja parku przy ul. Zjednoczenia,
- tworzenie nowych terenów rekreacyjno-wypoczynkowych,
- budowa sali widowiskowej, ośrodka kultury i nowoczesnej biblioteki.

Dokument zmiany Studium uwarunkowań i kierunków zagospodarowania przestrzennego gminy Pawłowice wymaga aktualizacji w zakresie zadań już wykonanych oraz wymaga sprecyzowania celów, ponieważ zostały one przyjęte z nieobowiązującej już Strategii rozwoju gminy Pawłowice do 2014 roku i nie uwzględniają one aktualnych uwarunkowań gminy.

B. o znaczeniu ponadlokalnym - regionalnym (z dokumentu studium, strategii rozwoju gminy):

- budowa i przebudowa drogi wojewódzkiej nr 933 Rydułtowy – Pawłowice,
- budowle regulacyjne na Odrze swobodnie płynącej i w dorzeczu Warty, naprawa i modernizacja wałów w



dorzeczu Odry wraz z Wartą,

- wydzielenie gruntów pod drogi publiczne, budowa i utrzymanie tych dróg,
- budowa i utrzymanie ciągów drenażowych, przewodów i urządzeń służących do przesyłania płynów, gazów i energii elektrycznej, a także innych obiektów i urządzeń służących do przesyłania płynów, gazów i energii elektrycznej, a także innych obiektów i urządzeń związanych z ich funkcjonowaniem,
- budowa i utrzymanie urządzeń służących do zaopatrzenia ludności w wodę, gromadzenia, przesyłania i oczyszczania ścieków,
- opieka nad nieruchomościami stanowiącymi zabytki w rozumieniu przepisów o ochronie zabytków i opiece nad zabytkami,
- budowa i utrzymanie pomieszczeń dla urzędów organów władzy, administracji, szkół publicznych, a także publicznych obiektów ochrony zdrowia, przedszkoli, domów opieki społecznej i placówek opiekuńczo-wychowawczych,
- wydobywanie kopalni stanowiących własność Skarbu Państwa,
- zakładanie i utrzymanie cmentarzy.

Dokument zmiany Studium uwarunkowań i kierunków zagospodarowania przestrzennego gminy Pawłowice wymaga aktualizacji w zakresie zadań wykonanych.

*Ocena Studium w kontekście zadań jw. wskazuje na **nieaktualne** wykreowanie **celów i zadań w kierunkach zagospodarowania przestrzennego** oraz na **zbytnią ich ogólnikowość**, utrudniającą ewentualną realizację inwestycji.*



4. Identyfikacja potrzeb.

Identyfikację potrzeb zdefiniowano we wcześniejszych analizach oraz katalogu inwestycji służących realizacji celów publicznych wykazanych w dokumencie zmiany Studium oraz Strategii Rozwoju.

Analiza dokumentów wskazanych jw. wskazuje, iż inwestycje związane z wieloletnim programem inwestycyjnym gminy Pawłowice wymagają aktualizacji dokumentu zmiany Studium w zakresie zadań już wykonanych (w szczególności w zakresie inwestycji o znaczeniu lokalnym, jak i ponadlokalnym) oraz ich uszczegółowienia, jak również dostosowania do wytycznych wynikających z dokumentu Strategii Rozwoju Gminy Pawłowice do 2025 roku „Pawłowice 2025”.

4.1. Analiza aktualności miejscowych planów zagospodarowania przestrzennego.

Teren gminy Pawłowice jest praktycznie w całości pokryty miejscowymi planami zagospodarowania przestrzennego (99,6% pokrycia), jedynym miejscem nieobjętym planem są tereny zamknięte zlokalizowane w centralnej części gminy. Dokument zmiany Studium wyznacza obszary do sporządzenia miejscowych planów w przypadkach ustanowienia nowych obszarów i terenów górniczych, przewiduje się również lokalizację obiektów handlowych w powierzchni sprzedaży powyżej 2000 m² oraz ustala się obszary kształtowania przestrzeni publicznej.

Aktualnie na obszarze gminy Pawłowice obowiązuje 25 miejscowych planów (w tym 8 miejscowych planów, które częściowo utraciły moc na skutek uchwalenia innych planów w tych obszarach). Miejscowe plany przedstawione w poniższej tabeli pod numerami 1-4 zostały sporządzone na podstawie nieobowiązującej już ustawy z dnia 7 lipca 1994 r. o zagospodarowaniu przestrzennym, pozostałe plany nr 5-25 zostały sporządzone na podstawie aktualnej ustawy z dnia 27 marca 2003 r. o planowaniu i zagospodarowaniu przestrzennym.

Tabela 4. Obowiązująca plany.

I.p.	Treść uchwały	Numer i data uchwały	Data ogłoszenia
1.	Miejscowy plan zagospodarowania przestrzennego sołectwa Warszowice w gminie Pawłowice.	Uchwała Rady Gminy Pawłowice nr XX/204/2000 z dnia 19 czerwca 2000 r.	Dz. Urz. Woj. Śląskiego Nr 41 poz. 604 z dnia 10 listopada 2000 r.
2.	Miejscowy plan zagospodarowania przestrzennego sołectwa Warszowice w gminie Pawłowice.	Uchwała Rady Gminy Pawłowice nr XXIII/235/2000 z dnia 27 października 2000 r.	Dz. Urz. Woj. Śląskiego Nr 50 poz. 734 z dnia 22 grudnia 2000 r.



Analiza zmian w zagospodarowaniu przestrzennym gminy Pawłowice

3.	Miejscowy plan zagospodarowania przestrzennego sołectwa Pawłowice w gminie Pawłowice.	Uchwała Rady Gminy Pawłowice nr XXIV/251/2000 z dnia 28 grudnia 2000 r.	Dz. Urz. Woj. Śląskiego Nr 4 poz. 76 z dnia 31 stycznia 2001 r.
4.	Zmiana miejscowego planu ogólnego zagospodarowania przestrzennego gminy Pawłowice obejmującej część sołectwa Pniówek w gminie Pawłowice.	Uchwała Rady Gminy Pawłowice nr VIII/102/2003 z dnia 27 czerwca 2003 r.	Dz. Urz. Woj. Śląskiego Nr 84 poz. 2265 z dnia 25 sierpnia 2003 r.
5.	Miejscowy plan zagospodarowania przestrzennego północnej części sołectwa Krzyżowice w gminie Pawłowice.	Uchwała Rady Gminy Pawłowice nr XIV/190/2004 z dnia 6 lutego 2004 r.	Dz. Urz. Woj. Śląskiego Nr 49 poz. 1540 z dnia 7 czerwca 2004 r.
6.	Miejscowy plan zagospodarowania przestrzennego sołectwa Warszowice w gminie Pawłowice.	Uchwała Rady Gminy Pawłowice nr XXIV/340/2005 z dnia 15 kwietnia 2005 r.	Dz. Urz. Woj. Śląskiego Nr 65 poz. 1670 z dnia 24 maja 2005 r.
7.	Miejscowy plan zagospodarowania przestrzennego obszaru nr 5 w sołectwie Pawłowice, w gminie Pawłowice.	Uchwała Rady Gminy Pawłowice nr XXV/353/2005 z dnia 24 maja 2005 r.	Dz. Urz. Woj. Śląskiego Nr 85 poz. 2333 z dnia 14 lipca 2005 r.
8.	Miejscowy plan zagospodarowania przestrzennego obszaru nr 9 w sołectwie Pawłowice, w gminie Pawłowice.	Uchwała Rady Gminy Pawłowice nr XXV/355/2005 z dnia 24 maja 2005 r.	Dz. Urz. Woj. Śląskiego Nr 85 poz. 2335 z dnia 14 lipca 2005 r.
9.	Miejscowy plan zagospodarowania przestrzennego sołectwa Pniówek w gminie Pawłowice.	Uchwała Rady Gminy Pawłowice nr XXVI/372/2005	Dz. Urz. Woj. Śląskiego Nr 100 poz. 2732 z dnia 16 sierpnia 2005 r.



Analiza zmian w zagospodarowaniu przestrzennym gminy Pawłowice

		z dnia 24 czerwca 2005 r.	
10.	Miejscowy plan zagospodarowania przestrzennego części sołectwa Krzyżowice w gminie Pawłowice.	Uchwała Rady Gminy Pawłowice nr XXXVI/468/06 z dnia 30 czerwca 2006 r.	Dz. Urz. Woj. Śląskiego Nr 97 poz. 2648 z dnia 14 sierpnia 2006 r.
11.	Zmiana fragmentu miejscowego planu zagospodarowania przestrzennego części sołectwa Pniówek.	Uchwała Rady Gminy Pawłowice nr VII/93/2007 z dnia 22 czerwca 2007 r.	Dz. Urz. Woj. Śląskiego Nr 139 poz. 2743 z dnia 23 sierpnia 2007 r.
12.	Zmiana fragmentu miejscowego planu zagospodarowania przestrzennego dla części sołectwa Pawłowice.	Uchwała Rady Gminy Pawłowice nr XII/157/2008 z dnia 15 lutego 2008 r.	Dz. Urz. Woj. Śląskiego Nr 65 poz. 2334 z dnia 10 kwietnia 2005 r.
13.	Miejscowy plan zagospodarowania przestrzennego terenu położonego w rejonie ulic Stawowej, Poprzecznej i Spokojnej w sołectwie Warszowice.	Uchwała Rady Gminy Pawłowice nr XIV/179/2008 z dnia 18 kwietnia 2008 r.	Dz. Urz. Woj. Śląskiego Nr 109 poz. 2257 z dnia 13 czerwca 2008 r.
14.	Miejscowy plan zagospodarowania przestrzennego terenu położonego w rejonie ulicy Boryńskiej w sołectwie Warszowice.	Uchwała Rady Gminy Pawłowice nr XIV/178/2008 z dnia 18 kwietnia 2008 r.	Dz. Urz. Woj. Śląskiego Nr 109 poz. 2256 z dnia 13 czerwca 2008 r.
15.	Miejscowy plan zagospodarowania przestrzennego dla części sołectwa Pawłowice w gminie Pawłowice.	Uchwała Rady Gminy Pawłowice nr IV/28/2011 z dnia 15 lutego 2011 r.	Dz. Urz. Woj. Śląskiego Nr 73 poz. 1313 z dnia 31 marca 2011 r.



Analiza zmian w zagospodarowaniu przestrzennym gminy Pawłowice

16.	Miejscowy plan zagospodarowania przestrzennego dla części sołectw Pawłowice i Warszowice.	Uchwała Rady Gminy Pawłowice nr VII/88/2011 z dnia 21 czerwca 2011 r.	Dz. Urz. Woj. Śląskiego Nr 177 poz. 3283 z dnia 12 sierpnia 2011 r.
17.	Zmiana miejscowego planu zagospodarowania przestrzennego części sołectwa Warszowice, dla obszaru działek nr 988/91, 986/91, 990/91, 992/91 km2 dod 5 w obrębie Warszowice.	Uchwała Rady Gminy Pawłowice nr VII/89/2011 z dnia 21 czerwca 2011 r.	Dz. Urz. Woj. Śląskiego Nr 177 poz. 3284 z dnia 12 sierpnia 2011 r.
18.	Miejscowy plan zagospodarowania przestrzennego zachodniej części sołectwa Pawłowice w gminie Pawłowice.	Uchwała Rady Gminy Pawłowice nr X/114/2011 z dnia 27 września 2011 r.	Dz. Urz. Woj. Śląskiego Nr 276 poz. 4623 z dnia 22 listopada 2011 r.
19.	Zmiana miejscowego planu zagospodarowania przestrzennego części sołectwa Warszowice w gminie Pawłowice, obejmującego działki przy ul. Cieszyńskiej o nr: 4106/87, 4107/87, 4108/87, 4110/87.	Uchwała Rady Gminy Pawłowice nr XVII/198/2012 z dnia 24 kwietnia 2012 r. (zmiana zapisów planu Uchwałą Rady Gminy Pawłowice nr XIX/171/2016 z dnia 16 czerwca 2016 r.)	Dz. Urz. Woj. Śląskiego poz. 2447 z dnia 15 czerwca 2012 r. (Dz. Urz. Woj. Śląskiego poz. 3374 z dnia 20 czerwca 2016 r.)
20.	Miejscowy plan zagospodarowania przestrzennego centralnej części sołectwa Pawłowice w gminie Pawłowice.	Uchwała Rady Gminy Pawłowice nr XIX/215/2012 z dnia 26 czerwca 2012 r.	Dz. Urz. Woj. Śląskiego poz. 3149 z dnia 2 sierpnia 2012 r.



Analiza zmian w zagospodarowaniu przestrzennym gminy Pawłowice

21.	Miejscowy plan zagospodarowania przestrzennego dla sołectwa Golasowice w gminie Pawłowice.	Uchwała Rady Gminy Pawłowice nr XLII/472/2014 z dnia 23 września 2014 r.	Dz. Urz. Woj. Śląskiego poz. 4869 z dnia 30 września 2014 r.
22.	Miejscowy plan zagospodarowania przestrzennego dla sołectwa Jarząbkowice w gminie Pawłowice.	Uchwała Rady Gminy Pawłowice nr XLII/471/2014 z dnia 23 września 2014 r.	Dz. Urz. Woj. Śląskiego poz. 4868 z dnia 30 września 2014 r.
23.	Miejscowy plan zagospodarowania przestrzennego części sołectwa Warszowice w gminie Pawłowice dla terenu położonego przy ulicy Gajowej w Warszowicach.	Uchwała Rady Gminy Pawłowice nr XII/93/2015 z dnia 27 października 2015 r.	Dz. Urz. Woj. Śląskiego poz. 5757 z dnia 17 listopada 2015 r.
24.	Miejscowy plan zagospodarowania przestrzennego dla części działki nr 1625/77 położonej w Warszowicach w gminie Pawłowice.	Uchwała Rady Gminy Pawłowice nr XII/94/2015 z dnia 27 października 2015 r.	Dz. Urz. Woj. Śląskiego poz. 5758 z dnia 17 listopada 2015 r.
25.	Miejscowy plan zagospodarowania przestrzennego dla sołectwa Pielgrzymowice w gminie Pawłowice.	Uchwała Rady Gminy Pawłowice nr XIX/170/2016 z dnia 16 czerwca 2016 r.	Dz. Urz. Woj. Śląskiego poz. 3373 z dnia 20 czerwca 2016 r.

Uwaga: kolorem szarym zaznaczono miejscowe plany, które częściowo utraciły moc w skutek uchwalenia nowych planów.

Obecnie prowadzi się procedurę w celu opracowania miejscowego planu zagospodarowania przestrzennego dla terenu strefy produkcyjnej w sołectwie Pawłowice. Celem ww. planu jest przeznaczenie terenów wolnych od zabudowy na tereny inwestycyjne, dostosowanie układów komunikacyjnych do istniejącej struktury własnościowej oraz aktualnych potrzeb.

Zwraca się również uwagę na to, że niektóre miejscowe plany nachodzą na siebie swoimi granicami jak również występują przerwy między nimi, wynika to z faktu, iż były one sporządzane w różnych odstępach czasowych oraz prawdopodobnie innych układach współrzędnych. Należy zweryfikować prawidłowe linie granic



Analiza zmian w zagospodarowaniu przestrzennym gminy Pawłowice

planów oraz zmienić ich przebieg, aby na siebie nie nachodziły. Obecna sytuacja może mieć negatywne skutki w przypadku, gdy jedna działka będzie ujęta w więcej niż jednym planie o różnych przeznaczeniach.

W trakcie procedur planistycznych znajduje się obecnie 1 miejscowy plan zagospodarowania przestrzennego:

Tabela 5. Plany w trakcie opracowania, dane na sierpień 2018 r.

Lp.	Numer uchwały	Treść uchwały o przystąpieniu
1	2	3
1	Uchwała Rady Gminy Pawłowice nr XXX/289/2017 z dnia 29 sierpnia 2017 r.	w sprawie przystąpienia do sporządzenia miejscowego planu zagospodarowania przestrzennego dla terenu strefy produkcyjnej w sołectwie Pawłowice w gminie Pawłowice.

Etapy realizacji miejscowych planów zagospodarowania przestrzennego w trakcie opracowywania nie mają znaczenia dla niniejszej analizy.

Stan pokrycia miejscowymi planami zagospodarowania przestrzennego, numery identyfikujące poszczególne plany wprowadzono na rysunku zgodnie z legendą na planszy 02.

4.2. Analiza obowiązujących planów w kontekście ustaleń Studium.

Obszar gminy pokryty jest miejscowymi planami zagospodarowania przestrzennego, które zostały przedstawione na planszach nr 2 oraz nr 3, podstawą prawną dla ich opracowania była ustawa z dnia 7 lipca 1994 r. o zagospodarowaniu przestrzennym oraz ustawa z dnia 27 marca 2003 r. o planowaniu i zagospodarowaniu przestrzennym.

Porównano dokument Studium uwarunkowań i kierunków zagospodarowania przestrzennego oraz miejscowe plany zagospodarowania przestrzennego obowiązujących na terenie gminy Pawłowice. I tak:

- 22 miejscowe plany zagospodarowania przestrzennego zostały opracowane przed wejściem w życie zmiany Studium z 2015 r. Analiza powyższych dokumentów wykazuje rozbieżności, które przejawiają się głównie w układach komunikacyjnych, uwarunkowaniach środowiskowych, przeznaczeniu poszczególnych terenów,
- pozostałe 3 miejscowe plany uchwalone zostały na podstawie ustawy z dnia 27 marzec 2003 r. o planowaniu i zagospodarowaniu przestrzennym oraz zgodne z obecnie obowiązującym dokumentem



Analiza zmian w zagospodarowaniu przestrzennym gminy Pawłowice

zmiany Studium. Przeznaczenia i sposób zagospodarowania terenów objętych ww. planami zostały uwzględnione w obowiązującej zmianie Studium.

Plany te są aktualne w zakresie przeznaczeń i wskazanych w zmianie Studium uwarunkowań i kierunków zagospodarowania przestrzennego, natomiast są nieaktualne w zakresie przepisów odrębnych, dotyczy to:

- ustawy z dnia 9 czerwca 2011 r. Prawo geologiczne (tekst jednolity Dz. U. z 2017 r., poz. 2126 z późn. zm.), w zakresie obszarów i terenów górniczych, udokumentowanych złóż oraz terenów zagrożonych na osuwaniem się mas ziemnych
- ustawy z dnia 18 lipca 2001 r. Prawo wodne (tekst jednolity z 2017 r., poz. 1566 z późn. zm.), w zakresie terenów zagrożonych powodzią (art. 118)
- ustawy o rewitalizacji (poz.1777 z dnia 3 listopada 2015r.), tj. ustawy mającej wpływ na uzasadnienie (i tym samym proces tworzenia mpzp) do uchwały mpzp, gdzie należy przeprowadzać analizę w ramach opracowania planu:
 - wskazanych planem przeznaczeń, w kontekście efektywnego gospodarowania przestrzenią oraz walorów ekonomicznych przestrzeni w celu spełnia wymagań art. 1 ust. 1-4.
 - zgodności mpzp z wynikami Analizy opracowanej zgodnie z art. 32 ust.1, zawierającej informacje o wykonanym bilansie terenów w dokumencie studium, którego skutkiem jest informacja czy studium zabezpiecza rezerwy rozwojowe do określonego ustawowego procentu (tj. 30 %).

Ww. jest wskazane również na planszy 02.

4.3. Obszary do sporządzenia planów wskazane w Studium

W dokumencie zmiany Studium nie wyznaczono obszarów, dla których gminna powinna sporządzić miejscowe plany zagospodarowania przestrzennego ze względu na całkowite pokrycie miejscowymi planami zagospodarowania przestrzennego. Zwrócić uwagę należy na fakt, iż pokrycie gminy Pawłowice miejscowymi planami zagospodarowania przestrzennego nie wynosi 100%, zgodnie z wynikami nn. analizy.

Wskazano w dokumencie zmiany Studium, iż wymagane jest podjęcie opracowań planów miejscowych w przypadkach:

- ustanowienia nowych obszarów i terenów górniczych terenów górniczych ora
- przy możliwość lokalizacji obiektów handlowych o powierzchni sprzedaży powyżej 2000 m² w rejonie projektowym węzła drogowego drogi krajowej nr 81 i drogi wojewódzkiej.



W zakresie kształtowania obszarów przestrzeni publicznej nie wskazano na konieczność opracowania mpzp.

Reasumując wskazuje się na konieczność uaktualnienia ok. 88% obowiązujących miejscowych planów zagospodarowania przestrzennego ze względu na brak spójności z dokumentem Studium (22 plany uchwalone przed uchwaleniem obowiązującej zmiany Studium) w zakresie przeznaczeń (plany te były uchwalone przed wejściem dokumentu zmiany Studium) oraz aktualizację pozostałych planów ze względu na przepisy odrębne, które weszły w życie po uchwaleniu miejscowych planów w gminie Pawłowice.

Dodatkowo zwraca się uwagę na konieczność ujednolicenia oznaczeń symboli miejscowych planów zagospodarowania przestrzennego oraz ich formatu. Przy obecnej ich formie, w sytuacji, gdy nieruchomość lub inwestycja będzie znajdowała się w granicach więcej niż jednego planu właściwy odczyt przeznaczeń działki może stanowić istotny problem, co z kolei będzie powodowało nie tylko ewentualne niezgodności z polityką przestrzenną gminy Pawłowice, ale i uzasadnione roszczenia potencjalnych inwestorów.

4.4. Analiza wniosków do Studium oraz miejscowych planów zagospodarowania przestrzennego.

Wnioski o sporządzenie aktualizacji lub zmiany dokumentu Studium, zmiany miejscowych planów i zmiany przeznaczeń wnioskowanych gruntów, czyli zmianę miejscowych planów zagospodarowania przestrzennego sygnalizują potrzebę analizy wniosków i ewentualną konieczność przystąpienia do sporządzenia lub zmiany tych dokumentów.

W okresie od początku 2014 r. do sierpnia 2018 r. wpłynęło **51 wniosków** (w stanie faktycznym wniosków wpłynęło 58, jednakże część z nich dotyczyła tych samych terenów oraz ich treść była identyczna, w związku z czym w nn. analizie liczono je jako pojedyncze wnioski) o sporządzenie lub zmianę miejscowych planów zagospodarowania przestrzennego lub aktualizację, zmianę Studium. Ww. ilość wynika z przekazanych wniosków przez Urząd Gminy. Lokalizację poszczególnych wniosków do MPZP lub SUiKZP przedstawiono na planszach nr 6 i nr 7, wskazano również rozmieszczenie wniosków z podziałem na wnioski dotyczące zmiany Studium oraz dotyczące zmiany miejscowych planów.

Tabela 6. Wnioski złożone w latach 2014-2018, z podziałem na poszczególne lata i miejscowości.

<i>Miejscowość / rok</i>	2014	2015	2016	2017	2018
GOLASOWICE	-	2	1	-	1
JARZĄBKOWICE	-	-	-	-	-
KRZYŻOWICE	-	-	1	-	2
OSIEDLE PAWŁOWICE	-	-	-	-	-
PAWŁOWICE	-	2	-	-	5
PIELGRZYMOWICE	2	1	2	-	5



Analiza zmian w zagospodarowaniu przestrzennym gminy Pawłowice

PNIÓWEK	-	1	-	-	1
WARSZOWICE	6	3	2	3	11
razem	8	9	6	3	25

Wnioski rozmieszczono na podkładzie mapowym dokumentu zmiany Studium uwarunkowań i kierunków zagospodarowania przestrzennego (kierunki) przedstawiono je na planszy nr 6 oraz na podkładzie miejscowych planów zagospodarowania przestrzennego – plansza nr 7.

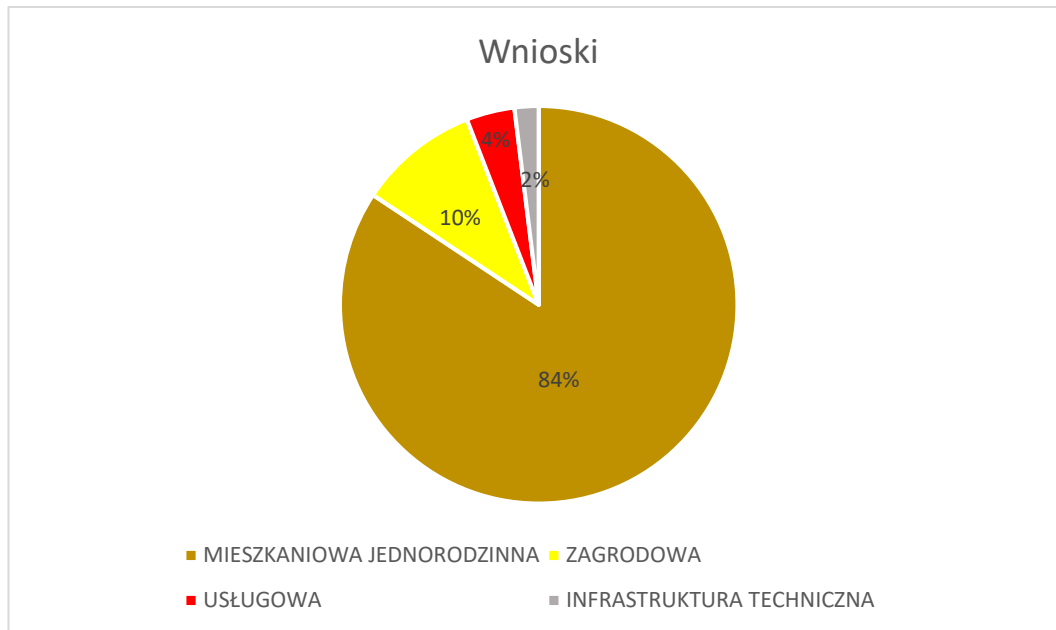
Diagram 5. Ilość składanych wniosków w latach 2014-2018 wg miejscowości.



Z powyższych zestawień wynika, że zdecydowanie największa ilość wniosków o sporządzenie lub zmianę miejscowego planu zagospodarowania przestrzennego lub zmianę, aktualizację Studium została złożona w miejscowości Warszowice (25 wniosków), ponad dwa razy mniej w miejscowościach Pielgrzymowice (10) i Pawłowice (7 wniosków), najmniejsza ilość wniosków została złożona w Golasowicach, Krzyżowicach oraz w miejscowości Pniówek. W miejscowościach Jarząbkowice oraz Osiedle Pawłowice w badanym okresie czasu nie został złożony żaden wniosek.



Diagram 6. Podział wniosków ze względu na funkcję.



Złożone wnioski dotyczą przede wszystkim zabudowy mieszkaniowej jednorodzinnej, w zdecydowanie mniejszym stopniu zabudowy zagrodowej, usługowej czy infrastruktury technicznej.

W przedmiotowej analizie proponuje się rozpatrzenie wniosków do mpzp lub kierunków zagospodarowania ustalonych w Studium opierając się na zasadzie zgodności wnioskowanych rozwiązań z zaproponowanymi kierunkami w dokumencie zmiany Studium.

Badając zgodność złożonych wniosków z dokumentem zmiany Studium uwarunkowań i kierunków zagospodarowania przestrzennego gminy Pawłowice stwierdza się, iż:

- 22 wnioski mieszczą się w kierunkach zmiany Studium, dotyczą one np. zmiany wskaźników, zmian szczegółowych przeznaczeń, głównie w obszarach zabudowy mieszkaniowej i usługowej, gdzie wnioskodawcy wnoszą o rozszerzenie przeznaczeń,
- 22 wnioski są niezgodne z kierunkami zagospodarowania ustalonymi w Studium, (np. propozycja zabudowy mieszkaniowej w obszarach rolnych, propozycja zainwestowania na terenach zieleni),
- w 7 przypadkach występuje częściowa zgodność z obecnymi kierunkami ustalonymi Studium.

Plansze nr 6 i nr 7 zawierają propozycję tut. Biura w zakresie rozpatrzenia wniosków. Ww. nie stanowi rozstrzygnięcia wniosków z tytułu przepisów ustawy o planowaniu i zagospodarowaniu przestrzennym, stanowi wyłącznie propozycję do ewentualnego uwzględnienia na etapach wykonywania poszczególnych dokumentów tj. mpzp lub SUiKZP.



Diagram 7. Zgodność wniosków ze zmianą Studium uwarunkowań i kierunków zagospodarowania przestrzennego gminy Pawłowice.



Wskazanie w niniejszej Analizie na zgodność lub niezgodność złożonych wniosków z dokumentem zmiany Studium, to wyłącznie rekomendacja. Wnioski ostatecznie zostaną rozpatrzone na etapie aktualizacji Studium lub zmiany mpzp.

Brak aktualizacji Studium uwarunkowań i kierunków zagospodarowania przestrzennego lub zmiany mpzp wskazuje na sytuację, w której wszystkie wnioski są **nierozpatrzone**.



5. BILANS TERENÓW PRZEZNACZONYCH POD ZABUDOWĘ.

Jako bilans terenów przeznaczonych pod zabudowę w niniejszej analizie rozumie się oszacowanie powierzchni terenów przeznaczonych pod zabudowę w dotychczas obowiązujących miejscowych planach zagospodarowania przestrzennego.

Tabela 7. Obszar rozwoju zabudowy z mpzp.

Obszar rozwoju zabudowy					
Powierzchnia wg mpzp	Przeznaczenie terenów pod zabudowę w podziale na funkcje				
	Powierzchnia w ha				
	MN	MR	MW	U	P
Powierzchnia terenu pod zabudowę (ha)	889,8	122,5	24	199,9	301,6
Wskaźnik powierzchni zabudowy	0,4	0,4	0,4	0,6	0,6

Powyższa tabela pokazuje tereny przeznaczone w miejscowych planach zagospodarowania przestrzennego pod zabudowę w podziale na główne funkcje (MN – zabudowa jednorodzinna, MR – zabudowa zagrodowa, MW – zabudowa wielorodzinna, U – zabudowa usługowa, P – zabudowa produkcyjna). Przy braniu pod uwagę terenów pod zabudowę niezbędnym jest kierowanie się wskaźnikiem powierzchni zabudowy, który to ukazuje, ile faktycznie tych terenów może być zabudowanych uwzględniając tym samym rezerwę terenu pod niezbędną infrastrukturą techniczną, dojazdów oraz zachowanie powierzchni biologicznie czynnej.

Właściwy fragment ww. terenów jest już zagospodarowany:

- pod zabudowę mieszkaniową (MN, MR, MW) – 570,3 ha,
- pod zabudowę usługowo-produkcyjną (U, P) – 227,9 ha.

Przyjmując powyższe założenia otrzymujemy powierzchnie w mpzp:

- pod zabudowę mieszkaniową (MN, MR, MW) – 1036,3 ha,
- pod zabudowę usługowo-produkcyjną (U, P) – 501,5 ha.



Tabela 8. Bilans terenów przeznaczonych pod zabudowę.

BILANS TERENÓW PRZEZNACZONYCH POD ZABUDOWĘ		
Powierzchnia w ha	zabudowa mieszkaniowa	zabudowa usługowo-produkcyjna
Istniejące zagospodarowanie	570,3	227,9
Projektowane zagospodarowanie (z mpzp)	1036,3	501,5
RÓŻNICA	+ 466,0	+ 273,6

Różnica terenów przeznaczonych pod zabudowę w miejscowych planach zagospodarowania przestrzennego ze stanem istniejącym, pokazuje jakimi rezerwami terenowymi dysponuje gmina Pawłowice. Ażeby uzyskać powierzchnie terenów przeznaczonych pod zabudowę o w pełni wykształconej zwartej strukturze funkcjonalno-przestrzennej niezbędna jest informacja jaka powierzchnia rezerw terenowych może być w rzeczywistości zagospodarowana, aby zapewnione było właściwe uzbrojenie terenu oraz chronienie lokalnego ładu przestrzennego. Obecnie zagospodarowane już tereny nie są w nn. bilansie brane pod uwagę, gdyż założyć można, iż posiadają one już w pełni wykształconą zwartą strukturę funkcjonalno-przestrzenną.

- niezagospodarowane tereny mieszkaniowe o w pełni wykształconej strukturze funkcjonalno-przestrzennej – $466,0 \text{ ha} \times 0,4 = 186,4 \text{ ha}$
- niezagospodarowane tereny usługowo-produkcyjne o w pełni wykształconej strukturze funkcjonalno-przestrzennej – $273,6 \text{ ha} \times 0,6 = 164,2 \text{ ha}$

W związku z powyższym stwierdza się, iż gmina Pawłowice posiada rezerwy terenowe o w pełni wykształconej strukturze funkcjonalno-przestrzennej zapewniające chłonność na poziomie ok. 350,6 ha.

6. ANALIZA WYDANYCH DECYZJI O LOKALIZACJI INWESTYCJI CELU PUBLICZNEGO O ZNACZENIU POWIATOWYM I GMINNYM.

W analizowanym okresie czasu od 01 stycznia 2014 r. do sierpnia 2018 r. gmina Pawłowice nie wydawała decyzji o lokalizacji inwestycji celu publicznego o znaczeniu powiatowym i gminnym.

7. ANALIZA WYDANYCH DECYZJI O WARUNKACH ZABUDOWY.

W analizowanym okresie czasu od 01 stycznia 2014 r. do sierpnia 2018 r. gmina Pawłowice nie wydawała decyzji o lokalizacji inwestycji celu publicznego o znaczeniu powiatowym i gminnym. Brak tych decyzji wynika z pokrycia gminy miejscowymi planami zagospodarowania przestrzennego;



8. ANALIZA WYDANYCH DECYZJI O POZWOLENIU NA BUDOWĘ.

W poniższych tabelach zestawione zostały wydane decyzje o pozwoleniu, które wydano w okresie od 01 stycznia 2015 r. do sierpnia 2018 r.

Klasyfikacja inwestycji będących przedmiotem tych decyzji, zawarta w tabelach, odpowiada przedstawionej na załącznikach graficznych. Na planszy nr 4 przedstawiono pozwolenia na budowę na tle zmiany Studium oraz ilość wydanych decyzji o pozwoleniu na budowę wg miejscowości i lat, na planszy nr 5 przedstawiono rozbieżności wydanych decyzji o pozwoleniu na budowę z ustaleniami zmiany Studium poprzez użycie sformułowań tzw. mocnych: zgodne, niezgodne, częściowo zgodne. Ww. jest podejściem projektanta wykonującego analizę pozwoleń na budowę z ustaleniami zmiany Studium, gdzie celem jest wskazywanie na niekonsekwentną politykę państwa w zakresie kreowania dokumentów strategicznych i braku ich powiązania z dokumentami administracyjnymi typu decyzje o pozwoleniu na budowę. Ww. jest badane pod kątem analitycznym a nie pod kątem przepisów prawa.

Sytuacja ustalenia decyzji o pozwoleniu na budowę określona jako niezgodną z kierunkami dokumentu Studium jest dopuszczalna przepisami prawa. Przepisy stanowią, że postanowienia studium uwarunkowań i kierunków zagospodarowania przestrzennego gminy mają charakter wiążący jedynie przy sporządzeniu miejscowych planów zagospodarowania przestrzennego. Ustawodawca nie przewidział sytuacji, kiedy organ administracji wydaje o pozwoleniu na budowę, a decyzje te są niezgodne z kierunkami wskazanych przeznaczeń w dokumencie studium. Jest to negatywna sytuacja, która wskazuje na „nieszczelność systemu planistycznego”.

Pośrednio może taki fakt wskazywać na nieaktualność polityki przestrzennej gminy z zamierzeniami inwestycyjnymi i oczekiwaniami inwestorów.

Łącznie w badanym okresie zostało wydanych 191 decyzji o pozwoleniu na budowę, z czego najwięcej wydano w roku 2015 (59 decyzji), mniej w roku 2016 (56 decyzji) oraz w roku 2017 (44) i 2018 (32), co wynika również z faktu, iż w 2018 roku, badano decyzje wyłącznie do dnia czasu sporządzenia niniejszej analizy (lipiec/sierpień).



Analiza zmian w zagospodarowaniu przestrzennym gminy Pawłowice

Tabela 9. Decyzje o pozwoleniu na budowę wydane w latach 2015-2018, wg funkcji z podziałem na miejscowości.

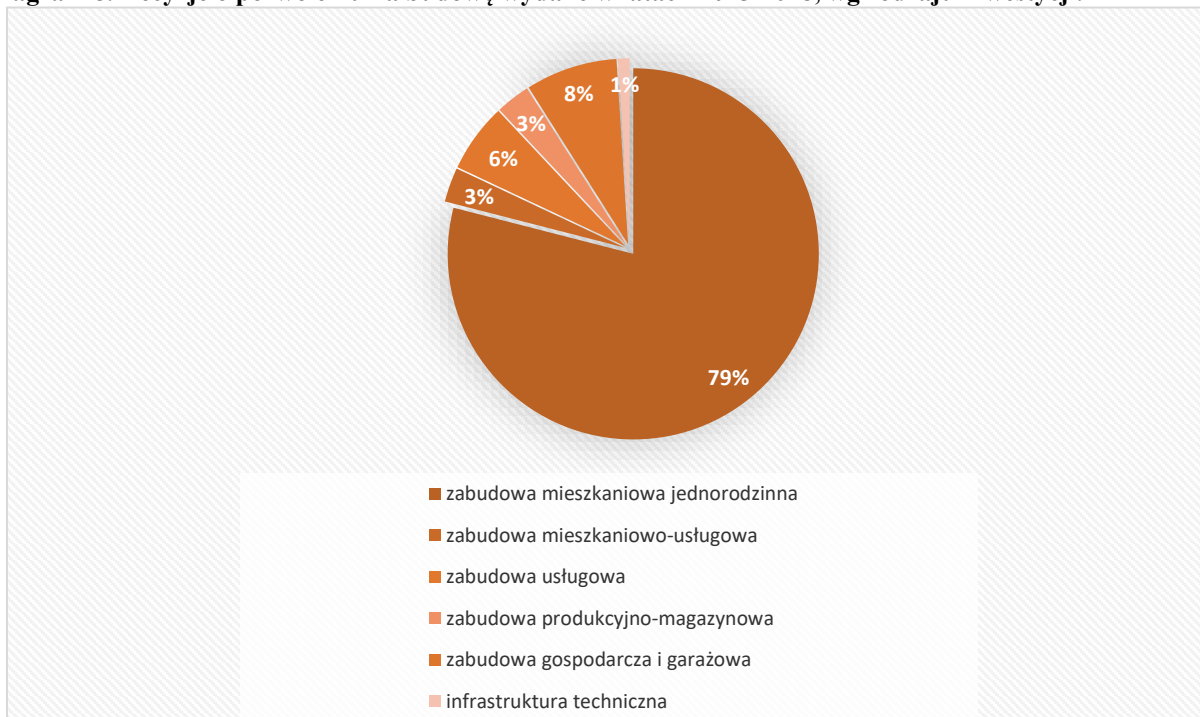
Miejscowość	rok/funkcja	MN	MN/U	U	P	G	IT
GOLASOWICE	2015	7	-	-	-	1	-
	2016	8	-	-	-	2	-
	2017	5	-	-	-	-	-
	2018	7	-	-	-	-	-
JARZĄBKOWICE	2015	6	-	-	-	-	-
	2016	3	-	-	-	-	-
	2017	4	-	-	-	-	-
	2018	1	-	-	-	-	-
KRZYŻOWICE	2015	1	-	-	-	-	-
	2016	1	-	-	-	2	-
	2017	2	-	-	-	-	-
	2018	-	-	-	-	-	-
OSIEDLE PAWŁOWICE	2015	-	-	-	-	-	-
	2016	-	-	-	-	-	-
	2017	-	-	-	-	-	-
	2018	-	-	-	-	-	-
PAWŁOWICE	2015	18	-	2	-	3	-
	2016	9	-	4	-	1	-
	2017	8	3	-	1	1	-
	2018	6	-	2	-	1	-
PIELGRZYMOWICE	2015	9	-	-	-	1	-
	2016	11	-	-	-	-	-
	2017	9	-	1	-	-	-
	2018	3	2	-	1	1	-
PNIÓWEK	2015	-	-	2	-	-	-
	2016	4	-	-	-	-	-
	2017	2	-	-	-	-	-
	2018	2	-	-	-	1	-
WARSZOWICE	2015	7	-	-	1	1	-
	2016	7	-	-	1	1	2



Analiza zmian w zagospodarowaniu przestrzennym gminy Pawłowice

	2017	7	-	-	1	-	-
	2018	5	-	-	-	-	-
SUMA	<i>MN</i>	<i>MN/U</i>	<i>U</i>	<i>P</i>	<i>G</i>	<i>IT</i>	
	152	5	11	5	16	2	
	(79%)	(3%)	(6%)	(3%)	(8%)	(1%)	

Diagram 8. Decyzje o pozwoleniu na budowę wydane w latach 2015-2018, wg rodzaju inwestycji.

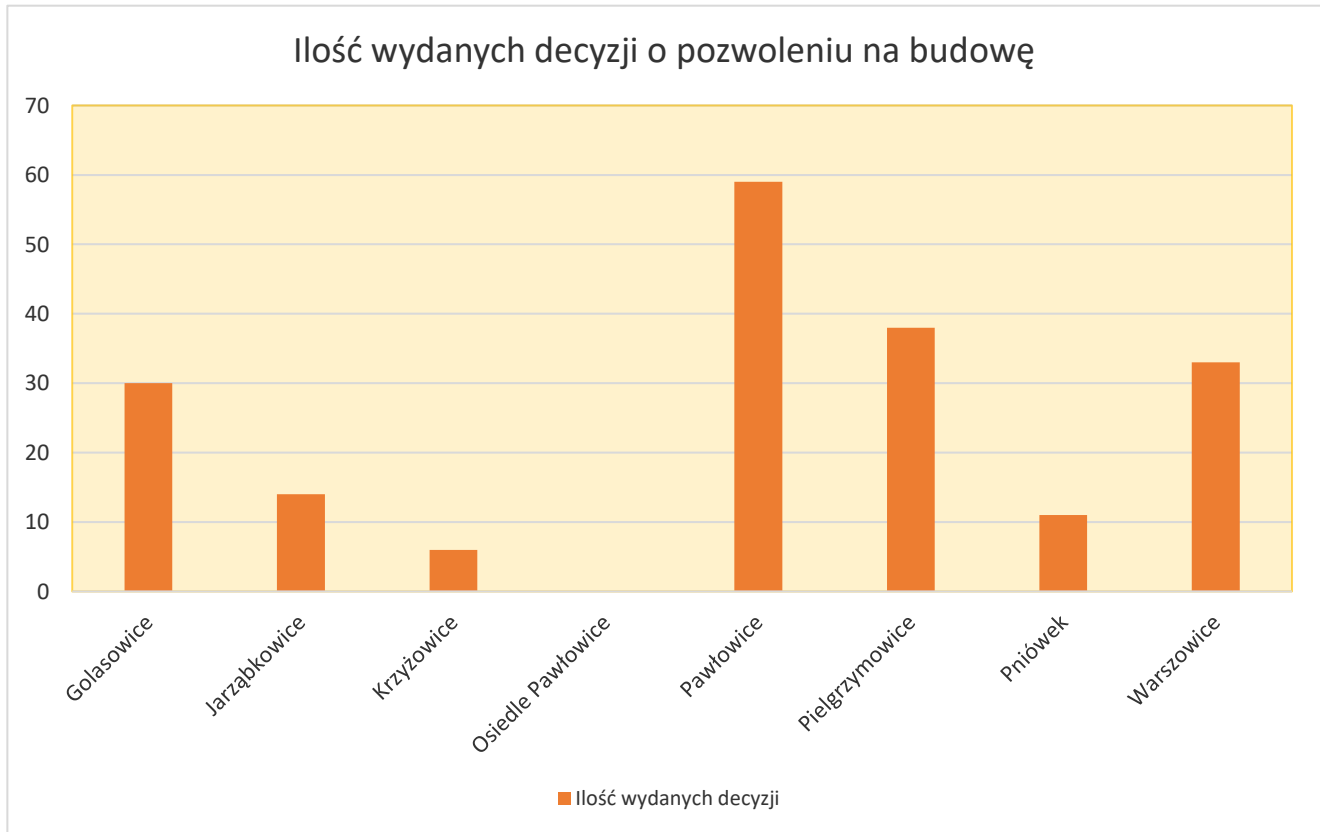


Najwięcej decyzji zostało wydanych na inwestycje związane z:

- funkcją zabudowy mieszkalnej jednorodzinnej (152), z czego zdecydowaną większość inwestycji mieszkalnej jednorodzinnej stanowi wykonanie nowych obiektów, w zdecydowanie mniejszym stopniu modernizacje i zmiany sposobu użytkowania,
- funkcją zabudowy gospodarczej, garażowej (16 decyzji),
- funkcją zabudowy usługowej (11 decyzji), z czego zdecydowaną większość inwestycji usługowych stanowi wy podniesienie standardu użytkowego istniejącej już zabudowy,
- funkcją zabudowy mieszkaniowo-usługowej i produkcyjno-magazynowej (po 5 decyzji),
- infrastrukturą techniczną (2 decyzje).



Diagram 9. Decyzje o pozwoleniu na budowę wydane w latach 2015-2018 wg miejscowości.



Na podstawie ww. danych stwierdza się, że największa ilość decyzji o pozwoleniu na budowę została wydana w miejscowościach Pawłowice (59 decyzji), Pielgrzymowice (38 decyzji), Warszawice (33 decyzje) oraz Golasowice (30 decyzji). Wynika to ze stanu faktycznego, gdzie miejscowości takie jak Pawłowice i Warszawice są mocno zainwestowane oraz atrakcyjne inwestycyjnie dzięki bardzo dobrej komunikacji, natomiast Pielgrzymowice przejawia się jako bardzo atrakcyjna dzielnica dla inwestycji mieszkaniowych jednorodzinnych oraz towarzyszącej jej infrastrukturze, zwłaszcza w rejonie naturalnych zalewów. Żadna decyzja nie została wydana jedynie w obrębie Osiedle Pawłowice, wynika to przede wszystkim z faktu, iż jest on praktycznie w pełni zainwestowany osiedlem wielorodzinnym.

Analizując zgodność ustaleń decyzji o pozwoleniu na budowę z ustaleniami zmiany Studium stwierdza się, że 28 decyzji jest niezgodnych lub częściowo niezgodnych z ustaleniami obowiązującej zmiany Studium uwarunkowań i kierunków zagospodarowania przestrzennego gminy Pawłowice. Ww. jest pokazane na planszy nr 5.

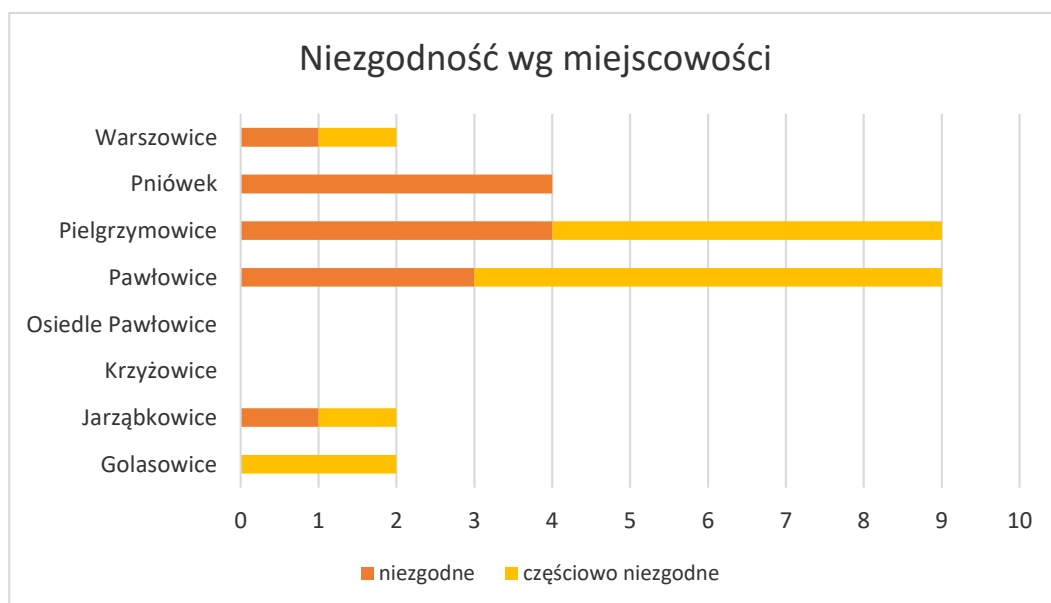


Tabela 10. Niezgodności decyzji o pozwoleniu na budowę wydane w latach 2015-2018 z dokumentem zmiany Studium z podziałem na miejscowości.

Miejscowość	2015	2016	2017	2018
<i>GOLASOWICE</i>	-	-	-	2
<i>JARZĄBKOWICE</i>	1	-	1	-
<i>KRZYŻOWICE</i>	-	-	-	-
<i>OS. PAWŁOWICE</i>	-	-	-	-
<i>PAWŁOWICE</i>	1	4	2	2
<i>PIELGRZYMOWICE</i>	1	5	2	1
<i>PNIÓWEK</i>	-	2	-	2
<i>WARSZOWICE</i>	-	1	1	-
razem	3	12	6	7

Na podstawie powyższego zestawienia stwierdza się, iż najwięcej niezgodności pojawiło się w roku 2016, w tak krótkim okresie badanego czasu czy istnieje jakiś trend lub zależność odnośnie ilości sprzeczności. Co rok wydawanych jest od kilku do kilkunastu decyzji niezgodnych (od 5% do 22% decyzji rocznie) z polityką przestrzenną gminy Pawłowice wyrażoną w dokumencie zmiany Studium. Jest to sytuacja, która może wskazywać na konieczność aktualizacji dokumentu zmiany Studium. Ww. wskazują również na kierunki zmian w strukturze użytkowania terenów gminy Pawłowice.

Diagram 10. Niezgodności pozwoleń na budowę ze zmianą Studium w latach 2015-2018, wg miejscowości.





Analiza zmian w zagospodarowaniu przestrzennym gminy Pawłowice

Miejscowościami, w których:

- nie występują niezgodności wydanych decyzji o pozwoleniu na budowę z dokumentem zmiany Studium: Krzyżowice oraz Osiedle Pawłowice,
- występują niezgodności wydanych decyzji o pozwoleniu na budowę z dokumentem zmiany Studium: Pielgrzymowice i Pawłowice (po 9 niezgodności) oraz Pniówek (4 niezgodności),
- występują niezgodności wydanych decyzji o pozwoleniu na budowę z dokumentem zmiany Studium w pozostałych miejscowościach wskazanych na powyższym diagramie (po 2 niezgodności).

Niezgodności są proporcjonalne do ilości wydanych decyzji o pozwoleniu na budowę w danej jednostce strukturalnej tj. w miejscu, w którym zostało wydanych najwięcej decyzji jest także najwięcej niezgodności z dokumentem zmiany Studium – Pawłowice i Pielgrzymowice.

Tabela 11. Niezgodności decyzji o pozwoleniu na budowę wydane w latach 2015-2018 z dokumentem zmiany Studium, z podziałem na funkcje.

<i>funkcja</i>	2015	2016	2017	2018	<i>razem</i>
MN	3	9	4	4	20
MN/U	-	-	-	-	0
U	-	3	-	1	4
P	-	-	1	1	2
G	-	-	1	1	2
IT	-	-	-	-	0

Wydane decyzje niezgodne z dokumentem zmiany Studium dotyczą:

- zabudowy mieszkaniowej jednorodzinnej (MN)
- zabudowy usługowej (U)
- budynków garażowych i gospodarczych (G)
- zabudowy produkcyjno-magazynowej (P).

Ani jedna niezgodność nie dotyczyła zabudowy mieszkaniowo-usługowej czy infrastruktury technicznej (głównie ze względu na specyfikę tych inwestycji). Niezgodności dotyczą głównie małych inwestycji – prywatnych inwestorów, w przeciwieństwie do dużych działań inwestycyjnych, czy inwestycji w zakresie zabudowy przemysłowej i produkcyjnej. Pozostałe pozwolenia na budowę znajdują się w obrębie terenów oznaczonych w kierunkach zmiany Studium zgodnie ze swoją funkcją. Rodzaj inwestycji ustalonej w decyzji o pozwoleniu na budowę odpowiada przeznaczeniu podstawowemu bądź uzupełniającemu dla danego terenu wyznaczonego w kierunkach zmiany Studium.



Analiza zmian w zagospodarowaniu przestrzennym gminy Pawłowice

Analizy dynamiki rozwoju inwestycyjnego poszczególnych dzielnic wykazują na wzmożony rozwój inwestycyjny w miejscowościach Pawłowice i Pielgrzymowice i dotyczy zabudowy mieszkaniowej jednorodzinnej i małych usług. Duży ruch inwestycyjny występuje również w Warszowicach, co wynika z zainwestowania w tej miejscowości terenów pod funkcję produkcyjno-magazynową. Ww. jednoznacznie wskazuje na kierunki zmian w strukturze użytkowania terenów gminy Pawłowice.



9. PODSUMOWANIE.

9.1. Konieczność aktualizacji dokumentu Studium

W wyniku przeprowadzonej Analizy wskazuje się na konieczność aktualizacji dokumentu zmiany Studium uwarunkowań i kierunków zagospodarowania przestrzennego gminy Pawłowice. Studium należy zaktualizować zgodnie:

art. 9 ust. 2 u.p.z.p uwzględniając:

- Plan Zagospodarowania Przestrzennego Województwa Śląskiego w zakresie wyznaczonych celów polityki przestrzennej odnoszących się do aglomeracji rybnickiej;
- Strategię Rozwoju Gminy Pawłowice do 2025 roku „Pawłowice 2025” doprowadzając do spójności celów strategicznych z założeniami i celami Studium;

art.10.1 pkt.1, 4, 9, 11, 12, art. 10.2 pkt 1, 2, 4, 5, 6, 11, 14, 16 w zakresie:

- występowania udokumentowanych złóż kopalin, w szczególności w zakresie obszarów i terenów górniczych;
- terenów narażonych na niebezpieczeństwo powodzi;
- doprowadzenia do zgodności obiektów z Gminnej Ewidencji Zabytków oraz obiektów ujętych w Rejestrze Zabytków Województwa Śląskiego;
- weryfikacji kierunków zagospodarowania wskazanych w dokumencie studium w kontekście przeznaczeń wskazanych mpzp;
- weryfikacji kierunków zagospodarowania w zakresie wydanych decyzji o pozwoleniu na budowę niezgodnych z kierunkami wskazanymi w studium;
- przyjętych danych ekonomiczno-społecznych, które obecnie są nieaktualne;
- weryfikacji systemu transportowego, z uszanowaniem propozycji zwartych w miejscowych planach zagospodarowania przestrzennego, który będzie uwzględniał istniejące oraz perspektywiczne zapotrzebowanie na miejsca parkingowe;
- zweryfikowania charakterystyki jednostek urbanistycznych oraz kierunków ich zmian – uzasadnionym może być wyznaczenie dodatkowych jednostek, celem uściślenia i ograniczenia niechcianej zabudowy;
- zadań o znaczeniu ponadlokalnym z weryfikacją i aktualizacją zadań;
- zadań o znaczeniu lokalnym z weryfikacją i aktualizacją zadań i doprowadzenie do zgodności z dokumentem Strategii Rozwoju Gminy Pawłowice do 2025 roku „Pawłowice 2025”;
- dopuszczenie zmian punktowych studium wynikłych z dynamiki inwestycyjnej.



Analiza zgodności planów i studium z wymogami **art. 16 ust. 3 u.p.z.p** wskazuje na brak konieczności uwzględnienia w zagospodarowaniu przestrzennym dla gminy Pawłowice potrzeb obronności i bezpieczeństwa państwa, uwzględniając analizę wskazanej problematyki wg niniejszego art. 16 ust.3, pkt.1, 2.

9.2. Konieczność aktualizacji miejscowych planów zagospodarowania przestrzennego

W wyniku przeprowadzonej Analizy wskazuje się na konieczność systematycznego aktualizowania miejscowych planów zagospodarowania przestrzennego, zwłaszcza planów sporządzonych na podstawie nieaktualnej ustawy z dnia 7 lipca 1994 r. oraz w zakresie kompatybilności ich granic oraz układu współrzędnych.

Dla uporządkowania gospodarki planistycznej w gminie Pawłowice należy ujednoczyć oznaczenia symboli oraz format planów, jak również należy odstąpić od sporządzania małych obszarowo planów miejscowych zastępując je sporządzanymi planami większymi obszarowo. Ww. podyktowane jest celowością ustawy o planowaniu i zagospodarowaniu przestrzennym, gdzie realizacja „małych” planów utrudnia utrzymanie warunków i wymogów wynikających z art. 1 ust. 2 - 4 ustawy o planowaniu i zagospodarowaniu przestrzennym, w tym poprzez konieczne uwzględnienie zasad zachowania i poszanowania ładu przestrzennego.

Realizacja planów obszarowo małych może wpływać również negatywnie na skutki finansowe ich obowiązywania, w szczególności w zakresie prowadzenia spójnej polityki gminy Pawłowice dotyczącej gospodarowania przestrzenią w sposób uwzględniający efektywną rozbudowę infrastruktury, dostosowaną do rzeczywistych potrzeb terenów zurbanizowanych oraz planowanych do zabudowy.

W ramach wskazania planów do ich sporządzenia należy uwzględnić przydatność obszaru do zabudowy oraz ograniczenie rozproszenia zabudowy, koncentrację zainwestowania i dostosowanie zagospodarowania i form obiektów do wymogów krajobrazu i otoczenia. Proponuje się następujące wytyczne przy sporządzaniu aktualizacji mpzp:

- uporządkowanie terenów zainwestowanych poprzez wprowadzenie w ustalenia planu określonych warunków realizacji zabudowy,
- uporządkowanie dróg istniejących i projektowanych na terenach zainwestowanych polegające na doprecyzowaniu ich przebiegów,
- ograniczenia przeznaczenia obszarów dla zabudowy ze względu na ochronę wartości przyrodniczych, szczególnych wymaganiach środowiskowych oraz przepisy ustawy o ochronie zabytków.

Ponadto miejscowe plany zagospodarowania przestrzennego sporządzać lub aktualizować, ze względu:

- na obecną ich ogólnikowość, wynikającą z lat w jakich były uchwalane,
- na inne wskazania przestrzenne niż w kierunkach dokumentu Studium,
- na zapotrzebowanie inwestycyjne terenów,
- na złożone wnioski w sprawie zmiany miejscowych planów lub w sprawie sporządzenia nowych miejscowych planów.



Wskazuje się na zasadność podjęcia działań planistycznych w zakresie sporządzenia miejscowych planów zagospodarowania przestrzennego w ramach 5 stref odpowiadającym podziałowi administracyjnemu oraz morfologii gminy Pawłowice, zgodnie z planszą nr 8:

1. **Miejscowy plan zagospodarowania przestrzennego dla sołectwa Warszowice**, z uwagi na obowiązywanie „starych” mpzp (nieobowiązująca już ustawa, nieaktualne Studium), których technika wykonania jest nieczytelna i niespójna z obowiązującym prawem. Zaleca się sporządzenie nowego planu w granicach administracyjnych sołectwa wedle aktualnych standardów planistycznych (GIS).
2. **Miejscowy plan zagospodarowania przestrzennego dla sołectwa Pawłowice**, ze względu na nagromadzenie wielu mniejszych obowiązujących mpzp w danym sołectwie, co utrudnia prawidłowe korzystanie z zapisów planów. Koniecznym wydaje się zwiększenie czytelności owych planów.
3. **Miejscowy plan zagospodarowania przestrzennego dla sołectwa Krzyżowice**, mpzp sporządzone na podstawie nieaktualnego studium, należy zweryfikować i zaktualizować z obecnymi uwarunkowaniami.
4. **Miejscowy plan zagospodarowania przestrzennego dla sołectwa Pniówek**, mpzp sporządzone na podstawie nieaktualnego studium, należy zweryfikować i zaktualizować z obecnymi uwarunkowaniami.
5. **Miejscowy plan zagospodarowania przestrzennego dla sołectw Pielgrzymowice, Golasowice, Jarząbkowice** – w ostatniej kolejności, w obecnej sytuacji nie wymaga się prac planistycznych w tych obszarach.

W ramach wskazania jw. planów do wieloletniego programu ich sporządzania uwzględniono przydatność obszaru do zabudowy oraz cel: **„ograniczenie rozproszenia zabudowy, koncentrację zainwestowania i dostosowanie zagospodarowania i form obiektów do wymogów krajobrazu i otoczenia”**, na który składają się proponowane wytyczne do uwzględnienia przy realizacji zaproponowanych mpzp:

- wyznaczenie nowych kierunków zagospodarowania, mających na celu uwzględnienie aktualnych potrzeb rozwoju przestrzennego gminy Pawłowice, jakie pojawiły się w ciągu ostatnich 4 lat na bazie złożonych wniosków mieszkańców w kontekście polityki gminy zawartej w dokumencie zmiany Studium uwarunkowań i kierunków zagospodarowania
- uporządkowanie terenów zainwestowanych poprzez wprowadzenie w ustalenia planu określonych warunków realizacji zabudowy
- uporządkowanie dróg na terenach zainwestowanych, polegające na doprecyzowaniu przebiegów ciągów komunikacyjnych
- ograniczenie przeznaczenia obszarów dla zabudowy ze względu na ochronę wartości przyrodniczych
- ograniczenie przeznaczenia obszarów dla zabudowy o szczególnych wymaganiach środowiskowych
- konieczność ujednolicenia oznaczeń symboli miejscowych planów zagospodarowania przestrzennego oraz ich formatu.



9.3. Wnioski i wytyczne wynikające z uwarunkowań zagospodarowania przestrzennego.

W zakresie zagospodarowania przestrzennego i przeznaczeniach terenów gminy należy uwzględnić uwarunkowania ekonomiczne, środowiskowe, prawne obejmujące:

- zachowanie zasięgów terenów zurbanizowanych i wskazanych do zainwestowania wynikających z obecnego dokumentu zmiany Studium,
- ograniczanie wyznaczania nowych terenów zurbanizowanych generujących dodatkowe układy komunikacyjne i konieczną realizację infrastruktury technicznej,
- wykonywania dalszych prac w dziedzinie budowy przestrzennego zasobu bazodanowego w zakresie gospodarki przestrzennej i dziedzin zależnych (w tym bieżące uaktualnianie strony bip).

Wszelkie prace winne zależeć od możliwości finansowej gminnej i nie mogą skutkować roszczeniami ze strony wnioskodawców.

PROPONOWANE PROGRAMY, PRACE PROJEKTOWE.

Proponuje się następujące prace projektowe:

- aktualizację opracowania ekofizjograficznego dla gminy w zakresie ochrony obszarów otwartych i szczególnej ochrony granic pomiędzy obszarami zurbanizowanymi a otwartymi,
- wykonanie pełnego bilansu terenów do zabudowy gminy w celu uzyskania informacji o możliwościach rozwojowych gminy i rezerwach terenów rozwojowych (uwzględniającego zapotrzebowanie gminy na tereny inwestycyjne oraz chłonność terenów pod zabudowę zapewnioną w dokumentach planistycznych) oraz uwzględniając stopień realizacji mpzp oraz działania z zakresu monitoringu stopnia osiągnięcia celów zrównoważonego rozwoju.

Proponuje się w ramach **wieloletniego programu sporządzania miejscowych planów zagospodarowania przestrzennego w nawiązaniu do ustaleń studium uwarunkowań i kierunków zagospodarowania przestrzennego gminy** opracowanie:

- **aktualizacji Studium**, z uwzględnieniem wykonanego bilansu terenów do zabudowy gminy w celu uzyskania informacji o możliwościach rozwojowych gminy i rezerwach terenów rozwojowych,
- **opracowanie miejscowych planów zagospodarowania przestrzennego dla każdej z miejscowości**, w niewiążącej prawnie kolejności: miejscowy plan zagospodarowania przestrzennego dla sołectwa Warszowice, miejscowy plan zagospodarowania przestrzennego dla sołectwa Pawłowice, miejscowy plan zagospodarowania przestrzennego dla sołectwa Krzyżowice, miejscowy plan zagospodarowania przestrzennego dla sołectwa Pniówek, miejscowy plan zagospodarowania przestrzennego dla sołectw Pielgrzymowice, Golasowice, Jarząbkowice,
- **aktualizację planów** uchwalonych dekadę wcześniej, z uwzględnieniem racjonalności zagospodarowania



Analiza zmian w zagospodarowaniu przestrzennym gminy Pawłowice

poszczególnych terenów (uwzględniając parametry zabudowy honorujące otoczenie).

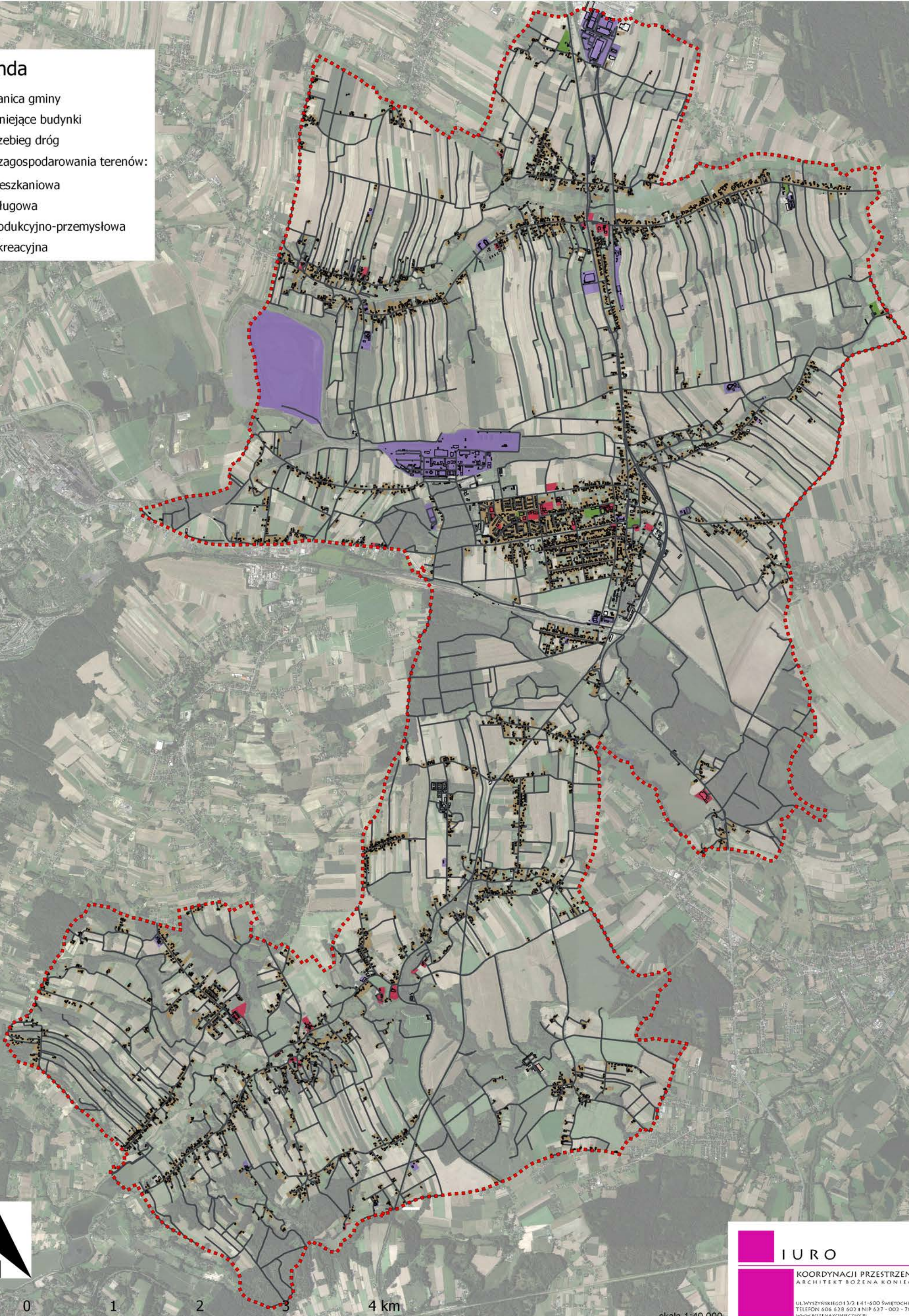
Ww. należy opracować uwzględniając:

- a) oraz realizując politykę zawartą w kierunkach aktualizacji Studium
- b) obowiązek wynikający z art. 10 ust. 1 pkt 7 lit d ustawy mpzp w aspekcie złożonych wniosków
- c) zmiany w przepisach prawa oraz rezygnując z planów obszarowo małych dla poszczególnych nieruchomości mogących powodować rozpraszanie się zabudowy.



Legenda

- granica gminy
 - istniejące budynki
 - przebieg dróg
- funkcja zagospodarowania terenów:
- mieszkaniowa
 - usługowa
 - produkcyjno-przemysłowa
 - rekreacyjna



1 0 1 2 3 4 km

skala 1:40 000

IURO
KOORDYNACJI PRZESTRZENI
ARCHITEKT BOŻENA KONIECZNY
UL. WYSZYŃSKIEGO 13/2 | 41-600 ŚWIĘTOCHŁOWICE
TELEFON 606 628 602 | NIP 637-002-70-29
WWW.BOZENAKONIECZNY.PL



STAN POKRYCIA MIEJSCOWYMI PLANAMI ZAGOSPODAROWANIA PRZESTRZENNEGO

Legenda

--- granica gminy

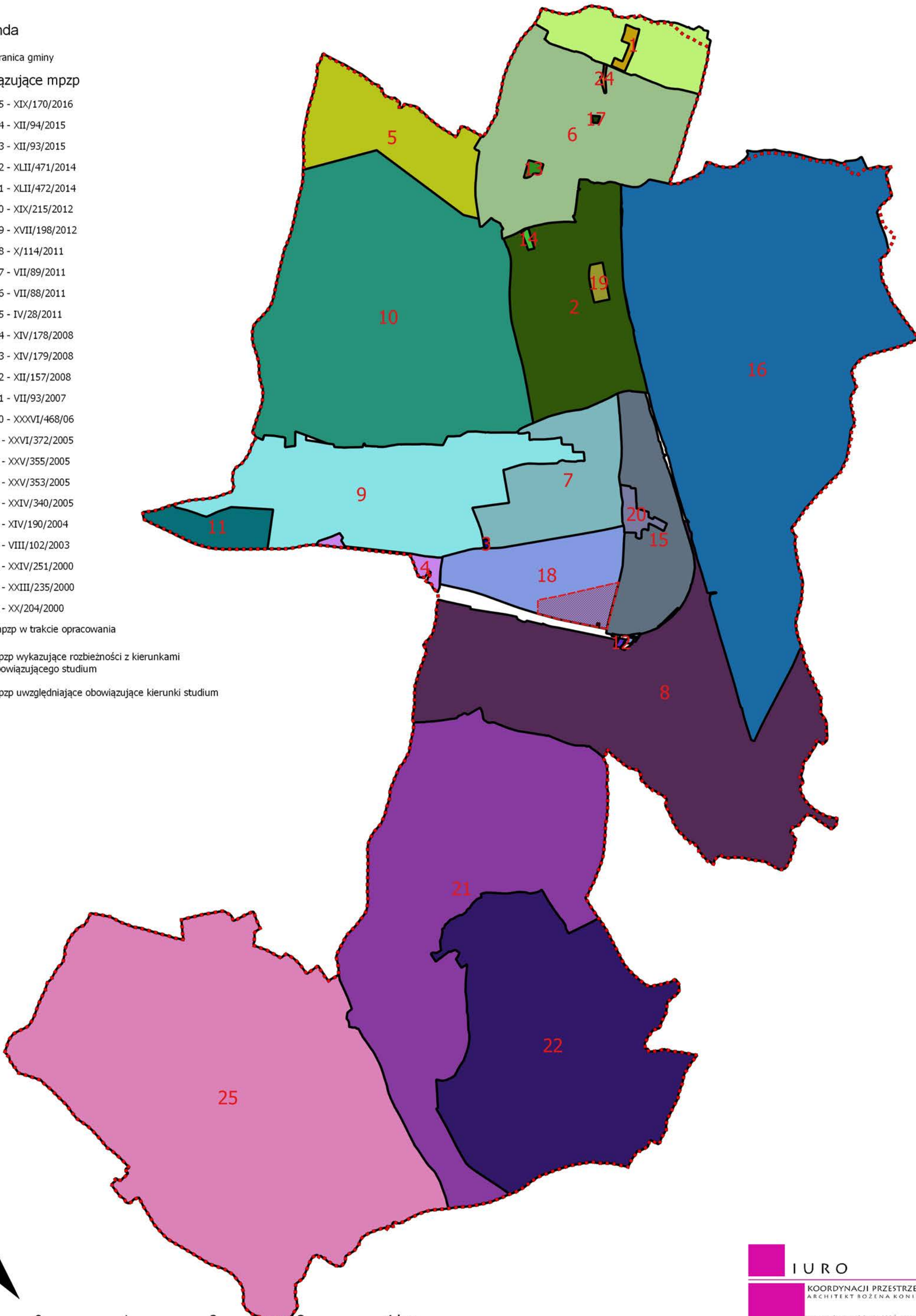
obowiązujące mpzp

- 25 - XIX/170/2016
- 24 - XII/94/2015
- 23 - XII/93/2015
- 22 - XLII/471/2014
- 21 - XLII/472/2014
- 20 - XIX/215/2012
- 19 - XVII/198/2012
- 18 - X/114/2011
- 17 - VII/89/2011
- 16 - VII/88/2011
- 15 - IV/28/2011
- 14 - XIV/178/2008
- 13 - XIV/179/2008
- 12 - XII/157/2008
- 11 - VII/93/2007
- 10 - XXXVI/468/06
- 9 - XXVI/372/2005
- 8 - XXV/355/2005
- 7 - XXV/353/2005
- 6 - XXIV/340/2005
- 5 - XIV/190/2004
- 4 - VIII/102/2003
- 3 - XXIV/251/2000
- 2 - XXIII/235/2000
- 1 - XX/204/2000

mpzp w trakcie opracowania

1 - 22 mpzp wykazujące rozbieżności z kierunkami obowiązującego studium

23 - 25 mpzp uwzględniające obowiązujące kierunki studium



skala 1:40 000

IURO
 KOORDYNACJI PRZESTRZENI
 ARCHITEKT BOŻENA KONIECZNY
 UL. WYSZYŃSKIEGO 13/2 41-600 ŚWIĘTOCHŁOWICE
 TELEFON 606 628 602 NIP 627-002-70-29
 WWW.BOZENAKONIECZNY.PL



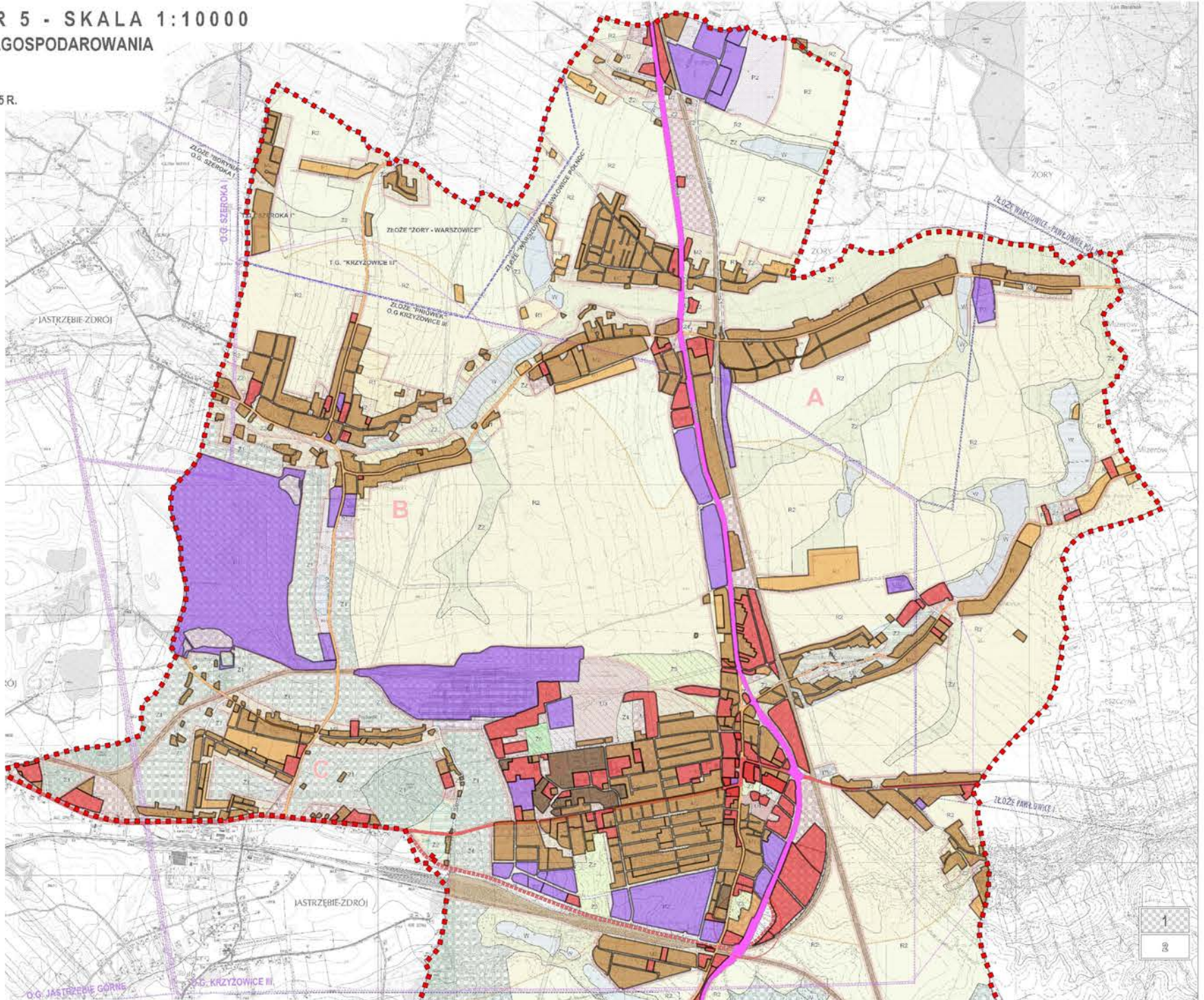
AKTUALNA SYTUACJA PLANISTYCZNA NA TLE SUIKZP

RYSunEK STUDIUM NR 5 - SKALA 1:10000

USTALENIA STUDIUM - KIERUNKI ZAGOSPODAROWANIA PRZESTRZENNEGO GMINY

ZALĄCZNIK DO UCHWAŁY NR IX/72/2015 RADY GMINY PAWŁOWICE Z DNIA 23 CZERWCA 2015 R.

- GRANICE ADMINISTRACYJNE GMINY
- GRANICE JEDNOSTEK STRUKTURALNYCH SOLECTW GMINY
- A - WARSZOWICE
- B - KRZYŻOWICE
- C - PNIÓWEK
- D - PAWŁOWICE - OSIEDLE
- E - PAWŁOWICE
- F - GOLASOWICE
- G - JARZĄBKOWICE
- H - PIELGRZYMOWICE
- GRANICE I NAZWY OBSZARÓW GÓRNICZYCH
- GRANICE I NAZWY TERENÓW GÓRNICZYCH
- GRANICE I NAZWY ŻŁOŻ WĘGLA KAMIENNEGO DLA KTÓRYCH NIE UTWORZONO OBSZARÓW I TERENÓW GÓRNICZYCH
- GRANICE POMIĘDZY TERENAMI CHRONIONYMI I OBSZARAMI URBANIZACJI
- JEDNOSTKI URBANISTYCZNE TWORZĄCE PLANOWANĄ STRUKTURĘ FUNKCJONALNO - PRZESTRZENNĄ GMINY
- M1 - MIESZKANOWE WIELORODZINNE
- M2 - MIESZKANOWE JEDNORODZINNE
- U1 - USŁUGOWE W CENTRUM GMINY
- U2 - ZESPÓŁÓW USŁUGOWYCH
- U3 - SPORTOWO-REKREACYJNE
- P1 - DZIAŁALNOŚCI GÓRNICZEJ
- P2 - DZIAŁALNOŚCI PRODUKCYJNEJ, BAZ, MAGAZYNÓW I SKŁADÓW
- R1 - ZABUDOWY JEDNORODZINNEJ I ZAGRODOWEJ NA OBRZEŻACH KOMPLEKSÓW ROLNYCH
- R2 - ROLNICZE O ZNAČNYCH AREALACH
- R3 - OŚRODKÓW PRODUKCJI ROLNICZEJ I PRZETWÓRSTWA ROLNICZEGO
- Z1 - OBSZARÓW LEŚNYCH I ZADRZEWIEN
- Z2 - DOLIN RZEK I POTOKÓW
- Z3 - PARKOWE
- Z4 - CEMENTARZY
- Z5 - OGRODÓW DZIAŁKOWYCH
- W - WÓD ZBIORNIKÓW
- IT - INFRASTRUKTURY TECHNICZNEJ
- ELEMENTY PODSTAWOWEGO UKŁADU KOMUNIKACYJNEGO
- DROGA KLASY - GŁÓWNA RUCHU PRZYSPIESZONEGO - ISTNIEJĄCA
- DROGI KLASY - GŁÓWNE - ISTNIEJĄCE
- DROGA KLASY - GŁÓWNA - PROJEKTOWANA
- DROGI KLASY - ZBIORCZE
- DROGI KLASY - LOKALNE I DOJAZDOWE
- LINE KOLEJOWE
- INNE OZNACZENIA NA RYSUNKU STUDIUM
- OBSZARY NARAŻONE NA NIEBEZPIECZENSTWO POWODZI
- OBSZARY PRZEWIDYWANYCH WPŁYWÓW EKSPLOATACJI GÓRNICZEJ
- TERENY OBJĘTE FILARAMI OCHRONNYMI
- STREFY IZOLACYJNE I OCHRONNE OD MAGISTRAL INFRASTRUKTURY TECHNICZNEJ
- OBSZARY WYMAGAJĄCE PRZEKSZTAŁCEN, REKILTYWACJI I REHABILITACJI
- TERENY NA KTÓRYCH DOPUSZCZA SIĘ LOKALIZACJE OBIEKTÓW HANDLOWYCH O POWIERZCHNI SPRZEDAŻY POWYŻEJ 2000 M² KW.
- PLANOWANY WĘZEL DROGOWY
- GRANICE ZMIANY STUDIUM ZGODNIE Z UCHWAŁĄ RADY GMINY PAWŁOWICE NR XXII/27/2012 Z DNIA 27 LISTOPADA 2012 R.

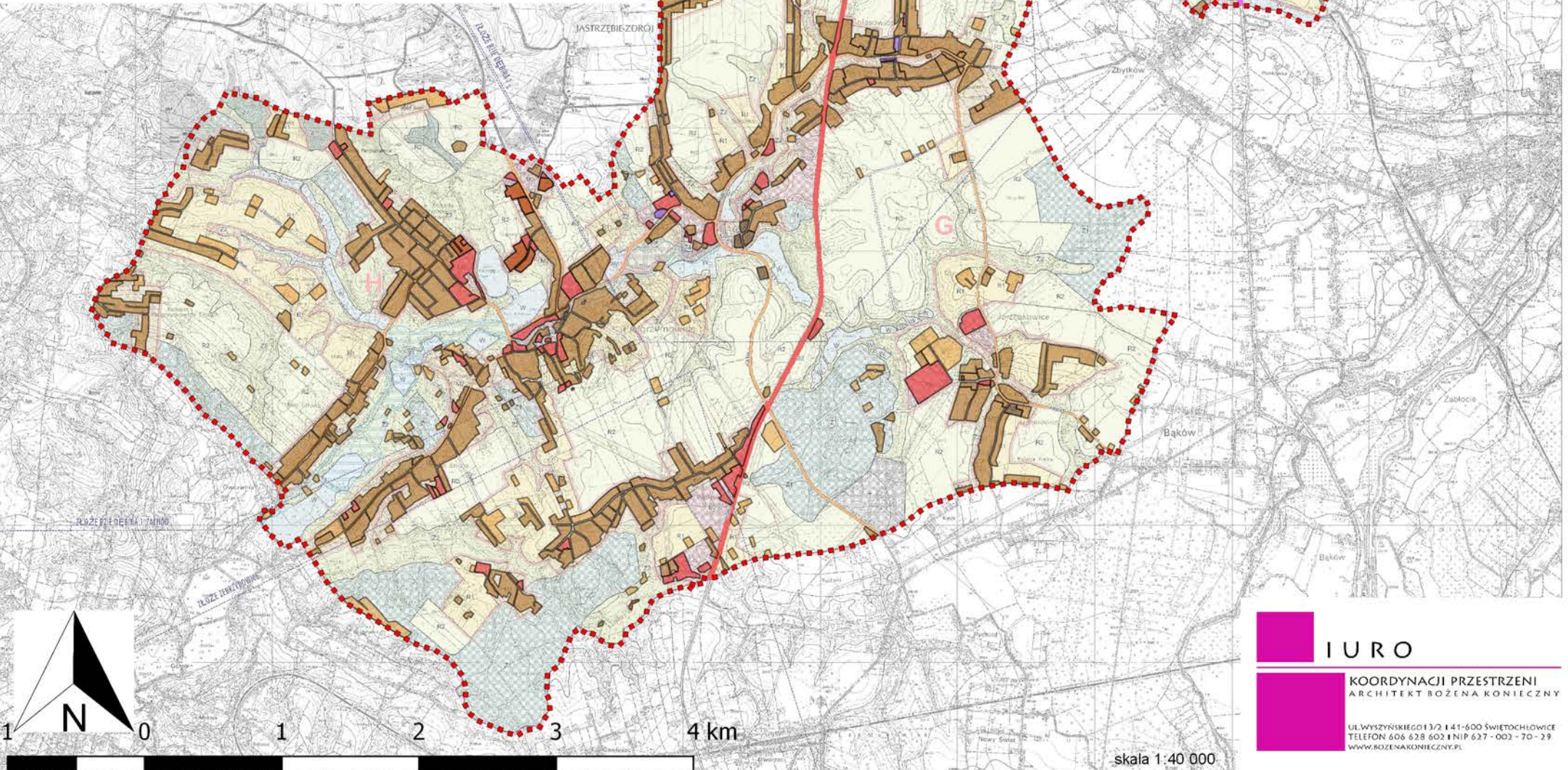


Legenda

..... granica gminy

przeznaczenia terenów do zainwestowania w obowiązujących mpzp

- tereny zabudowy mieszkaniowej jednorodzinnej oraz jednorodzinnej z usługami
- tereny zabudowy mieszkaniowej wielorodzinnej
- tereny zabudowy zagrodowej
- tereny zabudowy usługowej
- tereny zabudowy produkcyjnej



IURO
 KOORDYNACJI PRZESTRZENI
 ARCHITEKT BOŻENA KONIECZNY
 UL. WYSZYŃSKIEGO 13/2 | 41-600 ŚWIĘTOCHŁOWICE
 TELEFON 606 628 602 | NIP 637-002-70-29
 WWW.BOZENAKONIECZNY.PL



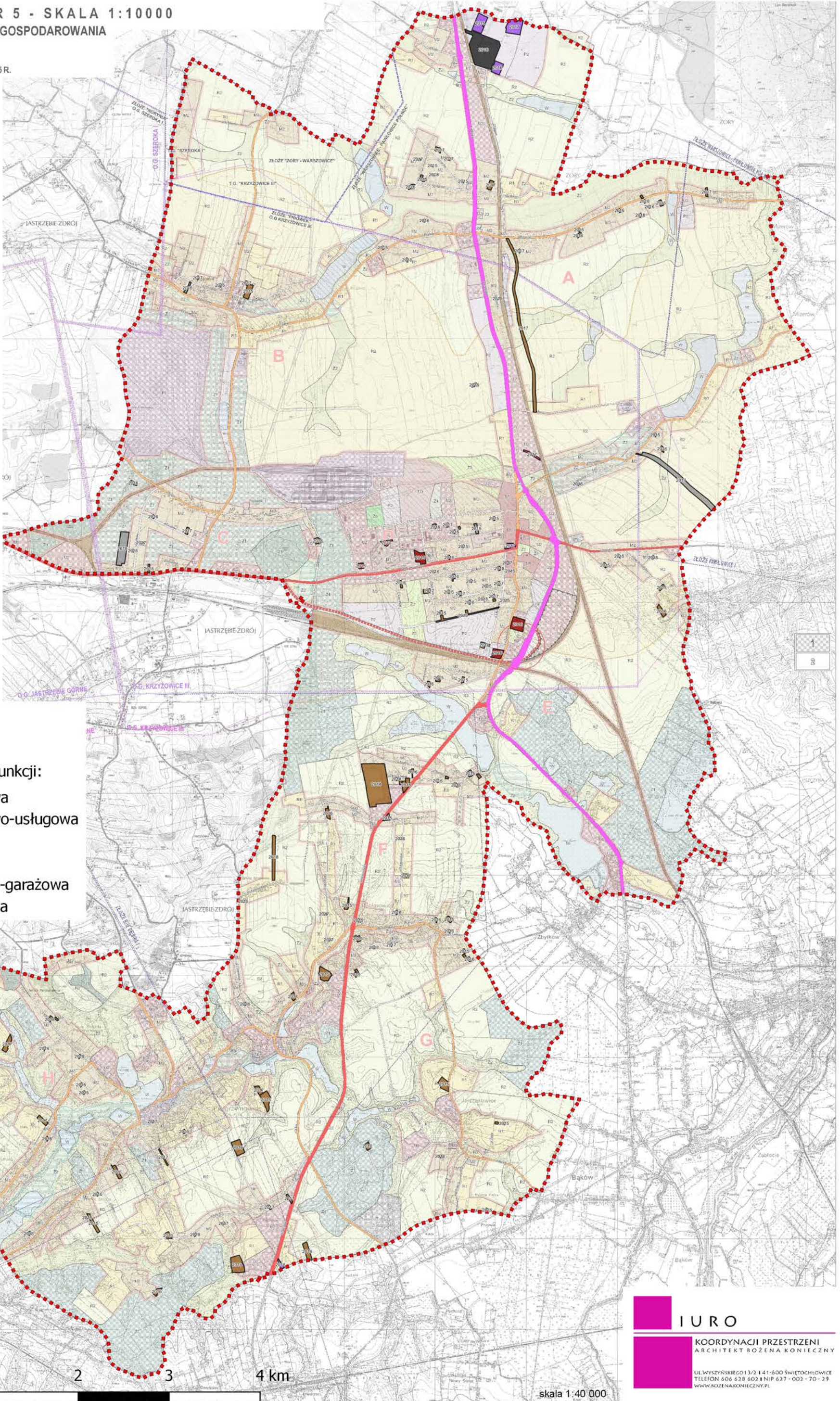
POZWOLENIA NA BUDOWĘ - PODZIAŁ NA FUNKCJE I LATA

RYSunEK STUDIUM NR 5 - SKALA 1:10000

USTALENIA STUDIUM - KIERUNKI ZAGOSPODAROWANIA PRZESTRZENNEGO GMINY

Załącznik do uchwały nr IX/72/2015 Rady Gminy Pawłowice z dnia 23 czerwca 2015 r.

- GRANICE ADMINISTRACYJNE GMINY
- GRANICE JEDNOSTEK STRUKTURALNYCH SOLECTW GMINY
- A - WARSZOWICE
- B - KRZYŻOWICE
- C - PNIÓWEK
- D - PAWŁOWICE - OSIEDLE
- E - PAWŁOWICE
- F - GOLASOWICE
- G - JARZĄBKOWICE
- H - PIELGRZYMOWICE
- GRANICE I NAZWY OBSZARÓW GÓRNICZYCH
- GRANICE I NAZWY TERENÓW GÓRNICZYCH
- GRANICE I NAZWY ZŁOŻ WĘGLA KAMIENNEGO DLA KTÓRYCH NIE UTWORZONO OBSZARÓW I TERENÓW GÓRNICZYCH
- GRANICE POMIĘDZY TERENAMI CHRONIONYMI I OBSZARAMI URBANIZACJI
- JEDNOSTKI URBANISTYCZNE TWORZĄCE PLANOWANĄ STRUKTURĘ FUNKCJONALNO - PRZESTRZENNĄ GMINY
- M1 - MIESZKANOWE WIELORODZINNE
- M2 - MIESZKANOWE JEDNORODZINNE
- U1 - USŁUGOWE W CENTRUM GMINY
- U2 - ZESPÓŁÓW USŁUGOWYCH
- U3 - SPORTOWO-REKREACYJNE
- P1 - DZIAŁALNOŚCI GÓRNICZEJ
- P2 - DZIAŁALNOŚCI PRODUKCyjNEJ, BAZ, MAGAZYNÓW I SKŁADÓW
- R1 - ZABUDOWY JEDNORODZINNEJ I ZAGRODOWEJ NA OBRZEŻACH KOMPLEXÓW ROLNYCH
- R2 - ROLNICZE O ZNA CZNYCH AREALACH
- R3 - OŚRODKÓW PRODUKCJI ROLNICZEJ I PRZETWÓRSTWA ROLNICZEGO
- Z1 - OBSZARÓW LEŚNYCH I ZADRZEWIEN
- Z2 - DOLIN RZEK I POTOKÓW
- Z3 - PARKOWE
- Z4 - CEMENTARZY
- Z5 - OGRODÓW DZIAŁKOWYCH
- W - WÓD ZBIORNIKÓW
- IT - INFRASTRUKTURY TECHNICZNEJ
- ELEMENTY PODSTAWOWEGO UKŁADU KOMUNIKACYJNEGO
- DROGA KLASY - GŁÓWNA RUCHU PRZYSPIESZONEGO - ISTNIEJĄCA
- DROGA KLASY - GŁÓWNA - ISTNIEJĄCA
- DROGA KLASY - GŁÓWNA - PROJEKTOWANA
- DROGI KLASY - ZBIORCZE
- DROGI KLASY - LOKALNE I DOJAZDOWE
- LINE KOLEJOWE
- INNE OZNACZENIA NA RYSUNKU STUDIUM
- OBSZARY NARAŻONE NA NIEBEZPIECZESTWO POWODZI
- OBSZARY PRZEWIJANYCH WPŁYWÓW EKSPLOATACJI GÓRNICZEJ
- TERENY OBJĘTE FILARAMI OCHRONNYMI
- STREFY IZOLACYJNE I OCHRONNE OD MAGISTRAL INFRASTRUKTURY TECHNICZNEJ
- OBSZARY WYMAGAJĄCE PRZEKSZTAŁCEN, REKULTYWACJI I REHABILITACJI
- TERENY NA KTÓRYCH DOPUSZCZA SIĘ LOKALIZACJE OBIEKTÓW HANDLOWYCH O POWIERZCHNI SPRZEDAŻY POWYŻEJ 2000 M² KW.
- PLANOWANY WĘZEL DROGOWY
- GRANICE ZMIANY STUDIUM ZGODNIE Z UCHWAŁĄ RADY GMINY PAWŁOWICE NR XXII/27/2012 Z DNIA 27 LISTOPADA 2012 R.



Legenda

- granica gminy
- pozwolenia na budowę wg funkcji:
 - zabudowa mieszkaniowa
 - zabudowa mieszkaniowo-usługowa
 - zabudowa usługowa
 - zabudowa produkcyjna
 - zabudowa gospodarczo-garażowa
 - infrastruktura techniczna



IURO
 KOORDYNACJI PRZESTRZENI
 ARCHITEKT BOŻENA KONIECZYŃSKA
 UL. WYSZYŃSKIEGO 13/2 | 41-600 ŚWIĘTOCHŁOWICE
 TELEFON 606 628 602 | NIP 637-002-70-29
 WWW.BOZENAKONIECZYNSKA.PL

skala 1:40 000



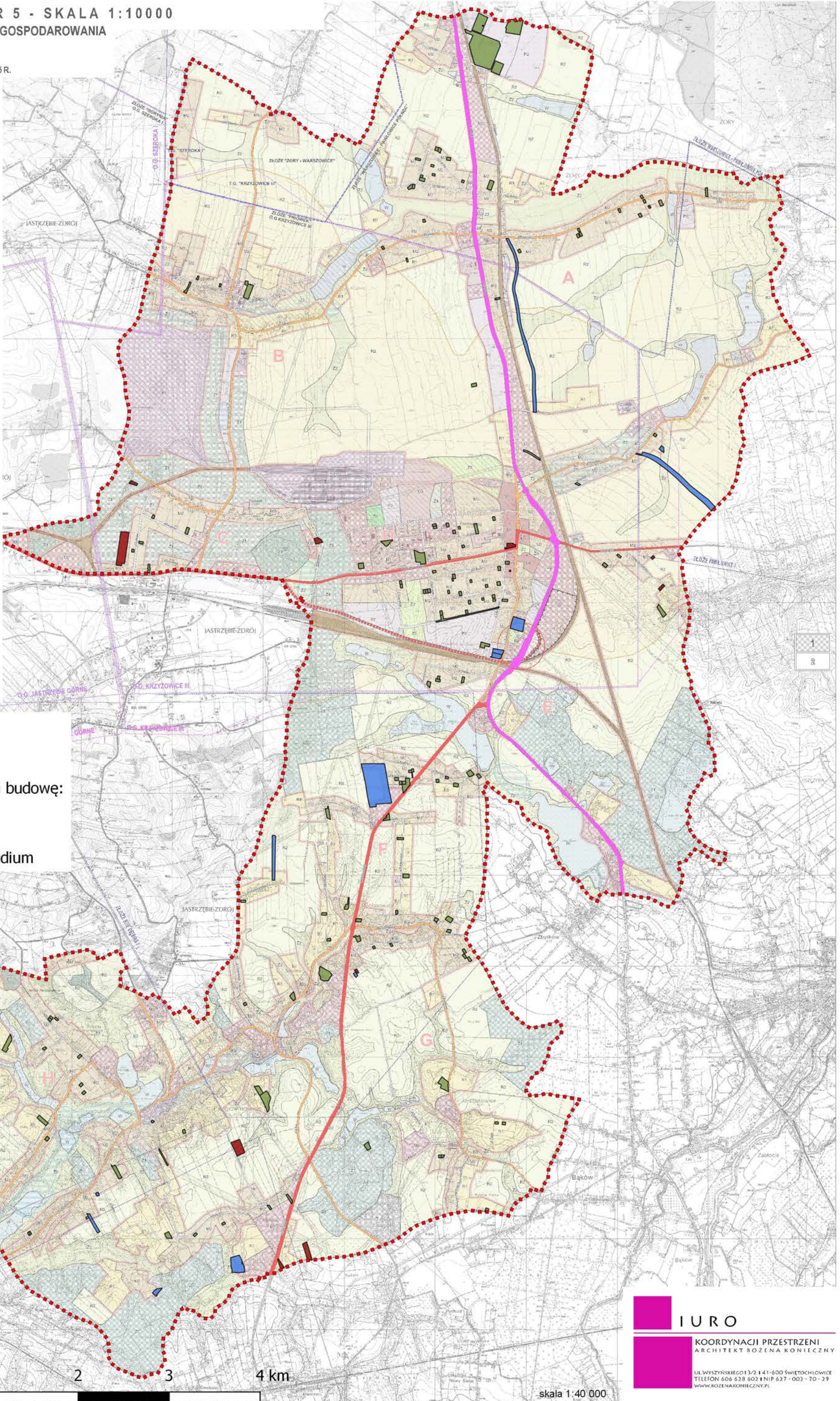
POZWOLENIA NA BUDOWĘ - ROZBIEŻNOŚCI ZE SUIKZP

RYСУNEK STUDIUM NR 5 - SKALA 1:10000

USTALENIA STUDIUM - KIERUNKI ZAGOSPODAROWANIA PRZESTRZENNEGO GMINY

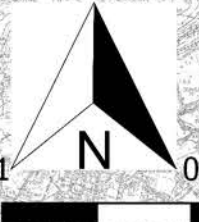
ZAŁĄCZNIK DO UCHWAŁY NR IX/72/2015 RADY GMINY PAWŁOWICE Z DNIA 23 CZERWCA 2015 R.

- GRANICE ADMINISTRACYJNE GMINY
- GRANICE JEDNOSTEK STRUKTURALNYCH SOLECTW GMINY
- A - WARSZOWICE
- B - KRZYŻOWICE
- C - PNIÓWEK
- D - PAWŁOWICE - OSIEDLE
- E - PAWŁOWICE
- F - GOLASOWICE
- G - JARZĄBKOWICE
- H - PIELGRZYMOWICE
- GRANICE I NAZWY OBSZARÓW GÓRNICZYCH
- GRANICE I NAZWY TERENÓW GÓRNICZYCH
- GRANICE I NAZWY ŻŁOŻ WĘGLA KAMIENNEGO DLA KTÓRYCH NIE UTWORZONO OBSZARÓW I TERENÓW GÓRNICZYCH
- GRANICE POMIĘDZY TERENAMI CHRONIONYMI I OBSZARAMI URBANIZACJI
- JEDNOSTKI URBANISTYCZNE TWORZĄCE PLANOWANĄ STRUKTURĘ FUNKCYJALNO - PRZESTRZENNĄ GMINY
- M1 - MIESZKANOWE WIELORODZINNE
- M2 - MIESZKANOWE JEDNORODZINNE
- U1 - USŁUGOWE W CENTRUM GMINY
- U2 - ZESPÓŁÓW USŁUGOWYCH
- U3 - SPORTOWO-REKREACYJNE
- P1 - DZIAŁALNOŚCI GÓRNICZEJ
- P2 - DZIAŁALNOŚCI PRODUKCyjNEJ, BAZ, MAGAZYNÓW I SKŁADÓW
- R1 - ZABUDOWY JEDNORODZINNEJ I ZAGRODOWEJ NA OBRZEŻACH KOMPLEKSÓW ROLNYCH
- R2 - ROLNICZE O ZNAČNYCH AREALACH
- R3 - OŚRODKÓW PRODUKCIj ROLNICZEJ I PRZETWÓRSTWA ROLNICZEGO
- Z1 - OBSZARÓW LEŚNYCH I ZADRZEWIEN
- Z2 - DOLIN RZEK I POTOKÓW
- Z3 - PARKOWE
- Z4 - CEMENTARZY
- Z5 - OGRODÓW DZIAŁKOWYCH
- W - WÓD ZBIORNIKÓW
- IT - INFRASTRUKTURY TECHNICZNEJ
- ELEMENTY PODSTAWOWEGO UKŁADU KOMUNIKACYJNEGO
- DROGA KLASY - GŁÓWNA RUCHU PRZYŚPIESZONEGO - ISTNIEJĄCA
- DROGI KLASY - GŁÓWNE - ISTNIEJĄCE
- DROGA KLASY - GŁÓWNA - PROJEKTOWANA
- DROGI KLASY - ZBIORCZE
- DROGI KLASY - LOKALNE I DOJAZDOWE
- LINE KOLEJOWE
- INNE OZNACZENIA NA RYSUNKU STUDIUM
- OBSZARY NARAŻONE NA NIEBEZPIECZESTWO POWODZI
- OBSZARY PRZEWIDYWANYCH WPŁYWÓW EKSPLOATACJI GÓRNICZEJ
- TERENY OBJĘTE FILARAMI OCHRONNYMI
- STREFY IZOLACYJNE I OCHRONNE OD MAGISTRAL INFRASTRUKTURY TECHNICZNEJ
- OBSZARY WYMAGAJĄCE PRZEKSZTAŁCEN, REKULTYWACJI I REHABILITACJI
- TERENY NA KTÓRYCH DOPUSZCZA SIĘ LOKALIZACJE OBIEKTÓW HANDLOWYCH O POWIERZCHNI SPRZEDAŻY POWYŻEJ 2000 M² KW.
- PLANOWANY WĘZEL DROGOWY
- GRANICE ZMIANY STUDIUM ZGODNIE Z UCHWAŁĄ RADY GMINY PAWŁOWICE NR XXII/77/2012 Z DNIA 27 LISTOPADA 2012 R.



Legenda

- granica gminy
- rozmieszczenie pozwoleń na budowę:
- niezgodne ze studium
- zgodne ze studium
- częściwo zgodne ze studium



IURO
 KOORDYNACJI PRZESTRZENI
 ARCHITEKT BOŻENA KONIECZYŃSKA
 UL. WYSZYŃSKIEGO 13/2 | 41-600 ŚWIĘTOCHŁOWICE
 TELEFON 606 628 602 | NIP 637-002-70-29
 WWW.BOZENAKONIECZYNSKA.PL



ROZMIESZCZENIE WNIOSKÓW DO MPZP I KIERUNKÓW ZAGOSPODAROWANIA ZAWARTYCH W STUDYUM

RYСУNEK STUDIUM NR 5 - SKALA 1:10000

USTALENIA STUDIUM - KIERUNKI ZAGOSPODAROWANIA PRZESTRZENNEGO GMINY

ZAŁĄCZNIK DO UCHWAŁY NR IX/72/2015 RADY GMINY PAWŁOWICE Z DNIA 23 CZERWCA 2015 R.

- GRANICE ADMINISTRACYJNE GMINY
- GRANICE JEDNOSTEK STRUKTURALNYCH SOLECTW GMINY
- A - WARSZOWICE
- B - KRZYŻOWICE
- C - PNIÓWEK
- D - PAWŁOWICE - OSIEDLE
- E - PAWŁOWICE
- F - GOLASOWICE
- G - JARZĄBKOWICE
- H - PIELGRZYMOWICE

- GRANICE I NAZWY OBSZARÓW GÓRNICZYCH
- GRANICE I NAZWY TERENÓW GÓRNICZYCH
- GRANICE I NAZWY ŻŁOŻ WĘGLA KAMIENNEGO DLA KTÓRYCH NIE UTWORZONO OBSZARÓW I TERENÓW GÓRNICZYCH
- GRANICE POMIĘDZY TERENAMI CHRONIONYMI I OBSZARAMI URBANIZACJI

JEDNOSTKI URBANISTYCZNE TWORZĄCE PLANOWANĄ STRUKTURĘ FUNKCJONALNO - PRZESTRZENNĄ GMINY

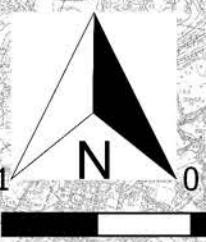
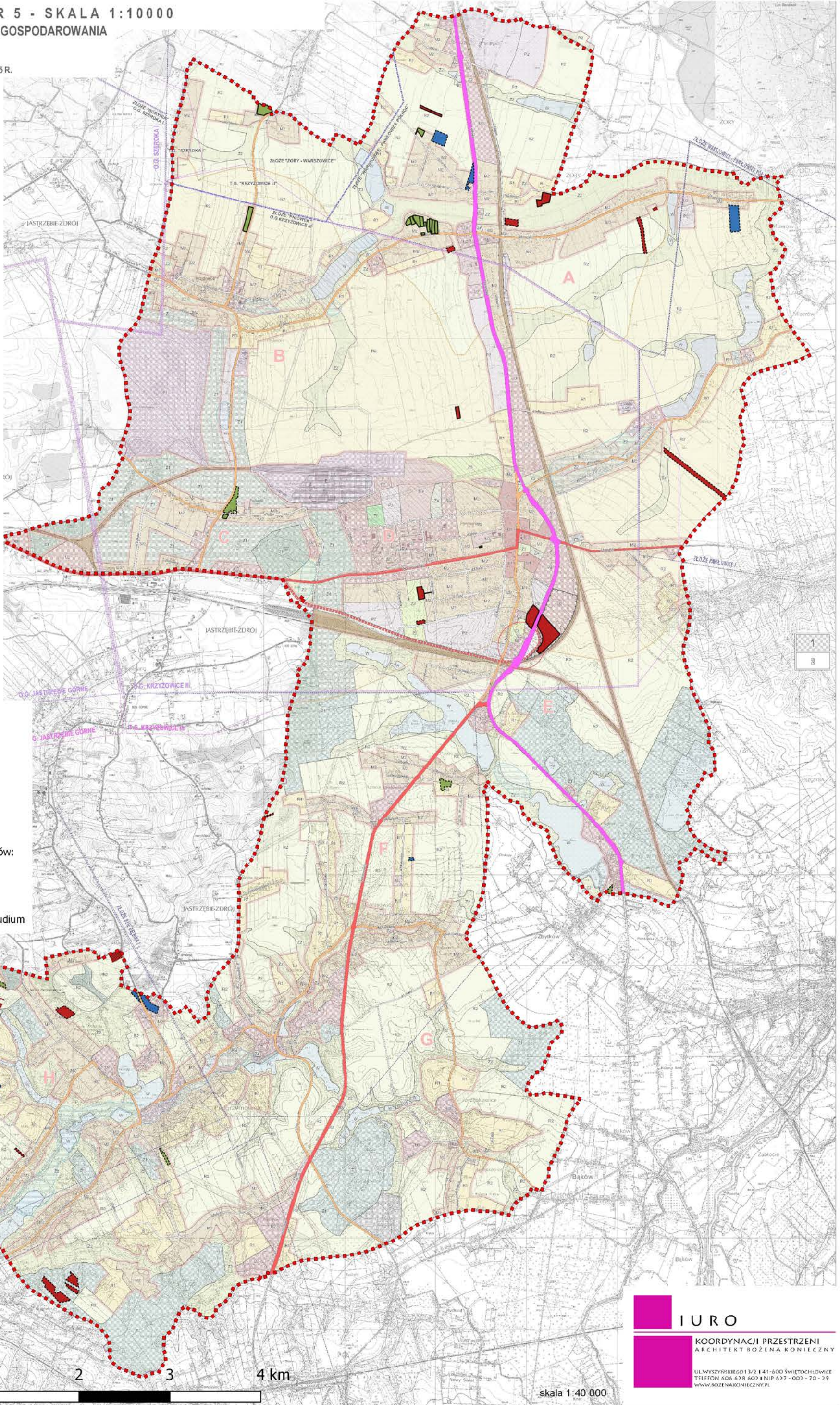
- M1 - MIESZKANOWE WIELORODZINNE
- M2 - MIESZKANOWE JEDNORODZINNE
- U1 - USŁUGOWE W CENTRUM GMINY
- U2 - ZESPÓŁÓW USŁUGOWYCH
- U3 - SPORTOWO-REKREACYJNE
- P1 - DZIAŁALNOŚCI GÓRNICZEJ
- P2 - DZIAŁALNOŚCI PRODUKCJI, BAZ, MAGAZYNÓW I SKŁADÓW
- R1 - ZABUDOWY JEDNORODZINNE I ZAGRODOWEJ NA OBRZĘDACH KOMPLEKSÓW ROLNYCH
- R2 - ROLNICZE O ZNAČNYCH AREALACH
- R3 - OŚRODKÓW PRODUKCJI ROLNICZEJ I PRZETWÓRSTWA ROLNICZEGO
- Z1 - OBSZARÓW LEŚNYCH I ZADRZEWIEN
- Z2 - DOLIN RZEK I POTOKÓW
- Z3 - PARKOWE
- Z4 - CEMENTARZY
- Z5 - OGRODÓW DZIAŁKOWYCH
- W - WÓD ZBIORNIKÓW
- IT - INFRASTRUKTURY TECHNICZNEJ

- ELEMENTY PODSTAWOWEGO UKŁADU KOMUNIKACYJNEGO
- DROGA KLASY - GŁÓWNA RUCHU PRZYSPESZONEGO - ISTNIEJĄCA
- DROGI KLASY - GŁÓWNE - ISTNIEJĄCE
- DROGI KLASY - GŁÓWNA - PROJEKTOWANA
- DROGI KLASY - ZBIORCZE
- DROGI KLASY - LOKALNE I DOJAZDOWE
- LINE KOLEJOWE

- INNE OZNACZENIA NA RYSUNKU STUDIUM
- OBSZARY NARAŻONE NA NIEBEZPIECZENSTWO POWODZI
- OBSZARY PRZEWIDYWANYCH WPŁYWÓW EKSPLOATACJI GÓRNICZEJ
- TERENY OBJĘTE FILARAMI OCHRONNYMI
- STREFY IZOLACYJNE I OCHRONNE OD MAGISTRAL INFRASTRUKTURY TECHNICZNEJ
- OBSZARY WYMAGAJĄCE PRZEKSZTAŁCEN, REKONSTRUKCJI I REHABILITACJI
- TERENY NA KTÓRYCH DOPUSZCZA SIĘ LOKALIZACJE OBIEKTÓW HANDLOWYCH O POWIERZCHNI SPRZEDAŻY POWYŻEJ 2000 M² KW.
- PLANOWANY WĘZEL DROGOWY
- GRANICE ZMIANY STUDIUM ZGODNIE Z UCHWAŁĄ RADY GMINY PAWŁOWICE NR XXII/277/2012 Z DNIA 27 LISTOPADA 2012 R.

Legenda

- granica gminy
- rozmieszczenie wniosków złożonych do:
 - mpzp
 - studium
 - studium/mpzp
- proponycja dotycząca rozpatrzenia wniosków:
 - niezgodne ze studium
 - zgodne ze studium
 - częściowo zgodne/niezgodne ze studium



IURO
 KOORDYNACJI PRZESTRZENI
 ARCHITEKT BOŻENA KONIECZYŃSKA
 UL. WYSZYŃSKIEGO 13/2 | 41-600 ŚWIĘTOCHŁOWICE
 TELEFON 606 628 602 | NIP 637-002-70-29
 WWW.BOZENAKONIECZYNSKA.PL



Legenda

--- granica gminy

□ granica złożonych wniosków

wnioski złożone do:

▨ mpzp

▨ studium

▨ studium oraz mpzp

przeznaczenia terenów do zainwestowania w obowiązujących mpzp:

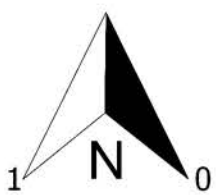
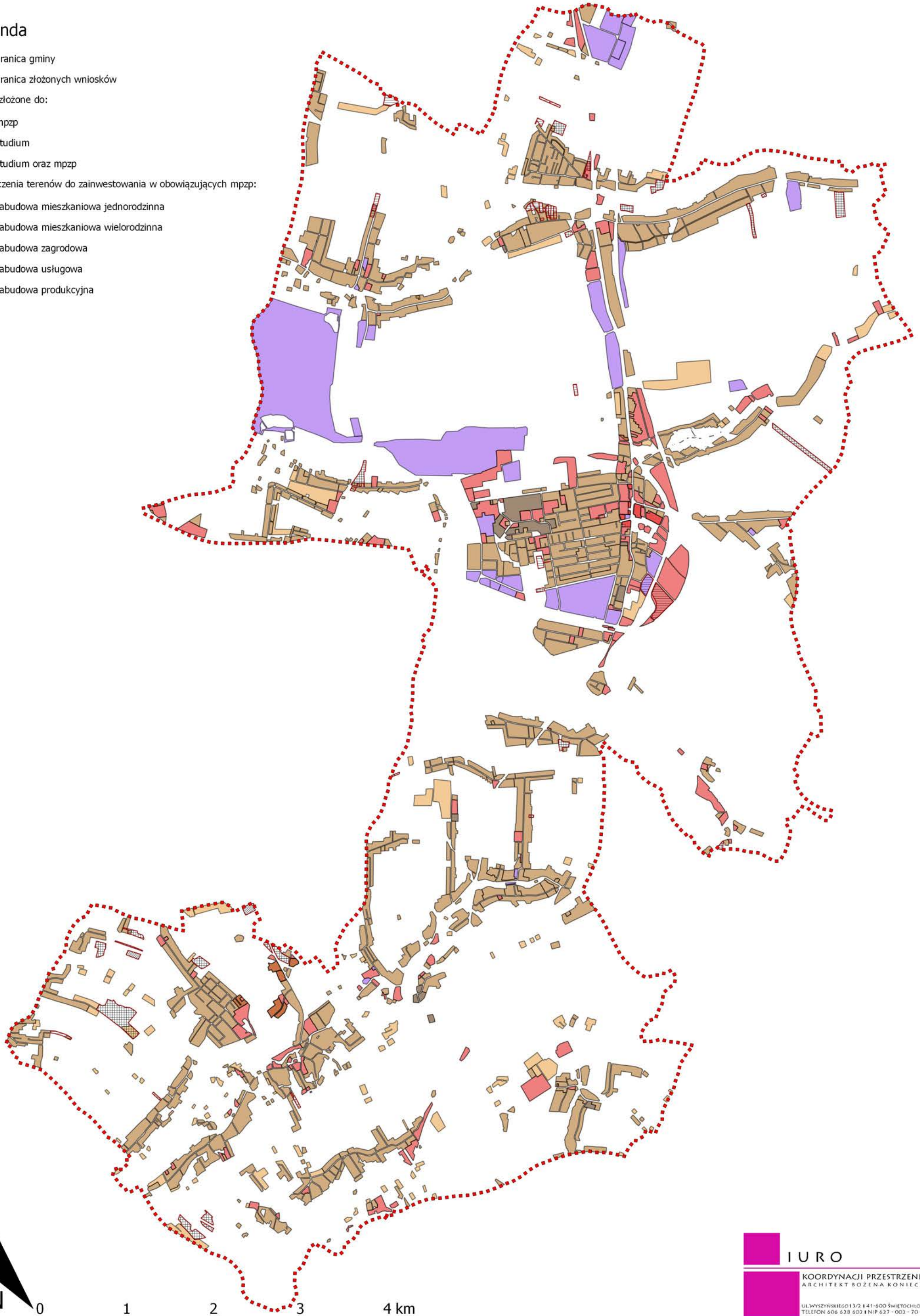
■ zabudowa mieszkaniowa jednorodzinna

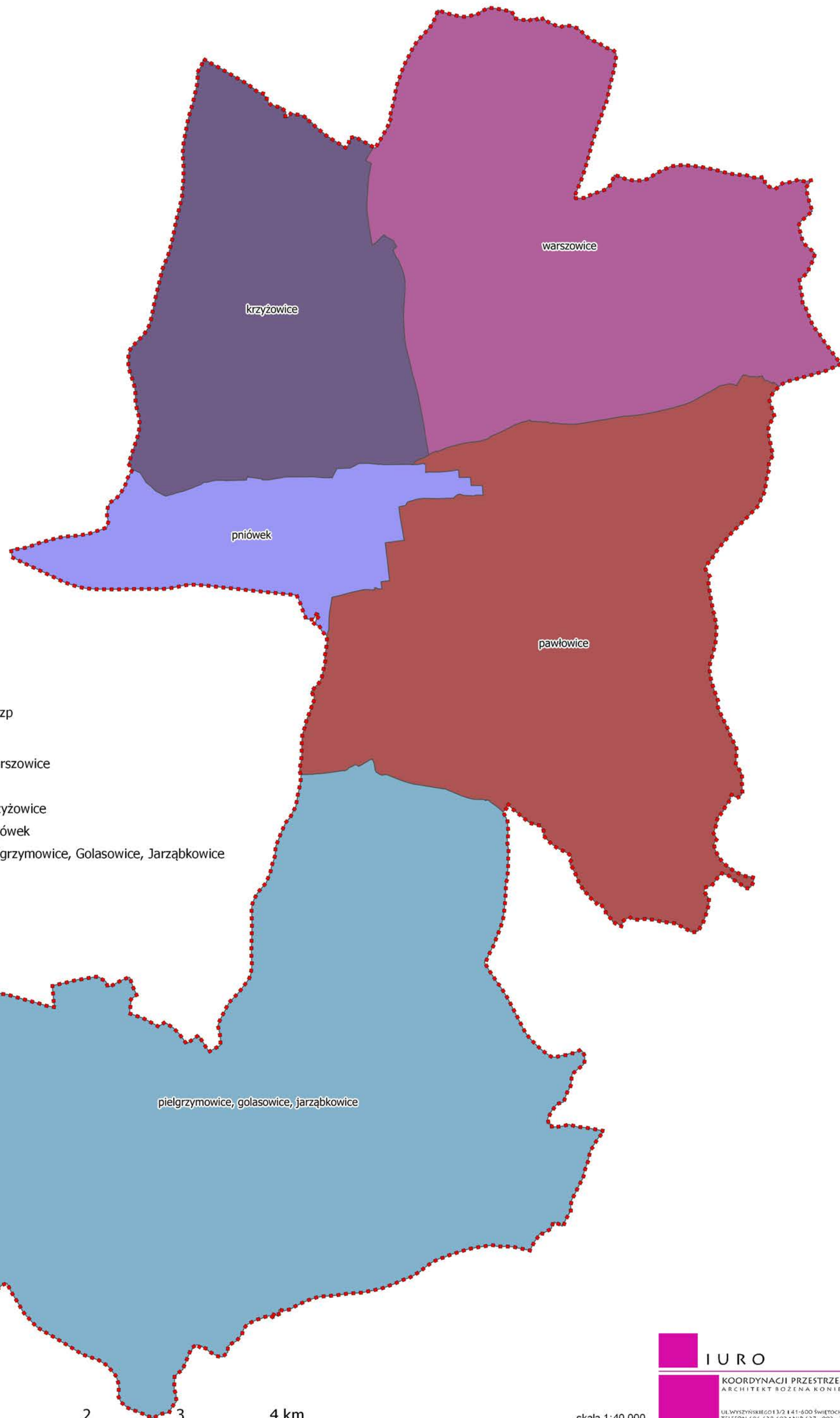
■ zabudowa mieszkaniowa wielorodzinna

■ zabudowa zagrodowa

■ zabudowa usługowa

■ zabudowa produkcyjna





Legenda

--- granica gminy

- - - - - obrys obowiązujących mpzp

propozycje mpzp

1 - mpzp dla sołectwa Warszawice

2 - mpzp dla Pawłowice

3 - mpzp dla sołectwa Krzyżowice

4 - mpzp dla sołectwa Pniówek

5 - mpzp dla sołectw: Pięłgrzymowice, Golasowice, Jarząbkowice



skala 1:40 000

IURO
KOORDYNACJI PRZESTRZENI
ARCHITEKT BOŻENA KONIECZNY
UL. WYSZYŃSKIEGO 13/2 | 41-600 ŚWIĘTOCHŁOWICE
TELEFON 606 628 602 | NIP 637-002-70-29
WWW.BOZENAKONIECZNY.PL

Uzasadnienie

Uchwałę w sprawie oceny aktualności studium uwarunkowań i kierunków zagospodarowania przestrzennego oraz planów miejscowych obowiązujących na obszarze gminy Pawłowice podejmuje się na wniosek Wójta Gminy Pawłowice.

Zgodnie z art. 32 ustawy z dnia 27 marca 2003 r. o *planowaniu i zagospodarowaniu przestrzennym* (t.j. Dz. U. z 2017 poz. 1073 z późn. zm.)

1. *W celu oceny aktualności studium i planów miejscowych wójt, burmistrz albo prezydent miasta dokonuje analizy zmian w zagospodarowaniu przestrzennym gminy, ocenia postępy w opracowywaniu planów miejscowych i opracowuje wieloletnie programy ich sporządzania w nawiązaniu do ustaleń studium, z uwzględnieniem decyzji zamieszczonych w rejestrach, o których mowa w art. 57 ust. 1-3 i art. 67, oraz wniosków w sprawie sporządzenia lub zmiany planu miejscowego.*

2. *Wójt, burmistrz albo prezydent miasta przekazuje radzie gminy wyniki analiz, o których mowa w ust. 1, po uzyskaniu opinii gminnej lub innej właściwej, w rozumieniu art. 8, komisji urbanistyczno-architektonicznej, co najmniej raz w czasie kadencji rady. Rada gminy podejmuje uchwałę w sprawie aktualności studium i planów miejscowych, a w przypadku uznania ich za nieaktualne, w całości lub w części, podejmuje działania, o których mowa w art. 27.*

3. *Przy podejmowaniu uchwały, o której mowa w ust. 2, rada gminy bierze pod uwagę w szczególności zgodność studium albo planu miejscowego z wymogami wynikającymi z przepisów art. 10 ust. 1 i 2, art. 15 oraz art. 16 ust. 1.*

Na mocy przytoczonej regulacji Wójt Gminy Pawłowice dokonał analizy:

- studium uwarunkowań i kierunków zagospodarowania przestrzennego gminy Pawłowice,
- miejscowych planów zagospodarowania przestrzennego obowiązujących na terenie gminy Pawłowice,
- decyzji o pozwoleniu na budowę,
- wniosków dotyczących zmian zagospodarowania.

Ocena aktualności obowiązujących opracowań planistycznych nastąpiła w oparciu o stan prawny na dzień 1 sierpnia 2018 r.

W wyniku przeprowadzonych analiz, zaproponowano w ramach wieloletniego programu sporządzania miejscowych planów zagospodarowania przestrzennego w nawiązaniu do ustaleń studium uwarunkowań i kierunków zagospodarowania przestrzennego gminy opracowanie:

-aktualizacji Studium, z uwzględnieniem wykonanego bilansu terenów do zabudowy gminy w celu uzyskania informacji o możliwościach rozwojowych gminy i rezerwach terenów rozwojowych,

-miejscowych planów zagospodarowania przestrzennego dla każdej z miejscowości, w niewiążącej prawnie kolejności: miejscowy plan zagospodarowania przestrzennego dla sołectwa Warszawice, miejscowy plan zagospodarowania przestrzennego dla sołectw Pawłowice i Osiedla Pawłowice, miejscowy plan zagospodarowania przestrzennego dla sołectwa Krzyżowice, miejscowy plan zagospodarowania przestrzennego dla sołectwa Pniówek, miejscowy plan zagospodarowania przestrzennego dla sołectw Pielgrzymowice, Golasowice, Jarząbkowice,

- aktualizację planów uchwalonych dekadę wcześniej, z uwzględnieniem racjonalności zagospodarowania poszczególnych terenów (uwzględniając parametry zabudowy honorujące otoczenie).

Posumowanie przeprowadzonych analiz, ich wyniki oraz Wieloletni program sporządzania miejscowych planów zagospodarowania przestrzennego zawarto w opracowaniu pt. „Analizie zmian w zagospodarowaniu przestrzennym gminy Pawłowice w celu oceny aktualności studium uwarunkowań i kierunków zagospodarowania przestrzennego i planów miejscowych z uwzględnieniem pozwoleń na budowę, wniosków w sprawie sporządzenia lub zmiany studium lub miejscowych planów zagospodarowania przestrzennego ” stanowiącej załącznik nr 1 do niniejszej uchwały.

Ww. opracowanie zostało zaopiniowane przez Gminną Komisję Urbanistyczno-Architektoniczną, która wskazała, że działania planistyczne są związane z ponoszeniem przez gminę konkretnych kosztów i decyzje w sprawie wykonania aktualizacji studium i poszczególnych planów winne zostać rozważane w kontekście możliwości finansowych gminy.

Mając na uwadze powyższe należy wskazać, iż istnieją podstawy formalno-prawne do przyjęcia przedłożonego projektu uchwały.

Niniejsza uchwała stanowi realizację obowiązku nałożonego przez ustawodawcę.

Projekt

z dnia

**UCHWAŁA NR
RADY GMINY PAWŁOWICE**

z dnia 2018 r.

w sprawie statutu Gminy Pawłowice

Na podstawie art. 18 ust. 2 pkt 1, art. 40 ust. 1 ustawy z dnia 8 marca 1990 r. o samorządzie gminnym (Dz. U. z 2018 r. poz. 994 ze zmianami), po przeprowadzeniu konsultacji w związku z uchwałą Nr XXXV/393/2010 Rady Gminy Pawłowice z dnia 6 lipca 2010 r., po uzyskaniu pozytywnej opinii Komisji Gospodarki i Mienia Komunalnego oraz Komisji Działalności Społecznej

**Rada Gminy Pawłowice
uchwała, co następuje**

**DZIAŁ I.
POSTANOWIENIE OGÓLNE**

§ 1. Statut określa w szczególności:

1. organizację wewnętrzną oraz tryb pracy organów gminy,
2. zasady oraz tryb działania komisji rewizyjnej,
3. zasady oraz tryb działania komisji skarg, wniosków i petycji,
4. zasady działania klubów radnych,
5. zasady tworzenia, łączenia, podziału oraz znoszenia jednostek pomocniczych,
6. zasady uczestnictwa przewodniczącego organu wykonawczego jednostki pomocniczej w pracach rady,
7. uprawnienia jednostki pomocniczej do prowadzenia gospodarki finansowej w ramach budżetu gminy,
8. zasady dostępu i korzystania z dokumentów wytworzonych przez organy gminy w ramach wykonywania zadań publicznych.

§ 2. Następujące terminy użyte w statucie oznaczają:

1. statut - niniejszy statut,
2. ustawa - ustawę z dnia 8 marca 1990 r. o samorządzie gminnym,
3. gmina - Gminę Pawłowice,
4. rada - Radę Gminy Pawłowice,
5. wójt - Wójta Gminy Pawłowice,
6. urząd - Urząd Gminy Pawłowice,
7. organy gminy - Radę Gminy Pawłowice i Wójta Gminy Pawłowice,
8. komisje - Komisję Gospodarki i Mienia Komunalnego, Komisję Działalności Społecznej, Komisję Rewizyjną oraz Komisję Skarg, Wniosków i Petycji.

**DZIAŁ II.
GMINA I JEJ USTRÓJ**

§ 3. Gmina nosi nazwę Pawłowice.

§ 4. Obszar gminy wynosi 7.578 ha.

§ 5. Jednostki pomocnicze gminy stanowią sołectwa: Golasowice, Jarząbkowice, Krzyżowice, Osiedle Pawłowice, Pawłowice, Pielgrzymowice, Pniówek, Warszowice.

§ 6. Mapa gminy wraz z opisem granic stanowi załącznik do statutu.

**DZIAŁ III.
RADA GMINY
ROZDZIAŁ 1.
POSTANOWIENIA OGÓLNE**

§ 7. Rada działa na sesjach a ponadto przy pomocy swoich komisji.

§ 8. 1. Rada działa w oparciu o roczny plan posiedzeń i komisji, który może być w ciągu roku zmieniany lub uzupełniany. Plan udostępniany jest w Biuletynie Informacji Publicznej oraz na tablicy ogłoszeń w urzędzie.

2. Rada rozpatruje:

- 1) skargi i wnioski zgodnie z przepisami ustawy z dnia 14 czerwca 1960 r. Kodeks Postępowania Administracyjnego
- 2) petycje zgodnie z przepisami ustawy z dnia 11 lipca 2014 r. o petycjach.

§ 9. 1. Rada wybiera ze swego grona przewodniczącego rady i jednego wiceprzewodniczącego rady, w głosowaniach odrębnych.

2. Prawo zgłaszania kandydatów przysługuje radnym obecnym na sesji.

3. Dla przeprowadzenia wyboru przewodniczącego rady i wiceprzewodniczącego rady powołuje się 3 – osobową komisję skrutacyjną.

4. Członek komisji skrutacyjnej, w przypadku zgłoszenia jego kandydatury na funkcję przewodniczącego rady lub wiceprzewodniczącego rady i wyrażeniu przez niego zgody na kandydowanie, zobowiązany jest do złożenia rezygnacji z udziału w pracach komisji skrutacyjnej.

5. Nazwiska i imiona kandydatów na funkcję przewodniczącego i wiceprzewodniczącego rady umieszcza się na liście według kolejności zgłoszeń.

6. Głosowanie w sprawie wyboru przewodniczącego rady lub wiceprzewodniczącego rady przeprowadza się w następujący sposób:

1) jeżeli zgłoszony został jeden kandydat:

- a) radny na przygotowanej karcie do głosowania o treści: wybór przewodniczącego rady /wybór wiceprzewodniczącego rady, stawia znak „X” w odpowiedniej kratce oznaczonej Tak / Nie,
- b) w przypadku kandydowania tylko jednej osoby wybory uważa się za ważne i dokonane, jeżeli kandydat otrzymał co najmniej 50 % + 1 ważne oddanych głosów,
- c) jeżeli kandydat nie uzyskał wymaganej liczby głosów wybory przeprowadza się od początku z zachowaniem całej procedury głosowania, poczynawszy od ponownego zgłaszania kandydatów,
- d) postawienie znaku „x” w obu kratkach albo niepostawienie znaku „x” w żadnej kratce powoduje nieważność głosu;

2) jeżeli zgłoszonych zostało dwóch lub więcej kandydatów:

1. radny na przygotowanej karcie do głosowania o treści: wybór przewodniczącego rady/wiceprzewodniczącego rady, wpisuje na karcie do głosowania nazwisko tego kandydata, na którego oddaje swój głos,

2. za wybranego na przewodniczącego rady/wiceprzewodniczącego rady uważa się tego kandydata, który uzyskał największą ilość ważnie oddanych głosów;

3. karta niewypełniona lub zawierająca więcej niż jedno nazwisko jest głosem nieważnym,

4. w przypadku, gdy dwóch lub więcej kandydatów otrzymało tą samą najwyższą liczbę ważnie oddanych głosów, komisja skrutacyjna ponawia głosowanie z udziałem tylko tych kandydatów, maksymalnie 3 – krotnie,

5. przewodniczący obrad zarządza od początku procedurę wyborów jeżeli i te głosowania nie przyniosą rozstrzygnięcia.

7. Z przeprowadzonych głosowań komisja skrutacyjna sporządza protokół.

8. Stwierdzenie wyboru przewodniczącego rady/wiceprzewodniczącego rady następuje w drodze uchwały rady.

§ 10. 1. Rada powołuje ze swojego grona następujące komisje stałe:

- 1) Komisję Gospodarki i Mienia Komunalnego w składzie nie mniejszym niż 5 radnych,
- 2) Komisję Działalności Społecznej w składzie nie mniejszym niż 5 radnych.

2. Rada powołuje ze swego grona komisje obligatoryjne:

- 1) Komisję Rewizyjną w składzie od 3 do 5 radnych,
- 2) Komisję Skarg, Wniosków i Petycji w składzie od 3 do 5 radnych.

ROZDZIAŁ 2. PRZEWODNICZĄCY RADY

§ 11. 1. Do zadań przewodniczącego rady należy organizowanie pracy rady, to jest:

- 1) zwoływanie i przygotowywanie sesji: ustalanie terminów sesji i porządku obrad, ustalanie materiałów, jakie mają być dostarczane radnym do poszczególnych punktów porządku obrad, ustalanie listy zaproszonych gości oraz inne sprawy organizacyjne związane z sesją,
- 2) przeprowadzenie sesji i podpisanie dokumentów z sesji,
- 3) koordynowanie pracy komisji rady,
- 4) przedłożenie radzie projektu planu posiedzeń rady na dany rok do zatwierdzenia,
- 5) kierowanie korespondencji pod obrady i udzielanie odpowiedzi,

2. Wiceprzewodniczący rady w przypadku nieobecności przewodniczącego rady wykonuje jego zadania.

ROZDZIAŁ 3. SESJE RADY

§ 12. 1. Zawiadomienia radnego o sesji dokonuje się za pośrednictwem poczty elektronicznej lub na wniosek radnego pisemnie, na 4 dni przed dniem sesji.

2. W przypadku pierwszej sesji w nowej kadencji zawiadomienia doręcza się radnym w wersji papierowej.

3. W przypadku złożenia wniosku o zwołanie sesji w trybie art. 20 ust. 3 ustawy, przewodniczący rady zawiadamia radnych o terminie sesji niezwłocznie. Przewodniczący rady zapewnia radnym możliwość zapoznania się z projektami uchwał celem zaopiniowania przez komisje.

§ 13. Sesje rady otwiera, prowadzi i zamyka przewodniczący rady.

§ 14. 1. Przewodniczący rady udziela głosu według kolejności zgłoszeń, których listę prowadzi wiceprzewodniczący rady lub osoba wyznaczona przez przewodniczącego obrad.

2. Czas wystąpienia radnego w sprawach zasadniczych może być ograniczony do 5 minut. Ograniczenia czasowe nie dotyczą debaty nad raportem o stanie gminy.

3. Przewodniczący obrad czuwa nad przestrzeganiem porządku obrad celem zachowania powagi obrad.

4. Przewodniczący obrad może zwrócić uwagę radnemu, który w swoim wystąpieniu odbiega od tematu i przedmiotu obrad.

5. Radnemu, po 2- krotnym zwróceniu uwagi, przewodniczący obrad ma prawo odebrać głos.

6. Przewodniczący obrad ma prawo przywołać radnego „do porządku”, jeśli zakłóca on porządek obrad lub zachowuje się na sali obrad nagannie, włącznie z wpisaniem tego zdarzenia do protokołu.

§ 15. 1. Przewodniczący obrad udziela głosu poza kolejnością jedynie dla zgłoszenia wniosku formalnego lub odpowiedzi na replikę.

2. Do wniosków formalnych, które muszą być głosowane zalicza się:

- 1) przerwanie lub odroczenie posiedzenia,
- 2) zamknięcie listy mówców,
- 3) zamknięcie dyskusji lub jej odroczenie,

- 4) głosowanie bez dyskusji,
- 5) zmianę porządku obrad lub sposobu prowadzenia dyskusji,
- 6) zmiana w sposobie prowadzenia głosowania,
- 7) ograniczenie czasu wystąpień,
- 8) odesłanie do komisji.

3. Wystąpienia poza kolejnością obrad nie mogą trwać dłużej niż 2 minuty.

§ 16. 1. Radni rozstrzygają wniosek formalny po wysłuchaniu głosu wnioskodawcy w głosowaniu zwykłą większością głosów. W razie równej ilości głosów „za” i „przeciw” głosowanie ponawia się do uzyskania większości.

2. W przypadku głosowania wniosku o zmianę porządku obrad wymagane jest uzyskanie bezwzględnej liczby głosów „za”.

3. Inne wnioski do dyskusji dopuszcza się po wysłuchaniu wniosku przeciwnego.

4. Odpowiedzi na replikę ogranicza się do jednego wystąpienia.

5. W razie, gdy wyniki głosowania budzą uzasadnione wątpliwości, rada może dokonać reasumpcji głosowania na wniosek poparty przez co najmniej 5 radnych.

§ 17. 1. Z przebiegu sesji rady w terminie do 14 dni roboczych sporządza się protokół.

2. Do protokołu dołącza się: listę obecności, listę zaproszonych gości, teksty przyjętych uchwał, wykazy głosowań imiennych w przypadkach określonych ustawą, oświadczenia, sprawozdania, wnioski radnych oraz inne dokumenty związane z przebiegiem sesji.

3. Protokół z każdej sesji wyklada się do publicznego wglądu w biurze rady i umieszcza w Biuletynie Informacji Publicznej.

4. Każdy radny biorący udział w dyskusji na sesji rady może zgłosić zastrzeżenie lub poprawkę do sporządzonego protokołu na piśmie, nie później jednak niż w przeddzień sesji, na której protokół ma być przyjęty.

5. O przyjęciu lub odrzuceniu poprawki decyduje rada zwykłą większością głosów.

6. Protokół, do którego nie wniesiono zastrzeżeń lub poprawek uważa się za przyjęty. Potwierdza to podpisem sporządzający protokół i prowadzący obrady.

ROZDZIAŁ 4. UCHWAŁY RADY

§ 18. Rada rozstrzyga w drodze uchwał i rozpatruje wszystkie sprawy należące do jej wyłącznej kompetencji określone w ustawach.

§ 19. 1. Rada może podejmować uchwały zawierające: rezolucje, deklaracje, apele i oświadczenia.

2. Inicjatywa uchwałodawcza przysługuje:

- 1) wójtowi,
- 2) komisjom,
- 3) grupie 7 radnych,
- 4) klubom radnych,
- 5) grupie mieszkańców gminy, zgodnie z zasadami określonymi odrębną uchwałą.

§ 20. 1. Projekty uchwał są wnoszone w formie pisemnej na ręce przewodniczącego rady, który kieruje je do właściwej komisji.

2. Do projektu uchwały winno być załączone uzasadnienie projektu, które ma zawierać potrzebę i cel uchwały oraz informację o skutkach finansowych jej realizacji.

§ 21. 1. Uchwały podpisuje przewodniczący obrad, a numeruje się je uwzględniając numer sesji, kolejny numer uchwały i rok podjęcia.

2. Oryginały uchwał ewidencjonowane są w rejestrze uchwał i przechowywane wraz z protokołem w biurze rady.

3. Uchwały publikowane są w Biuletynie Informacji Publicznej oraz na tablicy ogłoszeń w urzędzie.

ROZDZIAŁ 5. TRYB GŁOSOWANIA

§ 22. 1. W głosowaniu mogą uczestniczyć wyłącznie radni.

2. W przypadku braku możliwości przeprowadzenia głosowanie w sposób określony w ustawie, głosowanie na sesji odbywa się w taki sposób, że przewodniczący rady przeprowadza głosowanie pytając kolejno radnych wg listy obecności czy radny jest: „za”, „przeciw”, czy „wstrzymuje się od głosu” po czym wynik głosowania każdego radnego podaje do protokołu

3. Wyniki głosowań ogłasza przewodniczący obrad.

§ 23. Wykazy głosowań imiennych publikowane są zgodnie z ustawą.

§ 24. 1. Głosowanie tajne przeprowadza się w przypadkach określonych ustawą.

2. W głosowaniu tajnym radni głosują za pomocą kart ostemplowanych pieczęcią rady, w ilości odpowiadającej liczbie radnych obecnych na sesji. Rada każdorazowo ustala sposób głosowania, a samo głosowanie przeprowadza 3 - osobowa komisja skrutacyjna, wybrana spośród radnych w głosowaniu jawnym.

3. Po przeliczeniu oddanych głosów komisja skrutacyjna sporządza protokół i odczytuje wyniki głosowania, protokół stanowi załącznik do protokołu obrad rady.

§ 25. 1. Przewodniczący obrad przed poddaniem wniosku pod głosowanie, ogłasza radnym treść wniosku w sposób zapewniający jasną redakcję wniosku, aby nie budził on wątpliwości co do intencji wnioskodawcy.

2. W pierwszej kolejności przewodniczący obrad poddaje pod głosowanie wniosek najdalej idący, który może wykluczyć potrzebę głosowania nad pozostałymi wnioskami.

3. W przypadku głosowania w sprawie wyboru osób, przewodniczący obrad przed zamknięciem listy kandydatów pyta każdego z nich, czy zgadza się kandydować. Następnie przewodniczący obrad zamyka listę i zarządza wybory.

ROZDZIAŁ 6. ZASADY I TRYB DZIAŁANIA KOMISJI RADY

§ 26. Komisje działają zgodnie z planem pracy, przyjmowanym w drodze uchwały rady.

§ 27. Do zadań komisji należy:

1. stała praca merytoryczna i koncepcyjna w zakresie kompetencji komisji,
2. opiniowanie projektów uchwał oraz rozpatrywanie innych spraw kierowanych do rady,
3. występowanie z inicjatywą uchwałodawczą.

§ 28. 1. Wyboru członków do poszczególnych komisji oraz ustalenie przewodniczących i zastępców dokonuje rada w drodze uchwały.

2. Radny może wchodzić w skład jednej komisji stałej powołanej przez radę oraz jednej komisji obligatoryjnej .

§ 29. Pracami komisji kieruje przewodniczący komisji, a w razie jego nieobecności jego zastępca.

§ 30. 1. Przewodniczący komisji czuwa nad sprawnym przebiegiem obrad, zgodnym z porządkiem posiedzenia, prawidłowym przebiegiem dyskusji w zakresie tematu, formą wystąpień poszczególnych radnych.

2. Przewodniczący jest zobowiązany udzielić głosu w danej sprawie każdemu członkowi komisji w kolejności zgłoszenia.

3. Dla zapewnienia sprawnego i zgodnego z porządkiem obrad przebiegu posiedzenia, przewodniczący komisji może stosować środki porządkowe w szczególności:

- 1) zwrócić uwagę radnemu na niezgodną z przedmiotem obrad lub dyskusji treść wystąpienia, a po 2 - krotnym, bezskutecznym zwróceniu uwagi odebrać głos,
- 2) czynić uwagi radnemu dotyczące czasu trwania wystąpienia,
- 3) przywołać radnego „do porządku”, jeżeli zakłóca porządek posiedzenia.

4. Przewodniczący może nakazać opuszczenie sali obrad przez osoby spoza rady, jeżeli swoim zachowaniem lub wystąpieniami zakłócają porządek obrad.

5. Przewodniczący może ogłaszać przerwy w obradach.

§ 31. 1. Posiedzenie zwołuje przewodniczący komisji zgodnie z przyjętym planem pracy lub w miarę potrzeb wynikających z bieżącej działalności gminy, w uzgodnieniu z przewodniczącym rady.

2. Porządek posiedzenia ustala przewodniczący komisji.

§ 32. 1. Zawiadomienia radnego o posiedzeniu komisji dokonuje się za pośrednictwem poczty elektronicznej lub na wniosek radnego pisemnie, na 4 dni przed posiedzeniem.

2. Do zawiadomienia o zwołaniu posiedzenia komisji dołącza się porządek obrad wraz z materiałami pod obrady.

3. W szczególnie uzasadnionych przypadkach radny może być powiadomiony o posiedzeniu komisji poprzez informację telefoniczną.

§ 33. 1. Głosowanie na posiedzeniach komisji odbywa się jawnie przez podniesienie ręki.

2. Głosowanie jawne przeprowadza przewodniczący obrad, ogłasza jego wyniki i nakazuje odnotowanie wyników w protokole.

3. Radny może wnioskować o przeprowadzenie w czasie obrad komisji głosowania imiennego, wówczas wyniki głosowania imiennego są dołączane do protokołu z posiedzenia.

§ 34. 1. Z posiedzenia komisji sporządza się protokół.

2. Każdy radny biorący udział w dyskusji na posiedzeniu, może zgłosić na piśmie zastrzeżenie lub poprawkę do sporządzonego protokołu, nie później jednak niż w przeddzień posiedzenia, na którym protokół ma być przyjęty.

3. O przyjęciu lub odrzuceniu poprawki decyduje komisja zwykłą większością głosów.

4. Protokół, do którego nie wniesiono zastrzeżeń lub poprawek uważa się za przyjęty. Potwierdza to podpisem sporządzający protokół i prowadzący obrady

§ 35. Przewodniczący komisji przedstawia radzie na sesjach sprawozdanie z prac komisji.

§ 36. 1. Posiedzenia Komisji mogą odbywać się wspólnie w przypadku omawiania tych samych tematów.

2. Część wspólną posiedzenia komisji prowadzi jeden z przewodniczących komisji.

§ 37. W przypadku posiedzenia wspólnego komisji stwierdzenie prawomocności posiedzenia oraz głosowania odbywają się odrębnie w odniesieniu do każdej komisji.

§ 38. Do udziału w pracach komisji wójt może wyznaczyć pracownika urzędu lub dyrektora jednostki organizacyjnej, który udostępnia komisji niezbędne materiały, dokumenty i udziela wyjaśnień.

ROZDZIAŁ 6.

1.

KOMISJA REWIZYJNA - WSTĘPNIE

§ 39. 1. Komisja rewizyjna realizuje funkcję kontrolną, opiniodawczą i wnioskującą.

2. Komisja rewizyjna dokonuje kontroli z punktu widzenia legalności a zakres działania obejmuje zadania własne i zadania zlecone.

3. Komisja Rewizyjna podejmuje kontrolę zgodnie z planem kontroli, przyjętym w drodze uchwały rady oraz na zlecenie rady.

§ 40. 1. Komisja Rewizyjna przeprowadza kontrolę działalności wójta oraz podporządkowanych mu jednostek oraz jednostek pomocniczych gminy, w szczególności w zakresie:

- 1) realizacji budżetu gminy,
- 2) wywiązywania się z zadań ustawowych i statutowych
- 3) realizacji uchwał rady i zarządzeń wójta,

2. W oparciu o przeprowadzone kontrole Komisja rewizyjna podejmuje czynności określone w ustawie związane z absolutorium.

§ 41. 1. Przewodniczący komisji rewizyjnej ustala w porozumieniu z kierownikiem jednostki kontrolowanej konkretny termin i przedmiot kontroli.

2. Do czynności kontrolnych wójt może wyznaczyć kierownika referatu, pracownika urzędu lub dyrektora jednostki organizacyjnej, który udostępnia komisji niezbędne materiały, dokumenty i udziela wyjaśnień

3. Protokół z posiedzenia zawiera ocenę przeprowadzonej kontroli, wnioski i zalecenia, które są przekazywane jednostce kontrolowanej oraz wójtowi.

§ 42. W posiedzeniach komisji rewizyjnej mogą uczestniczyć radni, nie będący jej członkami, bez prawa głosowania.

§ 43. Posiedzenia są zwoływane, przeprowadzane i dokumentowane według ustaleń określonych w Rozdziale 6 statutu "Zasady i tryb działania komisji".

ROZDZIAŁ 6.

2.

KOMISJA SKARG, WNIOSKÓW I PETYCJI

§ 44. Rada przeprowadza kwalifikację pisma jako: skarga, wniosek, petycja i może przekazać Komisji skarg, wniosków i petycji do rozpatrzenia bądź zaopiniowania, jeśli uzna, że rozpatrzenie skargi, wniosku lub petycji wymaga podjęcia dodatkowych czynności, wyjaśnień i uwag.

§ 45. 1. Przewodniczący komisji skarg, wniosków i petycji ustala termin posiedzenia w porozumieniu z wójtem / z kierownikiem gminnej jednostki organizacyjnej.

2. Do udziału w czynnościach podejmowanych przez komisję skarg, wniosków i petycji wójt może wyznaczyć pracownika urzędu lub dyrektora gminnej jednostki organizacyjnej, którzy udostępniają niezbędne dokumenty i udzielają wyjaśnień.

§ 46. 1. Komisja skarg, wniosków i petycji wyjaśnia sprawę wniesioną w skardze, wniosku, petycji w sposób zapewniający bezstronne i rzetelne ustalenie stanu faktycznego, właściwe udokumentowanie oraz ocenę zasadności wniesionych: skargi, wniosku, petycji;

2. Komisja skarg, wniosków i petycji przedkłada radzie stanowisko w przedmiocie rozpatrzenia skargi, wniosku, petycji celem podjęcia dalszej procedury.

ROZDZIAŁ 7.

KLUBY RADNYCH

§ 47. 1. Powstanie klubu, jego nazwę, listę członków, funkcje, zasady reprezentacji oraz inne dane dotyczące funkcjonowania, przewodniczący klubu zgłasza przewodniczącemu rady na piśmie. Powiadamia również na piśmie o zmianach dotyczących klubu oraz o rozwiązaniu klubu.

2. Przewodniczący rady prowadzi ewidencję klubów.

§ 48. Klub radnych ma prawo:

1. zwracać się bezpośrednio do rady w sprawach związanych z pełnieniem funkcji radnego,

2. zwracać się do wójta o pomoc w realizowaniu obowiązków i uprawnień radnego.

ROZDZIAŁ 8. PRAWA I OBOWIĄZKI RADNEGO

§ 49. 1. Radny w celu utrzymania więzi z mieszkańcami pełni dyżury.

2. Miejsce oraz terminy pełnienia dyżurów podane są do publicznej wiadomości poprzez umieszczenie informacji w Biuletynie Informacji Publicznej.

§ 50. 1. Radny potwierdza swoją obecność na sesji i posiedzeniu komisji, do której został powołany, podpisem na liście obecności.

2. W razie niemożności uczestniczenia w sesji lub posiedzeniu komisji, radny usprawiedliwia swoją obecność przewodniczącemu rady i odpowiednio przewodniczącemu komisji.

§ 51. Przedstawiciele gminy w związkach i stowarzyszeniach jednostek samorządu terytorialnego, składają radzie informację o działalności związku i stowarzyszenia, co najmniej raz na pół roku, w terminie ustalonym przez przewodniczącego rady.

DZIAŁ IV. JEDNOSTKI POMOCNICZE ROZDZIAŁ 9.

ZASADY TWORZENIA, ŁĄCZENIA, PODZIAŁU ORAZ ZNOSZENIA JEDNOSTKI POMOCNICZEJ

§ 52. 1. Z inicjatywą utworzenia, łączenia, podziału lub znoszenia jednostki pomocniczej może wystąpić komisja rady, bądź grupa mieszkańców w liczbie nie mniejszej niż 500 osób.

2. Jednostkę pomocniczą tworzy się w zorganizowanych w odrębną całość zespołach mieszkaniowych, zamieszkałych przez nie mniej niż 500 osób, które łączą tradycyjne więzy rodzinne, sąsiedzkie, kulturowe i społeczne.

§ 53. 1. Konsultacje w sprawie tworzenia, łączenia, podziału oraz znoszenia jednostki pomocniczej przeprowadza rada, za pomocą zebrania mieszkańców jednostki, której dotyczą lub referendum.

2. O terminie, do kiedy mają być przeprowadzone konsultacje rada zawiadamia wójta, który wykonuje dalsze czynności związane z ogłoszeniem i przeprowadzeniem konsultacji.

3. Konsultacje uważa się za przeprowadzone bez względu na liczbę uczestniczących w zebraniu mieszkańców, jeżeli o terminie mieszkańcy powiadomieni zostali na 7 dni przed terminem zebrania.

4. Stanowisko zebrania wyrażone w czasie głosowania ma moc opinii.

ROZDZIAŁ 10. ZASADY UCZESTNICZENIA PRZEWODNICZĄCEGO ORGANU WYKONAWCZEGO JEDNOSTKI POMOCNICZEJ W PRACACH RADY

§ 54. 1. Przewodniczący organu wykonawczego jednostki pomocniczej może uczestniczyć w pracach rady, zgodnie z planem posiedzeń rady. Udział w posiedzeniu potwierdza podpisem na liście obecności.

2. Przewodniczący organu wykonawczego danej jednostki pomocniczej może zabierać głos w sprawach dotyczących tej jednostki.

3. Przewodniczący rady zawiadamia przewodniczącego organu wykonawczego jednostki pomocniczej o sesji rady w sposób określony w § 12.

ROZDZIAŁ 11. GOSPODARKA FINANSOWA JEDNOSTKI POMOCNICZEJ

§ 55. 1. Jednostka pomocnicza gminy ma prawo zarządzać i korzystać z powierzonego jej mienia gminnego w zakresie ustalonym przez radę.

2. Jednostka pomocnicza gminy ma prawo gospodarować środkami finansowymi w ramach funduszu sołectkiego, o ile taki fundusz zostanie uchwalony przez radę.

§ 56. Wójt obowiązany jest zapewnić jednostce pomocniczej lokal niezbędny do przeprowadzania posiedzeń oraz wyposażać go w niezbędny sprzęt. Przewodniczący organu wykonawczego jednostki pomocniczej jest odpowiedzialny za przekazane mienie gminy.

DZIAŁ V. JEDNOSTKI ORGANIZACYJNE GMINY

§ 57. 1. Dla realizacji zadań gmina może tworzyć jednostki organizacyjne.

2. Wykaz gminnych jednostek organizacyjnych prowadzi wójt.

DZIAŁ VI. ZASADY DOSTĘPU DO DOKUMENTÓW I KORZYSTANIA Z NICH

§ 58. 1. Dokumenty zawierające informację publiczną zgodnie z ustawą o dostępie do informacji publicznej udostępnia na pisemny wniosek zainteresowanego:

- 1) wójt lub osoba przez niego wskazana – jeżeli dotyczą zadań wykonywanych na poziomie gminy,
- 2) dyrektor jednostki organizacyjnej gminy lub osoba przez niego wskazana - jeżeli dotyczą zadań wykonywanych przez jednostkę.

2. Dokumenty do wglądu udostępnia się na miejscu, w godzinach pracy urzędu lub jednostki organizacyjnej gminy, w obecności pracownika właściwej komórki organizacyjnej.

3. Prawo wglądu do dokumentów, o których mowa w ust. 2 obejmuje w szczególności możliwość zapoznania się z ich treścią, sporządzenia notatek lub kopii, w tym kopii elektronicznej.

DZIAŁ VII. POSTANOWIENIA KOŃCOWE

§ 59. Zmiana statutu może nastąpić w drodze uchwały podjętej przez radę.

§ 60. Sprawy nie unormowane niniejszym statutem regulują zapisy ustawy i innych aktów prawnych.

§ 61. Uchwała podlega opublikowaniu w Dzienniku Urzędowym Województwa Śląskiego.

§ 62. Uchwała wchodzi w życie po upływie 14 dni od dnia ogłoszenia w Dzienniku Urzędowym Województwa Śląskiego i stosuje się ją od kadencji organów jednostek samorządu terytorialnego następujących po kadencji, w której weszła w życie.

§ 63. Z dniem wejścia w życie niniejszej uchwały traci moc Uchwała Nr XXV/239/2017 Rady Gminy Pawłowice z dnia 28 lutego 2017 r.

Uzasadnienie

W dniu 31 stycznia 2018 r. weszła w życie ustawa z dnia 11 stycznia 2018 r. o zmianie niektórych ustaw w celu zwiększenia udziału obywateli w procesie wybierania, funkcjonowania i kontrolowania niektórych organów publicznych.

Ustawa wprowadziła szereg zmian do ustaw samorządowych. Zmiana Statutu stanowi dostosowanie zapisów do obecnie obowiązującego prawa, ujednoczenie zasad działania komisji. Wykreślono ze statutu również zapisy, które były powieleniem zapisów ustawowych.

Projekt

z dnia

UCHWAŁA NR RADY GMINY PAWŁOWICE

z dnia 2018 r.

w sprawie zasad wnoszenia obywatelskiej inicjatywy uchwałodawczej

Na podstawie art. 40, 41 a ustawy z dnia 8 marca 1990 r. o samorządzie gminnym (t.j. z 2018 r. poz. 994 ze zmianami) po pozytywnym zaopiniowaniu przez Komisję Gospodarki i Mienia Komunalnego oraz Komisję Działalności Społecznej.

Rada Gminy Pawłowice uchwała

DZIAŁ I.

Postanowienia ogólne

§ 1. Uchwała określa szczegółowe zasady wnoszenia inicjatyw obywatelskich, zasady tworzenia komitetów inicjatyw uchwałodawczych, zasady promocji obywatelskich inicjatyw uchwałodawczych, formalne wymogi, jakim muszą odpowiadać składane projekty.

§ 2. Następujące terminy użyte w uchwale oznaczają: ustawa – ustawa z dnia 8 marca 1990 r. o samorządzie gminnym gmina – Gmina Pawłowice mieszkańcy – mieszkańcy Gminy Pawłowice rada – Rada Gminy Pawłowice wójt – Wójt Gminy Pawłowice przewodniczący – Przewodniczący Rady Gminy Pawłowice komitet – Komitet Inicjatywy Uchwałodawczej inicjatywa – obywatelska inicjatywa uchwałodawcza uchwała – uchwała wnoszona w ramach obywatelskiej inicjatywy uchwałodawczej

§ 3. Liczbę mieszkańców, posiadających prawo wnoszenia inicjatywy określa ustawa.

DZIAŁ II.

Zasady tworzenia komitetów uchwałodawczych

§ 4. Komitet tworzy grupa co najmniej 15 mieszkańców, którzy mają czynne prawo wyborcze do rady i złożyli pisemne oświadczenie o przystąpieniu do komitetu.

§ 5. Oświadczenie o utworzeniu komitetu winno zawierać:

- 1) imiona, nazwiska, daty urodzenia oraz adresy zamieszkania członków komitetu,
- 2) tytuł projektu uchwały,
- 3) uzasadnienie określające potrzebę podjęcia uchwały, cel oraz skutki finansowe jej realizacji.

§ 6. Czynności związane z przygotowaniem projektu uchwały, jego rozpowszechnianiem, kampanią promocyjną, zbieraniem podpisów mieszkańców popierających projekt uchwały wykonuje komitet.

DZIAŁ III.

Zasady wnoszenia inicjatyw obywatelskich

§ 7. Komitet pisemnie zawiadamia radę o utworzeniu komitetu dołączając oświadczenie o którym mowa w § 5 niniejszej uchwały.

§ 8. 1. Podczas zbierania podpisów komitet udostępnia do wglądu projekt uchwały.

2. Mieszkaniec udzielając poparcia projektowi uchwały zapoznaje się z jego treścią i składa w wykazie obok swego nazwiska i imienia (imion), daty urodzenia, miejsca zamieszkania własnoręczny podpis.

3. Wykaz mieszkańców popierających na każdej stronie musi zawierać nazwę komitetu oraz tytuł projektu uchwały.

4. Podczas zbierania podpisów Komitet informuje mieszkańców o treści klauzuli informacyjnej dotyczącej przetwarzania danych osobowych obowiązującej w Urzędzie Gminy Pawłowice.

DZIAŁ IV.

Zasady promocji obywatelskich inicjatyw uchwałodawczych

§ 9. Promocja obywatelskiej inicjatywy uchwałodawczej służy przedstawieniu i wyjaśnieniu przez komitet treści projektu, stanowiącego przedmiot inicjatywy w każdej formie prawnie dopuszczalnej.

DZIAŁ V.

Formalne wymogi

§ 10. 1. Po wniesieniu do rady projektu uchwały wraz z wykazem mieszkańców popierających inicjatywę przewodniczący przekazuje wójtowi do sprawdzenia:

- 1) czy w wykazie jest złożona wymagana liczba podpisów,
- 2) czy wykaz zawiera dane określone w § 9, oraz
- 3) czy podpisani mieszkańcy spełniają wymogi określone w ustawie.

§ 11. W przypadku nie spełnienia ustawowego wymogu poparcia inicjatywy, przewodniczący zawiadamia o tym fakcie radę.

§ 12. 1. Prawidłowo złożony projekt uchwały w ramach inicjatywy przewodniczący kieruje pod obrady rady.

2. Przewodniczący zawiadamia komitet o terminach obrad komisji oraz sesji na których procedowana będzie inicjatywa.

DZIAŁ VI.

Postanowienia końcowe

§ 13. Wykonanie uchwały powierza się Wójtowi Gminy Pawłowice.

§ 14. Uchwała wchodzi w życie po upływie 14 dni od dnia ogłoszenia w Dzienniku Urzędowym Województwa Śląskiego i stosuje się ją od kadencji organów jednostek samorządu terytorialnego następujących po kadencji, w której weszła w życie.

Projekt

z dnia

**UCHWAŁA NR
RADY GMINY PAWŁOWICE**

z dnia 2018 r.

w sprawie przyjęcia „Programu współpracy Gminy Pawłowice na rok 2019 z organizacjami pozarządowymi i innymi podmiotami w rozumieniu przepisów ustawy o działalności pożytku publicznego i o wolontariacie”

Na podstawie art. 18 ust. 2 pkt 15 ustawy z dnia 8 marca 1990 r. o samorządzie gminnym (tekst jednolity Dz.U. z 2018 r. poz. 994 z późn. zmianami)) w związku z art. 5a ust. 1 ustawy o działalności pożytku publicznego i o wolontariacie z dnia 24 kwietnia 2003 r. (tekst jednolity Dz.U. z 2018 r. poz. 450 z późn. zmianami) oraz po uzyskaniu pozytywnej opinii Komisji Działalności Społecznej.

**Rada Gminy Pawłowice
uchwała**

- § 1.** Przyjąć do realizacji „Program współpracy Gminy Pawłowice na rok 2019 z organizacjami pozarządowymi i innymi podmiotami w rozumieniu przepisów ustawy o działalności pożytku publicznego i o wolontariacie”.
- § 2.** Program stanowi załącznik do niniejszej uchwały.
- § 3.** Wykonanie uchwały powierza się Wójtowi Gminy Pawłowice.
- § 4.** Uchwała wchodzi w życie z dniem podjęcia.

**Program współpracy Gminy Pawłowice na rok 2019
z organizacjami pozarządowymi i innymi podmiotami w rozumieniu przepisów
ustawy o działalności pożytku publicznego i o wolontariacie**

Rozdział 1.

Postanowienia ogólne

§ 1. Podstawą uchwalenia rocznego programu współpracy Gminy Pawłowice z organizacjami pozarządowymi oraz innymi podmiotami prowadzącymi działalność pożytku publicznego jest art. 5a ust. 1 ustawy z dnia 24 kwietnia 2003 r. o działalności pożytku publicznego i o wolontariacie.

§ 2. 1. Ilekcóż w Programie jest mowa o:

- 1) „Ustawie” – rozumie się przez to ustawę z dnia 24 kwietnia 2003 r. o działalności pożytku publicznego i o wolontariacie (tekst jednolity Dz. U. z 2018 r. poz. 450 z późn. zmianami)),
- 2) „Gminie” – rozumie się Gminę Pawłowice,
- 3) „Podmiotach programu” – rozumie się przez to organizacje pozarządowe i inne podmioty prowadzące działalność pożytku publicznego, o których mowa w art. 3 ust. 2 i 3 Ustawy.

Rozdział 2.

Cel główny i cele szczegółowe programu

§ 3. 1. Głównym celem Programu jest kształtowanie ładu społecznego w środowisku lokalnym, poprzez budowanie partnerstwa pomiędzy administracją publiczną a organizacjami pozarządowymi i podmiotami, o których mowa w art. 3 ust. 2 i 3 ustawy.

2. Cele szczegółowe programu:

- zwiększenie aktywności społecznej mieszkańców,
- poprawa jakości życia i pełniejsze zaspokojenie potrzeb mieszkańców gminy poprzez zwiększenie aktywności organizacji,
- integracja organizacji realizujących zadania publiczne,
- otwarcie na innowacyjność i konkurencyjność w wykonywaniu zadań publicznych,
- umacnianie w świadomości lokalnej poczucia odpowiedzialności za otoczenie, wspólnotę lokalną oraz tradycję.

Rozdział 3.

Zasady współpracy

§ 4. Współpraca Gminy z podmiotami programu odbywa się w oparciu o zasady:

Zasada pomocniczości oznacza, że Gmina może powierzać lub wspierać realizowanie zadań publicznych Podmiotom programu, które zapewnią ich wykonanie.

Suwerenności stron oznacza, że stosunki pomiędzy Gminą a Podmiotami programu będą kształtowane z poszanowaniem wzajemnej autonomii.

Zasada partnerstwa realizowana jest w zakresie uczestnictwa Podmiotów programu w rozeznawaniu i definiowaniu problemów mieszkańców Gminy, sugerowania zakresu współpracy

Zasada efektywności polega na wspólnym dążeniu Gminy i Podmiotów programu do osiągnięcia najlepszych efektów w realizacji zadań publicznych.

Zasada uczciwej konkurencji i jawności urzeczywistniana jest przez udostępnienie Podmiotom programu informacji o celach, kosztach i efektach współpracy, a także środkach finansowych zaplanowanych w budżecie Gminy na współpracę z Podmiotami programu oraz kryteriach i sposobie oceny projektów. Zasada jawności

obliguje podmioty programu do udostępnienia Gminie danych dotyczących struktury organizacyjnej, sposobu funkcjonowania, prowadzenia przez nie działalności statutowej oraz sytuacji finansowej.

Rozdział 4.

Zakres przedmiotowy

§ 5. Przedmiotem współpracy Gminy z Podmiotami programu jest realizacja zadań publicznych, o których mowa w art. 4 ust 1 Ustawy odpowiadającym zadaniom własnym Gminy to jest:

1. kultury, sztuki, ochrony dóbr kultury i dziedzictwa narodowego,
2. wspierania i upowszechniania kultury fizycznej i sportu,
3. turystyki i krajoznawstwa,
4. ekologii i ochrony zwierząt oraz ochrony dziedzictwa przyrodniczego,
5. ochrony i promocji zdrowia, w tym działalności leczniczej w rozumieniu ustawy z dnia 15 kwietnia 2011 r. o działalności leczniczej,
6. przeciwdziałania uzależnieniom i patologiom społecznym,
7. działalności wspomagającej rozwój wspólnot i społeczności lokalnych,

Rozdział 5.

Formy współpracy o których mowa w art. 5 ust. 2

§ 6. Gmina realizuje zadania publiczne we współpracy z Podmiotami programu w formach:

1. Finansowych poprzez:
 - a) zlecenie Podmiotom programu realizacji zadań publicznych na zasadach określonych w ustawie,
 - b) oddanie w najem lokali użytkowych organizacjom na cel prowadzonej działalności,
 - c) wynajęcie na preferencyjnych warunkach nieruchomości na potrzeby realizacji zadań na rzecz mieszkańców gminy Pawłowice,
 - d) realizację przedsięwzięć z udziałem mieszkańców za pośrednictwem Podmiotów w ramach inicjatywy lokalnej.
2. Pozafinansowych poprzez:
 - a) promowanie działalności Podmiotów programu,
 - b) wzajemne informowanie się o planowanych kierunkach działalności współdziałania w celu zharmonizowania tych działań,
 - c) konsultowanie projektów aktów prawa miejscowego w dziedzinach dotyczących działalności statutowej Podmiotów programu,
 - d) współdziałanie w pozyskiwaniu środków finansowych z innych źródeł, w szczególności z funduszy strukturalnych Unii Europejskiej,
 - e) pomoc w nawiązywaniu kontaktów w kraju i za granicą,
 - f) udzielenie lokali, budynków komunalnych,
 - g) organizację szkoleń,
 - h) wdrożenie oprogramowania wspomagającego wypełnianie ofert i sprawozdań,
 - i) współpraca z Gminną Radą Działalności Pożytku Publicznego,
 - k) wspieranie organizacji posiadających status pożytku publicznego w realizacji kampanii informacyjno-promocyjnej służącej pozyskiwaniu środków w ramach 1 %,
 - l) udział przedstawicieli organizacji pozarządowych w opiniowaniu ofert złożonych w ramach otwartych konkursów ofert.

Rozdział 6.

Priorytetowe zadania publiczne

§ 7. Obszar współpracy Gminy Pawłowice z Podmiotami programu będzie obejmować zadania publiczne z następujących sfer:

1. kultury, sztuki, ochrony dóbr kultury i dziedzictwa narodowego poprzez :

- organizację imprez,
- organizację zajęć, kursów, warsztatów i tym podobnych,
- organizację wycieczek, wyjazdów dla dzieci i młodzieży, osób dorosłych,
- wydawanie niskonakładowych, niekomercyjnych publikacji.

2. wspierania i upowszechniania kultury fizycznej i sportu poprzez:

- prowadzenie szkolenia zawodników w różnych dyscyplinach sportu obejmujących treningi, udział w rozgrywkach, zawodach i turniejach oraz utrzymanie bazy sportowej,
- organizację zajęć sportowych,
- organizację imprez sportowych,

3. turystyki i krajoznawstwa poprzez:

- organizację wycieczek, wyjazdów.

4. ekologii i ochrony zwierząt oraz ochrony dziedzictwa przyrodniczego poprzez:

- organizację programów edukacyjnych.

5. ochrony i promocji zdrowia w tym działalności leczniczej w rozumieniu ustawy z dnia 15 kwietnia 2011 r. o działalności leczniczej poprzez:

- prowadzenie działań z zakresu edukacji zdrowotnej i promocji zdrowego stylu życia poprzez organizację wydarzeń skierowanych do wszystkich mieszkańców Gminy Pawłowice lub wybranej docelowo grupy społecznej.

6. przeciwdziałania uzależnieniom i patologiom społecznym poprzez:

- realizowanie programów profilaktycznych o charakterze uniwersalnym (dla wszystkich) i selektywnym (dla grup zwiększonego ryzyka).

7. działalności wspomagającej rozwój wspólnot i społeczności lokalnych poprzez:

- budowę, rozbudowę lub remont dróg, kanalizacji i sieci wodociągowej stanowiących własność jednostek samorządu terytorialnego, a także budynków oraz obiektów małej architektury.

Rozdział 7.

Okres realizacji programu

§ 8. Roczny program współpracy obejmuje okres od 01.01.2019 do 31.12.2019 r.

Rozdział 8.

Sposób realizacji programu

§ 9. 1. Wspieranie lub powierzenie wykonania zadań publicznych wraz z udzieleniem dotacji na dofinansowanie lub finansowanie ich realizacji.

2. Konsultowanie z Podmiotami programu projektów aktów normatywnych w dziedzinach dotyczących działalności statutowej organizacji.

3. Organizowanie i współorganizowanie spotkań, szkoleń, których uczestnikami są przedstawiciele Podmiotów programu.

Rozdział 9.

Wysokość środków planowanych na realizację programu

§ 10. Na realizację programu planuje się przeznaczyć kwotę w wysokości 645.000,00. Ostateczną kwotę określi uchwała budżetowa.

Rozdział 10.

Sposób oceny realizacji programu

§ 11. 1. Oceny realizacji programu dokonuje Wójt w odniesieniu do założeń Programu oraz danych z lat ubiegłych w oparciu o niżej wymienione dane:

- liczba ogłoszonych konkursów ofert,
- liczba złożonych ofert w otwartych konkursach,
- liczby Podmiotów programu podejmujących zadania publiczne na rzecz mieszkańców Gminy,
- liczba zawartych umów na realizację zadań publicznych,
- liczba małych grantów,
- liczby osób uczestniczących w zadaniu publicznym,
- wysokości środków finansowych zaangażowanych poprzez Podmioty programu w realizację zadań publicznych,
- wysokości środków finansowych przeznaczonych z budżetu Gminy na realizację tych zadań.

2. Wyniki oceny zostaną zamieszczone w Sprawozdaniu z realizacji programu współpracy za rok 2019.

Rozdział 11.

Informacja o sposobie tworzenia programu oraz o przebiegu konsultacji

§ 12. 1. Roczny program współpracy został opracowany w oparciu o program współpracy na 2018 rok z uwzględnieniem doświadczeń wynikających z jego realizacji.

2. Prace nad przygotowaniem i konsultowaniem programu przebiegały następująco:

a. 24 września 2018 roku - przedstawiono projekt Programu Kierownikom poszczególnych Referatów Urzędu Gminy oraz Kierownikom Jednostek Organizacyjnych Gminy, celem wniesienia uwag do Programu,

b. 26 września 2018 roku - przedstawiono projekt Programu Gminnej Radzie Działalności Pożytku Publicznego celem zaopiniowania,

c. od 26 września do 05 października 2018 r.- przeprowadzono konsultacje społeczne na stronie internetowej Gminy Pawłowice

d. październik 2018 roku - skierowano projekt Programu pod obrady Rady Gminy Pawłowice:

02 październik 2018 r. zaopiniowano projekt przez Komisję Rady Gminy ,

16 październik 2018 r. uchwalono program przez Radę Gminy Pawłowice.

Rozdział 12.

Tryb powoływania i zasady działania komisji konkursowej do opiniowania ofert w otwartych konkursach ofert

§ 13. 1. Komisja konkursowa otwartego konkursu ofert na zadania publiczne zwana dalej „Komisją” powoływana jest przez Wójta w trybie zarządzenia.

2. Pracami Komisji kieruje przewodniczący Komisji.

3. Komisja pracuje w składzie co najmniej 3 osobowym.

4. Członkowie komisji rzetelnie i obiektywnie wykonują powierzone im czynności, kierując się wyłącznie przepisami prawa, posiadaną wiedzą i doświadczeniem.

5. Komisja może zaproponować przyznanie dotacji na realizację zadania publicznego w kwocie niższej od określonej w ofercie.

Rozdział 13.

Postanowienia końcowe

§ 14. W sprawach nie uregulowanych w niniejszym programie zastosowanie mają przepisy ustawy o działalności pożytku publicznego i o wolontariacie, Kodeksu cywilnego, ustawy o finansach publicznych.

Uzasadnienie

Wprowadzenie projektu uchwały związane jest z realizacją ustawy z dnia 24 kwietnia 2003 r. o działalności pożytku publicznego i o wolontariacie (tekst jednolity Dz.U. z 2018 r. poz. 450 z późn. zmianami) nakładającej na organ stanowiący jednostki samorządu terytorialnego obowiązek uchwalenia rocznego programu współpracy z organizacjami pozarządowymi oraz podmiotami wymienionymi w art. 3 ust. 3. (art. 5a ust.1 ustawy). Program współpracy Gminy Pawłowice na rok 2019 z organizacjami pozarządowymi i innymi podmiotami w rozumieniu przepisów ustawy o działalności pożytku publicznego i o wolontariacie podlegał konsultacjom społecznym zgodnie z Zarządzeniem Wójta Gminy Pawłowice nr OI.0050.91.2018 z dnia 20 września 2018 roku . Konsultacje zostały przeprowadzone w formie elektronicznej w okresie od 26 września 2018 roku do 05 października 2018 roku. Program ma na celu lepsze wykonywanie zadań Gminy Pawłowice poprzez możliwie pełne wykorzystanie potencjału organizacji pozarządowych, zwiększenie skuteczności i efektywności działań związanych z realizacją zadań publicznych. W programie zawarte są cele, zasady oraz formy współpracy Gminy Pawłowice z organizacjami pozarządowymi. Jednocześnie wskazuje zakres przedmiotowy współpracy, priorytetowe zadania publiczne oraz zakładaną wysokość środków przeznaczonych na jego realizację.

Projekt

z dnia

**UCHWAŁA NR
RADY GMINY PAWŁOWICE**

z dnia 2018 r.

w sprawie zmiany uchwały nr XXXVIII/414/2010 Rady Gminy Pawłowice z dnia 19 października 2010 r. w sprawie „przyjęcia Regulaminu programu stypendialnego „SPORTOWIEC” oraz nagród i wyróżnień przyznawanych przez Gminę Pawłowice za wysokie wyniki we współzawodnictwie sportowym”

Na podstawie: art. 7 ust. 1 pkt 10, art. 18 ust. 1 i art. 40 ust. 1 ustawy z dnia 8 marca 1990 r. o samorządzie gminnym (t.j. Dz.U. z 2018 r. poz. 994), art. 31 ust. 1 i 3 ustawy z dnia 25 czerwca 2010 r. o sporcie (t.j. Dz.U. z 2018 r. poz. 1263) oraz po pozytywnym zaopiniowaniu przez Komisję Działalności Społecznej.

**Rada Gminy Pawłowice
uchwała**

§ 1. W załączniku do uchwały Rady Gminy Pawłowice nr XXXVIII/ 414 /2010 z dnia 19.10.2010 r. w sprawie przyjęcia Regulaminu programu stypendialnego „SPORTOWIEC” oraz nagród i wyróżnień przyznawanych przez Gminę Pawłowice za wysokie wyniki we współzawodnictwie sportowym (Dz. U. Woj. Śl. Nr 258 poz. 4046 z 2010 r.) zmienionej uchwałami: Uchwałą Rady Gminy Pawłowice nr XI/143/2011z dnia 25.10.2011 r. (Dz. U. Woj. Śl. Nr 298 poz. 5014 z 2011 r.), Uchwałą Rady Gminy Pawłowice nr XXXI/387/2013 z dnia 22.10.2013 r. (Dz. U. Woj. Śl. poz. 6253 z 2013 r.), , Uchwałą Rady Gminy Pawłowice nr XV/138/2016 z dnia 26.01.2016 r. (Dz. U. Woj. Śl. poz. 742 z 2016 r.), Uchwałą Rady Gminy Pawłowice nr XXII/212/2016 z dnia 22.11.2016 r. (Dz. U. Woj. Śl. poz. 6100 z 2016 r.):

1) zmienić § 1 ust. 3, który otrzymuje brzmienie:

"Zawodnik może otrzymać stypendium, nagrodę jeżeli w zawodach, o których mowa w ust. 1 pkt. 2) brało udział co najmniej 8 osób w danej konkurencji, a w konkurencjach zespołowych co najmniej 8 drużyn."

2) w § 1 dodać ust. 4 o treści:

"W przypadku osób niepełnosprawnych:"

1) kryterium wieku o którym mowa w § 1 ust. 1 pkt 1 nie obowiązuje,

2) zawody o których mowa w § 1 ust. 1 pkt 2 mogą być organizowane także przez organizacje pozarządowe zarejestrowane na stronie internetowej Ministerstwa Sportu i Turystyki

3) zmienić § 15 ust. 2 , który otrzymuje brzmienie:

"Stypendium i nagroda mogą być przyznane danemu zawodnikowi tylko 1 raz w roku".

§ 2. Pozostałe postanowienia Uchwały nie ulegają zmianie.

§ 3. Wykonanie uchwały powierza się Wójtowi Gminy Pawłowice.

§ 4. Uchwała podlega ogłoszeniu w Dzienniku Urzędowym Województwa Śląskiego i wchodzi w życie z dniem 01.01.2019 roku.

Uzasadnienie

W dniu 04 kwietnia 2018 roku zostało złożone pismo Pana Szymona Klimzy o rozważenie tematu przyznawania stypendium sportowego osobom niepełnosprawnym niezależnie od wieku.

Temat został przedstawiony na posiedzeniach Komisji Stypendialnej oraz Komisji Działalności Społecznej w dniach 15 maja 2018 roku i 12 czerwca 2018 roku.

Radni zawnioskowali o przygotowanie zmian do Regulaminu programu stypendialnego „SPORTOWIEC” oraz nagród i wyróżnień przyznawanych przez Gminę Pawłowice za wysokie wyniki we współzawodnictwie sportowym z uwzględnieniem przyznawania stypendiów osobom niepełnosprawnym bez kryterium wieku oraz organizacją imprez nie tylko przez związek danej dyscypliny sportowej ale także przez organizacje pozarządowe zarejestrowane na stronie Ministerstwa Sportu i Turystyki

Zmiana **Regulaminu programu stypendialnego “SPORTOWIEC” oraz nagród i wyróżnień przyznawanych przez Gminę Pawłowice za wysokie wyniki we współzawodnictwie sportowym** podlegała konsultacjom społecznym zgodnie z Zarządzeniem Wójta Gminy Pawłowice nr OI.0050.106.2018 z dnia 09 października 2018 roku Konsultacje zostały przeprowadzone w formie elektronicznej w okresie 10 października 2018 roku do 15 października 2018 roku.

Projekt

z dnia

UCHWAŁA NR RADY GMINY PAWŁOWICE

z dnia 2018 r.

w sprawie konkursu dla najlepszych absolwentów klas programowo najwyższych poszczególnych typów szkół prowadzonych przez gminę Pawłowice

Na podstawie art. 7 ust. 1 pkt. 8, art. 18 ust. 2 pkt 15 i art. 40 ust. 1 ustawy z dnia 8 marca 1990 roku o samorządzie gminnym (tekst jednolity Dz. U. z 2018 r. poz. 994 ze zmianami) oraz art. 90t ust. 4 ustawy z dnia 7 września 1991 r. o systemie oświaty (tekst jednolity Dz. U. z 2018 r. poz. 1457 ze zmianami) oraz § 3 pkt. 1 Lokalnego programu wspierania edukacji uzdolnionych uczniów ze szkół prowadzonych przez Gminę Pawłowice wprowadzonego Uchwałą Nr XXX/347/2010 Rady Gminy Pawłowice, z dnia 16 lutego 2010 r. r. po pozytywnym zaopiniowaniu przez Komisję Działalności Społecznej

Rada Gminy Pawłowice uchwała

§ 1. Konkurs ma za zadanie co roku promować najlepszych absolwentów szkół dla których organem prowadzącym jest gmina Pawłowice. Konkurs ma zmotywować do systematycznej pracy, dbałości o właściwe zachowanie, zaangażowanie w życie klasy, szkoły oraz zachęcić do uczestniczenia w olimpiadach i konkursach na różnych szczeblach rywalizacji.

§ 2. W konkursie mogą wziąć udział uczniowie klas programowo najwyższych z poszczególnych typów szkół, jeżeli spełnią poniższe warunki:

1) w bieżącym roku szkolnym uzyskali:

- a) średnia ocen końcowych z obowiązkowych zajęć edukacyjnych określonych w ramowym planie nauczania powyżej 5,00 a w szkole ponadgimnazjalnej, ponadpodstawowej świadectwo z wyróżnieniem;
- b) najwyższą ocenę z zachowania;

2) w latach poprzednich (klasy IV-VII szkoły podstawowej, I-II oddziałów gimnazjalnych, I-II liceum, I-III technikum) uzyskali co najmniej jeden raz świadectwo z wyróżnieniem;

3) w ciągu danego etapu kształcenia pracowali aktywnie na rzecz klasy, szkoły i środowiska lokalnego;

4) w ciągu danego etapu kształcenia osiągnęli sukcesy w olimpiadach i konkursach z wyłączeniem konkursów:

- a) wewnątrzszkolnych – organizowanych przez daną szkołę,
- b) międzyszkolnych – organizowanych przez jedną szkołę dla pozostałych lub wybranych szkół w gminie,

§ 3. 1. Konkurs będzie rozstrzygany w trzech kategoriach:

- 1) najlepszy absolwent szkół podstawowych,
- 2) najlepszy absolwent oddziałów gimnazjalnych,
- 3) najlepszy absolwent szkół ponadgimnazjalnych, ponadpodstawowych.

2. Zdobywca:

- 1) miejsca I otrzyma dyplom i statuetkę dla najlepszego absolwenta oraz nagrodę finansową,
- 2) miejsca II otrzyma dyplom i nagrodę finansową,
- 3) miejsca III otrzyma dyplom i nagrodę finansową.

3. Uczniowie, którzy zajęli miejsca inne niż określone w ust. 2 otrzymują dyplomy za udział w konkursie oraz nagrodę pocieszenia.

4. O zwycięstwie decyduje suma punktów uzyskanych w klasyfikacji zgodnie z § 6.

§ 4. 1. Wójt Gminy Pawłowice powołuje zarządzeniem pięcioosobową komisję konkursową oraz wskazuje przewodniczącego komisji.

2. Zadania komisji konkursowej:

- 1) badanie złożonych przez dyrektorów wniosków pod względem formalnym,
 - 2) przyznawania punktacji zgodnie z niniejszą uchwałą,
 - 3) opiniowanie i przedstawienie Wójtowi Gminy propozycji rozstrzygnięcia konkursu.
3. Komisja opiniuje wnioski na posiedzeniu w obecności co najmniej 3/5 składu komisji.
 4. Decyzję o ostatecznym rozstrzygnięciu konkursu podejmuje Wójt Gminy Pawłowice.
 5. Rozstrzygnięcie następuje w tygodniu poprzedzającym zakończenie zajęć w roku szkolnym.
 6. Podsumowanie konkursu oraz rozdanie nagród odbywa się w tygodniu rozdania świadectw w szkołach.

§ 5. Ucznia do konkursu zgłasza dyrektor szkoły na wniosku zawierającym:

- 1) dane osobowe ucznia: imię, nazwisko, imiona i nazwiska rodziców lub prawnych opiekunów, miejsce zamieszkania, szkoła, klasa;
- 2) wykaz ocen z obowiązkowych zajęć edukacyjnych, średnią ocen wyliczoną do dwóch miejsc po przecinku, ocenę z zachowania,
- 3) liczbę punktów uzyskaną ze sprawdzianu na zakończenie nauki w szkole podstawowej, egzaminów na zakończenie gimnazjum,
- 4) nazwy olimpiad i konkursów w których uczeń odniósł sukcesy – rozgrywanych wyłącznie indywidualnie i samodzielnie,
- 5) informacje o pracy ucznia na rzecz klasy, szkoły i środowiska lokalnego.

§ 6. Na podstawie złożonych wniosków komisja konkursowa przyznaje punkty według poniższych zasad:

- 1) za średnią ocen końcowych - średnią ocen ze wszystkich obowiązkowych zajęć edukacyjnych określonych dla danego typu szkoły w aktualnym rozporządzeniu w sprawie ramowych planów nauczania uzyskanych w klasyfikacji na koniec roku szkolnego mnożymy przez 100.
- 2) punkty z egzaminu na koniec szkoły podstawowej i gimnazjum jako sumę wyników procentowych ze wszystkich części egzaminu - przy założeniu że 1 procent odpowiada 1 punktowi;
- 3) punkty dla uczestników konkursów i olimpiad wymienionych w komunikatach Dyrektora Centralnej Komisji Egzaminacyjnej w sprawie wykazów konkursów i olimpiad konkursów przedmiotowych zwalniających z egzaminu na koniec szkoły podstawowej i gimnazjum, egzaminu maturalnego, egzaminu zawodowego, oraz konkursów organizowanych przez Kuratora Oświaty, punkty przyznawane są za najwyższe osiągnięcia:
 - a) 35pkt. - za udział w II etapie,
 - b) 70pkt. - za udział w III etapie,
 - c) 100pkt. - za miejsce wśród laureatów konkursu wojewódzkiego,
 - d) 125pkt. - za udział w etapie ogólnopolskim,
 - e) 150pkt. - za zwycięstwo w etapie ogólnopolskim (laureat)
- 4) Punkty za gminne konkursy przedmiotowe dla uczniów szkół podstawowych:
 - a) 11pkt. – za III miejsce,
 - b) 13pkt. – za II miejsce,
 - c) 15pkt. – za I miejsce
- 5) Punkty za inne konkursy według liczby rozgrywanych etapów, punkty przyznawane są za najwyższy etap
 - a) konkursy jednoetapowe bez względu na zasięg:
 - 2pkt.- za III miejsce,
 - 4pkt. - za II miejsce,
 - 6pkt. - za I miejsce lub tytuł laureata;

- b) konkursy dwuetapowe bez względu na zasięg z wyłączeniem etapu szkolnego
 - 2pkt. - za udział w etapie
 - 4pkt.- za III miejsce,
 - 6pkt. - za II miejsce,
 - 8pkt. - za I miejsce lub tytuł laureata;
 - c) konkursy trzyetapowe bez względu na zasięg z wyłączeniem etapu szkolnego
 - 4pkt. za udział w etapie
 - 6pkt. - za III miejsce,
 - 8pkt. - za II miejsce,
 - 10pkt. - za I miejsce lub tytuł laureata;
- 6) Punkty za wyniki w konkursie z języka angielskiego „Fox”:
- a) 20pkt. – za wynik dobry,
 - b) 30pkt. – za wynik bardzo dobry.
- 7) Punkty za wyniki w Międzynarodowym Konkursie Matematycznym „Kangur” i Polsko-Ukraińskim Konkursie Fizycznym „Lwiątko”:
- a) 20pkt. - za wyróżnienie / taon
 - b) 30pkt. – za wynik bardzo dobry / kaon
 - c) 40pkt. – za wynik laureat / hiperon
- 8) Punkty za międzyszkolne konkursy artystyczne - rozgrywane indywidualnie:
- a) 4pkt. - za III miejsce w konkursie
 - b) 6pkt. - za II miejsce w konkursie
 - c) 8pkt. - za zwycięstwo w konkursie
- 9) Punkty za pracę na rzecz klasy, szkoły i środowiska lokalnego w danym etapie kształcenia od 0 do 20 przyznaje dyrektor szkoły po zapoznaniu się z informacją o pracy ucznia.
- 10) Punkty za średnią ocen w latach poprzednich nauki – średnia pomnożona przez 10.

§ 7. Wysokość nagród wynosi:

- 1) dla absolwentów szkół podstawowych: I miejsce - 400 zł; II miejsce - 300 zł; III miejsce - 200 zł.
- 2) dla absolwentów oddziałów gimnazjalnych: I miejsce - 500 zł; II miejsce - 400 zł; III miejsce - 300 zł.
- 3) dla absolwentów szkół ponadgimnazjalnych, ponadpodstawowych: I miejsce - 600 zł; II miejsce - 500 zł; III miejsce - 400 zł.
- 4) dla pozostałych uczestników konkursu - nagrody pocieszenia w formie rzeczowej lub finansowej do kwoty 100 zł.

§ 8. Wykonanie uchwały powierza się Wójtowi Gminy Pawłowice.

§ 9. Traci moc uchwała XXXVII/365/2018 Rady Gminy Pawłowice z dnia 24 kwietnia 2018 r. w sprawie konkursu dla najlepszych absolwentów klas programowo najwyższych poszczególnych typów szkół prowadzonych przez gminę Pawłowice.

§ 10. Uchwała wchodzi w życie po upływie 14 dni od dnia jej ogłoszenia w Dzienniku Urzędowym Województwa Śląskiego.

Uzasadnienie

W związku z reformą systemu edukacji i utworzeniem z dniem 1 września 2019 r. szkół ponadpodstawowych oraz wprowadzeniem egzaminu po klasie VIII zachodzi konieczność podjęcia przedmiotowej uchwały.

Projekt

z dnia

UCHWAŁA NR RADY GMINY PAWŁOWICE

z dnia 2018 r.

w sprawie konkursu dla najlepszych uczniów ze szkół prowadzonych przez gminę Pawłowice

Na podstawie art. 7 ust. 1 pkt. 8, art. 18 ust. 2 pkt 15 i art. 40 ust. 1 ustawy z dnia 8 marca 1990 roku o samorządzie gminnym (tekst jednolity Dz. U. z 2018 r. poz. 994 ze zmianami) oraz art. 90t ust. 4 ustawy z dnia 7 września 1991 r. o systemie oświaty (tekst jednolity Dz. U. z 2018 r. poz. 1457 ze zmianami) oraz § 3 pkt.3 Lokalnego programu wspierania edukacji uzdolnionych uczniów ze szkół prowadzonych przez Gminę Pawłowice wprowadzonego Uchwałą Nr XXX/347/2010 Rady Gminy Pawłowice, z dnia 16 lutego 2010 r. po pozytywnym zaopiniowaniu przez Komisję Działalności Społecznej

Rada Gminy Pawłowice uchwała

§ 1. Konkurs ma za zadanie co roku promować najlepszych uczniów ze szkół dla których organem prowadzącym jest gmina Pawłowice. Konkurs ma zmotywować do systematycznej pracy, dbałości o właściwe zachowanie, zaangażowanie w życie klasy, szkoły oraz zachęcić do uczestniczenia w olimpiadach i konkursach na różnych szczeblach rywalizacji.

§ 2. W konkursie mogą wziąć udział uczniowie klas IV-VIII szkół podstawowych oraz uczniowie oddziałów gimnazjalnych i szkół ponadgimnazjalnych, ponadpodstawowych, jeżeli spełnią poniższe warunki:

1) w bieżącym roku szkolnym uzyskali:

- a) średnią ocen z obowiązkowych zajęć edukacyjnych określonych w ramowym planie nauczania za I semestr powyżej 4,80 - dla uczniów szkół podstawowych i oddziałów gimnazjalnych;
- b) średnią ocen z obowiązkowych zajęć edukacyjnych określonych w ramowym planie nauczania za I semestr powyżej 4,50 - dla uczniów szkoły ponadgimnazjalnej, ponadpodstawowej lub wykazuje szczególne uzdolnienia w co najmniej jednej dziedzinie wiedzy uzyskując w niej najwyższe wyniki, a w pozostałych dziedzinach wiedzy wyniki co najmniej dobre;
- c) najwyższą ocenę z zachowania

2) w bieżącym roku szkolnym pracowali aktywnie na rzecz klasy, szkoły i środowiska lokalnego;

3) w bieżącym roku szkolnym osiągnęli sukcesy w olimpiadach i konkursach z wyłączeniem konkursów:

- a) wewnątrzszkolnych – organizowanych przez daną szkołę,
- b) międzyszkolnych – organizowanych przez jedną szkołę dla pozostałych lub wybranych szkół w gminie,

§ 3. 1. Konkurs będzie rozstrzygany w trzech kategoriach:

- 1) najlepsi uczniowie szkół podstawowych,
 - 2) najlepsi uczniowie oddziałów gimnazjalnych,
 - 3) najlepsi uczniowie szkół ponadgimnazjalnych, ponadpodstawowych.
2. Zwycięzcami konkursu zostają uczniowie, którzy zdobyli największą liczbę punktów.
 3. O zwycięstwie decyduje suma punktów uzyskanych w klasyfikacji zgodnie z § 6.

§ 4. 1. Wójt Gminy Pawłowice stosownym zarządzeniem powołuje pięcioosobową komisję konkursową oraz wskazuje jej przewodniczącego.

2. Zadania komisji:

- 1) badanie złożonych przez dyrektorów wniosków pod względem formalnym,

- 2) przyznawania punktacji zgodnie z niniejszą uchwałą,
- 3) opiniowanie i przedstawienie Wójtowi Gminy propozycji rozstrzygnięcia konkursu.
 3. Komisja opiniuje wnioski na posiedzeniu w obecności co najmniej 3/5 składu komisji.
 4. Decyzję o ostatecznym rozstrzygnięciu konkursu podejmuje Wójt Gminy Pawłowice.
 5. Konkurs rozstrzygnięty zostaje do 31 maja danego roku szkolnego.
 6. Dyrektorzy zgłaszają uczestników do konkursu w terminie ustalonym przez Wójta Gminy.

§ 5. Ucznia do konkursu zgłasza dyrektor szkoły na wniosku zawierającym:

- 1) dane osobowe ucznia: imię, nazwisko, imiona i nazwiska rodziców lub prawnych opiekunów, miejsce zamieszkania, szkoła, klasa;
- 2) wykaz ocen z obowiązkowych zajęć edukacyjnych, średnią ocen wyliczoną do dwóch miejsc po przecinku, ocenę z zachowania,
- 3) nazwy olimpiad i konkursów w których uczeń odniósł sukcesy – rozgrywane wyłącznie indywidualnie i samodzielnie,
- 4) informacje o pracy ucznia na rzecz klasy, szkoły i środowiska lokalnego.

§ 6. Na podstawie złożonych wniosków komisja konkursowa przyznaje punkty według poniższych zasad:

- 1) punkty za średnią ocen za semestr - średnią ocen ze wszystkich obowiązkowych zajęć edukacyjnych określonych dla danego typu szkoły w aktualnym rozporządzeniu w sprawie ramowych planów nauczania mnożymy przez 100,
- 2) punkty dla uczestników konkursów i olimpiad wymienionych w komunikatach Dyrektora Centralnej Komisji Egzaminacyjnej w sprawie wykazów konkursów i olimpiad konkursów przedmiotowych zwalniających z egzaminu po szkole podstawowej i gimnazjum, egzaminu maturalnego, egzaminu zawodowego oraz konkursów organizowanych przez Kuratora Oświaty, punkty przyznawane są za najwyższe osiągnięcia:
 - a) 10pkt. - za I miejsce w I etapie / 8pkt. - za II miejsce w I etapie / 6pkt. - za III miejsce w I etapie
 - b) 35pkt. - za udział w II etapie
 - c) 70pkt. - za udział w III etapie,
 - d) 100pkt. - za miejsce wśród laureatów konkursu wojewódzkiego,
 - e) 125pkt - za udział w etapie ogólnopolskim,
 - f) 150pkt - za zwycięstwo w etapie ogólnopolskim (laureat)
- 3) Punkty za gminne konkursy przedmiotowe dla uczniów szkół podstawowych:
 - a) 11pkt. – za III miejsce,
 - b) 13pkt. – za II miejsce,
 - c) 15pkt. – za I miejsce
- 4) Punkty za inne konkursy i turnieje według liczby rozgrywanych etapów, punkty przyznawane są za najwyższy etap
 - a) konkursy jednoetapowe bez względu na zasięg:
 - 2pkt. - za III miejsce,
 - 4pkt. - za II miejsce,
 - 6pkt. - za I miejsce lub tytuł laureata;
 - b) konkursy dwuetapowe bez względu na zasięg z wyłączeniem etapu szkolnego
 - 2pkt. - za udział w etapie
 - 4pkt. - za III miejsce,
 - 6pkt. - za II miejsce,
 - 8pkt. - za I miejsce lub tytuł laureata;

- c) konkursy trzyetapowe bez względu na zasięg z wyłączeniem etapu szkolnego
- 4pkt. - za udział w etapie
 - 6pkt. - za III miejsce,
 - 8pkt. - za II miejsce,
 - 10pkt. - za I miejsce lub tytuł laureata;
- 5) Punkty za wyniki w konkursie z języka angielskiego „Fox”:
- a) 20pkt. – za wynik dobry,
 - b) 30pkt – za wynik bardzo dobry.
- 6) Punkty za wyniki w Międzynarodowym Konkursie Matematycznym „Kangur” i Polsko-Ukraińskim Konkursie Fizycznym „Lwiątko”:
- a) 20pkt - za wyróżnienie / taon
 - b) 30pkt – za wynik bardzo dobry / kaon
 - c) 40pkt – za wynik laureat / hiperon
- 7) Punkty za międzyszkolne konkursy artystyczne
- a) 4pkt - za III miejsce w konkursie
 - b) 6pkt - za II miejsce w konkursie
 - c) 8pkt - za zwycięstwo w konkursie
- 8) Punkty za pracę na rzecz klasy, szkoły i środowiska lokalnego w danym etapie kształcenia od 0 do 20 przyznaje dyrektor szkoły po zapoznaniu się z informacją o pracy ucznia.

§ 7.1. Nagrodą dla najlepszych uczniów szkoły podstawowej i oddziałów gimnazjalnych jest udział w dwudniowej wycieczce turystyczno-krajoznawczej.

2. Nagrodą dla najlepszych uczniów szkoły ponadgimnazjalnej, ponadpodstawowej jest nagroda finansowa w wysokości kosztów wycieczki na osobę o której mowa w ust. 1. jednak nie więcej niż 300 zł.

3. Ogólna liczba nagrodzonych w konkursie, o których mowa w ust. 1 i 2, nie może być większa niż 46 ze szkół podstawowych i oddziałów gimnazjalnych oraz 10 ze szkół ponadgimnazjalnych, ponadpodstawowych a podział nagrodzonych uczniów ustalany jest proporcjonalnie do liczby uczniów poszczególnych szkół.

4. Koszty nagród pokrywane są ze środków finansowych zabezpieczonych w budżecie gminy.

§ 8. Wykonanie uchwały powierza się Wójtowi Gminy Pawłowice.

§ 9. Traci moc uchwała Nr XXXVII/364/2018 Rady Gminy Pawłowice z dnia 24 kwietnia 2018 r. w sprawie konkursu dla najlepszych uczniów ze szkół prowadzonych przez Gminę Pawłowice

§ 10. Uchwała wchodzi w życie po upływie 14 dni od dnia jej ogłoszenia w Dzienniku Urzędowym Województwa Śląskiego.

Uzasadnienie

W związku z reformą systemu edukacji i utworzeniem z dniem 1 września 2019 r. szkół ponadpodstawowych oraz wprowadzeniem egzaminu po klasie VIII zachodzi konieczność podjęcia przedmiotowej uchwały.

Projekt

z dnia

UCHWAŁA NR RADY GMINY PAWŁOWICE

z dnia 2018 r.

w sprawie konkursu dla najlepszych uczniów-sportowców poszczególnych typów szkół prowadzonych przez gminę Pawłowice

Na podstawie art. 7 ust. 1 pkt. 8, art. 18 ust. 2 pkt 15 i art. 40 ust. 1 ustawy z dnia 8 marca 1990 roku o samorządzie gminnym (tekst jednolity Dz. U. z 2018 r. poz. 994 ze zmianami) oraz art. 90t ust. 4 ustawy z dnia 7 września 1991 r. o systemie oświaty (tekst jednolity Dz. U. z 2018 r. poz. 1457 ze zmianami) oraz § 3 pkt.2 Lokalnego programu wspierania edukacji uzdolnionych uczniów ze szkół prowadzonych przez Gminę Pawłowice wprowadzonego Uchwałą Nr XXX/347/2010 Rady Gminy Pawłowice, z dnia 16 lutego 2010 r. po pozytywnym zaopiniowaniu przez Komisję Działalności Społecznej

Rada Gminy Pawłowice uchwała

§ 1. Konkurs ma za zadanie co roku promować najlepszych uczniów - sportowców, którzy umiejętnie łączą wypełnianie obowiązków szkolnych z uprawianiem sportu. Konkurs ma zmotywować do systematycznej pracy, dbałości o właściwe zachowanie oraz zachęcić do uczestniczenia w zawodach sportowych na różnych szczeblach rywalizacji.

§ 2. W konkursie mogą wziąć udział uczniowie z poszczególnych typów szkół prowadzonych przez gminę Pawłowice począwszy od klasy IV szkoły podstawowej, jeżeli spełnią poniższe warunki:

- 1) w klasyfikacji rocznej uzyskali z obowiązkowych zajęć edukacyjnych oceny co najmniej dostateczne, średnią ocen z obowiązkowych zajęć edukacyjnych w szkołach podstawowych i w oddziałach gimnazjalnych co najmniej 3,80 oraz w szkołach ponadgimnazjalnych, ponadpodstawowych co najmniej 3,40 i co najmniej dobrą ocenę z zachowania,
- 2) w danym roku szkolnym osiągnęli sukcesy w zawodach sportowych różnego szczebla zgodnie z kalendarzem Szkolnego Związku Sportowego oraz w Turnieju Wiedzy o Bezpieczeństwie Ruchu Drogowego i w zawodach strażackich.

§ 3. 1. Konkurs będzie rozstrzygany, uwzględniając podział na dziewczęta i chłopców, w trzech kategoriach:

- 1) dla uczniów szkół podstawowych,
- 2) dla uczniów oddziałów gimnazjalnych,
- 3) dla uczniów szkół ponadgimnazjalnych.

2. Zwycięzcami konkursu zostają uczniowie poszczególnych typów szkół, którzy zdobyli największą liczbę punktów.

3. Zdobywca:

- 1) miejsca I otrzyma statuetkę dla najlepszego sportowca oraz nagrodę finansową,
- 2) miejsca II otrzyma statuetkę i nagrodę finansową,
- 3) miejsca III otrzyma statuetkę i nagrodę finansową.

4. O zwycięstwie decyduje suma punktów uzyskanych w klasyfikacji zgodnie z § 6.

§ 4. 1. Wójt Gminy Pawłowice powołuje stosownym zarządzeniem 5 osobową komisję konkursową oraz wskazuje jej przewodniczącego.

2. Zadania komisji:

- 1) badanie złożonych przez dyrektorów wniosków pod względem formalnym,

- 2) przyznawania punktacji zgodnie z niniejszą uchwałą,
- 3) opiniowanie i przedstawienie Wójtowi Gminy propozycji rozstrzygnięcia konkursu.
 3. Komisja opiniuje wnioski na posiedzeniu w obecności co najmniej 3/5 składu komisji.
 4. Decyzję o ostatecznym rozstrzygnięciu konkursu podejmuje Wójt Gminy Pawłowice.
 5. Rozstrzygnięcie następuje w tygodniu poprzedzającym zakończenie zajęć w roku szkolnym.
 6. Podsumowanie konkursu oraz rozdanie nagród odbywa się w tygodniu rozdania świadectw w szkołach.

§ 5. Ucznia do konkursu zgłasza dyrektor szkoły na wniosku zawierającym:

- 1) dane osobowe ucznia: imię, nazwisko, imiona i nazwiska rodziców lub prawnych opiekunów, miejsce zamieszkania, szkoła, klasa;
- 2) wykaz ocen z obowiązkowych zajęć edukacyjnych, średnią ocen wyliczoną do dwóch miejsc po przecinku, ocenę z zachowania,
- 3) nazwy konkursów w których uczeń odniósł sukcesy.

§ 6. 1. Na podstawie złożonych wniosków komisja konkursowa przyznaje punkty według poniższych zasad: sukcesy w zawodach sportowych organizowanych wyłącznie wg kalendarza Szkolnego Związku Sportowego - indywidualne i drużynowe

- 1) szczebel gminny:
 - a) I miejsce – 6pkt.
 - b) II miejsce – 5 pkt.
 - c) III miejsce - 4pkt.
 - d) IV miejsce - 3 pkt.
 - e) V miejsce - 2 pkt.
 - f) VI miejsce - 1 pkt.
- 2) Szczebel powiatowy
 - a) I miejsce - 8 pkt
 - b) II miejsce - 6 pkt
 - c) III miejsce - 4 pkt
 - d) IV miejsce - 3 pkt
 - e) V miejsce - 2 pkt
 - f) VI miejsce - 1 pkt
- 3) Szczebel rejonowy
 - a) I miejsce - 12 pkt
 - b) II miejsce - 10 pkt
 - c) III miejsce - 8 pkt
 - d) IV miejsce - 7 pkt
 - e) V miejsce - 6 pkt
 - f) VI miejsce - 5 pkt
 - g) VII miejsce - 4 pkt
 - h) VIII miejsce - 3 pkt
 - i) IX miejsce - 2 pkt
 - j) X miejsce - 1 pkt
- 4) Szczebel wojewódzki

a) półfinały

- I – miejsce 16 pkt
- II – miejsce 14 pkt
- III miejsce - 12 pkt
- IV miejsce - 11 pkt
- V miejsce - 10 pkt
- VI miejsce - 9 pkt
- VII miejsce - 8 pkt
- VIII miejsce - 7 pkt
- IX miejsce - 6 pkt
- X miejsce - 5 pkt
- XI miejsce - 4 pkt
- XII miejsce - 3 pkt
- XIII miejsce - 2 pkt
- XIV miejsce - 1 pkt

b) finały :

- I miejsce - 20 pkt
- II miejsce 18 pkt
- III miejsce - 16 pkt
- IV miejsce - 15 pkt
- V miejsce - 14 pkt
- VI miejsce - 13 pkt
- VII miejsce - 12 pkt
- VIII miejsce - 11 pkt
- IX miejsce - 10 pkt
- X miejsce - 9 pkt
- XI miejsce - 8 pkt
- XII miejsce - 7 pkt
- XIII miejsce - 6 pkt
- XIV miejsce - 5 pkt
- XV miejsce - 4 pkt
- XVI miejsce - 3 pkt
- XVII miejsce - 2 pkt
- XVIII miejsce - 1 pkt

5) Szczebel ogólnopolski

- a) I miejsce - 26 pkt
- b) II miejsce - 24 pkt
- c) III miejsce - 22 pkt
- d) IV miejsce - 21 pkt
- e) V miejsce - 20 pkt
- f) VI miejsce - 19 pkt

- g) VII miejsce - 18 pkt
- h) VIII miejsce - 17 pkt
- i) IX miejsce - 16 pkt
- j) X miejsce - 15 pkt
- k) XI miejsce - 14pkt
- l) XII miejsce - 13 pkt
- m) XIII miejsce - 12 pkt
- n) XIV miejsce - 11 pkt
- o) XV miejsce - 10 pkt
- p) XVI miejsce - 9 pkt
- q) XVII miejsce - 8 pkt
- r) XVIII miejsce - 7 pkt
- s) XIX miejsce - 6 pkt
- t) XX miejsce - 5 pkt
- u) XXI miejsce - 4 pkt
- v) XXII miejsce - 3 pkt
- w) XXIII miejsce - 2 pkt
- y) XXIV miejsce - 1 pkt

2. Komisja przyznaje 10 pkt. uczniowi za wszechstronność sportową – udział w co najmniej czterech różnych dyscyplinach sportowych zgodnie z kalendarzem Szkolnego Związku Sportowego.

3. Komisja może wnioskować o przyznanie wyróżnienia za szczególne osiągnięcia sportowe uczniowi, który nie spełnia wszystkich wymagań niniejszego regulaminu. Otrzymuje on dyplom i nagrodę rzeczową.

4. Komisja przyznaje po 5 pkt za przynależność do klubu sportowego i za udział w zawodach strażackich

5. Komisja przyznaje 5 pkt za udział w Turnieju Wiedzy o Bezpieczeństwie Ruchu Drogowego bez względu na szczebel rywalizacji.

§ 7. Wysokość nagród dla sportowców ze wszystkich typów szkół wynosi: za I miejsce - 250 zł; II miejsce - 200 zł; III miejsce - 150 zł;

§ 8. Wykonanie uchwały powierza się Wójtowi Gminy Pawłowice.

§ 9. Traci moc uchwała nr XXXVII/366/2018 Rady Gminy Pawłowice z dnia 24 kwietnia 2018 r. w sprawie konkursu dla najlepszych uczniów-sportowców poszczególnych typów szkół prowadzonych przez gminę Pawłowice.

§ 10. Uchwała wchodzi w życie po upływie 14 dni od dnia jej ogłoszenia w Dzienniku Urzędowym Województwa Śląskiego.

Uzasadnienie

W związku z reformą systemu edukacji i utworzeniem z dniem 1 września 2019 r. szkół ponadpodstawowych oraz wprowadzeniem egzaminu po klasie VIII zachodzi konieczność podjęcia przedmiotowej uchwały.

Projekt

z dnia

UCHWAŁA NR

z dnia 2018 r.

w sprawie przyjęcia Lokalnego programu wspierania edukacji uzdolnionej młodzieży z gminy Pawłowice dla programu stypendialnego Warto się uczyć dla absolwentów szkół podstawowych

Na podstawie art. 7 ust. 1 pkt. 8, art. 18 ust 2 pkt 15 ustawy z dnia 8 marca 1990 roku o samorządzie gminnym (tekst jednolity Dz. U. z 2018 r. poz. 994 ze zmianami) oraz art. 90t ust. 1 pkt 2 ustawy z dnia 7 września 1991 r. o systemie oświaty (tekst jednolity Dz. U. z 2018 r. poz. 1457 ze zmianami) po pozytywnym zaopiniowaniu przez Komisję Działalności Społecznej

**Rada Gminy Pawłowice
uchwała**

§ 1. Przyjąć Lokalny program wspierania edukacji uzdolnionej młodzieży z gminy Pawłowice dla programu stypendialnego Warto się uczyć dla absolwentów szkół podstawowych.

§ 2. Celem programu jest:

- 1) promocja rozwoju edukacyjnego szczególnie uzdolnionych absolwentów szkół podstawowych i uczniów szkół ponadpodstawowych,
- 2) doprowadzenie do wzrostu aspiracji edukacyjnych wśród młodzieży szkolnej, co będzie stanowiło pozytywny wzorzec dla środowiska rówieśników.

§ 3. 1. Program realizowany będzie w formie programu stypendialnego Warto się uczyć dla absolwentów szkół podstawowych.

2. Absolwenci szkół podstawowych i uczniowie szkół ponadpodstawowych po spełnieniu warunków określonych w programie stypendialnym będą mogli ubiegać się o pomoc finansową na kontynuowanie nauki.

§ 4. Szczegółowe zasady realizacji programu określone zostaną w odrębnej uchwale.

§ 5. Wykonanie uchwały powierza się Wójtowi Gminy.

§ 6. Uchwała wchodzi w życie z dniem podjęcia.

Uzasadnienie

W związku z reformą systemu edukacji i utworzeniem z dniem 1 września 2019 r. szkół ponadpodstawowych oraz wprowadzeniem egzaminu po klasie VIII zachodzi konieczność podjęcia przedmiotowej uchwały.

Projekt

z dnia

UCHWAŁA NR RADY GMINY PAWŁOWICE

z dnia 2018 r.

w sprawie Programu Stypendialnego Warto się uczyć dla absolwentów szkół podstawowych

Na podstawie art. 7 ust. 1 pkt. 8, art. 18 ust. 2 pkt 15 i art. 40 ust. 1 ustawy z dnia 8 marca 1990 roku o samorządzie gminnym (tekst jednolity Dz. U. z 2018 r. poz. 994 ze zmianami) oraz art. 90t ust. 4 ustawy z dnia 7 września 1991 r. o systemie oświaty (tekst jednolity Dz. U. z 2018 r. poz. 1457 ze zmianami) oraz Uchwały Rady Gminy Pawłowice w sprawie przyjęcia Lokalnego programu wspierania edukacji uzdolnionej młodzieży z gminy Pawłowice dla programu stypendialnego Warto się uczyć dla absolwentów szkół podstawowych, wprowadzonego Uchwałą Rady Gminy Pawłowice, z dnia 2018 r. po pozytywnym zaopiniowaniu przez Komisję Działalności Społecznej

Rada Gminy Pawłowice uchwała

§ 1. Wprowadzić Program Stypendialny Warto się uczyć dla absolwentów szkół podstawowych, którego celem jest ułatwienie i przyspieszenie rozwoju edukacyjnego szczególnie uzdolnionych absolwentów szkół podstawowych i uczniów szkół ponadpodstawowych zamieszkałych na terenie gminy Pawłowice.

§ 2. Liczbę stypendystów ustala corocznie Wójt Gminy Pawłowice stosownie do posiadanych środków finansowych w ramach Programu Stypendialnego Warto się uczyć dla absolwentów szkół podstawowych.

§ 3. Stypendium może być przyznawane maksymalnie przez pięć lat na edukację w szkole ponadpodstawowej, jeżeli będą spełnione wymogi niniejszego regulaminu.

§ 4. 1. O przyznanie pomocy finansowej z Programu Stypendialnego Warto się uczyć dla absolwentów szkół podstawowych może ubiegać się uczeń, który na stałe zamieszkuje na terenie gminy Pawłowice, jest absolwentem szkoły podstawowej lub uczniem szkoły ponadpodstawowej:

- a) uzyskał w wyniku klasyfikacji końcowej lub rocznej średnią ocen co najmniej: 4,75 – absolwent szkoły podstawowej, 4,5 – uczeń szkoły ponadpodstawowej,
- b) uczeń ubiegający się o stypendium nie korzysta z innego stypendium finansowanego z budżetu gminy Pawłowice,
- c) jest absolwentem szkoły podstawowej, który z wszystkich części egzaminu w danym roku szkolnym uzyskał średnią procentową klasyfikującą go wśród 30 najlepszych absolwentów z terenu gminy Pawłowice.

2. Listę 30 absolwentów, którzy uzyskali najwyższą średnią procentową z egzaminu w danym roku szkolnym ustalają dyrektorzy szkół w terminie do 10 września każdego roku.

3. Absolwent, który ukończył szkołę podstawową mającą siedzibę poza terenem gminy Pawłowice może ubiegać się o stypendium jeżeli uzyskał średnią, o której mowa w § 4 ust. 1 lit. c i spełnia warunki określone w § 4 ust. 1 lit. a,b.

§ 5. 1. Wnioski o przyznanie stypendium opiniuje trzyosobowa Komisja Stypendialna powołana przez Wójta Gminy Pawłowice.

2. Decyzję o przyznaniu stypendium podejmuje Wójt Gminy Pawłowice.
3. W danym roku szkolnym stypendium może otrzymać nie więcej niż 10 uczniów.
4. Stypendium przyznaje się na wniosek ucznia. W przypadku braku pełnoletności ucznia wniosek podpisuje rodzic lub opiekun prawny ucznia.
5. Stypendium przyznaje się na okres 10 miesięcy roku szkolnego.
6. Wysokość stypendium wynosi: 200 zł miesięcznie.

7. Stypendium wypłacane jest miesięcznie od listopada z nadpłatą za miesiące wrzesień i październik do czerwca roku następnego.

§ 6. Na podstawie złożonych wniosków Komisja Stypendialna przyznaje punkty według poniższych zasad:

1. za średnią ocen końcowych lub rocznych – średnią ocen ze wszystkich obowiązkowych zajęć edukacyjnych określonych dla danego typu szkoły w aktualnym rozporządzeniu w sprawie ramowych planów nauczania uzyskanych w klasyfikacji na koniec roku szkolnego mnożymy przez 100.

2. punkty z egzaminu jako sumę wyników procentowych ze wszystkich części egzaminu – przy założeniu, że 1 procent odpowiada 1 punktowi.

§ 7. 1. Wniosek oraz niezbędne dokumenty składa się do 30 września każdego roku.

2. Rozstrzygnięcie nastąpi do 15 października każdego roku.

3. Wnioski niekompletne lub złożone po terminie nie będą rozpatrywane.

4. Negatywne rozpatrzenie wniosku nie tworzy prawa do jakichkolwiek roszczeń względem gminy Pawłowice.

5. Negatywne rozpatrzenie wniosku nie wymaga uzasadnienia.

6. Obsługę programu stypendialnego prowadzi Gminny Zespół Oświaty.

§ 8. Wykonanie Uchwały powierza się Wójtowi Gminy Pawłowice.

§ 9. Uchwała wchodzi w życie po upływie 14 dni od dnia ogłoszenia w Dzienniku Urzędowym Województwa Śląskiego.

Uzasadnienie

W związku z reformą systemu edukacji i utworzeniem z dniem 1 września 2019 r. nowego typu szkół – szkół ponadpodstawowych, które będą przeznaczone dla absolwentów ośmioletnich szkół podstawowych. Równolegle funkcjonować będą szkoły ponadgimnazjalne. W związku z powyższym zachodzi konieczność podjęcia przedmiotowej uchwały

Projekt

z dnia

**UCHWAŁA NR
RADY GMINY PAWŁOWICE**

z dnia 2018 r.

w sprawie wygaśnięcia mandatu radnego

Na podstawie art. 24 h ust. 1, 4, 5a, art. 24 k, ust. 1 pkt. 1 ustawy z dnia 8 marca 1990 r. o samorządzie gminnym (tekst jednolity Dz. U. z 2018 r. poz. 994 ze zmianami) oraz art. 383 § 1 ust. 7 oraz § 2 Kodeksu Wyborczego (Dz.U. z 2018 poz 754) , po uzyskaniu pozytywnej opinii Komisji Gospodarki i Mienia Komunalnego oraz Komisji Działalności Społecznej

**Rada Gminy Pawłowice
uchwala:**

§ 1. W związku z niezłożeniem oświadczenia majątkowego na 2 miesiące przed upływem kadencji, stwierdza się wygaśnięcie mandatu radnego PIOTRA DROBKA w okręgu wyborczym nr 8 Pawłowice.

§ 2. Wykonanie uchwały powierza się Wójtowi Gminy Pawłowice.

§ 3. Uchwała wchodzi w życie z dniem podjęcia.

UZASADNIENIE

Na podstawie art. 24 h ust.4 ustawy z dnia 8 marca 1990 r. radni są zobowiązani do złożenia oświadczenia majątkowego na 2 miesiące przed upływem kadencji tj. na dzień 16 września 2018 r.

W związku z tym, że termin 16.09.2018 r. wypadł w dniu wolnym od pracy (niedziela), termin złożenia oświadczenia majątkowego upływał dnia 17.09.2018 r. W terminie do 17.09.2018 r. Radny Piotr Drobek nie złożył oświadczenia majątkowego. Zgodnie z art. 24 h ust. 5a przewodniczący rady w terminie 14 dni od dnia stwierdzenia niedotrzymania terminu wezwał radnego do jego złożenia wyznaczając dodatkowy czternastodniowy termin. Wezwanie zostało skutecznie dostarczone dnia 28.09.2018 r. Radny w terminie 14 dni od skutecznego dostarczenia pisma tj. do 12.10.2018 r. nie dopełnił obowiązku złożenia oświadczenia majątkowego. Na podstawie art 383 § 1 ust.7 Kodeksu Wyborczego wygaśnięcie mandatu następuje w przypadku nie złożenia oświadczenia majątkowego w wyznaczonych terminach.

Na podstawie art. 383 § 2 Kodeksu Wyborczego wygaśnięcie mandatu stwierdza rada, w drodze uchwały w terminie miesiąca od wystąpienia przyczyny wygaśnięcia mandatu.