

Załącznik 2 do Zarządzenia Nr OI. 0050.27.2018
z dnia 21 marca 2018 r.

INFORMACJA O STANIE MIENIA KOMUNALNEGO GMINY PAWŁOWICE

Pawłowice, marzec 2018 r.

SPIS TREŚCI

	Str.
I Wstęp	3
II Ogólne dane o majątku komunalnym	3
III Dane dotyczące przysługujących Gminie Pawłowice praw własności	6
IV Dane o pozostałych prawach przysługujących Gminie Pawłowice (ograniczonych prawach rzeczowych, użytkowaniu wieczystym, wierzytelnościach, udziałach w spółkach, akcjach oraz o posiadaniu)	11
V Dane o zmianach w stanie mienia komunalnego dotyczące przysługujących jednostce samorządu terytorialnego praw własności i innych praw majątkowych od dnia złożenia poprzedniej informacji	12
VI Dane o dochodach uzyskanych z tyt. wykonywania prawa własności i innych praw majątkowych	20
VII Inne dane i informacje o zdarzeniach mających wpływ na stan mienia komunalnego	20

I. Wstęp

Gmina Pawłowice jest gminą wiejską. Mienie gminne obejmuje majątek komunalny w stosunku do którego Gminie przysługuje: prawo własności, prawo użytkowania wieczystego na gruntach Skarbu Państwa.

Informacja o stanie mienia komunalnego Gminy Pawłowice wg stanu na 31.12.2017 r. została sporządzona stosownie do wymagań art. 267 ustawy z dnia 27 sierpnia 2009 r. o finansach publicznych (jednolity tekst Dz.U. z 2017r. poz. 2077 z późniejszymi zmianami) i obejmuje:

- dane o przysługujących Gminie Pawłowice prawach własności,
- dane dotyczące innych niż własność praw majątkowych, w tym w szczególności o ograniczonych prawach rzeczowych, użytkowaniu wieczystym, wierzytelnościach, udziałach w spółkach, akcjach oraz o posiadaniu,
- dane o zmianach w stanie mienia komunalnego, w stosunku do danych wykazanych w poprzedniej informacji o stanie mienia z 2016 r.,
- dane o dochodach uzyskanych z tytułu wykonywania prawa własności i innych praw majątkowych oraz z wykonywania posiadania,
- inne dane i informacje o zdarzeniach mających wpływ na stan mienia komunalnego.

Informację sporządzili pracownicy Referatu Gospodarki Przestrzennej Geodezji i Mienia opierając się na zebranych od jednostek organizacyjnych zestawieniach dotyczących posiadanego majątku.

Jednostki organizacyjne Gminy zobowiązane zostały do dostarczenia informacji o majątku pozostającym w ich dyspozycji, opartej na dokumentacji źródłowej pochodzącej z zapisów zawartych w księgach rachunkowych. Określenie wartości poszczególnych składników majątkowych nastąpiło zgodnie z zasadami wyceny w sposób wskazany w przepisach ustawy z dnia 29 września 1994 r. o rachunkowości (jednolity tekst Dz. U. z 2018 r. poz. 395).

II. Ogólne dane o majątku komunalnym

Gminy zgodnie z art. 45 ust. 1 ustawy z dnia 8 marca 1990r. o samorządzie gminnym (jednolity tekst Dz.U. z 2017r. poz. 1875 z późniejszymi zmianami) mogą samodzielnie decydować o przeznaczeniu i sposobie wykorzystania składników majątkowych tworzących mienie komunalne. Ustawa o samorządzie gminnym definiuje pojęcie mienia komunalnego, jako własność i inne prawa majątkowe należące do poszczególnych gmin i ich związków oraz mienie innych komunalnych osób prawnych, w tym przedsiębiorstw.

W celu sprawnego zarządzania majątkiem gminy, Gmina Pawłowice dokonała jego rozdysponowania między jednostkami organizacyjnymi zgodnie z zakresem ich działalności statutowej. W ramach tych jednostek działają jednostki budżetowe, zakłady budżetowe i instytucje kultury.

Jednostki budżetowe działające w granicach gminy Pawłowice to jednostki sektora finansów publicznych, które pokrywają swoje wydatki bezpośrednio z budżetu, a pobrane dochody odprowadzają na rachunek bankowy budżetu gminy. Nie posiadają one osobowości prawnej, a wszystkie zobowiązania zaciągane przez te jednostki stają się zobowiązaniami budżetu gminy. W skład jednostek budżetowych gminy Pawłowice zliczyć można: placówki oświatowe, opiekuńczo wychowawcze, Gminny Zespół Komunalny, Gminny Zespół Oświaty, Ośrodek Pomocy Społecznej.

W postaci zakładów budżetowych działalność wykonuje na terenie gminy Pawłowice: Gminny Zakład Wodociągów i Kanalizacji oraz Gminny Ośrodek Sportu.

Istotą organizacyjno - prawną tych zakładów jest to, że:

- nie posiadają one osobowości prawnej,
- koszty działalności pokrywają z uzyskanych przychodów własnych,
- przyznawana jest im dotacja z budżetu gminy,
- wykonują zadania określone w statucie zakładu.

Jedynymi jednostkami sektora finansów publicznych posiadającymi osobowość prawną są instytucje kultury. W gminie Pawłowice w ramach jednostek organizacyjnych działają dwie instytucje kultury: Gminny Ośrodek Kultury i Gminna Biblioteka Publiczna.

Instytucje te działalność swoją prowadzą na podstawie ustawy z dnia 25 października 1991 roku o organizowaniu i prowadzeniu działalności kulturalnej (jednolity tekst Dz. U. z 2017r. poz. 862 z późniejszymi zmianami) oraz na podstawie uchwalonego statutu.

Aktualny podział jednostek organizacyjnych Gminy Pawłowice przedstawia się następująco:

I. Jednostki budżetowe:

1. Urząd Gminy
2. Placówki oświatowe obejmujące:
 - Zespół Szkół Ogólnokształcących w Pawłowicach im. Jana Pawła II obejmujący: technikum, liceum ogólnokształcące, szkołę branżową I stopnia,
 - Szkołę Podstawową nr 1 im. Janusza Korczaka w Pawłowicach (w tym oddziały gimnazjalne),
 - Zespół Szkolno – Przedszkolny w Pawłowicach przy ul. Pukowca 4 obejmujący: Szkołę Podstawową nr 2 im. Józefa Pukowca, Publiczne Przedszkole w Modrzewiowym Ogrodzie w Pawłowicach,
 - Zespół Szkolno – Przedszkolny w Golasowicach obejmujący: Szkołę Podstawową im. Kornela Makuszyńskiego, publiczne przedszkole,
 - Zespół Szkolno – Przedszkolny w Krzyżowicach obejmujący: Szkołę Podstawową im. Gustawa Morcinka, publiczne przedszkole,
 - Szkołę podstawową nr 1 im. Karola Miarki w Pielgrzymowicach,
 - Szkołę podstawową im Józefa Piłsudskiego w Warszowicach.
3. Placówki opiekuńczo-wychowawcze obejmujące:
 - Publiczne przedszkole nr 1 w Pawłowicach,
 - Publiczne przedszkole w Pielgrzymowicach,
 - Publiczne przedszkole w Warszowicach.
4. Pozostałe jednostki budżetowe obejmujące:
 - Gminny Zespół Komunalny,
 - Ośrodek Pomocy Społecznej,
 - Gminny Zespół Oświaty.

II. Zakłady budżetowe obejmujące:

1. Gminny Zakład Wodociągów i Kanalizacji,
2. Gminny Ośrodek Sportu.

III. Instytucje kultury obejmujące:

1. Gminny Ośrodek Kultury,
2. Gminną Bibliotekę Publiczną.

W powyższych jednostkach organizacyjnych wartość mienia komunalnego Gminy Pawłowice na dzień 31 grudnia 2016r. zamknęła się kwotą 292 735,98 tys. zł. Kwota ta stanowi sumę bilansową aktywów trwałych i aktywów obrotowych.

W tabeli nr 1 przedstawiono wartość mienia komunalnego w trzech minionych okresach sprawozdawczych.

Tabela nr 1. Majątek Gminy Pawłowice w tys. zł

	Stan na 31.12.2014r.	Stan na 31.12.2015r.	Stan na 31.12.2016r.
Aktywa trwałe	266 294,71	259 001,07	266 581,25
Aktywa obrotowe	9 055,62	16 381,50	26 154,73
Ogółem:	275 350,33	275 382,57	292 735,98

Źródło: Dane z jednostek organizacyjnych Gminy Pawłowice i Referatu Księgowości i Budżetu Urzędu Gminy.

W strukturze majątku gminnego dominującą rolę odgrywają aktywa trwałe. Aktywa trwałe są tą częścią majątku, w której obserwuje się jego największą wartość oraz rotację wynikającą z gospodarowania jego składnikami. W ich skład wchodzi „wartości niematerialne i prawne”, „rzeczowe aktywa trwałe”, „należności długoterminowe” oraz „długoterminowe aktywa finansowe”.

W aktywach trwałych największy udział wynoszący 99,9% przypada na „rzeczowe aktywa trwałe”. Minimalne udziały wykazują: „długoterminowe aktywa finansowe” i „wartości niematerialne i prawne”. Kształtowanie się majątku w poszczególnych grupach aktywów trwałych na przestrzeni trzech ostatnich lat przedstawiono w tabeli nr 2.

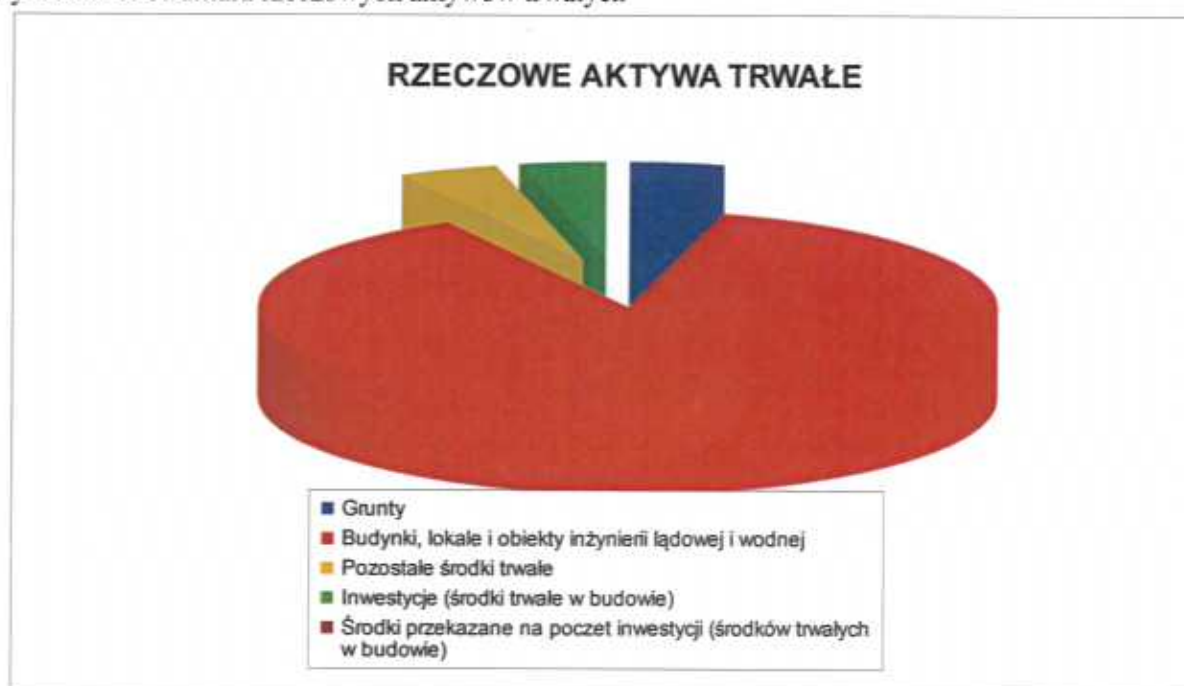
Tabela nr 2. Majątek Gminy Pawłowice w grupie aktywów trwałych w tys. zł

Lp.	Wyszczególnienie	31.12.2014r.	31.12.2015r.	31.12.2016r.
	Aktywa trwałe	266 294,71	259 001,07	266 581,25
I.	Wartości niematerialne i prawne	85,65	136,38	86,01
II.	Rzeczowe aktywa trwałe	266 117,06	258 772,69	266 403,24
1.	Grunty	20 346,97	20 609,16	21 263,35
2.	Budynki, lokale i obiekty inżynierii lądowej i wodnej	218 317,45	225 664,26	217 365,21
3.	Pozostałe środki trwałe	9 525,31	10 523,51	9 626,24
4.	Inwestycje (środki trwałe w budowie)	17 927,33	1 975,76	18 148,44
5.	Środki przekazane na poczet inwestycji	0,00	0,00	0,00
III.	Należności długoterminowe	0,00	0,00	0,00
IV.	Długoterminowe aktywa finansowe	92,00	92,00	92,00
1.	Udziały lub akcje	92,00	92,00	92,00

Źródło: Dane z jednostek organizacyjnych Gminy Pawłowice i Referatu Księgowości i Budżetu Urzędu Gminy.

Strukturę „rzeczowych aktywów trwałych” wg stanu na dzień 31.12.2016r. przedstawiono na wykresie nr 1.

Wykres nr 1. Struktura rzeczowych aktywów trwałych



W skład aktywów obrotowych wchodzi:

- zapasy,
- należności krótkoterminowe,
- środki pieniężne,
- krótkoterminowe rozliczenia międzyokresowe.

Aktywa obrotowe dotyczą tej części majątku, które nie wpływają bezpośrednio na powiększenie majątku Gminy Pawłowice lecz są wykorzystywane przez jednostki organizacyjne do prowadzenia bieżącej działalności.

Wielkości aktywów obrotowych występujące na przestrzeni trzech ostatnich lat przedstawione zostały w tabeli nr 3.

Tabela nr 3. Majątek Gminy Pawłowice w grupie aktywów obrotowych w tys. zł

Lp.	Wyszczególnienie	31.12.2014r.	31.12.2015r.	31.12.2016r.
A.	Aktywa obrotowe	9 055,62	16 381,50	26 154,73
I.	Zapasy	96,87	83,06	89,25
II.	Należności i roszczenia	4 834,83	4 834,23	4 748,78
III.	Należności finansowe krótkoterminowe	2,94	37,63	22,24
IV.	Środki pieniężne	4 120,97	11 426,58	21 294,46
V.	Krótkoterminowe papiery wartościowe	0,00	0,00	0,00

Źródło: Dane z jednostek organizacyjnych Gminy Pawłowice i Referatu Księgowości i Budżetu Urzędu Gminy.

III. Dane dotyczące przysługujących Gminie Pawłowice praw własności

1. Grunty z wyłączeniem gruntów oddanych w użytkowanie wieczyste

Gmina Pawłowice prowadzi swoją działalność samorządową w granicach administracyjnych obejmujących obszar 7 568 ha. Prawa właścicielskie wykonywane są w stosunku do gruntów stanowiących jej własność, które nie zostały oddane w użytkowanie wieczyste oraz w stosunku do gruntów stanowiących własność Skarbu Państwa, na których ustanowione zostało prawo użytkowania wieczystego na jej rzecz. Wymienione nieruchomości stanowią zasób Gminy.

Według stanu na dzień 31 grudnia 2017 r. grunty stanowiące własność gminną (bez oddanych w użytkowanie wieczyste i w trwały zarząd) zajmują powierzchnię 249,91 ha, ogólnej powierzchni Gminy.

Powierzchnię gruntów będących własnością Gminy Pawłowice z wyłączeniem gruntów oddanych w użytkowanie wieczyste i w trwały zarząd przedstawiono w tabeli nr 4.

Tabela nr 4. Grunty będące własnością Gminy Pawłowice z wyłączeniem gruntów oddanych w użytkowanie wieczyste i w trwały zarząd

Lp.	Sołectwo	Pow. w ha na dzień 31.12.2017r.
1.	Pawłowice	61,14
2.	Pielgrzymowice	47,84
3.	Jarząbkowice	14,78
4.	Golasowice	30,09
5.	Warszowice	46,37
6.	Krzyżowice	21,78
7.	Pniówek	27,91
	Razem	249,91

Źródło: Dane z Referatu Gospodarki Przestrzennej Geodezji i Mienia Urzędu Gminy.

Wartość gruntów Gminy Pawłowice z wyłączeniem gruntów względem, których Gminie Pawłowice przysługuje prawo użytkowania wieczystego oraz gruntów oddanych w trwały zarząd przedstawiono w tabeli nr 5.

Tabela nr 5. Wartość gruntów Gminy Pawłowice z wyłączeniem gruntów względem, których Gminie Pawłowice przysługuje prawo użytkowania wieczystego oraz gruntów oddanych w trwały zarząd

Lp.	Sołectwo	Wartość w złotych wg stanu na dzień	
		31.12.2016r.	31.12.2017r.
1.	Pawłowice	3 191 955,16	3 355 851,76
2.	Pielgrzymowice	1 005 274,14	1 011 628,53
3.	Jarząbkowice	244 607,25	253 272,25
4.	Golasowice	1 266 893,52	1 292 198,52
5.	Warszowice	905 979,11	930 451,17
6.	Krzyżowice	494 139,90	484 843,10
7.	Pniówek	1 370 693,96	1 484 099,80
	Razem	8 479 543,04	8 812 345,13

Źródło: Dane z jednostek organizacyjnych Gminy Pawłowice i Referatu Księgowości i Budżetu Urzędu Gminy.

2. Grunty oddane w użytkowanie wieczyste

Nieruchomości gminne mogą być oddawane osobom fizycznym i prawnym w użytkowanie wieczyste. Użytkownik zostaje obciążony obowiązkiem wykorzystywania otrzymanej nieruchomości w sposób określony w umowie notarialnej lub decyzji administracyjnej. Prawo to ustanawia się za wynagrodzeniem, które stanowi pierwsza opłata i opłaty roczne. Oddawanie gruntów w użytkowanie wieczyste regulują przepisy ustawy z dnia 21 sierpnia 1997r. o gospodarce nieruchomościami (jednolity tekst Dz.U. z 2018r. poz. 121).


Według stanu na dzień 31 grudnia 2017r. łączna powierzchnia gruntów, która została przez Gminę Pawłowice oddana do użytkowania wieczystego zajmuje obszar 11,2358 ha.

Powierzchnie gruntów oddanych do użytkowania wieczystego w zależności od przeznaczenia przedstawiają się następująco:

- cele handlowo – usługowe	2,4510 ha
- cele usługowe	1,1439 ha
- cele handlowe	0,2197 ha
- cele gastronomiczne	0,1666 ha
- cele mieszkaniowe	7,1721 ha
- cele garażowe	0,0825 ha

Strukturę gruntów oddanych do użytkowania wieczystego w zależności od przeznaczenia wg stanu na dzień 31.12.2017r. przedstawiono na **wykresie nr 2**.

Wykres nr 2. Grunty oddane do użytkowania wieczystego w zależności od przeznaczenia



3. Grunty oddane w trwały zarząd

Według stanu na dzień 31 grudnia 2017r. zakończono postępowania administracyjne odnośnie oddania w trwały zarząd dwunastu nieruchomości na rzecz placówek oświatowych, trzech dla Gminnego Ośrodka Sportu oraz sześciu dla Gminnego Zakładu Wodociągów i Kanalizacji.

W **tabeli nr 6** zaprezentowano wykaz jednostek organizacyjnych na rzecz których ustanowiono trwały zarząd.

Tabela nr 6. Wykaz jednostek organizacyjnych na rzecz, których ustanowiono trwałe zarząd

WYKAZ NIERUCHOMOŚCI ODDANYCH W TRWAŁY ZARZĄD							
Lp.	Obręb	Mapa	Numer działki	Pow. [ha]	Numer księgi wieczyste	Sposób korzystania	Zarządca nieruchomości
1	Golasowice	3	47	0,1610	GL1J/00014908/6	oświata	Zespół Szkolno-Przedszkolny w Golasowicach
			352/46	1,2090			
2	Warszowice	3	1568/143	0,2500	GL1J/00038378/5	oświata	Publiczne przedszkole w Warszowicach
3	Warszowice	3	1333/108	0,4110	GL1J/00014905/5	oświata	Szkoła Podstawowa im. Józefa Piłsudskiego w Warszowicach
			1336/108	0,3440			
4	Pawłowice	4	768/10	2,0065	GL1J/00015434/9	oświata	Zespół Szkolno - Przedszkolny w Pawłowicach przy ul. Pukowca 4 - Szkoła Podstawowa nr 2 im. Józefa Pukowca w Pawłowicach przy ul. Pukowca 4
5	Krzyżowice	3	1082/72	0,6928	GL1J/00000980/3	oświata	Zespół Szkolno Przedszkolny w Krzyżowicach przy ul. Szkolnej 7
6	Pawłowice	5	354/54	0,3842	GL1J/00038377/8	oświata	Zespół Szkolno - Przedszkolny w Pawłowicach przy ul. Pukowca 4 - Publiczne Przedszkole w Modrzewiowym Ogrodzie w Pawłowicach przy ul. LWP 3
7	Pielgrzymowice	1	1062/69	2,4867	GL1J/00014907/9	oświata	Szkoła Podstawowa im. Karola Miarki w Pielgrzymowicach
8	Pawłowice	5	337/54	0,6412	GL1J/00011103/3	oświata	Zespół Szkół Ogólnokształcących im. Jana Pawła II w Pawłowicach przy ul. Pukowca 5
			338/54	0,6452			
			547/54	0,0101			
9	Pawłowice	5	579/54	0,6223	GL1J/00030701/3	lodowisko	Gminny Ośrodek Sportu w Pawłowicach
10	Pielgrzymowice	2	1695/180	0,7590	GL1J/00043684/1	oświata	Publiczne Przedszkole w Pielgrzymowicach
11	Krzyżowice	4	1139/164	0,9633	GL1J/00045013/1	działalność GZWiK	Gminny Zakład Wodociągów i Kanalizacji
			214/1	0,4102			
12	Golasowice	6	228/185	0,4247	GL1J/00008967/2	działalność GZWiK	Gminny Zakład Wodociągów i Kanalizacji
13	Golasowice	7	199/15	1,1029	GL1J/00043108/0	GOS	Gminny Ośrodek Sportu w Pawłowicach
14	Pawłowice	4	795/95	2,7028	GL1J/00044302/7	GOS	Gminny Ośrodek Sportu w Pawłowicach
15	Pniówek	1	471/67, 472/67, 426/65, 1158/65, 1159/65, 1160/65	2,5243	GL1J/00009878/8	działalność GZWiK	Gminny Zakład Wodociągów i Kanalizacji
16	Krzyżowice	5 i 4	212/1 1137/164	0,3093	GL1J/00045640/5	działalność GZWiK	Gminny Zakład Wodociągów i Kanalizacji
17	Pawłowice	4	826/95	0,2990	GL1J/00046446/2	oświata	Szkoła Podstawowa nr 1 im. Janusza Korczaka
18	Pawłowice	4	828/95	0,3093	GL1J/00046445/5	oświata	Publiczne Przedszkole nr 1 w Pawłowicach
19	Warszowice	3	1334/108	0,3440	GL1J/00032438/2	oświata	Szkoła Podstawowa im. Józefa Piłsudskiego w Warszowicach
20	Krzyżowice	5	216/1	0,5049	GL1J/00045640/5	działalność GZWiK	Gminny Zakład Wodociągów i Kanalizacji
21	Pniówek	1	414/64	0,1048	GL1J/00003021/4	działalność GZWiK	Gminny Zakład Wodociągów i Kanalizacji
			Suma:	20,6225			

4. Budynki

Gmina Pawłowice na dzień 31.12.2017 r. posiada 129 budynków na gruntach komunalnych stanowiących mienie gminne. Ilościowe zestawienie budynków wg spełnianej funkcji na przestrzeni trzech ostatnich lat przedstawiono w tabeli nr 7.

Tabela nr 7. Ilość budynków będących własnością Gminy Pawłowice

Lp.	Wyszczególnienie wg spełniania głównej funkcji	Ilość sztuk 31.12.2015	Ilość sztuk 31.12.2016	Ilość sztuk 31.12.2017
1.	Budynki przemysłowe	4	4	5
2.	Budynki transportu i łączności	2	2	2
3.	Budynki handlowo – usługowe	2	2	2
4.	Zbiorniki, silosy i budynki magazynowe	9	9	12
5.	Budynki biurowe	4	4	4
6.	Budynki zakładów opieki medycznej	6	6	7
7.	Budynki oświaty, nauki i kultury, sportowe	31	31	31
8.	Budynki produkcyjne, gospodarcze dla rolnictwa	2	1	1
9.	Inne budynki niemieszkalne	58	61	62
10.	Budynki mieszkalne	10	9	9
RAZEM		128	129	135

Źródło: Dane z jednostek organizacyjnych Gminy Pawłowice i Referatu Księgowości i Budżetu Urzędu Gminy.

Na zmiany ilościowe budynków w stosunku do roku poprzedniego wpływ miały:

- przyjęcie z inwestycji budynku inhalatorium,
- likwidacja dwóch sztuk wiat przystankowych,
- zakup trzech sztuk wiat przystankowych,
- przyjęcie z inwestycji budynku stacji uzdatniania wody w Warszowicach wraz z dwoma zbiornikami retencyjnymi i osadnikiem wód popłucznych.

Wartościowe ujęcie posiadanych budynków na przestrzeni trzech ostatnich lat przedstawiono w tabeli nr 8.

Tabela nr 8. Wartość budynków będących własnością Gminy Pawłowice w zł

Lp.	Wyszczególnienie wg spełniania głównej funkcji	Wartość netto na 31.12.2015	Wartość netto na 31.12.2016	Wartość netto na 31.12.2017
1.	Budynki przemysłowe	1 985 446,61	1 927 498,12	5 359 712,28
2.	Budynki transportu i łączności	270 244,56	261 479,87	252 715,18
3.	Budynki handlowo – usługowe	1 290 959,16	1 256 574,07	1 222 188,98
4.	Zbiorniki, silosy i budynki magazynowe	378 766,86	339 351,69	1 014 737,75
5.	Budynki biurowe	8 661 361,78	8 396 325,56	8 131 289,34
6.	Budynki zakładów opieki medycznej	6 081 602,03	5 880 938,89	7 247 241,94
7.	Budynki oświaty, nauki, kultury, sportowe	73 024 403,44	72 592 259,34	70 620 570,04
8.	Budynki produkcyjne, gos. dla rolników	339,94	86,50	80,50
9.	Inne budynki niemieszkalne	4 056 700,92	3 952 370,99	4 072 949,11
10.	Budynki mieszkalne	1 755 040,91	1 721 124,40	1 719 268,10
RAZEM		97 504 866,21	96 328 009,43	99 640 753,22

Źródło: Dane z jednostek organizacyjnych Gminy Pawłowice i Referatu Księgowości i Budżetu Urzędu Gminy.

Budynki będące własnością Gminy Pawłowice znajdują się w ewidencjach środków trwałych prowadzonych przez: Urząd Gminy Pawłowice, Gminny Zakład Wodociągów i Kanalizacji, placówki oświatowe w ramach Gminnego Zespołu Oświaty, Gminny Ośrodek Sportu.

Wartościowe ujęcie budynków znajdujących się w ewidencjach powyższych jednostek organizacyjnych wg stanu na 31.12.2017r. zestawiono w tabeli nr 9.

Tabela nr 9. Wartościowe ujęcie budynków znajdujących się w ewidencjach środków trwałych poszczególnych jednostek organizacyjnych wg stanu na 31.12.2017r. w zł

Lp.	Wyszczególnienie wg spełniania głównej funkcji	Urząd Gminy	GZWiK	GZO	GOS	GZK
		wartość netto	wartość netto	wartość netto	wartość netto	wartość netto
1.	Budynki przemysłowe	0,00	5 359 712,28	0,00	0,00	0,00
2.	Budynki transportu i łączności	0,00	252 715,18	0,00	0,00	0,00
3.	Budynki handlowo – usługowe	1 222 188,98	0,00	0,00	0,00	0,00
4.	Zbiorniki, silosy i budynki magazynowe	13 509,99	1 001 227,76	0,00	0,00	0,00
5.	Budynki biurowe	8 131 289,34	0,00	0,00	0,00	0,00
6.	Budynki zakładów opieki medycznej	7 247 241,94	0,00	0,00	0,00	0,00
7.	Budynki oświaty, nauki i kultury oraz budynki sportowe	14 648 955,50	0,00	43 213 635,57	12 536 965,90	221 013,18
8.	Budynki produkcyjne, gospodarcze dla rolników	80,50	0,00	0,00	0,00	0,00
9.	Inne budynki niemieszkalne	3 372 215,51	94 601,57	0,00	0,00	606 132,03
10.	Budynki mieszkalne	1 719 268,10	0,00	0,00	0,00	0,00
Razem		36 354 749,86	6 708 256,79	43 213 635,57	12 536 965,90	827 145,21

Źródło: Dane z jednostek organizacyjnych Gminy Pawłowice i Referatu Księgowości i Budżetu Urzędu Gminy.

Zarządzanie budynkami Gminy Pawłowice odbywa się w sposób pośredni przez jednostki organizacyjne gminy na zasadzie przekazania w administrowanie bądź użyczenie. W 2017r. kontynuowano proces wprowadzenia trwałego zarządu jako podstawowej formy władania nieruchomościami przez jednostki organizacyjne nie posiadające osobowości prawnej.

5. Drogi.

Długość oraz powierzchnia orientacyjna dróg krajowych, wojewódzkich, powiatowych i gminnych nie uległa zmianie w stosunku do roku poprzedniego i została przedstawiona w tabeli nr 10.

Tabela nr 10. Długość oraz powierzchnia dróg w Gminie Pawłowice na dzień 31.12.2017r.

Lp.		Długość dróg w km	Powierzchnia dróg w m ²
1.	Krajowe	12,0	338 773
2.	Wojewódzkie	13,8	409 260
3.	Powiatowe	40,6	253 081
4.	Gminne	201,9	1 296 232
Razem		268,3	2 297 346

Źródło: Dane z jednostek organizacyjnych Gminy Pawłowice.

Wartość brutto dróg gminnych na dzień 31.12.2017 r. wynosi 87 962 004,51 zł i uległa wzrostowi w stosunku do 31.12.2016 r. kiedy wynosiła 78 290 905,32 zł.

Powyższy wzrost związany jest z inwestycjami drogowymi jakie miały miejsce w minionym roku, które zostały wyszczególnione w tabeli nr 21 niniejszego opracowania.

6. Środki trwale będące własnością Gminy Pawłowice.

Wartość księgową środków trwałych Gminy Pawłowice na przestrzeni dwóch ostatnich lat przedstawiono w tabeli nr 11.

Tabela nr 11. Wartość księgową środków trwałych na przestrzeni dwóch ostatnich lat w zł

Lp.	Środki trwale	Wartość brutto 31.12.2016	Wartość netto 31.12.2016	Wartość brutto 31.12.2017	Wartość netto 31.12.2017
1.	Grunty + użytkowanie wieczyste	21 167 874,18	21 147 358,17	21 561 144,64	21 498 381,21
2.	Budynki, lokale, wiaty	120 810 294,19	96 328 009,43	127 188 885,26	99 640 753,22
3.	Obiekty inżynierii lądowej i wodnej	203 766 150,22	121 037 201,31	229 856 006,14	134 807 655,32
4.	Urządzenia techniczne i maszyny	23 302 187,09	7 324 895,41	24 771 488,80	7 380 419,31
5.	Środki transportu	3 438 404,54	1 498 042,06	3 440 141,76	1 285 794,27
6.	Inne środki trwale	6 493 018,00	723 531,82	6 907 626,63	815 537,33
RAZEM		378 977 928,22	248 059 038,20	413 725 293,23	265 428 540,66

Źródło: Dane z jednostek organizacyjnych Gminy Pawłowice i Referatu Księgowości i Budżetu Urzędu Gminy.

IV. Dane o pozostałych prawach przysługujących Gminie Pawłowice (ograniczonych prawach rzeczowych, użytkowaniu wieczystym, wierzytelnościach, udziałach w spółkach, akcjach oraz o posiadaniu)

1. Posiadane prawa użytkowania wieczystego gruntów

Wykaz nieruchomości, do których Gminie Pawłowice przysługuje prawo użytkowania wieczystego gruntów wg stanu na 31.12.2017r. przedstawiono w tabeli nr 12.

Tabela nr 12. Nieruchomości do których Gminie Pawłowice przysługuje prawo użytkowania wieczystego gruntów – stan na 31.12.2017r.

Lp.	Numer działki	Mapa	Obręb	Powierzchnia w ha	Właściciel
1	381/54	5	Pawłowice	0,0399	Skarb Państwa
2	382/54	5	Pawłowice	0,2717	Skarb Państwa
3	405/57	6	Pniówek	0,6666	Skarb Państwa
RAZEM				0,9782	

Źródło: Dane z Referatu Gospodarki Przestrzennej Geodezji i Mienia oraz Referatu Księgowości i Budżetu.

2. Wykaz służebności drogowych oraz służebności przesyłu wg stanu na 31.12.2017r. zestawiono w tabeli nr 23.

3. Posiadane prawa w akcjach wg stanu na 31.12.2017r.

Stan posiadanych przez Gminę Pawłowice akcji w spółkach prawa handlowego nie zmienił się w stosunku do posiadanych akcji na dzień 31.12.2017r.:

- 82akcje x 1000zł = 82 000 zł w Katowickiej Specjalnej Strefie Ekonomicznej S.A. w Katowicach,
- 100akcji x 100zł = 10 000 zł w Agencji Rozwoju Przedsiębiorczości z siedzibą w Żorach.

V. Dane o zmianach w stanie mienia komunalnego dotyczące przysługujących jednostce samorządu terytorialnego praw własności i innych praw majątkowych od dnia złożenia poprzedniej informacji

1. Zmiany w stanie mienia dotyczące przysługujących Gminie Pawłowice praw do gruntów od 01.01.2017r. do 31.12.2017r.

Obrót nieruchomości na przestrzeni ostatniego roku spowodowany rozchodem nieruchomości gruntowych stanowiących własność Gminy Pawłowice zaprezentowano w tabeli nr 13.

Tabela nr 13. Rozchód nieruchomości w wyniku zbycia praw własności od 01.01.2017r. do 31.12.2017r.

Lp.	Obręb	Numer działki	Pow. [ha]	Data	Kwota w zł	Forma
1	Pniówek	1185/86	0,0244	12.07.2017	6 396,00 zł	Akt notarialny Rep A nr 5802/2017 świadczenie w miejsce wykonania
2	Warszowice	1680/43	0,3638	12.07.2017	149 076,00 zł	Akt notarialny Rep A nr 2757/2017 umowa sprzedaży
3	Pawłowice	2420/97	0,0312	7.09.2017	zamiana	Akt notarialny Rep A nr 481/2017 umowa zamiany
		2640/97	0,0130			
4	Golasowice	459/7	0,0557	12.12.2017	5 500,00 zł	Akt notarialny Rep A nr 817/2017 umowa przeniesienia w celu zwolnienia z zobowiązań
		RAZEM	0,4881	RAZEM	160 972,00 zł	

Obrót nieruchomości na przestrzeni ostatniego roku spowodowany nabyciem praw przez Gminę Pawłowice zaprezentowano w tabeli nr 14.

Tabela nr 14. Przychód nieruchomości w wyniku nabycia praw od 01.01.2017r. do 31.12.2017r.

Lp.	Obręb	Działka	Pow. [ha]	Data	Kwota w zł.	Forma
1.	Pielgrzymowice	1552/3	0,0310	24.11.2017	3 100,00	AN umowa sprzedaży Rep A 759/2017 Kancelaria Notarialna - Dominika Witoszek w Pawłowicach
2.		1635/66	0,0101	30.11.2017	-	art. 98 ust. 1 uogn - dec. Wójta z mocy prawa nr GPGM.6831.2.2017 z dnia 08.11.2017r.
3.		1493/147	0,0391	6.12.2017	1 000,00	AN - umowa sprzedaży 10164/2017 Kancelaria Notarialna - Piotr Siemko w Jastrzębiu-Zdroju
4.		1494/143	0,0061			
		Razem	0,0863	Razem	4 100,00	
5.	Golasowice	221/13	0,0417	24.07.2017	nieodpłatne nabycie z mocy prawa	decyzja Wojewody Śląskiego NWXVa.7532.410.2017 z 24.07.2017r. stwierdzająca nabycie z mocy prawa z dniem 27.05.1990r.
6.		220/13	0,0380			
7.		408/9	0,1244	7.09.2017	darowizna	umowa darowizny AN Rep A 473/2017 Kancelaria Notarialna - Dominika Witoszek w Pawłowicach
8.		477/20	0,0271	12.09.2017	5 980,00	art. 98 ust. 1 uogn - dec. Wójta z mocy prawa nr GPGM.6831.14.2017 z dnia 25.07.2017r.
9.		478/20	0,0032			
10.			492/26	0,0105	17.10.2017	darowizna
11.		524/51	0,0075	16.10.2017	-	art. 98 ust. 1 uogn - dec. Wójta z mocy prawa nr GPGM.6831.14.2017 z dnia 25.07.2017r.

		RAZEM	0,2524	RAZEM	5 980,00	
12.	Jarząbkowice	447/48	0,0031	17.02.2017	1 443,00	art. 98 ust. 1 uogn - dec. Wójta z mocy prawa nr GPGM.6831.44/1.2016 z dnia 01.02.2017r.
13.		449/47	0,0070		1 462,00	art. 98 ust. 1 uogn - dec. Wójta z mocy prawa nr GPGM.6831.44/2.2016 z dnia 01.02.2017r.
14.		771/72	0,0292	11.08.2017	2 920,00	art. 98 ust. 1 uogn - dec. Wójta z mocy prawa nr GPGM.6831.8.2017 z dnia 25.07.2017r.
		RAZEM	0,0393	RAZEM	5 825,00	
15.	Pawłowice	871/55	0,0829	27.04.2017	23 400,00	akt notarialny Rep A nr 155/2017 umowa sprzedaży Kancelaria Notarialna – Dominika Witoszek w Pawłowicach
16.		883/84	0,0235			
17.		902/41	0,0287	19.06.2017	6 000,00	art. 98 ust. 1 uogn - dec. Wójta z mocy prawa nr GPGM.6831.27.2017 z dnia 31.05.2017r.
18.		1627/115	0,0300	3.08.2017	4 500,00	akt notarialny rep A nr 392/2017 umowa sprzedaży Kancelaria Notarialna – Dominika Witoszek w Pawłowicach
19.		2642/229	0,0204	25.08.2017	-	art. 98 ust. 1 uogn - dec. Wójta z mocy prawa nr GPGM.6831.9.2016 z dnia 08.08.2017r.
20.		104/9	0,0430	7.09.2017	zamiana	akt notarialny Rep A nr 481/2017 umowa zamiany Kancelaria Notarialna - Dominika Witoszek w Pawłowicach
21.		2634/155	0,0378	4.10.2017	darowizna udziałów	Akt notarialny Rep A nr 606/2017 umowy darowizn Kancelaria Notarialna - Dominika Witoszek w Pawłowicach
22.		2186/158	0,0195		darowizna udziałów	
23.		1798/158	0,0407		darowizna udziałów	
24.		2114/115	0,1087	3.11.2017	nieodpłatne przekazanie	decyzja Wojewody Śląskiego NWXV.7531.1.46.2014 z 03.11.2017r. Przekazująca nieodpłatnie prawo własności nieruchomości Skarbu Państwa
25.		2111/117	0,0076			
26.		2112/115	0,0232			
27.		2110/117	0,0194			
28.		1904/81	0,2435			
29.		90	0,5000	15.11.2017	stwierdzenie nabycia	decyzja Wojewody Śląskiego NWXV.7510.1.40.2014 z 15.11.2017r. stwierdzająca z dniem 1.07.2000r. nieodpłatne nabycie prawa własności nieruchomości Skarbu Państwa
		RAZEM	1,2289	RAZEM	33 900,00	
30.	Warszowice	1740/164	0,0024	30.05.2017	630,00	art. 98 ust. 1 uogn - dec. Wójta z mocy prawa nr GPGM.6831.10.2017 z dnia 15.05.2017r.
31.		1743/38	0,0100	2.05.2017	2 160,00	dec. Wójta z mocy prawa nr GPGM.6831.29.2016 z dnia 17.05.2017r.
32.		4441/158	0,0096	20.06.2017	2 160,00	art. 98 ust. 1 uogn - dec. Wójta z mocy prawa nr GPGM.6831.9.2017 z dnia 20.06.2017r.
33.		4015/2	0,0069	28.12.2017	3 760,00	Akt notarialny Rep A nr 849/2017 umowa sprzedaży Kancelaria Notarialna - Dominika Witoszek w Pawłowicach
34.		4016/2	0,0096			
35.		4018/8	0,0211			
36.		4008/2	0,1402		17 100,00	Akt notarialny Rep A nr 842/2017 umowa sprzedaży Kancelaria Notarialna - Dominika Witoszek w Pawłowicach
37.		4010/3	0,0192			
38.		4011/3	0,0112			
39.		4013/3	0,0004			
		RAZEM	0,2306	Razem	25 810,00	
40.	Krzyżowice	1192/89	0,0135	29.09.2017	1 350,00	art. 98 ust. 1 uogn - dec. Wójta z mocy prawa nr GPGM.6831.22.2017 z dnia 29.09.2017r.
41.		272/5	0,0140	9.10.2017	2 760,00	art. 98 ust. 1 uogn - dec. Wójta z mocy prawa nr GPGM.6831.27.2017 z dnia 9.10.2017r.

		RAZEM	0,0275	RAZEM	4 110,00	
42.	Pniówek	516/38	0,3784	6.10.2017	nieodpłatnie przekazanie prawa własności	dec. Wojewody Śląskiego NWXV.7531.1.8.2017 z 06.10.2017r. przekazująca nieodpłatnie prawo własności nieruchomości Skarbu Państwa dla działek do których Gmina była użytkownikiem wieczystym
43.		573/37	0,1657			
		RAZEM	0,5441	RAZEM	0,00	
		SUMA	2,4091	SUMA	79 725,00	

Obrót nieruchomości w ujęciu powierzchniowym na przestrzeni trzech ostatnich lat spowodowany zbyciem i nabyciem praw własności nieruchomości gruntowych przez Gminę Pawłowice zaprezentowano w tabeli nr 15.

Tabela nr 15. Obrót nieruchomości w ujęciu powierzchniowym na przestrzeni trzech ostatnich lat w ha

Lp.	Wyszczególnienie	od 01.01.2015r. do 31.12.2015r.	od 01.01.2016r. do 31.12.2016r.	od 01.01.2017r. do 31.12.2017r.
1.	Przychód powierzchni w ha w wyniku nabycia	1,1071	3,8141	2,4091
2.	Rozchód powierzchni w ha w wyniku zbycia	0,0197	0,5869	0,4881

Źródło: Dane z Referatu Gospodarki Przestrzennej Geodezji i Mienia Urzędu Gminy.

Obrót nieruchomości w ujęciu wartościowym na przestrzeni trzech ostatnich lat spowodowany przychodem i rozchodem nieruchomości gruntowych będących własnością Gminy Pawłowice zaprezentowano w tabeli nr 16.

Tabela nr 16. Obrót nieruchomości w ujęciu wartościowym na przestrzeni trzech ostatnich lat w zł

Lp.	Wyszczególnienie	od 01.01.2015r. do 31.12.2015r.	od 01.01.2016r. do 31.12.2016r.	od 01.01.2017r. do 31.12.2017r.
1.	Przychód wartościowy w wyniku nabycia	16 197,00	32 776,60	79 725,00
2.	Rozchód wartościowy w wyniku zbycia	0,00	250 168,00	160 972,00

Źródło: Dane z Referatu Gospodarki Przestrzennej Geodezji i Mienia.

2. Zmiany w stanie mienia dotyczące przysługujących Gminie Pawłowice praw własności do budynków i lokali w okresie od 01.01.2017 r. do 31.12.2017 r.

Zmiany w stanie mienia dotyczące przysługujących Gminie Pawłowice praw własności do budynków i lokali zaprezentowano w tabeli nr 17.

Tabela nr 17. Zmiany w stanie mienia dotyczące przysługujących Gminie Pawłowice praw własności do budynków i lokali w okresie od 01.01.2017r. do 31.12.2017r.

Lp.	Nazwa budynku nr inwentarzowy	Przychód w złotych	Rozchód w złotych	Forma nabycia/zbycia	Podstawa prawna nabycia/zbycia
1.	Budynek SP Pielgrzymowice	234 750,02	-	przyjęcie środka trwałego z inwes.	OT z inwestycji
2.	Budynek OSP Warszawice	212 064,35	-	nieodpłatne przejęcie śr. trw.	PT z GZK
3.	Budynek ZSP Golasowice	19 680,00	-	nieodpłatne przejęcie śr. trw.	PT z GZK
4.	Budynek OSP Pawłowice	23 000,00	-	zwiększenie wartości śr. trw.	OT na podst. faktury
5.	Wiata przystankowa		-	zakup	OT

	Pniówek Orla Golasowice Remiza Golasowice Rańdówka	11 043,85 11 043,85 11 043,85		środka trwałego	na podstawie faktury zakup
6.	Wiata autobusowa Warszowice ul. Pszczyńska Golasowice ul. Zawadzkiego	-	2 461,00 3 252,52	likwidacja środka trwałego	Zarządzenie nr OI.120.0048.2017 z 24.11.2017 r.
7.	Budynek Dom Nauczyciela Warszowice	31 165,21	-	nieodpłatne przejęcie środka trwałego	PT z GZK Pawłowice
8.	Budynek inhalatorium Pawłowice	1 570 237,52	-	przyjęcie środka trwałego z inwestycji	OT z inwestycji
9.	Budynek SUW w Warszowicach	3 534 341,91	-	OT	-
10.	Zbiornik retencyjny	310 034,18	-	OT	-
11.	Zbiornik retencyjny	310 034,18	-	OT	-
12.	Osadnik wód popłucznych	105 865,67	-	OT	-
	Podsumowanie	6 384 304,59	5 713,52		-

Źródło: Dane z jednostek organizacyjnych Gminy Pawłowice i Referatu Księgowości i Budżetu Urzędu Gminy.

3. Zmiany w stanie mienia dotyczące przysługujących Gminie Pawłowice praw własności do obiektów inżynierii lądowej i wodnej w okresie od 01.01.2017 r. do 31.12.2017 r.

Zmiany w stanie mienia dotyczące przysługujących Gminie Pawłowice praw własności do obiektów inżynierii lądowej i wodnej zaprezentowano w tabeli nr 18.

Tabela nr 18. Zmiany w stanie mienia dotyczące przysługujących Gminie Pawłowice praw własności do obiektów inżynierii lądowej i wodnej w okresie od 01.01.2017 r. do 31.12.2017 r.

Lp.	Nazwa obiektu nr inwentarzowy	Przychód w złotych	Rozchód w złotych	Forma nabycia/zbycia	Podstawa nabycia/zbycia
1.	Część budowlana fontanny – Centrum Pawłowice	50 000,00	-	nieodpłatne przejęcie sr. trw.	PT z GZK Pawłowice
2.	Część budowlana fontanny – Centrum Pawłowice	-	8 800,00	zmniejszenie wartości śr. trw.	protokół likwidacji
3.	Droga Pniówek ul. Dąbkowa Pielgrzymowice ul. Gen. Sikorskiego Pielgrzymowice ul. Powstańców	851 842,03 343 436,65 279 451,22	-	nieodpłatne przejęcie śr. trw.	PT z Powiatowego Zarządu Dróg
4.	Punkt oświetleniowy Jarząbkowice ul. Kasztanowa Pielgrzymowice ul. Gen. Sikorskiego	2 255,00 1 127,50	-	zakup śr. trw.	OT
5.	Pumptrack modułowy tor do jazdy przy ODK Pawłowice	114 140,31	-	przyjęcie śr. trw.	OT z inwestycji
6.	Urządzenie do ćwiczeń wysiłkowych	6 703,50	-	zakup	OT na podstawie

	prasa nożna/wioślarnia Pniówek			śr. trw.	faktury zakupu
7.	Droga ul. Partyzantów Krzyżowice	4 329 726,08	-	przyjęcie śr. trw.	OT z inwestycji
8.	Droga ul. Partyzantów Krzyżowice	-	2 139 546,00	nieodpłatne przekazanie śr. trw.	PT na rzecz Miasta Jastrzębie – Zdrój
9.	Urządzenie napowietrzające wodę - park Pawłowice	26 937,00	-	przyjęcie śr. trw.	OT z inwestycji
10.	Zdrój kolumnowy - park Pawłowice	3 763,80	-	zakup śr. trw.	OT na podstawie faktury
11.	Gablota Pielgrzymowice	2 472,30	-	zakup śr. trw.	OT na podstawie faktury zakupu
12.	Oświetlenie ul. Klonowa w Pawłowicach	87 826,25	-	przyjęcie śr. trw.	OT z inwestycji
13.	Droga, parking ul. Mały Rynek, Pawłowice	442 459,48	-	przyjęcie śr. trw.	OT z inwestycji
14.	Punkt oświetleniowy Warszowice ul. Miła Warszowice ul. Osińska Warszowice ul. Kościelna	9 889,20	-	zakup środka trwałego	OT faktura
15.	Drewniana altana wraz z wyposażeniem w Krzyżowicach	28 395,00	-	przyjęcie śr. trw.	OT z inwestycji
16.	Park przy ul. Zjednoczenia 12 Pawłowice	20 000,00	-	zwiększenie wartości śr. trw.	OT z inwestycji
17.	Ogrodzenie ZSP Golasowice	34 285,94	-	przyjęcie śr. trw.	OT z inwestycji
18.	Droga: Pielgrzymowice ul. Gen. Sikorskiego Pielgrzymowice ul. Powstańców Pawłowice ul. Klonowa Pawłowice ul. 3 Maja Pawłowice ul. Zamkowa Warszowice – łącz. Pszczyńska i Kośc. Pawłowice ul. Leśna Pawłowice ul. Pieczarkowa Pawłowice – wcinka ul. Zjednoczenia Warszowice ul. Szczygłów Warszowice ul. Nad Młynką Krzyżowice ul. Św. Floriana Krzyżowice ul. Jarzębinowa Pniówek ul. Żniwna Jarząbkowice ul. Rolnicza Golasowice ul. Piotra Skargi Golasowice ul. Tęczowa Pielgrzymowice ul. Rzeczna Pielgrzymowice ul. Turystyczna	1 071 600,00 400 125,00 692 477,52 126 439,20 76 186,80 64 350,00 89 842,50 10 158,29 158 437,50 251 829,40 2 832,50 36 147,00 1 650,00 111 600,00 1 430 509,05 17 345,37 8 653,11 182 778,22 126 313,14	-	przyjęcie środka trwałego	Zarządzenie nr OI.120.0043.2017 z dnia 30.10.2017 r.
19.	Sieć kanalizacji deszczowej Pawłowice Osiedle	-	22 381,67	zmniejszenie wartości śr. trw.	protokół likwidacji
20.	Kanalizacja deszcz. Pawłowice ul. Zjednoczenia 12	-	14 095,83	zmniejszenie wart. śr. trw.	protokół likwidacji
21.	Kanalizacja sanitarna Pawłowice ul. Zjednoczenia 12	-	7 286,23	zmniejszenie wartości śr. trw.	protokół likwidacji

22.	Przyłącze wody Pawłowice ul. Zjednoczenia 12	-	6 998,31	zmniejszenie wartości	protokół likwidacji
23.	Przyłącze gazowe Pawłowice ul. Zjednoczenia 12	-	5 812,19	zmniejszenie wartości śr. trw.	protokół likwidacji
24.	Parking, chodnik Pawłowice ul. Zjednoczenia 12	-	18 075,12	zmniejszenie wartości śr. trw.	protokół likwidacji
25.	Teren przy ZSP Krzyżowice:	60 952,02	-	przyjęcie śr. trw.	OT z inwestycji
26.	Teren przy PP Warszawice:	46 699,00	-	przyjęcie śr. trw.	OT z inwestycji
27.	Teren przy ZSO Pawłowice.	1 263 278,13	-	przyjęcie śr. trw.	OT z inwestycji
28.	Teren przy ul. Zjednoczenia 12 w Pawłowicach	173 553,37	-	przyjęcie śr. trw.	OT z inwestycji
29.	Droga ul. Polna Pawłowice	432 507,18	-	przyjęcie śr. trw.	OT z inwestycji
30.	Oświetlenie drogi bocznej ul. Polnej Pawłowice	63 042,14	-	przyjęcie śr. trw.	OT z inwestycji
31.	Droga ul. Gen. Sikorskiego Pielgrzymowice	204 908,84	-	przyjęcie śr. trw.	OT z inwestycji
32.	Parking Centrum Warszowice	556 279,61	-	przyjęcie śr. trw.	OT z inwestycji
33.	Oświetlenie parkingu Centrum Warszowice	39 863,66	-	przyjęcie śr. trw.	OT z inwestycji
34.	Oświetlenie ul. Zjednoczenia Pawłowice	74 838,61	-	przyjęcie śr. trw.	OT z inwestycji
35.	Ścieżka pieszo – rowerowa ul. Wodzisławska Pawłowice	362 601,53	-	przyjęcie śr. trw.	OT z inwestycji
36.	Kanalizacja sanitarna Pawłowice Kol. Studzieńska;	19 294,51	-	OT	-
37.	Kanalizacja sanitarna Pielgrzymowice ul. Sikorskiego;	3 132,61	-	OT	-
38.	Przepompownia przydomowa PD-27;	13 620,16	-	OT	-
39.	Sieć wodociągowa Pawłowice ul. Pszczyńska;	3 241,07	-	OT	-
40.	Sieć wodociągowa Warszawice ul. Granica;	26 855,58	-	OT/OTN	-
41.	Sieć wodociągowa Pawłowice ul. Polna;	11 098,38	-	OT	-
42.	Kanalizacja sanitarna Jarząbkowice ul. Owocowa;	14 322,17	-	OT/OTN	-
43.	Sieć wodociągowa magistralna;	7 121 670,34	-	OT	-
44.	Komora wodomierzowa K1;	3 884,35	-	OT	-
45.	Komora wodomierzowa K2;	55 851,76	-	OT	-
46.	Komora wodomierzowa K4;	104 936,08	-	OT	-
47.	Komora wodomierzowa K5;	67 116,39	-	OT	-

48.	Komora wodomierzowa K6	96 604,10	-	OT	-
49.	Komora wodomierzowa K7	85 431,90	-	OT	-
50.	Komora wodomierzowa K8	75 153,70	-	OT	-
51.	Komora wodomierzowa K11	64 403,27	-	OT	-
52.	Komora wodomierzowa K12	70 006,57	-	OT	-
53.	Komora kontrolno-pomiarowa KP1	55 428,24	-	OT	-
54.	Komora kontrolno-pomiarowa KP2	64 187,80	-	OT	-
55.	Komora kontrolno-pomiarowa KP3	61 713,94	-	OT	-
56.	Sieć światłowodowa	494 407,72	-	OT	-
57.	Studnia głębinowa S2	23 992,70	-	OT	-
58.	Studnia głębinowa S3	20 356,94	-	OT	-
59.	Studnia głębinowa S4	86 934,84	-	OT	-
60.	Studnia głębinowa S5	33 249,86	-	OT	-
61.	Rurociąg wody surowej S5 i S2	121 143,41	-	OT	-
62.	Rurociąg wody surowej S4 i S3	219 966,79	-	OT	-
63.	Rurociąg wody nadosadowej	98 594,12	-	OT	-
64.	Rurociąg wodociągowy	57 555,52	-	OT	-
65.	Kanalizacja sanitarna SUW Warszowice	40 634,06	-	OT	-
66.	Kanalizacja deszczowa SUW Warszowice	53 275,33	-	OT	-
67.	Mur oporowy	112 206,82	-	OT	-
68.	Drogi i chodniki SUW Warszowice	152 675,73	-	OT	-
69.	Ogrodzenie terenu SUW Warszowice	83 528,15	-	OT	-
70.	Sieć wodociągowa Pawłowice ul. Poprzeczna	4 548,07	-	OT	-
71.	Komora wodomierzowa ul. Tuwima	62 489,29	-	OT	-
72.	Sieć wodociągowa Golasowice ul. Kochanowskiego	434 714,42	-	OT	-
73.	Kanalizacja sanitarna Warszowice ul. Ks. F. Miczka	15 078,60	-	OT	-
74.	Przepompownia przydomowa PD- 28	4 906,68	-	OT	-
75.	Sieć wodociągowa Pawłowice ul. Klonowa	694,91	-	OTN	-
76.	Kanalizacja sanitarna Pawłowice ul. Klonowa	781,14	-	OTN	-
77.	Sieć wodociągowa Pawłowice ul. Wyzwolenia	2 697,85	-	OT/OTN	-
78.	Sieć wodociągowa Warszowice ul. Osińska-Stawowa-Poprzeczna	111 296,18	-	OT	-
79.	Kanalizacja sanitarna Warszowice ul. Osińska-Stawowa-Poprzeczna	202 000,00	-	OT	-
80.	Kanalizacja sanitarna Warszowice ul. Miła	2 372,76	-	OTN	-
81.	Kanalizacja sanitarna Pawłowice ul. Górnicza	1 490,57	-	OT	-

82.	Sieć wodociągowa Pniówek ul. Polna	48 034,53	-	OT	-
83.	Droga dojazdowa do stacji hydroforowej	2 478,35	-	OT	-
84.	Sieć wodociągowa Pawłowice ul. Górka-Pszczczyńska	-	63 863,47	L TZ	-
85.	Sieć wodociągowa Pawłowice ul. Górka-Pszczczyńska	111 914,52	-	OT	-
86.	Sieć wodociągowa Pawłowice ul. Górka	316 831,56	-	OT	-
87.	Kanalizacja sanitarna Pielgrzymowice ul. Świerkowa-Piękna	46 748,29	-	OT	-
88.	Przepompownia PG-20	107 330,02	-	OT	-
89.	Sieć wodociągowa Warszowice ul. Granica	6 032,75	-	OT	-
90.	Kanalizacja sanitarna Pawłowice Osiedle Etap IV	-	190 165,60	L TZ	-
91.	Kanalizacja sanitarna Pawłowice Osiedle Etap IV	53 778,86	-	OT N	-
92.	Kanalizacja sanitarna Pawłowice Osiedle Etap IV	20 727,60	-	OT	-
93.	Sieć wodociągowa Krzyżowice ul. Śląska	459 522,16	-	OT	-
94.	Kanalizacja sanitarna Pniówek ul. Kanarkowa	38 570,40	-	OT	-
95.	Kanalizacja sanitarna Pniówek ul. Dąbkowa	16 451,66	-	OT	-
96.	ZSP Golasowice	-	6 146,01	likwidacja części ogrodzenia	protokół likwidacji z dnia 30.11.2017
97.	ZSO Pawłowice	-	5 700,24	likwidacja części kanalizacji	protokół likwidacji z dnia 29.12.2017
98.	ZSO Pawłowice	-	12 925,25	likwidacja części kanalizacji	protokół likwidacji z dnia 29.12.2017
99.	ZSO Pawłowice	-	8 583,80	likwidacja części widowni	protokół likwidacji z dnia 29.12.2017
100.	ZSO Pawłowice	-	26 460,00	likwidacja oświetlenia	protokół likwidacji z dnia 29.12.2017
101.	ZSO Pawłowice	-	175 589,99	likwidacja chodników i placów z kostki	protokół likwidacji z dnia 29.12.2017
102.	ZSO Pawłowice	-	27 168,78	likwidacja ogrodzenia	protokół likwidacji z dnia 29.12.2017
103.	ZSO Pawłowice	-	88 263,00	likwidacja bieżni	protokół likwidacji z dnia 29.12.2017
104.	ZSO Pawłowice	-	143 168,00	likwidacja boiska	protokół likwidacji z dnia 29.12.2017

105.	PP Warszawice	-	5 890,20	likwidacja zjeżdźalni i trampoliny	protokół likwidacji z dnia 12.12.2017
106.	Trybuny dwu rzędowe z siedziskami – boisko Warszawice	9 843,00	-	OT	-
107.	Siedzisko SO-05 boisko Warszawice	5 500,00	-	OT	-

Źródło: Dane z jednostek organizacyjnych Gminy Pawłowice i Referatu Księgowości i Budżetu Urzędu Gminy.

VI. Dane o dochodach uzyskanych z tyt. wykonywania prawa własności i innych praw majątkowych

Dochody z majątku to grupa dochodów własnych, na które gmina posiada duży wpływ z uwagi na możliwość ustalania rodzajów i wysokości tych dochodów. Poziom tych dochodów zależy od skali majątkowej gminy.

Ważny element w dochodach własnych zajmują nieruchomości gdyż posiadają znaczenie ekonomiczne w zarządzaniu i gospodarowaniu mieniem komunalnym.

Grunty gminne są jednym z najcenniejszych, a jednocześnie najbardziej ograniczonych zasobów. Skutki decyzji z zakresu obrotu, zagospodarowania i użytkowania gruntów mają niezwykle długotrwały charakter i w wielu przypadkach są nieodwracalne.

Dochody Gminy Pawłowice z wykonywania prawa własności i innych praw majątkowych obejmują głównie dochody pozyskiwane w szczególności z tytułu: sprzedaży nieruchomości, opłat z tytułu użytkowania wieczystego, opłat z tytułu ustanowienia służebności przesyłu, najmu i dzierżawy nieruchomości, usług cmentarnych.

Kształtowanie się dochodu z majątku na przestrzeni trzech ostatnich lat zawarto w tabeli nr 19.

Tabela nr 19. Dochody z majątku Gminy Pawłowice w zł

Lp.	Tytuł uzyskiwanego dochodu	Dochody od 01.01.2015r. do 31.12.2015r.	Dochody od 01.01.2016r. do 31.12.2016r.	Dochody od 01.01.2017r. do 31.12.2017r.
1.	Dochody z tyt. zbycia prawa własności	14 000,00	161 600,00	146 260,00
2.	Dochody z opłat za wieczyste użytkowanie	147 813,18	150 974,90	144 330,79
3.	Dochody z tytułu przekształcenia prawa użytkowania wieczystego w prawo własności	0,00	51 400,00	0,00
4.	Dochody z najmu lokali użytkowych, dzierżawy gruntów	562 807,79	550 588,40	591 207,80
5.	Dochody z opłat za trwały zarząd, użytkowanie i służebność	-	11 110,40	11 052,27
6.	Dochody z najmu lokali mieszkalnych	128 261,22	122 910,44	140 655,09
7.	Za usługi cmentarne	24 407,60	23 428,46	23 272,63
8.	Dochody z najmu uzyskane przez GZO	139 660,83	141 308,06	145 389,71
9.	Dochody z sprzedaży składników mająt.	45 411,60	24 652,30	27 649,33
10.	Inne	1 381,31	1 225,26	1 197,76
	RAZEM	1 063 743,53	1 239 198,22	1 231 015,38

Źródło: Dane z jednostek organizacyjnych Gminy Pawłowice i Referatu Księgowości i Budżetu Urzędu Gminy.

Analizując wysokość wpływów uzyskanych przez Gminę Pawłowice w poszczególnych latach przedstawionych w tabeli stwierdza się, że najwyższe dochody z majątku pozyskiwane są z trzech źródeł: sprzedaży gruntów, opłat za użytkowanie wieczyste, z najmu i dzierżawy.

VII. Inne dane i informacje o zdarzeniach mających wpływ na stan mienia komunalnego

1. Udzielone poręczenia

Brak udzielonych poręczeń na dzień 31.12.2017r.

2. Umowy użyczenia

Umowy użyczenia dla nieruchomości będących własnością Gminy Pawłowice zestawiono w tabeli nr 20.

Tabela nr 20. Umowy użyczenia odnośnie nieruchomości będących własnością Gminy Pawłowice.

Lp.	Nr umowy	Data zawarcia umowy	Oznaczenie przedmiotu użyczenia	Charakter wykorzystania	Biorący w użyczenie	Okres umowy
1.	OR I. 0812/III/559/02	2002-09-30	378/57, 548/61, mapa 5, obręb Pawłowice	osiedlowy dom kultury	Gminny Ośrodek Kultury Pawłowice	czas nieokreślony
2.	0166.2017	2017-04-28	część działki 71/31, mapa 8, obręb Krzyżowice	zakład opieki zdrowotnej	Caritas Archidiecezji Katowickiej Archidiecezjalny Dom Hospicyjny Jana Pawła II w Katowicach	od 2017-05-01 do 2027-04-30
3.	0177.2014	2017-04-28	część działki 692/115 oraz działka 694/117, mapa 3, obręb, Jarząbkowice	poligon OSP	OSP Jarząbkowice	od 2017-05-01 do 2020-04-30
4.	0154.2017	2017.04.12	2141/81, 1249/81, 1366/81, 2140/81, mapa 1, obręb Pawłowice	poligon OSP	OSP Pawłowice	od 2017-04-14 do 2020-04-13
5.	0107.2016	2016.02.26	1381/114, 1383/128, 1388/127, 1393/132, 1391/130, 1625/77	Działalność statutowa GZWiK	GZWiK Pawłowice	od 2016.03.01 do 2018.04.30
6.	0476.2016	2016.11.04	112/34, mapa 5, obręb Pniówek	Działalność GZWiK	GZWiK Pawłowice	od 2016.12.01 do 2019.11.30
7.	RBiM/4120/U/1/17	2017-01-02	Budynek Domu Ludowego Jarząbkowice	garaż + lokale do działalności bojowej OSP	OSP Jarząbkowice	od 2017-01-01 do 2017-12-31
8.	RBiM/71442/U/2/17	2017-01-02	Budynek Domu Ludowego Krzyżowice	garaż + lokale do działalności bojowej OSP	OSP Krzyżowice	od 2017-01-01 do 2017-12-31
9.	RBiM/71442/U/2/14	2014-11-28	Lokal w budynku w Pawłowicach przy ul. Zjednoczenia 65	działalność statutowa GZO	Gminny Zespół Oświaty	od 2015-01-01 do 2017-12-31
10.	OL2600.206.2013	2013-04-30	1008/3, mapa 2, obręb Pawłowice	umieszczenie urządzeń rekreacyjnych	Stowarzyszenie Lokalna Grupa Działania „Ziemia Pszczyńska”	od 2013-04-30 do 2019-04-29
11.	Porozumienie	2017-02-01	Lokal w ZSO w Pawłowicach	gabinet profilaktyki zdrowotnej	S.C. „Zdrowy Uczeń”	od 2017-01-01 do 2018-06-30
12.	1/GP/2007	2007-09-01	Lokal w SP w Warszowicach	gabinet profilaktyki zdrowotnej	S.C. „Zdrowy Uczeń”	Na czas nieokreślony
13.	1/2017	2017-09-01	Lokal w SP w Warszowicach	sala na zajęcia szachowe	Stowarzyszenie Szachowe Gminy Pawłowice	od 2017-09-01 do 2018-06-22
14.	1/R/2017	2017-01-01	Lokal w SP w Warszowicach	zajęcia religii dla uczniów SP Warszowice	Parafia Rzymskokatolicka Św. Mikołaja w Warszowicach	od 2017-01-01 do 2017-12-31
15.	1/2013/U	2013-09-02	Lokal w Zespole Szkolno Przedszkolnym w Pawłowicach	gabinet profilaktyki zdrowotnej dla uczniów	S.C. „Zdrowy Uczeń”	Na czas nieokreślony

16.	ZSP/2015/1/U	2015-09-01	Lokal w Zespole Szkolno Przedszkolnym w Pawłowicach	działalność związkowa	MOZ NSZZ „Solidarność” Pracowników Oświaty i Wychowania	od 2015-09-01 do 2018-08-31
17.	ZSP/20150/1A/2017	2017-01-02	Lokal w Zespole Szkolno Przedszkolnym w Pawłowicach	działalność statutowa ZHP	ZHP Hufiec im. Józefa Kreta w Jastrzębiu - Zdroju	od 2017-01-02 do 2018-08-31
18.	1/2017	2017-09-01	Lokal w Zespole Szkolno Przedszkolnym w Golasowicach	sała na zajęcia szachowe	Stowarzyszenie Szachowe Gminy Pawłowice	od 2017-09-01 do 2018-06-22
19.	1/2009	2009-02-16	Lokal w Zespole Szkolno Przedszkolnym w Golasowicach	gabinet profilaktyki zdrowotnej dla uczniów	S.C. „Zdrowy Uczeń”	Na czas nieokreślony
20.	SP1/20150/1/2017	2017-09-01	Loka w Szkole Podstawowej im. J.Korczaka w Pawłowicach	gabinet profilaktyki zdrowotnej dla uczniów	S.C. „Zdrowy Uczeń”	Na czas nieokreślony

3. Inwestycje mające istotny wpływ na stan mienia zrealizowane w okresie od 01.01.2017r. do 31.12.2017r. przedstawiono w tabeli nr 21.

Tabela nr 21. Inwestycje mające istotny wpływ na stan mienia w okresie od 01.01.2017r. do 31.12.2017r.

Lp.	Nazwa oddanej inwestycji	Termin oddania inwestycji	Wartość inwestycji w złotych
Inwestycje zrealizowane w ramach Urzędu Gminy Pawłowice:			
1.	Przebudowa SP Pielgrzymowice wraz z instalacją fotowoltaiczną	01/2017	259 431,07
2.	Zakup PUMPTRACK	06/2017	114 140,31
3.	Rozbudowa ul. Partyzantów w Jastrzębiu – Zdroju i Gminie Pawłowice	07/2017	4 329 726,08
4.	Rewitalizacja parku przy ul. Zjednoczenia 12 w Pawłowicach	07/2017	26 937,00
5.	Budowa oświetlenia ul. Klonowej w Pawłowicach	08/2017	87 826,25
6.	Zagospodarowanie terenu przy ul. Mickiewicza	09/2017	420 448,88
7.	Zagospodarowanie terenu parku zielenią ozdobną	11/2017	20 000,00
8.	Rozbudowa budynku ZSP Golasowice /ogrodzenie/	11/2017	15 498,00
9.	Przebudowa boiska sportowego ZSO Pawłowice	12/2017	1 285 586,28
10.	Budowa parkingu Centrum Warszowice	12/2017	596 143,27
11.	Przebudowa drogi bocznej ul. Polnej 26 w Pawłowicach	12/2017	495 549,32
12.	Budowa chodnika przy ul. Sikorskiego w Pielgrzymowicach	12/2017	204 908,84
13.	Przebudowa ul. Stawowej w Warszowicach /grunty/	12/2017	26 912,82
14.	Budowa ścieżki pieszo – rowerowej przy ul. Wodzisławskiej	12/2017	362 601,53
15.	Budowa inhalatorium zasilanego wodami solankowymi	12/2017	1 948 063,48
16.	Budowa oświetlenia ul. Zjednoczenia w Pawłowicach	12/2017	74 838,61
		RAZEM	10 268 611,74
Inwestycje zrealizowane w ramach Gminnego Zakładu Wodociągów i			

Kanalizacji:			
1.	Nabycie infrastruktury wodociągowej i kanalizacyjnej	10/2017	80 000,00
2.	Budowa komory wodomierzowej ul. Górka Pawłowice wraz z wymianą rurociągu DN200	11/2017	527 819,15
3.	Budowa komory wodomierzowej ul. Tuwima Golasowice	07/2017	70 741,05
4.	Budowa wodociągu ul. Stawowa-Osińska-Poprzeczna Warszowice	09/2017	111 296,18
5.	Budowa kanalizacji sanitarnej ul. Stawowa-Osińska-Poprzeczna Warszowice	09/2017	202 000,00
6.	Budowa sieci wodociągowej ul. Śląska w Krzyżowicach	12/2017	459 522,16
7.	Wymiana sieci wodociągowej ul. Kochanowskiego Golasowice	07/2017	434 714,42
8.	Budowa stacji uzdatniania wody w Gminie Pawłowice wraz z siecią wodociągową i instalacjami fotowoltaicznymi	12/2017	15 250 950,77
9.	Budowa kanalizacji sanitarnej na obszarze nie objętym systemem kanalizacyjnym w sołectwach Pielgrzymowice, Pniówek: ul. Świerkowa i Piękna Pielgrzymowice, ul. Kanarkowa Pniówek, ul. Dąbkowa Pniówek	12/2017	205 356,77
10.	Budowa urządzeń kanalizacyjnych	07/2017	9 307,31
11.	Budowa urządzeń wodociągowych	08/2017	14 876,81
12.	Zakup i montaż poidełek	12/2017	21 173,79
13.	Zakup systemu IBOK	12/2017	28 500,00
14.	Wykup służebności przesyłu	09/2017	10 702,20
		RAZEM	17 426 960,61
Inwestycje zrealizowane w ramach Gminnego Ośrodka Sportu:			
1.	Myjka ciśnieniowa Karscher HDS 5/11 U	04/2017	3 729,83
2.	Trybuny 2 rzędowe z siedziskami boisko Warszowice	04/2017	9 843,00
3.	Bramki do piłki nożnej boisko Warszowice	04/2017	4 760,00
4.	Monitoring zewnętrzny ul. Sportowa 14	05/2017	13 605,71
5.	Siedzisko SO-05 boisko Warszowice	11/2017	5 500,00
		RAZEM	37 438,54
Inwestycje zrealizowane w ramach Gminnego Zespołu Oświaty:			
1.	Zakup serwera Actina w SPI Pawłowice	11/2017	9 500,00
2.	Zakup kotła gazowego w SP Warszowice	12/2017	24 600,00
3.	Zakup mieszarki w ZSP Pawłowice	12/2017	10 000,00
		RAZEM	44 100,00
Inwestycje zrealizowane w ramach Gminnego Zespołu Komunalnego:			
1.	Modernizacja fontanny na rynku w Pawłowicach	04/2017	50 000,00
2.	Montaż klimatyzacji w budynku OPS w Pawłowicach	05/2017	6 000,00
3.	Przebudowa OSP Warszowice	05/2017	212 064,35
4.	Zakup rusztowań typu PUM Pawłowice, Mickiewicza 28A	06/2017	12 940,15
5.	Odwodnienie budynku SP Golasowice	08/2017	19 680,00
6.	Zakup serwera DELL Optiplex Pawłowice, Mickiewicza 28A	11/2017	5 330,82
7.	Termomodernizacja budynku komunalnego Warszowice, ul. Pszczyńska 5	12/2017	31 165,21
		RAZEM	337 180,53

Razem inwestycje w Gminie Pawłowice	28 114 291,42
-------------------------------------	---------------

4. Inwestycje mające istotny wpływ na stan mienia planowane do realizacji w 2018r. przedstawiono w tabeli nr 22.

Tabela nr 22. Inwestycje mające istotny wpływ na stan mienia planowane do realizacji w 2018r.

1. Zadania związane z gospodarką mieszkaniową	564 777,80 zł
Odwodnienie budynku komunalnego ul. Grzybowa 31 w Pawłowicach	40 000,00 zł
Modernizacja placu zabaw w parku przy ul. Zjednoczenia Pawłowice	100 000,00 zł
Budowa altany Golasowice	40 000,00 zł
Zakupy urządzeń wraz z utwardzeniem terenu w ramach funduszu sołeckiego	51 493,40 zł
Zagospodarowanie terenu „Centrum Przyjazne Rodzinie”	28 184,40 zł
Zakupy inwestycyjne	305 100,00 zł
2. Zadania związane z drogami	865 000,00 zł
Budowa drogi gospodarczej przy DK 81 pomiędzy ul. Myśliwską i Strumieńską wraz z przejściem przez DK 81	100 000,00 zł
Budowa chodnika przy ul. Śląskiej w Krzyżowicach	100 000,00 zł
Budowa ścieżki pieszo rowerowej przy ul. Wodzisławskiej w Pawłowicach	400 000,00 zł
Przebudowa drogi do pół ul. Granica w Pawłowicach i Warszowicach	265 000,00 zł
3. Zadania związane z oświatą i wychowaniem	80 859,00 zł
Budowa siłowni zewnętrznej przy ZSP Golasowice	14 670,00 zł
Zakup trybun stałych na boisko szkolne przy ZSP Golasowice	10 000,00 zł
Zakup urządzeń siłowni zewnętrznej wraz z utwardzeniem terenu	19 000,00 zł
Zakupy inwestycyjne	37 189,00 zł
4. Zadania związane z administracją publiczną	24 600,00 zł
5. Zadania związane z bezpieczeństwem publicznym i ochroną przeciwpożarową	38 769,85 zł
6. Zadania związane z ochroną zdrowia	163 100,00 zł
7. Zadania inwestycyjne w zakresie Wieloletniej Prognozy Finansowej Gminy Pawłowice do realizacji w 2018r.	14 076 679,53 zł
Budowa kanalizacji sanitarnej na obszarze nie objętym systemem kanalizacyjnym w sołectwach Pielgrzymowice, Pniówek, Warszowice – budowa infrastruktury wodociągowej i sanitarnej	2 000 000,00 zł
Budowa kanalizacji ul. Ks. F. Kuboszka Krzyżowice – infrastruktura wodociągowa i sanitacyjna	100 000,00 zł
Przebudowa oczyszczalni sanitarnej mechaniczno biologicznej Pniówek-Krzyżowice – budowa infrastruktury wodociągowej i sanacyjnej	600 000,00 zł
Nabycie urządzeń wodociągowych i kanalizacyjnych – budowa infrastruktury wodociągowej i sanitacyjnej	380 000,00 zł
Budowa oświetlenia ulicznego ul. Zjednoczenia Pawłowice /od ronda do obwodnicy/ - oświetlenie Gminy Pawłowice	280 000,00 zł
Przebudowa budynku komunalnego ośrodka zdrowia w Golasowicach – poprawa usług zdrowotnych	1 000 000,00 zł
Przebudowa ul. Konopnickiej i ul. Stanisława Lema w Golasowicach – poprawa układu komunikacyjnego	1 550 000,00 zł

Termomodernizacja z częściową przebudową SP Nr 2 i PP MO w Pawłowicach /wraz z obiektami sportowymi/ - poprawa jakości usług edukacyjnych	3 300 000,00 zł
Budowa PSZOK w Pawłowicach przy ul. Mickiewicza – poprawa gospodarki odpadami komunalnymi	530 000,00 zł
Budowa ul. 3 Maja w Pawłowicach – poprawa układu komunikacyjnego	600 000,00 zł
Przebudowa ul. Dąbkowej w Pniówku – poprawa układu komunikacyjnego	430 000,00 zł
Przebudowa wiat garażowych wraz z zagospodarowaniem terenu GZK – budowa infrastruktury i poprawa usług komunalnych	500 000,00 zł
Budowa boiska wielofunkcyjnego przy ul. Kasztanowej w Jarząbkowicach – poprawa infrastruktury sportowej	450 000,00 zł
Rozbudowa ZSP Golasowice – poprawa usług edukacyjnych	300 000,00 zł
Budowa oświetlenia przy ul. Spacerowej w Pawłowicach – oświetlenie Gminy Pawłowice	12 000,00 zł
Budowa oświetlenia przy ul. Cieszyńskiej w Pielgrzymowicach	14 000,00 zł
Wykonanie projektu i budowa oświetlenia przy ul. Zawadzkiego z odcinkiem ul. Konopnickiej od nr 2A do nr 1 w Golasowicach – oświetlenie Gminy Pawłowice	17 000,00 zł
Budowa oświetlenia przy ul. Piaskowej w Jarząbkowicach – budowa oświetlenia Gminy Pawłowice	15 000,00 zł
Przebudowa Centrum Multidyscyplinarnego w Pawłowicach przy ul. Pukowca 7 – poprawa usług sportowych	15 000,00 zł
Przebudowa pomieszczeń sauny w Gminnym Ośrodku Sportu przy ul. Sportowej 14 – poprawa usług sportowych	15 000,00 zł
Budowa sali gimnastycznej przy ZSP Krzyżowice – poprawa jakości usług edukacyjnych i sportowych	100 000,00 zł
Budowa drogi bocznej od ul. Wodzisławskiej w Pawłowicach – poprawa układu komunikacyjnego	10 000,00 zł
Przebudowa parkingu przy SP Pielgrzymowice – budowa infrastruktury drogowej	200 000,00 zł
Przebudowa ul. Wiśniowej i Widokowej w Pielgrzymowicach – poprawa układu komunikacyjnego	500 000,00 zł
Przebudowa ul. jasnej w Pielgrzymowicach – poprawa układu komunikacyjnego	30 000,00 zł
Zagospodarowanie terenu przy ul. Polnej i ul. Poligonowej w Pawłowicach – podniesienie jakości przestrzeni publicznej	100 000,00 zł
Budowa miejsc parkingowych i chodnika wzdłuż ul. Polnej w Pawłowicach – budowa infrastruktury drogowej	150 000,00 zł
Przebudowa ul. Stawowej w Warszowicach – IV etap – poprawa układu komunikacyjnego	400 000,00 zł
Budowa placu zabaw przy ul. Stawowej w Warszowicach – zagospodarowanie przestrzeni publicznej	150 000,00 zł
Przebudowa ul. Zapłocie w Pawłowicach – poprawa układu komunikacyjnego	20 000,00 zł
Budowa i przebudowa dróg obsługujących KSSE w Pawłowicach – poprawa układu komunikacyjnego	50 000,00 zł
Budowa instalacji fotowoltaicznych dla instytucji publicznych w Gminie Pawłowice – obniżenie kosztów zużycia energii	38 679,53 zł
Zagospodarowanie terenu działki nr 586/145 przy ul. Kasztanowej w Jarząbkowicach – podniesienie jakości przestrzeni publicznej w gminie	150 000,00 zł
Rozbudowa przedszkola publicznego w Warszowicach i przebudowa przedszkola publicznego nr 1 w Pawłowicach – poprawa usług oświatowych	70 000,00 zł
RAZEM	15 813 786,18 zł

TABELA NR 23. WYKAZ SŁUŻEBNOŚCI DROGOWYCH ORAZ SŁUŻEBNOŚCI PRZESYŁU WG STANU NA 31.12.2017r.

Ip.	Osiedle	Mapa	Numer działki obciążonej	Data	Numer księgi wieczystej	Opis
SŁUŻEBNOŚĆ PRZESYŁU						
1	Pawłowie	3	2187/158	6.05.2010	GL.IJ/ 00000230/1	służebność przesyłu na czas nieoznaczony, polegająca na prawie dostępu do istniejących urządzeń kamalizacyjnych w celu usuwania awarii, dokonywania napraw, przeglądów, kontroli, dokonywania pomiarów, konserwacji, remontów, wymiany i modernizacji, rozbudowy i wykonywania nowych przyłączy w każdym czasie przez osoby uprawnione
2	Jurząbkowice	3	685/72	26.05.2011r.	GL.IJ/ 00007827/2	służebność przesyłu na czas nieoznaczony, polegająca na użytkowaniu urządzeń kamalizacyjnych w celu usuwania awarii, dokonywania napraw, przeglądów, kontroli, dokonywania pomiarów, konserwacji, remontów, wymiany, rozbudowy, modernizacji i wykonaniu nowych przyłączy
3	Pielgrzymowice	3	1128/291	20.10.2010	GL.IJ/ 00001683/8	służebność przesyłu na czas nieoznaczony, polegająca na prawie posiadawstwa na działce nr 1128/291 urządzeń przepompowni ścieków, dostępu do tych urządzeń oraz urządzeń kamalizacyjnych w celu usuwania awarii, dokonywania napraw, przeglądów, kontroli, konserwacji, wymiany, rozbudowy i wykonywania nowych przyłączy w każdym czasie przez osoby uprawnione
4	Pniówek, Krzyżowice	6	242/1, 287/1	22.06.2011	GL.IJ/ 00002256/3	służebność przesyłu na czas nieoznaczony, polegająca na użytkowaniu urządzeń kamalizacyjnych, na prawie dostępu do urządzeń kamalizacyjnych w celu usuwania awarii, dokonywania przeglądów, napraw, kontroli dokonywania pomiarów, konserwacji, remontów, wymiany, rozbudowy, modernizacji i wykonywania nowych przyłączy
5	Pniówek	6	257/54	13.07.2011	GL.IJ/ 00000750/2	odpłatna w postaci jednorazowego wynagrodzenia służebność przesyłu na czas nieoznaczony, polegająca na użytkowaniu urządzeń kamalizacyjnych przebiegających przez działkę nr 257/54, w odległości około 50 metrów od północnej granicy działki oraz na prawie dostępu do urządzeń kamalizacyjnych w celu usuwania awarii, dokonywania napraw, przeglądów, kontroli i dokonywania pomiarów, konserwacji, remontów, rozbudowy i modernizacji
6	Pniówek	1	407/64	12.09.2011	GL.IJ/ 00001620/9	służebność przesyłu na czas nieoznaczony, działce 407/64 wzdłuż jej zachodniej granicy, polegająca na prawie dostępu do urządzeń kamalizacyjnych, a także nieodpłatnym prawie dostępu do tych urządzeń w celu usuwania awarii, przeglądów, kontroli i konserwacji, wymiany w każdym czasie przez osoby uprawnione
7	Krzyżowice	5	205/4, 206/4, 207/4	29.09.2011	GL.IJ/ 000023696/2	służebność przesyłu, za jednorazowym wynagrodzeniem, na czas nieoznaczony po działkach 205/4, 206/4 i 207/4 wzdłuż zachodniej granicy tych działek, z prawem dostępu do urządzeń kamalizacyjnych w celu usuwania awarii, przeglądów, kontroli, konserwacji, wymiany w każdym czasie przez osoby uprawnione
8	Pniówek	6	454/49	11.12.2015	GL.IJ/ 00001398/3	służebność przesyłu na nieruchomości stanowiącej działkę 454/49 dla podziemnego, wybudowanego w 2010 roku łącznego kolektora ciśnieniowego o średnicy 400 o długości 100 metrów (urządzenie do odprowadzania płynów ściekowych), polegająca na prawie użytkowania urządzeń kamalizacyjnych przebiegających wzdłuż wschodniej granicy działki nr 454/49 - na czas nieoznaczony, wraz z prawem nieodpłatnego dostępu do urządzeń kamalizacyjnych w celu usuwania awarii, dokonywania przeglądów, kontroli, konserwacji, bądź wymiany w każdym czasie przez osoby uprawnione, której przebieg oznaczono na mapie stanowiącej załącznik do aktu notarialnego z dnia 11.12.2015r. rap a nr 9390/2015 notariusza w Jastrzęblu-Zdroju Pawła Chorowskiego k.92-94, przy czym szerokość pasa gruntu o ograniczonym sposobie użytkowania ze względu na lokalizację przewoźni kamalizacyjnego wynosi 5 metrów (2,5 metra od osi przewoźni), a powierzchnia gruntu o ograniczonym sposobie użytkowania ze względu na lokalizację kolektora tłoczego wynosi 500 m ²
9	Pniówek	6	436/52	15.12.2011	GL.IJ/ 00001656/0	za jednorazowym wynagrodzeniem służebność przesyłu na czas nieoznaczony przez działkę nr 436/52 wraz z prawem dostępu do urządzeń kamalizacyjnych w celu usuwania awarii, dokonywania przeglądów, kontroli, konserwacji, wymiany w każdym czasie przez osoby uprawnione - na rzecz Gminy Pawłowie
10	Pniówek	6	253/55	15.12.2011	GL.IJ/ 00001953/2	odpłatna w postaci jednorazowego wynagrodzenia służebności przesyłu, na czas nieoznaczony na nieruchomości wraz z prawem dostępu do urządzeń kamalizacyjnych w celu usuwania awarii, przeglądów, kontroli, konserwacji oraz wymiany w każdym czasie przez osoby uprawnione
					GL.IJ/ 00001162/0	
					GL.IJ/ 00001163/7	
11	Pniówek (osiedle Krzyżowice)	4	1045/50	12.12.2011	GL.IJ/ 00000983/4	służebność przesyłu na czas nieoznaczony (ustanowiona za jednorazowym wynagrodzeniem), polegająca na użytkowaniu na nieruchomości urządzeń wzdłuż południowej granicy działki wraz z prawem dostępu do urządzeń kamalizacyjnych w celu usuwania awarii, dokonywania przeglądów, kontroli, konserwacji, wymiany w każdym czasie przez osoby uprawnione
12	Pniówek	1	403/64	15.12.2011	GL.IJ/ 00001621/6	za jednorazowym wynagrodzeniem służebność przesyłu na czas nieoznaczony przez działkę nr 403/64 wzdłuż zachodniej granicy tej działki wraz z prawem dostępu do urządzeń kamalizacyjnych w celu usuwania awarii, dokonywania przeglądów, kontroli, konserwacji, wymiany w każdym czasie przez osoby uprawnione - na rzecz Gminy Pawłowie

22	Próówek	6	265/51	05.05.2016	GL.IJ/ 00001161/3	na czas nieoznaczony służebność przesyłu przez działkę nr 265/51 polegająca na prawie usytuowania urządzeń kanalizacyjnych przebiegających wzdłuż północnej granicy działki nr 265/51 wraz z prawem nieodpłatnego dostępu do urządzeń kanalizacyjnych w celu usuwania awarii, dokonywania przeglądów, kontroli, konserwacji, bądź wymiany, w każdym czasie przez osoby uprawnione, której przebieg oznaczono na mapie stanowiącej załącznik nr 1 k. 52 do aktu notarialnego k. 50-51 przy czym szerokość pasa gruntu o ograniczonym sposobie użytkowania ze względu na lokalizację przewodu kanalizacyjnego wynosi 5 metrów (2,5 metra od osi przewodu), a powierzchnia gruntu o ograniczonym sposobie użytkowania ze względu na lokalizację kolektora flozowego wynosi 125,00 m ² - na rzecz Gminy Pawłowice
23	Krzyżowice	3	576/136	10.08.2016	GL.IJ/ 00000776/0	służebność przesyłu na działce nr 576/136 polegająca na prawie usytuowania urządzeń kanalizacyjnych zgodnie z przebiegiem wzdłuż północnej granicy działki nr 576/136 oznaczona na mapie stanowiącej załącznik nr 1 k. 62 do aktu notarialnego k. 60-61 przy czym po północno-zachodniej stronie znajduje się komora odbiorcza o wymiarach 2 metry na 2 metry do której przyłączone jest kolektor sanitarny o oznaczeniu dz200pvc, który od strony wschodniej przechodzi na działkę nr 583/138 oraz, ze po wschodniej części tej działki przebiega ten kolektor sanitarny gdzie po stronie południowej znajduje się komora odbiorcza 2 metry na 2 metry, od której w kierunku północno-zachodnim, następuje połączenie, a dalej wschodnim przebiegiem kolektor sanitarny o oznaczeniu dz200pvc stanowiący własność gminy Pawłowice jako urządzenia służącego do odprowadzania płynów (seieków) - na czas nieoznaczony, wraz z prawem nieodpłatnego dostępu do urządzeń kanalizacyjnych w celu usuwania awarii, dokonywania przeglądów, kontroli, konserwacji, bądź wymiany, w każdym czasie przez osoby uprawnione - na rzecz Gminy Pawłowice
24	Pawłowice	3	2064/90	10.10.2016	GL.IJ/ 00047697/3	nieodpłatna służebność przesyłu na czas nieoznaczony na działce nr 2064/90 w pasie ochronnym dla sieci kanalizacji sanitarnej o szerokości 3 metrów, to jest 1,5 metra z każdej strony osi sieci, polegająca na prawie pozostawienia na tej nieruchomości istniejącej przepompowni wraz z ogrodzeniem i urządzeniem oraz instalacji sanitarnej oraz prawie dostępu do tej przepompowni seieków i sieci kanalizacji sanitarnej, wraz z prawem nieodpłatnego dostępu do tych urządzeń w celu usuwania awarii, dokonywania przeglądów, kontroli, konserwacji, bądź wymiany, w każdym czasie przez osoby uprawnione, której przebieg oznaczono na mapie stanowiącej załącznik nr 1 k. 9 do aktu notarialnego k. 6-8 - na rzecz Gminy Pawłowice - gminnego zakładu wodociągów i kanalizacji
25	Warszowice	3	2418/96, 2179/96	22.02.2017	GL.IJ/ 00047517/8	nieodpłatna służebność przesyłu na czas nieoznaczony na prawie wieczystego użytkowania działek nr: 2179/96 i 2418/96 w pasie ochronnym dla sieci kanalizacji sanitarnej o szerokości 3 metrów, to jest 1,5 metra z każdej strony osi sieci, polegająca na tej nieruchomości istniejącej przepompowni wraz z ogrodzeniem i urządzeniem i instalacją sieci kanalizacji sanitarnej oraz prawie dostępu do tej przepompowni seieków i sieci kanalizacji sanitarnej, wraz z prawem nieodpłatnego dostępu do tych urządzeń w celu usuwania awarii, dokonywania przeglądów, kontroli, konserwacji, bądź wymiany, w każdym czasie przez osoby uprawnione, której przebieg oznaczono na mapie stanowiącej załącznik nr 1 k. 9 do umowy ustanowienia służebności przesyłu z dnia 10.10.2016 r. rep. a nr: 7370/2016 k. 6-8 - na rzecz Gminy Pawłowice - Gminnego Zakładu Wodociągów i Kanalizacji
			3250/139			odpłatna służebność przesyłu, na czas nieokreślony, polegająca na: - prawie istnienia w gruncie grawitacyjnego kolektora kanalizacji sanitarnej o średnicy 200 mm i łącznej długości 101 m oraz kolektora ciśnieniowego o średnicy 90 mm i łącznej długości 27 m, przebiegających wzdłuż północnej granicy działki gruntu o numerze geodezyjnym 3250/139, zaznaczonych kolorem fioletowym na mapie stanowiącej załącznik k.24 do aktu notarialnego k.20-25, - prawie korzystania z tego gruntu w celu usuwania awarii, dokonywania przeglądów, kontroli, konserwacji i wymiany w każdym czasie przez osoby uprawnione, pasem gruntu o powierzchni 89,00 m ² , przy czym szerokość pasa gruntu o ograniczonym sposobie korzystania ze względu na lokalizację przewodu kanalizacyjnego grawitacyjnego wynosi 3,20 m (1,5 metra od osi przewodu, łącznie ze średnicą przewodu), a przewodu kanalizacyjnego flozowego wynosi 3,09 m (1,5 m od osi przewodu łącznie ze średnicą przewodu), - obowiązku zapłaty każdemu z właścicieli nieruchomości obciążonej odszkodowania za szkody powstałe w wyniku usuwania awarii, dokonywania kontroli, konserwacji lub wymiany oraz wykopów naruszających strukturę ziemi
			3251/139		GL.IJ/ 00000620/2	odpłatna służebność przesyłu, na czas nieokreślony, której zakres wykonywania ograniczony jest do działki gruntu o numerze geodezyjnym 3251/139 polegająca na: - prawie istnienia w gruncie grawitacyjnego kolektora kanalizacji sanitarnej o średnicy 200 mm i łącznej długości 101 m, przebiegającego środkiem i wzdłuż północnej granicy działki gruntu o numerze geodezyjnym 3251/139 oraz kolektora ciśnieniowego o średnicy 90 mm i łącznej długości 27 m, przebiegającego wzdłuż północnej granicy działki gruntu o numerze geodezyjnym 3251/139, zaznaczonych kolorem fioletowym na mapie stanowiącej załącznik k.24 do aktu notarialnego k.20-25 w aktach kw nr GL.IJ/00047517/8, - prawie korzystania z tego gruntu w celu usuwania awarii, dokonywania przeglądów, kontroli, konserwacji i wymiany w każdym czasie przez osoby uprawnione, pasem gruntu o powierzchni 236,80 m ² , przy czym szerokość pasa gruntu o ograniczonym sposobie korzystania ze względu na lokalizację przewodu kanalizacyjnego grawitacyjnego wynosi 3,20 m (1,5 metra od osi przewodu, łącznie ze średnicą przewodu), a przewodu kanalizacyjnego flozowego wynosi 3,09 m (1,5 m od osi przewodu łącznie ze średnicą przewodu), - obowiązku zapłaty każdemu z właścicieli nieruchomości obciążonej odszkodowania za szkody powstałe w wyniku usuwania awarii, dokonywania kontroli, konserwacji lub wymiany oraz wykopów naruszających strukturę ziemi

WYKAZ NIERUCHOMOŚCI ODDANYCH W UŻYTKOWANIE WIECZYSTE stan na 31.12.2017r.

Lp.	Obręb	Mapa	Numer działki	Pow. [m]	Do kiedy	Księga wieczysta	Przeznaczenie
1	Pawłowice	1	2272/302	144	01.12.2103	GL1J/00030548/2	handel-usługi
			2273/302	48			
2	Pawłowice	6	37/9	11439	15.12.2105	GL1J/00032337/4	usługi
			37/10				
			37/11				
3	Pawłowice	3	2176/90	26	23.08.2094	GL1J/00029336/3	obwodnica
			2177/90	3714			handel-usługi
4	Pawłowice	2	1073/43	450	23.08.2094	GL1J/00027535/4	handel
5	Pawłowice	3	2497/90	3557	23.08.2094	GL1J/00045706/6	handel-usługi
6	Pawłowice	2	1075/43	1666	23.08.2094	GL1J/00024420/4	gastromia
			1144/43	2128			handel-usługi
7	Pawłowice	5	279/3	242	23.08.2094	GL1J/00032079/7	handel
8	Pawłowice	2	1122/43	3975	23.08.2094	GL1J/00032426/5	handel-usługi
9	Pawłowice	3	2139/49	2622	7.05.2111	GL1J/00044695/8	cele mieszkaniowe
10	Pawłowice	3	2331/90	2005	23.08.2094	GL1J/00042655/2	handel-usługi
11	Pawłowice	3	2498/90	3349	23.08.2094	GL1J/00003026/9	handel-usługi
12	Pawłowice	2	1143/43	743	23.08.2094	GL1J/00047223/0	handel-usługi
13	Pawłowice	5	334/54	3885	17.02.2085	GL1J/00031507/0	cele mieszkaniowe
14	Pawłowice	5	595/54	5790	17.02.2085	GL1J/00031504/9	cele mieszkaniowe
15	Pawłowice	5	600/54	34	17.02.2085	GL1J/00003042/7	cele mieszkaniowe
16	Pawłowice	5	601/54	8070	26.07.2088	GL1J/00031505/6	cele mieszkaniowe
17	Pawłowice	5	605/54	48	17.02.2085	GL1J/00003042/7	cele mieszkaniowe
18	Pawłowice	5	606/54	64	17.02.2085	GL1J/00003042/7	cele mieszkaniowe
19	Pawłowice	5	607/54	8004	17.02.2085	GL1J/00031506/3	cele mieszkaniowe
20	Pawłowice	5	611/54	125	17.02.2085	GL1J/00003042/7	cele mieszkaniowe
21	Pawłowice	5	614/54	2099	17.02.2085	GL1J/00003042/7	cele mieszkaniowe
22	Pawłowice	5	615/54	8570	17.02.2085	GL1J/00031508/7	cele mieszkaniowe
23	Pawłowice	5	629/54; 632/54	3 956	17.02.2085	GL1/00035285/5	cele mieszkaniowe
24	Pawłowice	5	633/54	2465	17.02.2085	GL1J/00036170/3	cele mieszkaniowe
25	Pawłowice	5	634/54	158	17.02.2085	GL1J/00003042/7	cele mieszkaniowe
26	Pawłowice	5	635/54	13314	17.02.2085	GL1J/00031509/4	cele mieszkaniowe
27	Pawłowice	4	728/113	513	17.02.2085	GL1J/00003042/7	cele mieszkaniowe
28	Pawłowice	4	730/17	83	17.02.2085	GL1J/00003042/7	cele mieszkaniowe
29	Pawłowice	4	731/17	4520	17.02.2085	GL1J/00031510/4	cele mieszkaniowe
30	Pawłowice - Pniówek	5 P	546/61	3357	5.12.2089	GL1J/00013968/7	cele mieszkaniowe
			539/61	845			
31	Pawłowice - Pniówek	5 P	538/61	825	04.05.2097	GL1J/00020815/2	garaż
32	Pniówek	5 P	583/30	3199	06.03.2108	GL1J/00038893/1	cele mieszkaniowe
33	Jarząbkowice	3	627/67	605	23.08.2094	GL1J/00015313/5	handel
34	Krzyżowice	5	194/4	900	17.09.2102	GL1J/00025745/5	handel
35	Golasowice	3	369/15	888	23.11.2094	GL1J/00020380/3	usługi - handel
36	Golasowice	3	388/167	2518	23.11.2094	GL1J/00029375/8	usługi - handel
37	Pielgrzymowice	2	1495/161	39	23.08.2094	GL1J/00015312/8	usługi - handel
			1866/161	1376			
Suma				112 358			

INSPEKTOR
mgr Robert Stereń

Kierownik Rezerwy Gospodarki
Przestrzennej, Geodezji i Mierza

Tyborysz Zawadzki

WYKAZ NIERUCHOMOŚCI, DO KTÓRYCH GMINIE PRZYSŁUGUJE PRAWO UŻYTKOWANIA WIECZYSTEGO – STAN NA 31.12.2017r.

Lp.	Obręb	Mapa	Numer działki	Pow. [m]	Użytek	Pow.	Do kiedy jest ustanowione prawo użytkowania wieczystego	Numer księgi wieczystej	Podstawa nabycia przez gminę prawa użytkowania wieczystego	Właściciel
1	Pniówek	6	405/57	6666	RIIIb	6666	05.12.2089r.	GL1J/ 00018386/8	AN 18.07.2001	Skarb Państwa
2	Pawłowice	5	381/54	399	B	399	05.12.2089r.	GL1J/ 00017412/3	AN z dn. 15.12.2006r. nr 19961 zrzeczenie	Skarb Państwa
			382/54	2717	B	2717				
3	Warszowice	3	1334/108	3440	Bi	3440	05.12.2089r.	GL1J/ 00032438/2	AN 4404/2012 z dnia 21.06.2012 umowa sprzedaży	Skarb Państwa

INSPEKTOR
mgr Robert Siępiński

Kierownik Referatu Gospodarki
Przebiegiem, Gospodarki
Terytorialnej i Mienia

INWENTARYZACJA GRUNTÓW (drogowych) GMINY PAWŁOWICE 31.12.2017r.

PAWŁOWICE

mapa	numer działki	pow. [m ²]	czytek	pow. [m ²]	data nabycia	KW
5	546/54	2074	dr	2074		GL1J/00025651/9
5	613/54	486	dr	486	21.12.2005	GL1J/00031463/9
5	570/54	1420	dr, Ti	1231, 189	31.12.2004	GL1J/00030676/8
5	545/54	4979	dr	4979		GL1J/00025651/9
5	636/56	138	dr	138	03.04.2008	GL1J/00007543/7
5	621/54	3238	dr	3238	31.12.2004	GL1J/00030676/8
5	618/54	1170	dr	1170	31.12.2004	GL1J/00030676/8
5	628/54	1726	dr	1726	31.12.2004	GL1J/00030676/8
5	568/54	6321	Ti	6321	31.12.2004	GL1J/00030676/8
5	612/54	434	Ti	434	21.12.2005	GL1J/00031463/9
5	585/54	382	dr	382	31.12.2004	GL1J/00030676/8
5	584/54	1759	Ti	1759	31.12.2004	GL1J/00030676/8
5	581/54	245	dr	245	31.12.2004	GL1J/00030676/8
5	622/54	1277	Ti	1277	31.12.2004	GL1J/00030676/8
5	576/54	837	Ti	837	31.12.2004	GL1J/00030676/8
5	590/54	24	dr	24	31.12.2004	GL1J/00030676/8
5	608/54	507	dr	507	31.12.2004	GL1J/00030676/8
5	625/54	1255	dr	1255	31.12.2004	GL1J/00030676/8
5	588/54	1928	dr	1928	31.12.2004	GL1J/00030676/8
5	574/54	2268	dr	2268	31.12.2004	GL1J/00030676/8
5	565/54	1402	dr	1402	31.12.2004	GL1J/00030676/8
5	571/54	393	dr	393	31.12.2004	GL1J/00030676/8
5	596/54	1397	dr	1397	21.12.2005	GL1J/00031463/9
5	597/54	316	dr	316	21.12.2005	GL1J/00031463/9
5	598/54	524	B	524	21.12.2005	GL1J/00031463/9
5	599/54	1127	dr	1127	21.12.2005	GL1J/00031463/9
5	602/54	320	dr	320	21.12.2005	GL1J/00031463/9
5	603/54	2145	dr	2145	21.12.2005	GL1J/00031463/9
5	604/54	84	B	84	21.12.2005	GL1J/00031463/9
5	543/54	1027	dr	1027	31.12.2004	GL1J/00030676/8
5	542/54	9935	dr	9935		GL1J/00025651/9
4	643/17	2521	dr	2521		GL1J/00025651/9
4	645/18	117	Ba	117	2002r.	GL1J/00025651/9
4	651/17	304	B	304		GL1J/00025651/9
4	729/113	1234	dr	1234	21.12.2005	GL1J/00031463/9
7	169/6	1468	dr	1468	Decyzja Wójty Gminy Pawłowice nr GPII-V-7430/1/86/03 z dnia 20.11.2003r.	GL1J/00007543/7
6	40/2	1516	dr	1516	AN dar 18.10.2006	GL1J/00007543/7
3	2083/35	123	dr	123	AN nr 2339/2004 umowa darowizny z 12.02.2004 GPII-V-7211/10/04	GL1J/00007543/7
3	2086/35	123	dr	123	AN Rep A nr 2345/2004 umowa darowizny z 12.02.2004 GPII-V-7211/10/04	GL1J/00007543/7
3	2081/35	368	dr	368	AN Rap A nr 2327/2004 umowa darowizny z 12.02.2004 GPII-V-7211/10/04	GL1J/00007543/7
3	2057/36	164	dr	164	AN Rep A nr 4486/2004 z 23.03.04 umowa darowizny GPII-V-7211/10/04	GL1J/00007543/7
3	2089/36	446	dr	446	19.06.95r.	GL1J/00015433/2
3	2253/36	647	dr	647	19.06.95r.	GL1J/00015433/2
1	2302/241	1390	dr	1390		GL1J/00007543/7
1	2243/161	95	dr	95	dec. Wójty GPII-V-7430/1/34/03 z dnia 8.07.03	GL1J/00007543/7
1	2039/146	497	dr	497	23.01.96 r.	GL1J/00015614/5
1	2041/146	37	dr	37		GL1J/00015614/5
1	2077/494	120	dr	120	15.03.96 r.	GL1J/00015614/5
1	2073/161	348	dr	348	25.10.1996 r. AN 13535/96 umowa darowizny	GL1J/00015614/5
1	2093/225	2	dr	2	23.01.96 r.	GL1J/00015614/5
1	2088/230	246	dr	246	umowa zamiany Rep A nr 760/96 z 23.01.1996r.	GL1J/00007543/7
1	1640/197	643	dr	643		GL1J/00007543/7

1	2092/241	385	dr	385	Dec Wojew Katowickiego G.II-5/MK/36/I-48/95 z 18.04.1995 jako dz. 1649/241 a następnie podział nieruchomości	GL.IJ/00007543/7
1	829/169	32	dr	32		GL.IJ/00007543/7
1	1118/141	3389	dr	3389		GL.IJ/00007543/7
1	2349/160	306	dr	306	dec Wójta Gminy Pawłowice nr GPGM.7430/I/51/08 z 18.12.2008r.	GL.IJ/00007543/7
1	2413/198	139	dr	139	dec Wójta GPGM.6831.33.2011 z dnia 07.02.2012r. Sprawa GPGM.6822.7.2012	GL.IJ/00007543/7
1	2640/222	158	dr	158	w wyniku podziału działki 2237/222 dec. GPGM.6831.48.2015	GL.IJ/00007543/7
1	2641/222	9556	dr	9556		GL.IJ/00007543/7
1	2642/210	46	dr	46	AN 17064/2004 umowa sprzedaży z 22.11.2004r. A dalej w wyniku podziału działki 2277/210 dec. GPGM.6831.48.2015	GL.IJ/00007543/7
1	2643/210	111	dr	111		GL.IJ/00007543/7
1	249	3420	dr	3420		GL.IJ/00007543/7
1	1018/181	896	dr	896	Dec Wojew Katowickiego Nr G.II-5/MK/36/I-47/95 z 18.04.1995	GL.IJ/00007543/7
1	2320/216	95	W	95	AN 16352 dar 10.10.2007	GL.IJ/00007543/7
1	2359/215	5	dr	5	dec Wójta GPGM.7430/I/15/09 z 22.04.2009r.	GL.IJ/00007543/7
1	2399/212	249		249	dec Wójta GPGM.7430/I/57/10 z dnia 22.02.2011r.	GL.IJ/00007543/7
1	2471/181	128	R.IIIb, R.IVa	34,94	art. 98 dec wójta z mocy prawa nr GPGM.6831.44.2013 z dnia 15.01.2014r. Sprawa GPGM.6822.4.2014	GL.IJ/00007543/7
6	54/2	690	dr	690	AN umowa nieodpłatnego przeniesienia własności nieruchomości REP A nr 6358/2013 z dnia 26.06.2013	GL.IJ/00007543/7
6	54/1	415	dr	415		GL.IJ/00007543/7
6	54/3	995	dr	995		GL.IJ/00007543/7
3	637/210	4267	dr	4267	dec kom	GL.IJ/00007543/7
3	1300/226	2930	dr	2930	dec kom	GL.IJ/00007543/7
3	1301/226	5570	dr	5570	dec kom	GL.IJ/00007543/7
3	787/74	1176	dr	1176	dec kom	GL.IJ/00007543/7
3	2110/74	391	dr	391	dec Wójta z mocy pr. 22.04.04	GL.IJ/00007543/7
3	2111/74	596	dr	596		GL.IJ/00007543/7
6	9/5	11866	R.IIIa, R.IIIb, W	5550, 6230, 86	AN Rep 4257/2006 z dnia 18.05.2006r. GPiI-V-7211/9/04 umowa nieodpłatnego przeniesienia własności nieruchomości	GL.IJ/00007543/7
3	2399/115	121	dr	121	art. 98 dec Wójta GPGM.7430/I/21/11 z dnia 18.10.2011r. Sprawa GPGM.6822.1.2012	GL.IJ/00007543/7
3	2534/116	87	dr	87	art. 98 dec wójta z mocy prawa nr GPGM.6831.23.2013 z dnia 11.02.2014r. Sprawa GPGM.6822.5.2014	GL.IJ/00007543/7
3	398/138	1934	dr	1934		GL.IJ/00007543/7
3	365/96	520	dr	520		GL.IJ/00007543/7
3	940/238	940	dr	940		GL.IJ/00007543/7
3	239	6800	dr	6800		GL.IJ/00007543/7
3	240	966	dr	966		GL.IJ/00007543/7
3	241	1000	dr	1000		GL.IJ/00007543/7
3	242	1700	dr	1700		GL.IJ/00007543/7
3	243	880	dr	880		GL.IJ/00007543/7
3	2307/141	345	dr	345	dec Wójta GPGM.7430/I/88/08	GL.IJ/00007543/7
3	2310/147	364	dr	364	dec Wójta GPGM.7430/I/10/08	GL.IJ/00007543/7
3	2466/148	80	dr	80	dec Wójta GPGM.6831.19.2012 z dnia 16.07.2012 sprawa GPGM.6822.22.2013	GL.IJ/00007543/7
3	2339/138	173	R.IIIa	173	dec Wójta GPGM.7430/I/7/10 z dnia 16.06.2010r.	GL.IJ/00043436/8 cały stan
3	2351/139	109	dr	109	umowa darowizny AN 4808/2011 15.04.2011	
3	2353/139	201	dr	201	umowa darowizny AN 11387/2012 28.06.2012 sprawa GPGM.6822.18.2012	
3	939/237	2205	dr	2205	decyzja wojewody	GL.IJ/00007543/7
3	1299/117	7890	dr	7890	Dec Wojew Katowickiego G.II-5/MK/36/I-45/95 z 18.04.1995	GL.IJ/00007543/7
6	3/1	9700	dr	9700		GL.IJ/00007543/7
8	177/1	2500	dr	2500	dec Wojewody z 09.08.2016 r. nr NWXV.7532.1.627.2013 - sprawa GPGM.6822.17.2013	GL.IJ/00007543/7
8	182/1	11100	dr	11100		GL.IJ/00007543/7
4	120	6201	dr	6201	Dec Wojew Katowickiego Nr G.II-5/MK/36/I-44/95 z 18.04.1995	GL.IJ/00007543/7
5	150/68	2305	dr	2305	Dec Wojew Katowickiego Nr G.II-5/MK/36/I-44/95 z 18.04.1995	GL.IJ/00007543/7
3	854/232	343	dr	343		GL.IJ/00007543/7

3	2140/39	2911	dr	2911		GL1J/00007543/7
3	691/233	369	PsV	369		GL1J/00007543/7
5	559/44	2997	RIIa, LIII, dr,	639, 508, 1850		GL1J/00007543/7
5	273/53	806	dr	806	akt not. 20.02.02	GL1J/00007543/7
5	275/46	1446	dr	1446		GL1J/00007543/7
5	277/45	2472	dr	2472		GL1J/00007543/7
4	685/44	25	dr	25		GL1J/00007543/7
4	678/44	14	dr	14	AN 30.12.02	GL1J/00007543/7
4	688/44	7	dr	7		GL1J/00007543/7
4	690/45	14	dr	14		GL1J/00007543/7
4	692/45	26	dr	26		GL1J/00007543/7
4	682/44	24	dr	24		GL1J/00007543/7
4	680/44	25	dr	25		GL1J/00007543/7
4	694/45	30	dr	30	07.05.2003	GL1J/00007543/7
4	674/42	99	dr	99		GL1J/00007543/7
4	696/46	29	dr	29		GL1J/00007543/7
4	676/43	71	dr	71		GL1J/00007543/7
4	718/54	88	dr	88		GL1J/00007543/7
4	704/47	28	dr	28	08.05.2003	GL1J/00007543/7
4	712/48	42	dr	42		GL1J/00007543/7
4	714/48	30	dr	30		GL1J/00007543/7
4	720/53	52	dr	52	19.08.2003	GL1J/00007543/7
4	702/46	20	dr	20	18.09.2003	GL1J/00007543/7
4	700/46	13	dr	13		GL1J/00007543/7
4	698/46	21	dr	21		GL1J/00007543/7
4	708/47	23	dr	23	10.10.2003	GL1J/00007543/7
4	710/47	10	dr	10	10.10.2003	GL1J/00007543/7
4	716/49	198	dr	198	dec Wójta nr GPII-V-7430/I/108/02 z 08.11.2002r.	GL1J/00007543/7
4	722/53	75	dr	75	AN nr 2321/2004 z 12.02.2004r. Umowa darowizny GPII-V-7211/I/11/04	GL1J/00007543/7
5 Pniówek	581/33	399	dr	399	AN nr 16622/2006 z dnia 25.10.2006r. Umowa sprzedaży	GL1J/00019729/2
	579/32	359	dr	359	AN nr 16628/2006 z dnia 25.10.2006r. Umowa sprzedaży	GL1J/00019729/2
	584/30	208	dr	208	podział GPGM 7430/I/39/06	GL1J/00016840/5
	110/30	187	dr	187	dec wojew IF/VII/7722/5/08 z dn. 21.04.2008	GL1J/00019729/2
4	706/47	29	dr	29	AN Rep A nr 1906/2014 z dnia 27.10.2014 darowizna sprawa GPGM.6822.20.2014	GL1J/00007543/7
4	122	4359	dr	4359		GL1J/00007543/7
4	203	100	dr	100	Dec. Wojew. Katowickiego Nr G-II-5/MK/36/I-49/95 z 18.04.1995	GL1J/00007543/7
4	204	100	dr	100	Dec Wojew Katowickiego Nr G-II-5/MK/36/I-49/95 z 18.04.1995	GL1J/00007543/7
4	202	1800	dr	1800		GL1J/00007543/7
4	569/15	1280	dr	1280	um dar 10.06.2011 REP A8844/2011	GL1J/00000221/5
4	807/16	870	dr	870	decyzja Wójta GPGM.6831.9.2011 z dn. 07.09.2011 sprawa GPGM.6822.13.2011	GL1J/00000221/5
4	871/55	829	Tp	829	akt notarialny rep A nr 155/2017 umowa sprzedaży - GPGM.6823.1.2017	GL1J/00000221/5
4	883/84	235	Tp	235		GL1J/00000221/5
4	513/22	333	dr	333		GL1J/00007543/7
4	526/24	95	dr	95	Decyzja Wojewody Śląskiego Nr G-II-4/2/77230/243/01/I-123 z dnia 06.11.2001	GL1J/00007543/7
4	523/22	59	dr	59		GL1J/00007543/7
4	429/20	1023	dr	1023		GL1J/00007543/7
4	439/21	1437	dr	1437		GL1J/00007543/7
4	463/23	474	dr	474		GL1J/00007543/7
4	469/24	136	dr	136		GL1J/00007543/7
4	458/24	246	dr	246	Dec Wojew Katowickiego Nr G-II-5/MK/36/I-46/95 z 18.04.1995	GL1J/00007543/7
4	482/25	245	dr	245	Dec Wojew Katowickiego Nr G-II-5/MK/36/I-46/95 z 18.04.1995	GL1J/00007543/7
4	734/205	3130	dr	3130		GL1J/00007543/7
3	215	700	dr	700		GL1J/00007543/7
3	220	1500	dr	1500		GL1J/00007543/7

3	225	1200	dr	1200		GL1J/00007543/7
3	1409/118	1090	dr	1090	Dec Wojew Katowickiego Nr G.II-5/MK/36/I-46/95 z 18.04.1995	GL1J/00007543/7
3	2225/117	349	dr	349	21.03.07r. AN 4374/2007	GL1J/00007543/7
4	295/121	1792	dr	1792		GL1J/00007543/7
3	1903/74	59	dr	59	V/91	GL1J/00007543/7
4	181/37	232	dr	232	AN 1994r.	GL1J/00014215/1
3	2039/233	14034	dr	14034	Dec Wojew Katowickiego G.II-5/MK/36/I-43/95 z 18.04.1995 jako działka 233 a następnie podział nieruchomości na dz. 2038/233 i 2039/233	GL1J/00007543/7
3	675/74	90	dr	90		GL1J/00007543/7
3	962/87	3324	dr	3324	Dec Wojew Katowickiego G.II-5/MK/36/I-43/95 z 18.04.1995	GL1J/00007543/7
6	11/1	3292	dr	3292		GL1J/00007543/7
3	2175/138	1859	dr	1859	dec Wojew. z dn. 02.06.2005 podział dz. 2040/138 GPiI-V-7430/I/55-18/05	GL1J/00007543/7
3	2188/70	44	dr	44	Akt Notarialny 16372 umowa darowizny 10.10.2007	GL1J/00007543/7
3	2412/125	98	dr	98	dec Wójta z mocy pr. 16.04.2012r. Nr GPGM.7430/I/63/10 sprawa GPGM.6822.17.2012	GL1J/00007543/7
3	2246/25	32	dr	32	dec Wójta z mocy pr. 18.09.2007r. Nr GPGM.7430/I/3/07	GL1J/00007543/7
3	2490/25	39	dr	39	dec Wójta z mocy pr. 15.01.2013r. Nr GPGM.6831.36.2012	GL1J/00045442/7
3	2509/74	50	dr	50		GL1J/00007543/7
3	2510/74	28	dr	28	dec wójta z mocy prawa nr GPGM.6831.25.2013 z dnia 21.11.2013r.	GL1J/00007543/7
3	2505/74	44	dr	44		GL1J/00007543/7
3	2569/74	68	dr	68	dec wójta z mocy prawa nr GPGM.6831.56.2014 z dnia 29.09.2014r. Sprawa GPGM.6822.21.2014	GL1J/00046832/5
4	453/113	4317	dr	4317	Dec Wojew Katowickiego Nr G.II-5/MK/36/I-49/95 z 18.04.1995	GL1J/00007543/7
4	767/10	1390	dr	1390	dec Wojewody 12.10.95r. podział nr GPGM.7430/I/34/09	GL1J/00007543/7
4	760/8	352	dr	352	AN 13173/2010 umowa sprzedaży 18.10.2010r.	GL1J/00007543/7
3	213	9900	dr	9900		GL1J/00007543/7
3	813/74	1230	dr	1230		GL1J/00007543/7
3	218	600	dr	600		GL1J/00007543/7
3	219	700	dr	700		GL1J/00007543/7
3	216	600	dr	600		GL1J/00007543/7
3	217	600	dr	600		GL1J/00007543/7
3	1858/108	279	dr	279	12.08.1998r. AN rep A nr 12295/98 umowa darowizny	GL1J/00007543/7
3	1459/103	850	dr	850	Dec Wojew Katowickiego Nr G.II-5/MK/36/I-46/95 z 18.04.1995	GL1J/00007543/7
3	1386/104	631	dr	631	Dec Wojew Katowickiego Nr G.II-5/MK/36/I-46/95 z 18.04.1995	GL1J/00007543/7
3	1471/105	624	dr	624	Dec Wojew Katowickiego Nr G.II-5/MK/36/I-46/95 z 18.04.1995	GL1J/00007543/7
3	1477/106	610	dr	610	Dec Wojew Katowickiego Nr G.II-5/MK/36/I-46/95 z 18.04.1995	GL1J/00007543/7
3	1440/107	967	dr	967	Dec Wojew Katowickiego Nr G.II-5/MK/36/I-46/95 z 18.04.1995	GL1J/00007543/7
3	1692/89	257	dr	257	dar 03.09.02	GL1J/00007543/7
3	2032/91	243	dr	243	dar 22.10.02	GL1J/00007543/7
3	2026/90	527	dr	527	dar 22.10.02	GL1J/00007543/7
3	2023/89	268	dr	268	dar 13.11.02	GL1J/00007543/7
3	2029/91	43	dr	43	dar 07.03.03	GL1J/00007543/7
3	2035/91	251	dr	251	dar 07.03.03	GL1J/00007543/7
3	2037/91	38	dr	38	sp 07.03.03	GL1J/00007543/7
3	1609/88	524	dr	524	dar 07.10.04	GL1J/00007543/7
3	1389/92	1167	dr	1167	Dec Wojew Katowickiego Nr G.II-5/MK/36/I-46/95 z 18.04.1995	GL1J/00007543/7
3	1484/87	692	dr	692	Dec Wojew Katowickiego Nr G.II-5/MK/36/I-46/95 z 18.04.1995	GL1J/00007543/7
3	2495/93	737	dr	737	dec Wójta GPGM.6831.20.2013 z dnia 10.09.2013	GL1J/00007543/7
3	1503/100	1083	dr	1083	V/91	GL1J/00010142/0
3	1497/96	1061	dr	1061	Dec Wojew Katowickiego Nr G.II-5/MK/36/I-46/95 z 18.04.1995	GL1J/00007543/7
3	2259/101	239	dr	239	AN19308/2008 16.10.2008 umowa darowizny	GL1J/00007543/7

3	2346/98	348	RIIIa, RIIIb	87. 261	AN 5126/2010 umowa przekazania	GL.IJ/00043247/6
3	2381/99	232	RIIIa, RIIIb	224, 8	dec Wójta GPGM.6831.23.2011 z dnia 30.09.2011 sprawa GPGM.6822.12.2011	GL.IJ/00043247/6
3	1400/110	1456	dr	1456	Dec Wojew Katowickiego Nr G.II-5/MK/36/1-46/95 z 18.04.1995	GL.IJ/00007543/7
3	212	7200	dr	7200		GL.IJ/00007543/7
3	2134/81	4270	dr	4270	połączenie działek	GL.IJ/00007543/7
3	222	500	dr	500		GL.IJ/00007543/7
3	221	600	dr	600		GL.IJ/00007543/7
3	223	500	dr	500		GL.IJ/00007543/7
3	224	500	dr	500		GL.IJ/00007543/7
3	214	9200	dr	9200		GL.IJ/00007543/7
2	1130/12	5120	dr	5120	połączenie działek GPGM.7211/36/08	GL.IJ/00007543/7
2	961/18	198	dr	198		GL.IJ/00007543/7
2	1126/51	70	dr	70	21.03.07r. AN 4401/2007	GL.IJ/00007543/7
2	1097/41	93	dr	93	dec Wójta GPiI-V-7430/I/14/03 z dnia 10.04.2003r	GL.IJ/00007543/7
2	964/43	500	dr	500	decyzja Wojewody Śląskiego nr NW/III/77230/565/08 z dnia 16.04.2009r. Sprawa GPGM.7211/47/2008	GL.IJ/00007543/7
2	916/44	526	dr	526		GL.IJ/00007543/7
7	167/5	6716	dr	6716		GL.IJ/00007543/7
2	1080/93	7924	dr	7924		GL.IJ/00007543/7
2	374/148	200	dr	200		GL.IJ/00007543/7
2	623/98	710	dr	710		GL.IJ/00007543/7
6	92/6	2113	dr	2113	Akt notarialny Rep A nr1510/2013 umowa przekazania nieruchomości sprawa GPGM.6822.19.2012	GL.IJ/00007543/7
2	825/134	8401	dr	8401		GL.IJ/00007543/7
2	930/134	1222	dr	1222	Dec Woj Katowickiego G.II-5/MK/36/1-45/95 z 18.04.1995	GL.IJ/00007543/7
2	927/100	2849	dr	2849		GL.IJ/00007543/7
2	933/100	255	N	255	AN nr 1864/2012 dn. 14.03.2012r. Um. nieodpłatnego przeniesienia własności nieruchomości	GL.IJ/00007543/7
3	1314/161	280	dr	280		GL.IJ/00007543/7
3	162	1450	dr	1450		GL.IJ/00007543/7
3	1230/112	5370	dr	5370		GL.IJ/00007543/7
2	795/18	179	dr	179	art. 98 dec Wójta nr GPGM.6831.59.2012 z 23.08.2013 - sprawa GPGM.6822.14.2013	GL.IJ/00023610/6
2	627/25	91	dr	91	dec Wojewody NW/III/77234/977/08 z dnia 07.05.2010 art. 73	GL.IJ/00001346/4
2	3	3220	dr	3220	dec Wojewody	GL.IJ/00001346/4
2	647/18	54	dr	54	dec Wójta z mocy prawa	GL.IJ/00023610/6
2	738/16	146	dr	146		GL.IJ/00023610/6
2	740/15	24	dr	24	AN 5882/2010 z dn. 06.05.2010 um. Darowizny	GL.IJ/00023610/6
2	757/5	19	dr	19		GL.IJ/00001346/4
2	759/4	6	dr	6	AN 5447/2010 umowa darowizny z dnia 28.04.2010r.	GL.IJ/00001346/4
2	765/5	7	dr	7		GL.IJ/00001346/4
2	766/5	5	dr	5	AN 8920/2010 umowa przekazania z 09.07.2010r.	GL.IJ/00001346/4
2	776/7	146	dr	146	dec Wójta GPGM.7430/I/43/09 z dnia 04.08.2010	GL.IJ/00001346/4
2	755/5	37	dr	37	Akt Notarialny Rep A nr 7782/2015 z dnia 08.10.2015r. Umowa przekazania nieruchomości	GL.IJ/00001346/4
2	842/7	12	RIIIb	12	dec wójta z mocy prawa nr GPGM.6831.4.2016 z dnia 14.06.2016r. - sprawa GPGM.6822.9.2016	GL.IJ/00001346/4
3	1313/160	1330	dr	1330		GL.IJ/00007543/7
3	2183/155	328	dr	328	dec wójta z mocy nr GPiI-V-7430/I/67/05 z 15.02.06r	GL.IJ/00007543/7
2	155	7460	dr	7460		GL.IJ/00007543/7
2	159	1070	dr	1070		GL.IJ/00007543/7
3	2186/158	195	dr	195		GL.IJ/00031670/3
3	1798/158	407	dr	407	AN 5876/2010 z dn. 06.05.2010 um. Sprzedaży i akt ustanowienia służebności przesyłu GPGM.7211/20/10 oraz umowa darowizny dnia 04.10.2017r. GPGM.6822.10.2016	GL.IJ/00014510/9

3	2634/155	378	RIIIb	378	umowa darowizna dnia 04.10.2017r. GPGM.6822.10.2016	GL1J/00014510/9
3	1973/112	606	dr	606	AN darowizna 25.05.209	GL1J/00007543/7
3	1758/111	609	RIIIb	609	AN darowizna 25.05.209	GL1J/00007543/7
3	1627/115	300	RIIIb	300	AN rep A nr 392/2017 umowa sprzedaży 09.08.2017r. GPGM.6523.5.2014	GL1J/00044212/9
3	2230/117	532	Tp	532	um sprzed AN Rep A nr 8657/2016 GPGM.6823.5.2014	GL1J/00044212/9
3	2531/116	300	Tp	300	um sprzed AN Rep A nr 8664/2016 GPGM.6823.5.2014	GL1J/00044212/9
3	2195/116	302	dr	302	um sprz AN Rep A nr 17/2016 GPGM.6823.5.2014	GL1J/00044212/9
3	1418/120	567	Tp	567	AN 16520/2011 z dnia 29.09.2011 um. sprzed	GL1J/00044212/9
3	2136/123	370	dr	dr	AN 16511/2011 z dnia 29.09.2011 um. Sprzed	GL1J/00044212/9
3	2366/119	143	dr	143	AN 16505/2011 z dnia 29.09.2011 um. sprzed	GL1J/00044212/9
3	2363/122	567	dr	567	AN 16526/2011 z dnia 29.09.2011 um. sprzed	GL1J/00044212/9
3	2423/121	567	Tp	567	AN 10076/2012 z dnia 04.06.2012 um. sprzed	GL1J/00044212/9
3	2426/119	145	Tp	145	AN 10082/2012 z dnia 04.06.2012 um. sprzed	GL1J/00044212/9
3	2001/119	282	Tp	282	AN 6234/2013 z dnia 13.05.2013 um. sprzed	GL1J/00044212/9
3	2578/123	282	dr	282	AN 2680/2015 z dnia 08.04.2013 umowa sprzedaży - sprawa GPGM.6823.1.2015	GL1J/00044212/9
1	2304/240	378	dr	378		GL1J/00007543/7
1	2305/240	246	dr	246		GL1J/00007543/7
1	1950/240	20	RIIIa	20		GL1J/00007543/7
1	1948/240	186	RIIIa	186		GL1J/00007543/7
1	1949/240	240	RIIIa	240		GL1J/00007543/7
1	2846/522	292	B, dr	79, 213	ustalenie przebiegu granic działki 1583/522 KERG: GN.6640.1144.2017 Janusz Gawlik GPGM.6641.2.2017	GL1J/00007543/7
1	2281/9	1320	dr	1320	rozgr. GPII-V-7430/II/7/04	GL1J/00007543/7
1	1837/60	32	dr	32		GL1J/00007543/7
1	2280/60	3743	dr	3743	Decyzja Wojewody Katowickiego G.II-5/MK/36/1-48/95 z dnia 18.04.1995 jako dz. 1838/60 a następnie zmiana numeru działki rozgr. GPII-V-7430/II/7/04	GL1J/00007543/7
1	2279/69	2005	dr	2005	Decyzja Wojewody Katowickiego G.II-5/MK/36/1-48/95 z dnia 18.04.1995 jako dz. 598/69 a następnie zmiana numeru działki rozgr. GPII-V-7430/II/7/04	GL1J/00007543/7
1	2296/66	356	dr	356	darowizna AN 4372/2006 z dnia 06.04.2006	GL1J/00007543/7
1	2300/69	644	LIII	644	AN 14114/2006 z 14.09.2006r. Darowizna	GL1J/00007543/7
1	2312/56	66	RIIIa	66	dec wójta 08.08.2006r. nr GPGM.7430/I/15/06	GL1J/00007543/7
1	2298/81	277	LIV	277	V/92	GL1J/00010621/2
1	2343/81	174	dr, LIV	62, 112	AN 525/2009 dar. 13.01.2009	GL1J/00010621/2
1	2657/45	59	dr	59	dec wójta z mocy prawa nr GPGM.6831.43.2015 z dnia 23.03.2016r. - sprawa GPGM.6822.4.2016	GL1J/00007543/7
1	2661/9	107	dr	107	dec wójta z mocy prawa nr GPGM.6831.3.2016 z dnia 31.05.2016r. - sprawa GPGM.6822.7.2016	GL1J/00007543/7
1	1891/50	695	dr	695		GL1J/00007543/7
1	2264/55	90	dr	90	dec Wójta z 03.12.2003	GL1J/00007543/7
1	521	450	dr	450		GL1J/00007543/7
1	1363/49	2612	dr	2612		GL1J/00007543/7
1	2534/12	385	RIIIa	385	dec wójta z mocy prawa nr GPGM.6831.39.2013 z dnia 08.09.2014r. Sprawa GPGM.6822.23.2014	GL1J/00007543/7
1	1780/240	644	dr	644		GL1J/00007543/7
1	184	840	dr	840		GL1J/00007543/7
1	1935/182	1496	dr	1496		GL1J/00007543/7
1	1934/182	504	RIIIa	504		GL1J/00007543/7
1	1343/182	443	RIIIa	443		GL1J/00007543/7
1	1354/174	560	dr	560		GL1J/00007543/7
1	1356/175	972	dr	972		GL1J/00007543/7
1	1358/176	400	dr	400		GL1J/00007543/7
1	1360/177	210	dr	210		GL1J/00007543/7
3	2415/208	3842	dr	3842	GPGM.6831.11.2012 podział działek 2153/208, 2154/208, 2155/209, 2156/209	GL1J/00007543/7
	2417/209	3549	dr	3549		GL1J/00007543/7

4	413/113	5790	dr	5790	Dec Wojew Katowickiego Nr G.II-5/MK/36/I-44/95 z 18.04.1995	GL.IJ/00007543/7
5	185/64	1363	dr	1363	Decyzja Wojewody Katowickiego Nr G.II-5/MK/36/I-44/95 z dnia 18.04.1995	GL.IJ/00007543/7
4	324/115	549	dr	549	Dec Wojew Katowickiego Nr G.II-5/MK/36/I-44/95 z 18.04.1995	GL.IJ/00007543/7
4	325/115	229	dr	229		GL.IJ/00007543/7
4	114	4236	dr	4236	Dec Wojew Katowickiego Nr G.II-5/MK/36/I-44/95 z 18.04.1995	GL.IJ/00007543/7
4	117	2270	dr	2270	Dec Wojew Katowickiego Nr G.II-5/MK/36/I-44/95 z 18.04.1995	GL.IJ/00007543/7
4	158/33	67	dr	67		GL.IJ/00007543/7
4	902/41	287	Tp	287	art. 98 ust. 1 nogn - dec. wójta z mocy prawa nr GPGM.6831.27.2017 z dnia 31.05.2017r. GPGM.6822.6.2017	GL.IJ/00007543/7
4	244/116	770	dr	770		GL.IJ/00007543/7
4	497/118	3366	dr	3366	Dec Wojew Katowickiego Nr G.II-5/MK/36/I-44/95 z 18.04.1995	GL.IJ/00007543/7
4	499/50	447	dr	447		GL.IJ/00000893/6
4	496/118	40	dr	40	Dec Wojew Katowickiego Nr G.II-5/MK/36/I-44/95 z 18.04.1995	GL.IJ/00007543/7
4	119	1966	dr	1966	Dec Wojew Katowickiego Nr G.II-5/MK/36/I-44/95 z 18.04.1995	GL.IJ/00007543/7
4	503/103	743	dr	743	akty not. 20.06.2000 22.09.2000 09.05.2002 odpłatnie	GL.IJ/00008108/3
4	504/103	365	dr	365		GL.IJ/00008108/3
4	639/103	196	dr	196		GL.IJ/00008108/3
4	641/103	193	dr	193		GL.IJ/00008108/3
4	530/123	981	dr	981		Dec Wojew Katowickiego Nr G.II-5/MK/36/I-44/95 z 18.04.1995
3	2565/74	2 494	dr	2 494	dec Wojewody Katowickiego G.II-5/MK/36/I-4/91 z 15.05.1991r. Następnie podział GPGM.6831.23.2014 działek 1652/74, 1658/74, 1660/74	GL.IJ/00000553/1
3	1966/244	121	dr	121		GL.IJ/00007543/7
3	1965/248	488	dr	488		GL.IJ/00007543/7
3	2326/36	84	N	84	dec wójta z mocy pt. GPGM.7430/I/30/09 z dnia 27.11.2009r.	GL.IJ/00007543/7
3	2245/25	163	dr	163	AN umowa sprzedaży 4457/2012 z 07.03.2012r. sprawa GPGM.6823.2.2012	GL.IJ/00034251/1
3	2493/25	62	dr	62	dec Wójta z mocy pr. 15.01.2013r. Nr GPGM.6831.36.2012 Sprawa GPGM.6822.2.2013	GL.IJ/00045442/7
1	2303/241	126	dr	126		GL.IJ/00007543/7
1	2339/299	6	dr	6	AN 30.10.2008	GL.IJ/00007543/7
2	1010/9	1172	dr	1172		GL.IJ/00008008/2
2	399/5	2500	Bi, dr	33, 2467		GL.IJ/00007543/7
2	1115/15	80	Ti	80	AN 14.09.2006r.	GL.IJ/00007543/7
2	1117/1	1304	dr	1304	AN 14.09.2006r.	GL.IJ/00007543/7
2	1111/8	260	dr	260	AN 14.09.2006r.	GL.IJ/00007543/7
2	1114/8	1109	Ti	1109	AN 14.09.2006r.	GL.IJ/00007543/7
3	1042/245	63	dr	63		GL.IJ/00007543/7
3	2091/245	212	dr	212	nowy pomiar	GL.IJ/00007543/7
3	866/246	50	dr	50		GL.IJ/00007543/7
2	877/12	1136	dr	1136		GL.IJ/00007543/7
2	939/44	146	dr	146		GL.IJ/00007543/7
2	871/1	2750	dr	2750	Decyzja Wojewody Katowickiego Nr G.II-5/MK/36/I-47/95 z dnia 18.04.1995r.	GL.IJ/00007543/7
2	355/44	2795	dr	2795		GL.IJ/00007543/7
2	354/44	75	dr	75		GL.IJ/00007543/7
2	984/1	474	dr	474		GL.IJ/00007543/7
2	551/1	529	dr	529	akt not. 28.07.2000 niezodpł. nabycie 13.12.2000	GL.IJ/00007543/7
1	1726/298	132	dr	132	AN 17261/2000 darowizna z dnia 13.12.2000	GL.IJ/00007543/7
2	870/1	1419	dr	1419	Decyzja Wojewody Katowickiego Nr G.II-5/MK/36/I-47/95 z dnia 18.04.1995r.	GL.IJ/00007543/7
1	2416/298	108	dr	108	Reszta z podziału działki 1725/298 dec Wojew GPGM.6840.7.2012	GL.IJ/00007543/7
6	106/84	2887	dr	2887	podział działki 84 dec. GPGM.6831.56.2017 z dnia 7.12.2017	GL.IJ/00007543/7
6	107/84	1023	Tk	1023		GL.IJ/00007543/7
6	108/84	15390	dr	15390		GL.IJ/00007543/7
2	711/106	174	PsIII	174	Decyzja Wojewody Katowickiego Nr G.II-5/MK/36/I-48/95 z dnia 18.04.1995	GL.IJ/00007543/7

3	1140/157	750	dr	750	AN 9141/2012 17.05.2012 oraz AN 17943/2012 18.20.2012 umowa darowizny	GL.IJ/00001034/4
3	2397/157	293	dr	293	AN 9111/2012 umowa darowizny	GL.IJ/00044706/9
3	2147/157	81	dr	81	AN 9117/2012 umowa darowizny	GL.IJ/00044706/9
3	2383/157	57	dr	57	AN 9123/2012 umowa darowizny	GL.IJ/00044706/9
3	2387/157	70	dr	70	AN 9135/2012 umowa darowizny	GL.IJ/00044706/9
3	2141/157	77	dr	77	AN 9129/2012 umowa darowizny	GL.IJ/00044706/9
3	2389/157	46	dr	46	AN 10101/2012 umowa darowizny	GL.IJ/00044706/9
3	2391/157	31	dr	31	AN 10107/2012 umowa darowizny	GL.IJ/00044706/9
3	2393/157	10	dr	10	AN 10113/2012 umowa darowizny	GL.IJ/00044706/9
3	2395/157	62	dr	62	AN 11387/2012 umowa darowizny sprawa GPGM.6822.18.2012	GL.IJ/00044706/9
3	2385/157	70	dr	70	AN 17943/2012 umowa darowizny	GL.IJ/00044706/9
3	2642/229	204	dr	204	art. 98 ust. 1 uogn - dec. wójta z mocy prawa nr GPGM.6831.9.2016 z dnia 08.08.2017r. Sprawa GPGM.6822.11.2017	GL.IJ/00044706/9
2	834/107	16	dr	16		GL.IJ/00007543/7
2	503/107	1971	dr	1971		GL.IJ/00007543/7
2	1109/123	160	dr	160	dec Wójta GPII-V-7430/L64/05	GL.IJ/00007543/7
3	231	3440	dr	3440		GL.IJ/00007543/7
3	232	1800	dr	1800		GL.IJ/00007543/7
3	725/76	576	LIII, B	316, 260	Dec Wojew Katowickiego Nr G II-5/MK/36/I-49/95 z 18.04.1995	GL.IJ/00007543/7
razem:		449946			m	

JARZĄBKOWICE

mapa	Numer działki	pow. [m]			Data nabycia	KW
2	220/47	536	dr	536	decyzja Wojewody Katowickiego VI/92	GL.IJ/00001882/3
2	229/47	377	RIIIb	377	Akt Notarialny Rep A nr 7776/2015 z dnia 08.10.2015r. Umowa sprzedaży	GL.IJ/00001882/3
3	724/112	46	N	46	dawniej jako 338/112	GL.IJ/00001882/3
3	717/112	338	dr	338	dawniej jako 342/112	GL.IJ/00007470/4
3	672/69	304	dr	304	darowizna AN 3297/2000 z 14.03.01 GPII-V-7211/14/01	GL.IJ/00025027/6
3	669/69	130	dr	130	darowizna AN 3304/2000 z 14.03.01 GPII-V-7211/14/01	GL.IJ/00025027/6
3	690/72	32	dr	32	darowizna AN 8372/2004 z dnia 21.05.2004 GPII-V-7211/34/04	GL.IJ/00007470/4
3	678/73	34	dr	34	AN 8366/2004 z dnia 21.05.2004 darowizna GPII-V-7211/35/04	GL.IJ/00007470/4
3	688/71	32	dr	32	AN nr 9393/2004 z dnia 08.06.2004r. umowa darowizny	GL.IJ/00007470/4
3	682/73	7	dr	7	AN nr 9399/2004 z dnia 08.06.2004r. umowa darowizny	GL.IJ/00007470/4
3	686/72	7	dr	7	AN nr 9411/2004 z dnia 08.06.2004r. umowa darowizny	GL.IJ/00007470/4
3	684/72	145	dr	145	AN nr 9405/2004 z dnia 08.06.2004r. umowa darowizny	GL.IJ/00007470/4
3	680/73	28	dr	28	AN nr 9405/2004 z dnia 08.06.2004r. umowa darowizny	GL.IJ/00007470/4
3	254/68	5730	dr	5730	dec Wojewody Katowickiego nr G II-5/MK/36/I-74/95 z dnia 21.11.1995r.	GL.IJ/00007470/4
3	79	1150	dr	1150	dec Wojewody Katowickiego nr G II-5/MK/36/I-74/95 z dnia 21.11.1995r.	GL.IJ/00007470/4
3	771/72	292	dr	292	art. 98 ust. 1 uogn - dec. wójta z mocy prawa nr GPGM.6831.8.2017 z dnia 25.07.2017r. Sprawa GPGM.6822.8.2017	GL.IJ/00007470/4
3	74	870	dr	870	dec Wojewody Katowickiego nr G II-5/MK/36/I-74/95 z dnia 21.11.1995r.	GL.IJ/00007470/4
3	260/154	2630	dr	2630	dec Wojewody Katowickiego nr G II-5/MK/36/I-76/95 z dnia 21.11.1995r.	GL.IJ/00007470/4
4	172/63	47	dr	47	Akt Notarialny Rep A nr 6021/2008 z dnia 28.05.2008r. umowa darowizny	GL.IJ/00007470/4
4	173/63	94	dr	94		GL.IJ/00007470/4
3	736/101	97	dr	97	decyzja Wójta z dnia 09.04.2010r. nr GPGM.7430-I-73/09	GL.IJ/00007470/4
3	778/99	49	dr	49	decyzja Wójta z dnia 18.04.2016r. nr GPGM.6831.1.2016 sprawa GPGM.6822.5.2016	GL.IJ/00007470/4
3	635/138	303	dr	303	umowa darowizny AN 13131/95 z dnia 08.11.1995r.	GL.IJ/00015477/2
3	637/138	209	dr	209	umowa darowizny AN 13126/95 z dnia 08.11.1995r.	GL.IJ/00015477/2
3	643/138	150	dr	150	umowa darowizny AN 13156/95 z dnia 08.11.1995r.	GL.IJ/00015477/2
3	630/138	169	dr	169	umowa darowizny AN 13136/95 z dnia 08.11.1995r.	GL.IJ/00015477/2

3	645/138	139	dr	139	umowa darowizny AN 14092/95 z dnia 23.11.1995r.	GL1J/00015477/2
3	630/138	190	dr	190	umowa darowizny AN 14097/95 z dnia 23.11.1995r.	GL1J/00015477/2
3	647/138	252	dr	252	umowa darowizny AN 14102/95 z dnia 23.11.1995r.	GL1J/00015477/2
3	137	2170	dr	2170	dec Wojewody Katowickiego nr G.II-5/MK/36/1-74/95 z dnia 21.11.1995r.	GL1J/00007470/4
3	483/154	3400	dr	3400	dec Wojewody Katowickiego nr G.II-5/MK/36/1-77/95 z dnia 21.11.1995r.	GL1J/00007470/4
3	705/145	153	dr	153	decyzja Wójta z 06.03.2008r. nr GPGM.7430/1/17/07	GL1J/00007470/4
3	697/145	123	dr	123	decyzja Wójta z 21.04.2006r. nr GPGM.7430/1/3/06	GL1J/00007470/4
3	722/144	37	dr	37	Akt Notarialny Rep A nr 5440/2010 z dnia 28.04.2010r. umowa darowizny	GL1J/00007470/4
3	719/148	47	dr	47		GL1J/00007470/4
3	721/144	60	dr	60		GL1J/00007470/4
3	739/138	73	dr	73	AN Rep A nr 5422/2011 z 21.04.2011r. Umowa darowizny	GL1J/00015477/2
4	731/56	377	dr	377	AN umowa nieodpłatnego przeniesienia własności nieruchomości REP A nr 6358/2013 z 26.06.2013r.	GL1J/00007470/4
4	733/57	595	dr, Bi	526, 69		GL1J/00007470/4
3	761/136	247	dr	247	dec wójta z mocy prawa nr GPGM.6831.3.2015 z dnia 26.03.2015r. - sprawa GPGM.6822.6.2015	GL1J/00007470/4
3	765/138	110	dr	110	dec wójta z mocy prawa nr GPGM.6831.41.2014 z dnia 13.04.2015r. - sprawa GPGM.6822.8.2015	GL1J/00007470/4
1	327/50	230	dr	230	AN Rep A nr 2945/98 z dnia 26.02.1998r. umowa zamiany	GL1J/00007470/4
1	207/54	90	dr	90	AN Rep A nr 2935/98 z dnia 26.02.1998r. umowa darowizny	GL1J/00007470/4
1	330/88	5946	dr	5946	dec Wojewody Katowickiego nr G.II-5/MK/36/1-78/95 z dnia 21.11.1995r.	GL1J/00007470/4
1	87	310	dr	310	dec Wojewody Katowickiego nr G.II-5/MK/36/1-74/95 z dnia 21.11.1995r.	GL1J/00007470/4
1	388/68	111	dr	111	decyzja Wójta z 11.03.2008r. nr GPGM.7430/1/65/07	GL1J/00007470/4
1	395/67	41	dr	41	decyzja Wójta z 29.06.2009r. nr GPGM.7430/1/7/09	GL1J/00007470/4
1	401/69	117	dr	117	decyzja Wójta z 12.08.2009r. nr GPGM.7430/1/29/09	GL1J/00007470/4
1	418/86	88	R111b	88	decyzja Wójta z dnia 07.07.2010 nr GPGM.7430/1/66/09	GL1J/00007470/4
1	415/74	144	dr	144	decyzja Wójta z dnia 06.07.2010r. nr GPGM.7430/1/22/10	GL1J/00007470/4
2 Golasowice	275/70	60	dr	60		GL1J/00001546/4
1	420/55	98	dr	98	dec wójta z mocy prawa nr GPGM.6831.4.2014 z dnia 11.06.2014r. Sprawa GPGM.6822.13.2014	GL1J/00007470/4
1	447/48	31	Tp	31	art. 98 ust. 1 uogn - dec. wójta z mocy prawa nr GPGM.6831.44/1.2016 z dnia 01.02.2017r. Sprawa GPGM.6822.16.2017	GL1J/00007470/4
1	449/47	70	Tp	70	art. 98 ust. 1 uogn - dec. wójta z mocy prawa nr GPGM.6831.44/2.2016 z dnia 01.02.2017r. Sprawa GPGM.6822.16.2017	GL1J/00007470/4
1	183/103	4440	dr	4440	dec Wojewody Katowickiego nr G.II-5/MK/36/1-74/95 z dnia 21.11.1995r.	GL1J/00007470/4
4	142/95	13010	dr	13010	dec Wojewody Katowickiego nr G.II-5/MK/36/1-77/95 z dnia 21.11.1995r.	GL1J/00007470/4
2	214/86	2510	dr	2510	dec Wojewody Katowickiego nr G.II-5/MK/36/1-75/95 z dnia 21.11.1995r.	GL1J/00007470/4
1	184/103	991	dr	991	dec Wojewody Katowickiego nr G.II-5/MK/36/1-74/95 z dnia 21.11.1995r.	GL1J/00007470/4
2	74	180	dr	180	dec Wojewody Katowickiego nr G.II-5/MK/36/1-74/95 z dnia 21.11.1995r.	GL1J/00001882/5
2	213/73	430	dr	430	dec Wojewody Katowickiego nr G.II-5/MK/36/1-75/95 z dnia 21.11.1995r.	GL1J/00007470/4
1	336/14	392	dr	392	umowa zamiany AN 2940/98 z 26.02.1998r.	GL1J/00007470/4
1	333/88	1456	dr	1456	dec Wojewody Katowickiego nr G.II-5/MK/36/1-78/95 z dnia 21.11.1995r.	GL1J/00007470/4
1	334/88	569	dr	569		GL1J/00007470/4
1	440/8	93	Tp	93	dec wójta z mocy prawa nr GPGM.6831.21.2015 z dnia 24.07.2015r. - sprawa GPGM.6822.13.2015	GL1J/00007470/4
4	176/67	1000	dr	1000	dawniej jako działka nr 67 (dec Wojewody Katowickiego nr G.II-5/MK/36/1-76/95 z dnia 21.11.1995r.)	GL1J/00007470/4
4	177/67	2600	dr	2600		GL1J/00007470/4
4	178/90	1592	R111a, R111b	1144, 448	podział działki 155-90 GPGM.7430/1/3/11 z dn. 07.01.2011 (dec Wojewody Katowickiego nr G.II-5/MK/36/1-76/95 z dnia 21.11.1995r.)	GL1J/00007470/4
4	179/90	8	dr	8		GL1J/00007470/4
4	180/90	17744	dr	17744		GL1J/00007470/4
3	475/158	800	dr	800	dec Wojewody Katowickiego nr G.II-5/MK/36/1-77/95 z dnia 21.11.1995r.	GL1J/00007470/4
3	467/158	890	dr	890	dec Wojewody Katowickiego nr G.II-5/MK/36/1-77/95 z dnia 21.11.1995r.	GL1J/00007470/4
2	177/66	800	dr	800	dec Wojewody Katowickiego nr G.II-5/MK/36/1-77/95 z dnia 21.11.1995r.	GL1J/00007470/4
3	480/154	21	dr	21	dec Wojewody Katowickiego nr G.II-5/MK/36/1-77/95 z dnia 21.11.1995r.	GL1J/00007470/4

3	449/153	245	dr	245	dec. Wojewody Katowickiego nr G.II-5/MK/36/1-77/95 z dnia 21.11.1995r.	GL1J/00007470/4
5	214/3	2000	dr	2000	dec. Wojewody Katowickiego nr G.II-5/MK/36/1-77/95 z dnia 21.11.1995r.	GL1J/00007470/4
5	214/4	500	dr	500	dec. Wojewody Katowickiego nr G.II-5/MK/36/1-77/95 z dnia 21.11.1995r.	GL1J/00007470/4
3	715/111	519	N	519	dawniej jako nr 111 (dec. Wojewody Katowickiego nr G.II-5/MK/36/1-76/95 z dnia 21.11.1995r.)	GL1J/00007470/4
3	716/68	39	W	39	dawniej jako nr 624/68 (dec. Wojewody Katowickiego nr G.II-5/MK/36/1-74/95 z dnia 21.11.1995r.)	GL1J/00007470/4
3	718/68	29	dr	29	dawniej jako 621/68, 622/68, 623/68 (dec. Wojewody Katowickiego nr G.II-5/MK/36/1-74/95 z dnia 21.11.1995r.)	GL1J/00007470/4
3	389/17	455	dr	455	dec. Wojewody Katowickiego nr G.II-5/MK/36/1-77/95 z dnia 21.11.1995r.	GL1J/00007470/4
3	383/16	721	dr	721	dec. Wojewody Katowickiego nr G.II-5/MK/36/1-76/95 z dnia 21.11.1995r.	GL1J/00007470/4
3	15	1330	dr	1330	dec. Wojewody Katowickiego nr G.II-5/MK/36/1-74/95 z dnia 21.11.1995r.	GL1J/00007470/4
3	699/39	183	dr	183	AN umowa sprzedaży Rep A 3296/2014 z 09.04.2014r. Sprawa GPGM.6823.3.2013	GL1J/00007470/4
2	221/40	435	dr	435	AN Rep A nr 2692/2015 z 08.04.2015 umowa darowizny sprawa GPGM.6822.3.2015	GL1J/00046830/1
2	223/36	505	dr	505		GL1J/00046830/1
3	767/160	334	dr	334	dec. wójta z mocy prawa nr GPGM.6831.9.2015 z dnia 02.11.2015r.	GL1J/00007470/4
razem:		85936			m	

GOLASOWICE

mapa	numer działki	pow. [m]			data nabycia	KW
3	392/32	213	dr	213	192	GL1J/00000435/8
3	492/26	105	PaIII	105	17.10.2017 AN umowa darowizny Rep A 638/2017 sprawa GPGM.6822.2.2017	GL1J/00000435/8
3	263/49	596	dr	596	AN dar 04.06.97	GL1J/00001346/4
5	51/18	185	LIII	185	dec. Wójew. 16.01.98 4-122	GL1J/00000720/3
5	151/9	246	dr	246	umowa zamiany A.N. 16384/98 27.10.98	GL1J/00001346/4
	149/10	1385	dr	1385		GL1J/00001346/4
3	409/170	29	dr	29		GL1J/00001346/4
9	220/52	2381	dr	2381	dec. Wójta z mocy pr. 12.12.2001	GL1J/00001346/4
3	283/49	310	dr	310	AN dar 04.06.97	GL1J/00001346/4
5	45/9	93	dr	93		GL1J/00001346/4
5	43/24	3488	dr	3488		GL1J/00001346/4
5	23	1009	dr	1009		GL1J/00001346/4
3	206/45	6631	dr	6631		GL1J/00001346/4
3	283/49	310	dr	310		GL1J/00001346/4
9	53	1380	dr	1380		GL1J/00001346/4
5	172/7	539	dr	539		GL1J/00001346/4
5	196/169	70	RIVa	70	dec. Wójta GPGM.7470.1/19/10 z dnia 06.07.2010	GL1J/00001346/4
5	187/10	44	dr	44	dec. Wójta z mocy pr. Art.98 05.12.2002	GL1J/00023610/6
9	193/34	1775	dr	1775	akt not. 04.03.04 zrzeczenie się pr. Własności	GL1J/00001346/4
9	205/34	1178	dr	1178		GL1J/00001346/4
9	219/32	172	dr	172		GL1J/00001346/4
9	206/34	222	dr	222	AN dar 10.10.2007	GL1J/00001346/4
7	561/22	106	dr	106	dec. Wójta z mocy pr. 30.12.2002	GL1J/00001346/4
7	379/22	129	dr	129	dec. Wójta z mocy pr. Art. 98 14.01.2001	GL1J/00001346/4
2	320/70	219	dr	219	ID zgł. 6640.3027.2016 I przybytek pow. GPGM.6641.4.2016	GL1J/00001346/4
7	37	11865	dr	11865		GL1J/00001346/4
7	415/2	584	dr	584	dec GPGM. 7430/1/14/07	GL1J/00001346/4
7	458/8	227	dr	227	AN Rep A nr 2686/2015 z 08.04.2015r. Umowa przekazania własności nieruchomości GPGM.6822.16.2014	GL1J/00001346/4
7	460/9	542	dr	542		GL1J/00001346/4
7	408/9	1244	dr	1244	AN 473/2017 darowizna 07.09.2017r. GPGM.6822.5.2017	GL1J/00001346/4
3	429/163	350	dr	350		GL1J/00001346/4
3	426/46	441	dr	441	zamiana z parafią	GL1J/00001346/4
3	423/165	1357	dr	1357		GL1J/00001346/4
3	148	590	dr	590		GL1J/00001346/4
3	110	3930	dr	3930		GL1J/00001346/4

3	118	690	dr	690		GL.1J00001346/4
1	344/1	969	dr	969	Akt notarialny Rep A nr 3249/93 z dnia 07.04.1993r. Umowa darowizny od Józefa Polok	GL.1J00012253/5 uchyśnięt
8	8/1	553	dr	553	dec. Wójta z mocy prawa GPM-V-7430/1/16/05 z dnia 19.08.2005	GL.1J00001346/4
8	9/1	41	dr	41		GL.1J00001346/4
3	384/59	77	dr	77	12.02.93	GL.1J00011706/9
3	386/59	332	dr	332	12.02.93	GL.1J00011706/9
3	398/63	1315	dr	1315	umowa darowizny REP A nr 894/94 z dnia 10.05.1994r.	GL.1J00014355/4
3	264/62	1946	dr	1946		GL.1J00014355/4
3	273/65	411	dr	411		GL.1J0001346/4
3	461/63	669	dr	669	AN rep A 16360/2007 darowizna 10.10.2007	GL.1J00014355/4
3	462/63	712	dr	712		GL.1J00014355/4
3	464/63	233	dr	233		GL.1J00014355/4
3	465/63	146	dr	146		GL.1J00014355/4
3	68	740	dr	740		GL.1J0001346/4
8	29	8031	dr	8031		GL.1J00001346/4
2	10	1020	dr	1020		GL.1J00001346/4
2	9	1050	dr	1050		GL.1J00001346/4
7	36	252	dr	252		GL.1J00001346/4
2	666/33	800	dr	800	dec. Wójta z mocy pr. 20.12.01	GL.1J00001346/4
2	12	2140	dr	2140		GL.1J00001346/4
2	41	50	dr	50		GL.1J00001346/4
2	328/34	919	dr	919		GL.1J00001346/4
2	327/34	255	dr	255		GL.1J00001346/4
7	31	919	dr	919		GL.1J00001346/4
	421/6	399	dr	399	dec. Wójta z 26.04.07 GPGM 7430/1/5/07	GL.1J00001346/4
2	697/21	256	dr	256	dec. Wójta z 03.01.07 GPGM 7430/1/65/06	GL.1J00001346/4
	708/23	199	dr	199	dec. Wójta z 26.04.07 GPGM 7430/1/5/07	GL.1J00001346/4
1	477/85	3	dr	3	dec. Wójta z 21.10.2008 GPGM 7430/1/34/2008	GL.1J00001346/4
1	478/85	31	dr	31		GL.1J00001346/4
7	427/7	15	dr	15		GL.1J00001346/4
7	428/7	9	dr	9		GL.1J00001346/4
7	38	477	dr	477		GL.1J00001346/4
1	90	1430	dr	1430		GL.1J00001346/4
6	68	3369	dr	3369		GL.1J00001346/4
6	303/3	57	dr	57	dec. Wójta z mocy prawa GPGM 6831.45.2013 z dnia 26.03.2013 Sprawa GPGM 6822.5.2013	GL.1J00001346/4
6	311/6	52	Typ	52	dec. wójta z mocy prawa nr GPGM 6831.6.2015 z dnia 12.10.2015r. Sprawa GPGM 6822.21.2015	GL.1J00001346/4
7	453/6	107	dr	107	dec. wójta z mocy prawa nr GPGM 6831.22.2014 z dnia 27.05.2015r. Sprawa GPGM 6822.9.2015	GL.1J00001346/4
1	524/51	75	R1Ib P1Ib B1-R1Ib	9, 10, 56	art. 98 ust. 1 uoyn - dec. wójta z mocy prawa nr GPGM 6831.14.2017 z dnia 25.07.2017r. Sprawa GPGM 6822.15.2017	GL.1J00001346/4
6	284/13	256	dr	256	dec. Wójta z mocy pr. 22.01.2003	GL.1J00001346/4
6	281/52	435	dr	435	dec. Wójta z mocy pr. 22.01.2003	GL.1J00001346/4
6	287/13	1349	dr	1349	dec. Wójta z mocy pr. Art. 98 15.12.2003	GL.1J00001346/4
1	451/136	542	dr	542		GL.1J00001346/4
9	223/54	17	dr	17		GL.1J00001346/4
9	34	5160	dr	5160		GL.1J00001346/4
1	147	2300	dr	2300		GL.1J00001346/4
1	460/145	259	dr	259	dec. Wójta z 06.09.06 GPGM 7430/1/33/06	GL.1J00001346/4
6	221/13	417	dr	417	dec. Wojew. Śl. NWXVa.7532.410.2017 z 24.07.2017r. stwierdzająca nabycie z mocy prawa z dniem 27.05.1990r. Sprawa GPGM.6822.17.2017	GL.1J00001346/4
9	231/11	5061	dr	5061		GL.1J00001346/4
6	285/13	251	dr	251	dec. Wójta z mocy pr. 22.01.2003	GL.1J00001346/4
6	251/67	3365	dr	3365		GL.1J00001346/4
6	253/13	495	dr	495	zamiana R.S.P.	GL.1J00001346/4
6	252/67	7091	dr	7091		GL.1J00001346/4
1	476/124	2606	dr	2606		GL.1J00001346/4
6	319/185	236	dr	236	dec. wójta z mocy prawa nr GPGM 6831.5.2015 z dnia 27.01.2016r. - sprawa GPGM 6822.21.2015	GL.1J00001346/4

6	220/13	380	dr	380	dec. Wojew. Śl. NWXVa.7532.410.2017 z 24.07.2017r. stwierdzająca nabycie z mocy prawa z dniem 27.05.1990r. Sprawa GPGM.6822.17.2017	GL.IJ/00001346/4
4	13	510	dr	510		GL.IJ/00001346/4
4	30	3880	dr	3880		GL.IJ/00001346/4
8	30/2	1928	dr	1928	AN 1864/2012 z 14.03.2012 umowa nieodpłatnego przeniesienia własności nieruchomości	GL.IJ/00001346/4
7	229/11	908	dr	908		GL.IJ/00001346/4
7	33	2008	dr	2008		GL.IJ/00001346/4
2	329/74	2008	dr	2008		GL.IJ/00001346/4
7	34	1117	dr	1117		GL.IJ/00001346/4
2	321/72	120	dr	120		GL.IJ/00001346/4
7	477/20	271	Tp	271	art. 98 ust. 1 uogn - dec. wójta z mocy prawa nr GPGM.6831.14.2017 z dnia 25.07.2017r. Sprawa GPGM.6822.12.2017	GL.IJ/00029275/7
7	162/26	498	dr	498		GL.IJ/00001346/4
7	35	950	dr	950		GL.IJ/00001346/4
7	426/26	176	dr	176	15.12.2010r. AN 15988/2010 umowa sprzedaży	GL.IJ/00001346/4
2	330/183	950	dr	950		GL.IJ/00001346/4
2	772/128	184	dr	184	29.09.2010r. AN 12361/2010 umowa sprzedaży	GL.IJ/00001346/4
2	527/184	1800	dr	1800		GL.IJ/00001346/4
2	748/171	62	dr	62	12.09.2011r. AN 15178/2011 umowa sprzedaży	GL.IJ/00001346/4
7	446/26	239	dr	239	15.12.2011r. AN 23211/2011 umowa sprzedaży	GL.IJ/00001346/4
2	317/191	8500	dr	8500		GL.IJ/00001346/4
2	388/130	133	dr	133		GL.IJ/00001346/4
2	186	5160	dr	5160		GL.IJ/00001346/4
2	187	5160	dr	5160		GL.IJ/00001346/4
2	185	1660	dr	1660		GL.IJ/00001346/4
2	2	2400	dr	2400		GL.IJ/00001346/4
2	389/130	940	dr	940		GL.IJ/00001346/4
2	515/153	233	RIVa	233	29.09.2011r. AN 16534/2011 umowa sprzedaży	GL.IJ/00001346/4
	516/130	140	dr	140		GL.IJ/00001346/4
5	22	1487	dr	1487		GL.IJ/00001346/4
9	122/62	1487	dr	1487		GL.IJ/00001346/4
3	481/34	68	dr	68	AN 13200/2010 z dn. 18.10.2010 umowa sprzedaży i dzierżawy	GL.IJ/00001346/4
	475/35	30	dr	30		GL.IJ/00001346/4
5	193/14	50	dr	50	AN 13185/2010 z dn. 18.10.2010 umowa przekazania	GL.IJ/00023610/6
	14/21	2680	dr	2680		GL.IJ/00001346/4
3	209/57	93	dr	93		GL.IJ/00001346/4
5	25	93	dr	93		GL.IJ/00001346/4
3	361/23	1770	dr	1770		GL.IJ/00001346/4
8	18	3100	dr	3100		GL.IJ/00001346/4
7	143/32	1630	dr	1630		GL.IJ/00001346/4
1	371/89	1631	dr	1631		GL.IJ/00001346/4
1	47	2610	dr	2610		GL.IJ/00001346/4
1	278/122	575	R.II.Ib	575		GL.IJ/00001346/4
1	267/146	4526	dr	4526		GL.IJ/00001346/4
1	265/24	360	dr	360		GL.IJ/00001346/4
6	66	2014	dr	2014		GL.IJ/00001346/4
6	62	2061	dr	2061		GL.IJ/00001346/4
6	63	1166	dr	1166		GL.IJ/00001346/4
6	64	4526	dr	4526		GL.IJ/00001346/4
6	95/63	575	dr	575		GL.IJ/00001346/4
1	434/139	1493	dr	1493		GL.IJ/00001346/4
1	435/153	870	dr	870		GL.IJ/00001346/4
4	52/31	1470	dr	1470		GL.IJ/00001346/4
1	71	1250	dr	1250	dec. Wojewoły	GL.IJ/00001346/4
3	322/239	210	dr	210		GL.IJ/00001346/4
7	373/20	1838	dr	1838	akt zrzeczenia 03.07.2006r. oraz um. dzierżawy 15.04.2011 sprawa GPGM.7211.46/10	GL.IJ/00029275/7
7	478/20	32	Tp	32	art. 98 ust. 1 uogn - dec. wójta z mocy prawa nr GPGM.6831.14.2017 z dnia 25.07.2017r. Sprawa GPGM.6822.12.2017	GL.IJ/00029275/7

7	253/9	1207	RIIIb	1207	05.12.2008 darowizna	GL.IJ/00038734/9
7	327/9	85	RIIIb	85	V/91	GL.IJ/00000435/8
3	451/50	2127	dr	2127	AN rep A 15440/2009 darowizna 15.09.2009	GL.IJ/00025388/4
1	480/92	216	dr	216	AN Repa A nr 4826/2011 sprawa GPGM.7211/22/2010	GL.IJ/00043837/9
1	483/92	378	dr	378		GL.IJ/00043837/9
1	486/96	757	dr	757		GL.IJ/00043837/9
2	626/25	874	dr	874		AN 6259/2013 umowa darowizny z 13.05.2013
razem:		192804			m	

PNIÓWEK

mapa	numer działki	pow [m]			data nabycia	KW
7	1075/11	408	LV, N	56, 352	darowizna AN 3309/2000 z 14.03.2001 GPiL-V-7211/12/2001	GL.IJ/00019729/2
7	1079/11	232	LV, N, RIVa	48, 163, 21		GL.IJ/00019729/2
7	1081/11	110	N	110		GL.IJ/00019729/2
7	387/11	2190	dr	2190		GL.IJ/00019729/2
7	1302/11	84	dr	84	dec wójta z mocy prawa nr GPGM.6831.13.2014 z dnia 24.12.2014r. Sprawa GPGM.6822.2.2015	GL.IJ/00019729/2
7	1061/77	3598	dr	3598	decyzja Wojewody Śląskiego NWXV.7532.1.1115.2015 z dnia 07.04.2016r. Sprawa GPGM.6822.27.2012	GL.IJ/00047490/2
7	1044/11	2020	dr	2020	dec Wojewody Katowickiego G.II-5/36/I-85/95 z dnia 21.12.1995r.	GL.IJ/00019729/2
7	1118/38	613	dr	613	Decyzja Wójta Gminy Pawłowice nr GPiL-V/7430/I/4a/00 z 13.09.2000r.	GL.IJ/00019729/2
7	1045/11	4528	dr	4528	dec Wojewody Katowickiego G.II-5/36/I-85/95 z dnia 21.12.1995r.	GL.IJ/00019729/2
7	1338/14	181	dr	181	Akt Notarialny Rep A nr 7770/2015 z dnia 08.10.2015 umowa sprzedaży	GL.IJ/00019729/2
7	1092/10	1891	dr	1891	Decyzja Wójta GPiL-V/7430/I/4a/00 z 10.07.2000r.	GL.IJ/00019729/2
7	1263/11	3885	dr	3885	dz. 531/11 została podzielona dec. Wojewody nr IF/III/5340/I/15/08 z dn. 31.12.2008r. Na dz. 1262/11 i 1263/11	GL.IJ/00019729/2
1	341/12	1398	dr	1398		GL.IJ/00019729/2
1	295/8	24	dr	24		GL.IJ/00019729/2
7	1196/11	684	dr	684	dec wójta z dnia 19.06.2006r. Nr GPiL-V-7430/I/57/06	GL.IJ/00019729/2
1	490/10	1883	dr	1883	dec Wojewody Śląskiego NW/III/77230/561/08 z dnia 12.05.2009r. sprawa GPGM.7211/48/2008	GL.IJ/00030996/7
7	1279/11	880	dr	880	decyzja wójta z dn.06.01.2010r. Nr GPGM.7430/I/31/08	GL.IJ/00019729/2
7	1292/37	434	dr	434	dec wójta z dn.14.09.2010r. nr GPGM.7430/I/38/10	GL.IJ/00019729/2
7	1296/37	250	RIIIb	250	dec wójta nr GPGM.6831.28.2013 z 06.11.2013r.	GL.IJ/00019729/2
7	1195/11	2349	RIIIb, PsIII	1235, 1114	AN Rep A nr 9717/2006 akt orzeczenia z dnia 07.07.2006r. od Andrzeja Glanc	GL.IJ/00031890/1
1	1187/86	8637	dr	8637	GPGM.6831.10.2012	GL.IJ/00019729/2
1	308/64	210	dr	210		GL.IJ/00019729/2
1	398/61	34	dr	34		GL.IJ/00019729/2
3	1220/23	1354	dr	1354	dec wojew IF/VII/7722/5/08 z dn. 21.04.2008	GL.IJ/00019729/2
1	1227/61	915	dr	915	dec wójta z mocy prawa nr GPGM.6831.12.2014 z dnia 26.05.2014r. Sprawa GPGM.6822.12.2014	GL.IJ/00019729/2
1	343/13	172	dr	172		GL.IJ/00019729/2
1	371/54	48	dr	48		GL.IJ/00019729/2
1	381/57	32	dr	32		GL.IJ/00019729/2
1	507/60	385	dr	385		GL.IJ/00019729/2
1	506/55	162	dr	162		GL.IJ/00019729/2
1	373/54	15	dr	15		GL.IJ/00019729/2
1	357/41	71	dr	71		GL.IJ/00019729/2
1	355/40	91	dr	91		GL.IJ/00019729/2
1	353/40	120	dr	120		GL.IJ/00019729/2
1	505/52	272	dr	272		GL.IJ/00019729/2
1	504/43	59	dr	59		GL.IJ/00019729/2
1	359/41	17	dr	17		GL.IJ/00019729/2
6	254/54	9	dr	9		GL.IJ/00019729/2

6	252/55	65	dr	65		GL1J/00019729/2
6	264/51	45	dr	45		GL1J/00019729/2
6	250/56	62	dr	62		GL1J/00019729/2
6	448/62	5002	dr	5002		GL1J/00019729/2
6	260/53	8	dr	8		GL1J/00019729/2
6	272/49	191	dr	191		GL1J/00019729/2
6	258/53	62	dr	62		GL1J/00019729/2
6	248/56	96	dr	96		GL1J/00019729/2
6	270/50	141	dr	141		GL1J/00019729/2
6	268/51	58	dr	58		GL1J/00019729/2
6	256/54	82	dr	82		GL1J/00019729/2
6	266/51	55	dr	55		GL1J/00019729/2
3	1235/22	1465	dr	1465		GL1J/00019729/2
5	553/37	1828	dr	1828	decyzja Wojewody Śląskiego nr IF/VII/7722/5/08 z dnia 21.04.2008r.	GL1J/00019729/2
5	507/61	1 959	dr	1 959		GL1J/00019729/2
5	504/61	1 068	dr	1 068		GL1J/00019729/2
5	502/61	3 935	dr	3 935		GL1J/00019729/2
5	108/30	3 772	dr	3 772		GL1J/00019729/2
6	423/44	471	Bp	471		GL1J/00019729/2
4	1599/164	84	dr	84	podział działki 1561/164 na działki 1599/164 i 1600/164 GPGM.6831.8.2014 z dnia 05.03.2014	GL1J/00019729/2
4	1600/164	935	dr	935		GL1J/00019729/2
4	1571/51	1376	dr	1376		GL1J/00019729/2
3	974/64	2020	dr	2020		GL1J/00019729/2
4	1572/45	546	dr	546		GL1J/00019729/2
4	1573/45	62	dr	62		GL1J/00019729/2
4	1574/48	748	dr	748		GL1J/00019729/2
3	1223/23	4933	dr	4933	02.11.2001r. dec. Wójta z mocy pr.GPiI-V-7430/1/13/01	GL1J/00038667/8
7	1037/5	1990	dr	1990	dec Wojewody Katowickiego G.II-5/36/I-85/95 z dnia 21.12.1995r.	GL1J/00019729/2
7	420/5	250	dr	250		GL1J/00019729/2
7	423/5	445	dr	445		GL1J/00019729/2
7	1039/5	1067	dr	1067	dec Wojewody Katowickiego G.II-5/36/I-85/95 z dnia 21.12.1995r.	GL1J/00019729/2
7	446/5	297	dr	297	dec Wojewody Katowickiego G.II-5/36/I-85/95 z dnia 21.12.1995r.	GL1J/00019729/2
7	438/5	132	dr	132		GL1J/00019729/2
7	492/5	158	dr	158	dec Wojewody Katowickiego G.II-5/36/I-85/95 z dnia 21.12.1995r.	GL1J/00019729/2
5	147/68	148	dr	148		GL1J/00019729/2
1	1221/35	234	dr	234	dec wójta z mocy prawa nr GPGM.6831.10.2014 z dnia 16.04.2014r. Sprawa GPGM.6822.10.2014	GL1J/00019729/2
4	1607/61	85	dr	85	dec wójta z mocy prawa nr GPGM.6831.21.2015 z dnia 14.09.2015r. - sprawa GPGM.6822.14.2015	GL1J/00019729/2
7	1379/5	771	dr	771	dec wójta z mocy prawa nr GPGM.6831.17.2016 z dnia 9.11.2016r.	GL1J/00019729/2
7	1380/5	626	dr	626		GL1J/00019729/2
4	1617/109	70	dr	70	dec wójta z mocy prawa nr GPGM.6831.24.2015 z dnia 9.12.2016r.	GL1J/00019729/2
6	274/48	326	dr	326	decyzja Wojewody Śląskiego NWXV.7532.1.1115.2015 z dnia 07.04.2016r. Sprawa GPGM.6822.27.2012	GL1J/00047490/2
6	262/52	116	dr	116		
6	246/57	163	dr	163		
1	10	4210	dr	4210		
7	498/10	2117	dr	2117	dec Wojewody Katowickiego G.II-5/36/I-85/95 z dnia 21.12.1995r.	GL1J/00019729/2
1	289/3	174	LIII	174		GL1J/00019729/2
1	300/2	200	LIII	200		GL1J/00019729/2
5	574/67	474	dr	474		GL1J/00019729/2
5	575/67	2016	dr	2016		GL1J/00019729/2
5	146/66	2701	dr	2701		GL1J/00019729/2
5	145/66	378	dr	378		GL1J/00019729/2
5	516/38	3784	dr, N	1815, 1969	akt notarialny Rep A nr 8621/2016 darowizna prawa użytkowania wieczystego sprawa GPGM.7211/5/11 - dec. Wojewody Śląskiego z 6.10.2017 r. nr NWXV.7531.1.8.2017	GL1J/00047780/2
5	573/37	1657	dr	1657		GL1J/00047780/2
5	148/68	2501	dr	2501		GL1J/00019729/2
5	149/68	107	dr	107		GL1J/00019729/2
4	1542/108	1657	dr	1657		GL1J/00019729/2

razem:		100168			m	
KRZYŻOWICE						
mapa	numer działki	pow. [m]			data nabycia	KW
1	189/20	783	dr	783	VI 92	GL1J/0001757/8
1	251/13	195	dr	195	umowa nieodpl. przenies. własności od ANR SP 06.05.200r. działki 180/13 a następnie a następnie podział na działki 251/13 i 252/13 decyzją ZRID Starosty Pszczyńskiego z 28.09.2015r.	GL1J/00015221/3
	252/13	1412	RIIIa, PsIV	1291, 121		GL1J/00015221/3
1	184/20	359	dr	359	umowa nieodpl. przenies. własności od ANR SP 06.05.2004	GL1J/00015221/3
1	182/20	146	dr	146		GL1J/00015221/3
7	80	2219	dr	2219	dec wojewody	GL1J/00015221/3
7	267/1	140	RIIIa, RIIIb	94,46	15.11.2012 AN 1023/2012 umowa nieodpl. przeniesienia wł. nieruchomości GPGM.6822.7.2011	GL1J/00015221/3
7	272/5	140	Tp	140	dec wójta z mocy prawa nr GPGM.6831.27.2017 z dnia 9.10.2017r. - sprawa: GPGM.6822.14.2017	GL1J/00015221/3
3	663/66	1094	dr	1094		GL1J/00015221/3
3	798/56	95	dr	95	AN umowa darowizny 16495/2011 z 29.09.2011	GL1J/00044213/6
3	1183/37	9	Tp	9	dec wójta z mocy prawa nr GPGM.6831.26.2015 z dnia 31.07.2015r. - Sprawa GPGM.6822.15.2015	GL1J/00015221/3
3	990/5	594	Bi, dr	90, 504		GL1J/00015221/3
3	991/29	1291	dr	1291	dec Wójta 21.03.01	GL1J/00015221/3
3	986/26	181	dr	181	umowa zamiany akt notarialny Rep A nr 7189/2001 z dnia 06.06.2001r. GPI-V-7211/28/2001	GL1J/00015221/3
3	997/25	634	dr	634		GL1J/00015221/3
3	993/25	778	dr	778		GL1J/00015221/3
1	177/7	8	dr	8	akty not. 13.11.2002	GL1J/00015221/3
3	988/26	546	dr	546		GL1J/00015221/3
3	553/24	315	dr	315		GL1J/00015221/3
3	470/5	1036	dr	1036		GL1J/00015221/3
3	471/5	2818	dr	2818		GL1J/00015221/3
1	235/8	37	dr	37	um. Dar. z 12.02.1993r. Działki 160/8 a następnie podział na działki 235/8 i 236/8 decyzją ZRID Starosty Pszczyńskiego z 28.09.2015r.	GL1J/00012133/8
1	236/8	1116	dr	1116		GL1J/00012133/8
1	110/1	3582	dr	3582		GL1J/00015221/3
1	202/15	115	dr	115	AN 17904/2012 umowa sprzedaży 18.10.2012	GL1J/0001757/8
1	205/14	78	dr	78	dec wójta z mocy prawa nr GPGM.6831.14.2013 z dnia 16.07.2013 art. 98 sprawa GPGM.6822.12.2013	GL1J/00015221/3
1	210/16	158	dr	158		GL1J/00015221/3
3	1154/29	60	dr	60		GL1J/00047245/0
3	1146/25	208	dr	208		GL1J/00047245/0
3	1156/25	247	dr	247		GL1J/00047245/0
1	258/15	28	dr	28		GL1J/00047245/0
3	1158/24	123	dr	123		GL1J/00047245/0
3	1160/24	17	dr	17		GL1J/00047245/0
3	1148/1	77	dr	77		GL1J/00047245/0
3	1180/1	2101	dr	2101		GL1J/00047245/0
1	212/1	543	dr	543		GL1J/00047245/0
3	468/1	91	dr	91		GL1J/00047245/0
1	214/2	38	dr	38		GL1J/00047245/0
1	216/2	63	dr	63		GL1J/00047245/0
1	218/2	13	dr	13		GL1J/00047245/0
1	220/3	355	dr	355		GL1J/00047245/0
1	226/6	108	dr	108		GL1J/00047245/0
1	224/5	84	dr	84		GL1J/00047245/0
1	222/3	32	dr	32		GL1J/00047245/0
1	228/7	42	dr	42		GL1J/00047245/0
1	230/7	9	dr	9		GL1J/00047245/0
1	232/7	10	dr	10		GL1J/00047245/0
1	233/7	4	dr	4		GL1J/00047245/0
1	237/9	40	dr	40		GL1J/00047245/0
1	239/10	8	dr	8		GL1J/00047245/0
1	241/10	14	dr	14		GL1J/00047245/0
1	243/10	49	dr	49		GL1J/00047245/0

GMINA NABYŁA PRAWO WŁASNOŚCI DO WYMIENIONYCH DZIAŁEK NA PODSTAWIE OSTATECZNEJ DECYZJI NR 3/15 Z DNIA 28.09.2015R. (NR AB-VI.6744.2.2015) STAROSTY PSZCZYŃSKIEGO O ZEZWOLENIU NA REALIZACJĘ INWESTYCJI DROGOWEJ "ROZBUDOWA DROGI PUBLICZNEJ UL. PARTYZANTÓW W JASTRZĘBIU-ZDROJU I W GMINIE PAWŁOWICE" WRAZ Z POSTANOWIENIEM NR AB-VI.6744.2.2015 z dnia 22.12.2015r. STAROSTY PSZCZYŃSKIEGO W SPRAWIE SPROSTOWANIA Z URZĘDU W/W DECYZJI sprawa GPGM.6822.18.2015

1	245/10	43	dr	43		GL.IJ/00047245/0
1	247/9	35	dr	35		GL.IJ/00047245/0
1	249/9	7	dr	7		GL.IJ/00047245/0
1	259/9	18	dr	18		GL.IJ/00047245/0
1	255/14	41	dr	41		GL.IJ/00047245/0
1	253/14	228	dr	228		GL.IJ/00047245/0
3	1185/29	624	dr	624		GL.IJ/00047245/0
3	999/71	12	dr	12		GL.IJ/00015221/3
3	1001/70	33	dr	33	AN Rep A nr 2652/2003 z dnia 07.03.2003 umowa darowizny	GL.IJ/00015221/3
3	727/67	10000	dr	10000		GL.IJ/00015221/3
3	725/67	55	dr	55		GL.IJ/00015221/3
3	724/70	350	dr	350	um. Zam. 15.03.96r.	GL.IJ/00015221/3
3	723/67	259	dr	259		GL.IJ/00015221/3
3	763/89	109	dr	109		GL.IJ/00001757/8
3	726/71	19	dr	19	um. Zam. 15.03.96r.	GL.IJ/00015221/3
3	1050/89	30	dr	30	dec Wójta z mocy prawa 18.01.2008r. GPGM.7430/I/58/07	GL.IJ/00015221/3
3	1060/108	31	dr	31	dec Wójta z mocy prawa 18.01.2008r. GPGM.7430/I/55/07	GL.IJ/00015221/3
3	1058/102	68	dr	68	dec Wójta z mocy prawa 09.01.2008r. GPGM.7430/I/51/07	GL.IJ/00015221/3
3	1046/72	43	dr	43	dec Wójta z mocy prawa 09.01.2008r. GPGM.7430/I/53/07	GL.IJ/00015221/3
3	1056/94	36	dr	36	dec Wójta z mocy prawa 09.01.2008r. GPGM.7430/I/50/07	GL.IJ/00015221/3
3	1054/89	63	dr	63	dec Wójta z mocy prawa 09.01.2008r. GPGM.7430/I/57/07	GL.IJ/00015221/3
3	1048/89	25	dr	25	dec Wójta z mocy prawa 09.01.2008r. GPGM.7430/I/52/07	GL.IJ/00015221/3
3	1052/89	15	dr	15	dec Wójta z mocy prawa 09.01.2008r. GPGM.7430/I/54/07	GL.IJ/00038655/1
3	1068/90	215	dr	215	dec Wójta z mocy prawa 20.11.2008r. GPGM.7430/I/50/08	GL.IJ/00038655/1
3	1065/90	38	dr	38	dec Wójta z mocy prawa 20.11.2008r. GPGM.7430/I/50/08	GL.IJ/00038655/1
4	957/242	1280	dr	1280		GL.IJ/00015221/3
4	1100/133	4271	dr	4271	dec Kierownika Urzędu Rejonowego nr OG-7232/7/16/97 z 12.06.1997r. zatwierdzająca podziałkę działki 133	GL.IJ/00015221/3
4	1099/133	399	dr	399		GL.IJ/00015221/3
7	241/49	103	dr	103	akty not. 20.12.2002	GL.IJ/00015221/3
7	250/49	6	dr	6		GL.IJ/00015221/3
7	246/52	64	dr	64	07.03.2003	GL.IJ/00001103/9
7	248/48	56	dr	56		GL.IJ/00015221/3
7	243/52	38	dr	38	akt not, dar 23.10.03 akt not, dar 10.12.2003	GL.IJ/00001103/9
7	244/52	28	dr	28		GL.IJ/00001103/9
7	74	2516	dr	2516		GL.IJ/00015221/3
7	261/56	195	RIIIb	195	28.05.2008 AN 6021/2008 umowia darowizny GPGM.7211/23/06	GL.IJ/00015221/3
7	230/83	4960	dr	4960	decyzja Wojew G.II-5/MK/36/I-58/95 z 18.04.1995r.	GL.IJ/00015221/3
4	542/156	697	dr	697		GL.IJ/00015221/3
4	960/142	4692	dr	4692	dec. Wojew 30-2/92	GL.IJ/00000535/9 cały stan
3	758/5	735	dr	735		GL.IJ/00015221/3
1	83/28	2133	dr	2133		GL.IJ/00015221/3
3	365/67	678	dr	678		GL.IJ/00015221/3
1	109/1	2812	dr	2812	obręb Warszowice	GL.IJ/00015236/1
3	587/141	710	dr	710		GL.IJ/00015221/3
3	699/89	725	dr	725		GL.IJ/00015221/3
3	748/86	70	dr	70		GL.IJ/00015221/3
3	301/75	2070	dr	2070		GL.IJ/00015221/3
3	764/89	1162	dr	1162		GL.IJ/00015221/3
3	433/89	4537	dr	4537		GL.IJ/00015221/3
3	1096/89	261	dr	261	dec Wójta GPGM.7430/I/58/09 z dnia 03.11.2010r.	GL.IJ/00015221/3
3	1192/89	135	Tp	135	dec wójta z mocy prawa nr GPGM.6831.22.2017 z dnia 29.09.2017r. - sprawa: GPGM.6822.13.2017	GL.IJ/00048396/0
4	567/24	390	dr	390		GL.IJ/00015221/3
4	805/25	15	dr	15		GL.IJ/00015221/3
7	75	1565	dr	1565		GL.IJ/00015221/3

7	76	978	dr	978		GL.IJ/00015221/3
7	77	1917	dr	1917		GL.IJ/00015221/3
7	78	1716	dr	1716		GL.IJ/00015221/3
7	204/79	3569	dr	3569		GL.IJ/00015221/3
1	159/21	691	dr	691		GL.IJ/00015221/3
1	196/21	619	RIIIa, RIIIb	33, 586		GL.IJ/00015221/3
1	195/21	171	RIIIa	171		GL.IJ/00015221/3
1	187/20	4066	dr	4066		GL.IJ/00015221/3
1	186/20	774	dr	774		GL.IJ/00015221/3
7	194/82	3219	dr	3219		GL.IJ/00015221/3
8	35/7	12100	dr	12100		GL.IJ/00015221/3
6	291/35	1606	dr	1606		GL.IJ/00015221/3
6	106/34	815	dr	815		GL.IJ/00015221/3
6	105/34	815	dr	815		GL.IJ/00015221/3
4	1191/164	499	dr	499	05.12.2008 darowizna	GL.IJ/00027676/4
6	277/58	4496	dr	4496		GL.IJ/00015221/3
8	49/22	8422	dr	8422		GL.IJ/00015221/3
8	48/22	4155	dr	4155		GL.IJ/00015221/3
8	37/28	2380	dr	2380		GL.IJ/00015221/3
2	74	649	Lz	649	dec Wojew 1-56	GL.IJ/00015221/3
2	164/75	91	Lz	91		GL.IJ/00015221/3
2	165/75	37	Lz	37		GL.IJ/00015221/3
5	124/1	175	dr	175	05.12.2008 darowizna	GL.IJ/00027676/4
5	215/1	697	dr	697	21.03.07r. AN 4362/2007	GL.IJ/00027676/4
5	226/4	240	dr	240	AN umowa darowizny 16495/2011 z 29.09.2011 sprawa GPGM.6822.11.2011	GL.IJ/00044213/6
5	126/4	437	dr	437	z mocy prawa - decyzja Wojewody Śląskiego nr XWXV.7532.1.3.2012 z dnia 28.04.2014 sprawa GPGM.7211/27/09	GL.IJ/00042256/5
razem:		128653			m	

WARSZOWICE

mapa	numer działki	pow [m]			data nabycia	KW
2	1628/09	1057	dr	1057	V1/91	GL.IJ/00010676/2
2	1177/148	3362	Tk	3362	decyzja Wojewody	GL.IJ/00014933/0
2	1178/148	62	Tk	62		GL.IJ/00014933/0
2	1180/147	118	S-RIVa	118		GL.IJ/00014933/0
2	1181/147	880	RIVa, dr	602, 278		GL.IJ/00014933/0
3	3948/219	45	LIV	45	j.w.	GL.IJ/00014933/0
3	4448/123	137	B	137	dec. Wojewody - scalenie 2006 - dec. Wójta podział dz. 4111/123 GPGM.6831.33.2017 z dnia 13.11.2017	GL.IJ/00014933/0
3	4449/123	5463	dr	5463		GL.IJ/00014933/0
3	3950/99	50	LIV	50	j.w.	GL.IJ/00014933/0
3	3379/97	2162	Ba	2162	j.w.	GL.IJ/00014933/0
2	1059/137	209	PsIII	209	j.w.	GL.IJ/00014933/0
2	1115/56	180	dr	180	j.w.	GL.IJ/00014933/0
2	1116/56	63	dr	63	j.w.	GL.IJ/00014933/0
2	1736/77	9852	Tr, W, Ba	5509, 453, 3890	podział nieruchomości GPGM.6831.38.2016	GL.IJ/00014933/0
2	1737/77	38146	RIIIb, dr, Tr	1389, 39076, 5681		GL.IJ/00014933/0
3	3630/86	425	RIIIb	425	18.07.2002 18.07.2002 dec. Wójta z mocy pr.	GL.IJ/00015236/1
3	3632/86	564	PsIII	564		GL.IJ/00015236/1
3	4065/78	2408	dr	2408	26.08.2004 dec. Wójta z mocy prawa	GL.IJ/00015236/1
3	4044/76	969	RIIIb, PsIII	588, 381	AN 11372/2012 umowa sprzedaży z dnia 28.06.2012	GL.IJ/00015236/1
3	2661/76	1046	dr	1046		GL.IJ/00015236/1
3	1657/76	3315	dr	3315		GL.IJ/00015236/1
3	1659/76	1630	dr	1630		GL.IJ/00015236/1
3	1629/63	468	dr	468		GL.IJ/00015236/1
3	1623/77	386	dr	386		GL.IJ/00015236/1

3	3290/77	415	dr	415		GL1J/00015236/1
3	1940/63	1736	dr	1736		GL1J/00015236/1
3	3639/203	230	PsIII	230	11.10.2002 akt not. Zamiana	GL1J/00015236/1
3	3643/206	274	RIIIa	274		GL1J/00015236/1
3	4039/214	336	dr	336	dec. Wójta z mocy pr. 12.11.2003	GL1J/00015236/1
3	4350/214	1211	dr	1211	Akt Notarialny Rep A nr 7788/2015 z dnia 08.10.2015 umowa zamiany	GL1J/00046343/0
6	290/61	1876	dr	1876	Dec Wojewody Katowickiego G.II-5/MK/36/1-58/95 z 18.04.1995 jako dz. 214/61 a następnie nowy pomiar	GL1J/00015221/3
4	591/1	6372	dr	6372	Dec Wojew Katowickiego Nr G.II-5/MK/36/1-45/95 z 18.04.1995r. Jako dz. 392/1	GL1J/00007543/7
5	379/63	430	dr	430	Dec Wojew Katowickiego Nr G.II-5/MK/36/1-45/95 z 18.04.1995 jako działka nr 63	GL1J/00007543/7
1	2227/73	2007	RIIIb, Ba	624, 1383	dec Wójta z mocy pr. 04.04.2002	GL1J/00027817/5 cały stan
1	2069/16	932	dr	932	Dec Wojew Katowickiego G.II-5/MK/36/1-48/95 z dnia 18.04.1995 jako dz. 1414/16	GL1J/00007543/7
1	2067/1	6176	dr	6176	dawniej 850/1	GL1J/00007543/7
1	2114/115	1087	dr	1087		GL1J/00046196/4
1	2111/117	76	dr	76		GL1J/00046196/4
1	2112/115	232	dr	232		GL1J/00046196/4
1	2110/117	194	dr	194		GL1J/00046196/4
1	1904/81	2435	dr	2435		
1	1902/73	1447	RIIIb	1447		GL1J/00007543/7
1	1912/114	461	LIV	461	Dec Wojewody Śląskiego nr IF/VII/7722/5/08 z dnia 21.04.2008r.	GL1J/00007543/7
3	3308/208	956	dr	956		GL1J/00015236/1
3	3311/208	2082	dr	2082		GL1J/00015236/1
3	3312/208	568	dr	568		GL1J/00015236/1
3	3303/208	980	dr	980		GL1J/00015236/1
3	3332/208	1323	dr	1323		GL1J/00015236/1
3	3310/208	1178	dr	1178		GL1J/00015236/1
3	3309/208	2298	dr	2298		GL1J/00015236/1
3	3302/208	2050	dr	2050		GL1J/00015236/1
3	1944/63	132	dr	132		GL1J/00015236/1
3	3301/208	1700	dr	1700		GL1J/00015236/1
3	3300/208	2728	dr	2728		GL1J/00015236/1
3	4398/4	227	dr	227	dec wójta z mocy prawa nr GPGM.6831.12.2016 z dnia 01.07.2016r.	GL1J/00015236/1
3	4400/77	64	dr	64	Sprawa GPGM.6822.1.2015 od ANR	GL1J/00015236/1
3	2599/108	1948	dr	1948	umowa darowizny AN Rep A nr 14692/93 z 27.12.1993r.	GL1J/00014181/5
3	2819/108	5523	dr	5523	umowa darowizny AN Rep A nr 14692/93 z 27.12.1993r.	GL1J/00014181/3
3	2783/87	385	dr	385		GL1J/00015236/1
3	1907/108	600	dr	600		GL1J/00015236/1
3	1928/108	1500	dr	1500		GL1J/00015236/1
2	962/149	3632	dr	3632		GL1J/00015236/1
2	418/149	911	dr	911		GL1J/00015236/1
2	430/149	489	dr	489		GL1J/00015236/1
2	1345/138	119	Br-PsIV	119	AN 9377/2008 umowa sprzedaży z dnia 15.05.2008r	GL1J/00015236/1
2	1606/163	1006	dr	1006	AN 12651/2008 z dnia 27.06.2008	GL1J/00037007/7
2	1637/170	6262	dr	6262	KERG 756/16/10 połączenie działek 433/170, 434/170, 436/170, 773/163, 1103/225	GL1J/00015236/1
2	1489/145	152	PsIII	152	dec wójta nr GPIL-V-7430/193/03 z dnia 28.11.2003r. Sprawa GPGM.6822.3.2012	GL1J/00015236/1
2	4111/145	73	dr	73	dec Wójta nr GPGM.6831.38/2014 z 18.02.2015r. Sprawa GPGM.6822.5.2015	GL1J/00015236/1
2	1740/164	24	dr	24	dec wójta z mocy prawa nr GPGM.6831.10.2017 z dnia 15.05.2017r. - sprawa: GPGM.6822.3.2017	GL1J/00037007/7

1	210/2	421	dr	421		GL.IJ/00023207/8
2	1445/98	4	PsIII	4		GL.IJ/00015236/1
2	1443/108	78	PsIII, W-PsIII	14, 64		GL.IJ/00015236/1
2	1441/108	9	N	9		GL.IJ/00015236/1
2	1439/116	54	N	54	AN dar. 26.02.98	GL.IJ/00015236/1
1	9	2990	dr	2990		GL.IJ/00015236/1
2	1008/104	13346	dr	13346		GL.IJ/00015236/1
2	1584/72	49	dr	49	dec wójta nr GPGM.7430/I/37/06 15.09.2006r.	GL.IJ/00015236/1
2	1629/69	43	dr	43		GL.IJ/00010676/2
2	1662/63	31	dr	31	dec Wójta GPGM.6831.19.2011 z 27.12.2011r. Sprawa GPGM.6822.6.2012	GL.IJ/00015236/1
2	1743/38	100	dr	100	dec wójta z mocy prawa nr GPGM.6831.29.2016 z dnia 17.05.2017r. - sprawa: GPGM.6822.4.2017	GL.IJ/00015236/1
1	4015/2	69	dr	69	Akt notarialny Rep A nr 849/2017 umowa sprzedaży Kancelaria Notariusz Witoszek w Pawłowicach - sprawa GPGM.6822.5.2017	GL.IJ/00023207/8
1	4016/2	96	dr	96		GL.IJ/00023207/8
1	4018/8	211	dr	211		GL.IJ/00023207/8
1	4008/2	1402	dr	1402	Akt notarialny Rep A nr 842/2017 umowa sprzedaży Kancelaria Notariusz Witoszek w Pawłowicach - sprawa GPGM.6822.5.2017	GL.IJ/00023207/8
1	4010/3	192	dr	192		GL.IJ/00023207/8
1	4011/3	112	dr	112		GL.IJ/00023207/8
1	4013/3	4	dr	4		GL.IJ/00023207/8
2	649/39	340	dr	340		GL.IJ/00015236/1
1	110/8	624	dr	624		GL.IJ/00015236/1
1	137/34	150	dr	150		GL.IJ/00015236/1
1	142/35	80	dr	80		GL.IJ/00015236/1
2	1653/63	2162	dr	2162	AN umowa darowizny Rep A nr 2053/2011 z dnia 16.02.2011	GL.IJ/00009481/8
2	1640/46	197	dr	197		GL.IJ/00009481/8
2	1347/46	183	PsIII	183		GL.IJ/00015236/1
2	1370/46	171	RIIIb	171		GL.IJ/00015236/1
2	1189/47	174	dr	174	dec. Kom. z dn.19.09.96	GL.IJ/00015236/1
2	626/47	2628	dr	2628		GL.IJ/00015236/1
2	488/46	1534	dr	1534		GL.IJ/00015236/1
2	628/47	1449	dr	1449		GL.IJ/00015236/1
2	1278/46	178	III	178		GL.IJ/00015236/1
2	1349/46	33	PsIII, RIIIb	17, 16		GL.IJ/00014784/0
2	1351/46	33	B	33		GL.IJ/00014784/0
2	1353/46	33	B	33		GL.IJ/00014784/0
2	1355/46	58	RIIIb, RIIIb/ S, B	25, 14, 19		GL.IJ/00014784/0
2	1357/46	50	RIIIb, B	38, 12		GL.IJ/00014784/0
2	1363/46	52	PsIII, B	33, 19		GL.IJ/00014784/0
2	1671/63	340	dr	340	dec Wójta GPGM.7430/I/10/2011 z dnia 21.05.2012r. sprawa GPGM.6822.16.2012	GL.IJ/00015236/1
2	1359/46	18	dr	18	28.11.2013r. AN Rep A nr 14166/2013 umowa darowizny GPGM.6822.13.2013	GL.IJ/00014784/0
2	1361/46	16	dr	16		GL.IJ/00014784/0
1	46	1840	dr	1840		GL.IJ/00015236/1
1	183/47	1110	dr	1110		GL.IJ/00015236/1
2	102	5410	dr	5410		GL.IJ/00015236/1
2	1507/90	25	dr	25	dec Wójta z mocy pr. 07.11.2005 nr GPiI-V-7430/I/35/05	GL.IJ/00015236/1
2	1508/90	6	dr	6		GL.IJ/00015236/1
2	1520/73	60	dr	60	dec Wójta z mocy pr. 07.11.2005 nr GPiI-V-7430/I/33/05	GL.IJ/00015236/1
2	1530/61	27	dr	27	dec Wójta z mocy pr. 07.11.2005 nr GPiI-V-7430/I/31/05	GL.IJ/00015236/1
2	1534/61	142	dr	142	dec Wójta z mocy pr. 07.11.2005 nr GPiI-V-7430/I/32/05	GL.IJ/00015236/1
2	1528/61	27	dr	27	dec Wójta z mocy pr. 07.11.2005 nr GPiI-V-7430/I/34/05	GL.IJ/00015236/1
2	1505/98	14	dr	14	dec Wójta z mocy pr. 07.11.2005 nr GPiI-V-7430/I/38/05	GL.IJ/00015236/1
2	1526/61	53	dr	53	dec Wójta z mocy pr. 20.12.2005 nr GPiI-V-7430/I/71/05	GL.IJ/00015236/1
2	1558/47	15	dr	15	dec Wójta z mocy pr. 07.11.2005 nr GPiI-V-7430/I/44/05	GL.IJ/00015236/1

2	1532/61	28	dr	28	dec Wójta z mocy pr. 07.11.2005 nr GPiL-V-7430/I/34/05	GL.IJ/00015236/1
2	1538/72	16	dr	16	dec Wójta z mocy pr. 07.11.2005 nr GPiL-V-7430/I/12/05	GL.IJ/00015236/1
2	1522/73	13	dr	13	dec Wójta z mocy pr. 07.11.2005 nr GPiL-V-7430/I/7/05	GL.IJ/00015236/1
2	1536/61	52	dr	52	dec Wójta z mocy pr. 07.11.2005 nr GPiL-V-7430/I/37/05	GL.IJ/00015236/1
2	1503/98	16	dr	16	dec Wójta z mocy pr. 07.11.2005 nr GPiL-V-7430/I/36/05	GL.IJ/00015236/1
2	1569/46	83	dr	83	dec Wójta z mocy pr. 07.11.2005 nr GPiL-V-7430/I/40/05	GL.IJ/00015236/1
2	1556/47	15	dr	15	dec Wójta z mocy pr. 07.11.2005 nr GPiL-V-7430/I/45/05	GL.IJ/00015236/1
2	1560/47	17	dr	17	dec Wójta z mocy pr. 07.11.2005 nr GPiL-V-7430/I/47/05	GL.IJ/00015236/1
2	1554/47	37	dr	37	dec Wójta z mocy pr. 07.11.2005 nr GPiL-V-7430/I/41/05	GL.IJ/00015236/1
2	1567/46	13	dr	13	dec Wójta z mocy pr. 14.12.2005 nr GPiL-V-7430/I/50/05	GL.IJ/00015236/1
2	1565/46	17	dr	17	dec Wójta z mocy pr. 14.12.2005 nr GPiL-V-7430/I/49/05	GL.IJ/00015236/1
2	1542/72	19	dr	19	dec Wójta z mocy pr. 07.11.2005 nr GPiL-V-7430/I/43/05	GL.IJ/00037007/7
2	1603/47	74	dr	74	dec Wójta z mocy pr. 09.02.2007 nr GPGM.7430/I/59/06	GL.IJ/00015236/1
2	1604/47	226	dr	226		GL.IJ/00015236/1
2	1499/98	13	dr	13	dec Wójta z mocy pr. 07.11.2005 nr GPiL-V-7430/I/29/05	GL.IJ/00015236/1
2	1501/98	4	dr	4		GL.IJ/00015236/1
2	1562/46	55	dr	55	dec wójta z mocy prawa nr GPiL-V-7430/I/46/05 z dnia 07.11.2005	GL.IJ/00015236/1
2	1563/46	20	dr	20		GL.IJ/00015236/1
2	1574/61	364	dr	364	AN 13.06.2006r. Zrzeczenie	GL.IJ/00031813/8 cały stan
1	4007/61	6823	dr	6823	pol. Dz. 52, 90/61, 129/60, 150/56, 171/58, 175/56, 227/59, 229/58, 173/59, 177/55, 231/59	GL.IJ/00015236/1
2	1702/50	2676	dr	2676	pol. Dz. 810/27, 867/50, 868/34, 870/26, 903/50, 1478/50, 1481/50, 905/50, 1665/34	
2	udział w 1/2 cz. 901/50	41	dr	41	AN 09.04.2009 umowa sprzedaży	GL.IJ/00040400/6
2	1113/56	298	RIIIb	298		GL.IJ/00014933/0
2	921/56	45	dr	45		GL.IJ/00014933/0
2	859/77	164	PsIII, RIIIb, RIVa	12, 37, 115		GL.IJ/00014933/0
2	857/77	60	RIIIb	60		GL.IJ/00014933/0
2	1417/56	796	dr	796		GL.IJ/00014933/0
2	1425/56	6567	N, Ba, dr	2376, 4063, 128		GL.IJ/00014933/0
2	818/76	127	dr	127		GL.IJ/00014933/0
2	816/56	135	RIIIb	135		GL.IJ/00014933/0
2	824/77	108	dr	108		GL.IJ/00014933/0
2	1118/124	605	dr	605		GL.IJ/00015236/1
2	1620/124	12862	dr	12862	połączenie działek _ 12_2007	GL.IJ/00015236/1
2	837/129	89	dr	89	AN um Sprzedaży 16.07.2009	GL.IJ/00015236/1
2	843/127	26	dr	26		GL.IJ/00015236/1
2	1708/56	80	dr	80	dec wójta z mocy prawa nr GPGM.6831.11.2014 z dnia 15.05.2014r. Sprawa GPGM.6822.11.2014	GL.IJ/00014933/0
3	3947/221	85	dr	85	w wyniku podziału dz. 1419/221	GL.IJ/00015236/1
3	3943/98	416	dr	416		GL.IJ/00015236/1
3	3881/98	359	dr	359		GL.IJ/00015236/1
3	3882/98	105	dr	105		GL.IJ/00015236/1
3	3883/98	1109	dr	1109		GL.IJ/00015236/1
3	3945/98	20	dr	20		GL.IJ/00015236/1
3	3944/98	334	dr	334		GL.IJ/00015236/1
3	3946/221	95	dr	95	w wyniku podziału dz. 1419/221	GL.IJ/00015236/1
3	3720/219	28	dr	28	w wyniku podziału dz. 1478/219	GL.IJ/00015236/1
3	3721/219	883	dr	883		GL.IJ/00015236/1
3	3722/219	15	dr	15	w wyniku podziału dz. 1489/219	GL.IJ/00015236/1
3	3723/219	525	dr	525		GL.IJ/00015236/1
3	3523/299	932	dr	932	05.04.2001	GL.IJ/00025240/5 cały stan
3	3724/219	23	dr	23	w wyniku podziału dz. 1517/219	GL.IJ/00015236/1
3	3725/219	375	dr	375		GL.IJ/00015236/1

3	3299/158	4149	dr	4149		GL.IJ/00015236/1
3	4068/158	3506	dr	3506	połączenie działek 2214/158 i 3298/158 GPGM.7430/II/3/04	GL.IJ/00015236/1
3	4243/158	187	dr	187	dec wójta z mocy prawa GPGM.7430/I/39/10 z dnia 05.11.2010r.	GL.IJ/00015236/1
3	4441/158	960	Tr	960	dec wójta z mocy prawa nr GPGM.6831.9.2017 z dnia 20.06.2017r. - sprawa: GPGM.6822.7.2017	GL.IJ/00015236/1
3	3334/138	3930	dr	3930		GL.IJ/00015236/1
3	3333/138	3800	dr	3800		GL.IJ/00015236/1
3	2525/158	541	dr	541		GL.IJ/00015236/1
3	2924/87	1091	dr	1091		GL.IJ/00015236/1
3	4086/87	511	dr	511	podział 2005	GL.I/00031125/8
2	1002/123	3027	dr	3027		GL.IJ/00015236/1
2	1037/123	30	dr	30		GL.IJ/00015236/1
2	1203/123	3963	dr	3963		GL.IJ/00015236/1
2	427/128	72	dr	72		GL.IJ/00015236/1
2	425/110	674	dr	674		GL.IJ/00015236/1
2	426/114	435	dr	435	decyzja Wojewody	GL.IJ/00015236/1
2	1211/97	561	dr	561		GL.IJ/00015236/1
2	423/79	968	dr	968		GL.IJ/00015236/1
2	422/79	399	dr	399		GL.IJ/00015236/1
2	980/79	372	dr	372		GL.IJ/00015236/1
2	349/79	21	RIIIb	21		GL.IJ/00015236/1
2	612/91	148	dr	148		GL.IJ/00015236/1
1	184/47	1070	dr	1070		GL.IJ/00015236/1
1	224/44	271	dr	271	umowa darowizny Rep A 15982/2010 z dnia 15.12.2010r.	GL.IJ/00009481/8
1	192/45	26	dr	26	umowa darowizny Rep A 15982/2010 z dnia 15.12.2010r. oraz Decyzja Wojewody Śląskiego z dnia 10.10.2016r. NWXV.7532.1.995.2012 stwierdzająca nabycie przez Gminę Pawłowice z mocy prawa z dniem 27.05.1990r. nieodpłatnie prawa własności Skarbu Państwa wynoszącego 1/3 części	GL.IJ/00000854/1
1	148/44	800	dr	800		GL.IJ/00015236/1
1	1304/17	799	dr	799		GL.IJ/00009481/8
1	189/44	412	dr	412	zakup 1991r.	GL.IJ/00009481/8
1	159/44	1260	dr	1260		GL.IJ/00015236/1
2	19	790	RIIIa, RIIIb, dr	218,536,36		GL.IJ/00015236/1
2	1251/72	1945	RIIIb	1945	VI/91	GL.IJ/00010676/2
2	586/25	403	dr	403		GL.IJ/00015236/1
2	623/37	2489	dr	2489		GL.IJ/00015236/1
3	2205/52	5190	dr	5190		GL.IJ/00015236/1
2	1277/46	1326	RIIIb, I,III	825, 501	VI/91	GL.IJ/00015236/1
3	3212/301	105	B	105		GL.IJ/00015236/1
3	2074/251	180	dr	180		GL.IJ/00015236/1
3	2064/256	1060	dr	1060		GL.IJ/00015236/1
3	2061/256	790	dr	790		GL.IJ/00015236/1
3	2044/256	990	dr	990		GL.IJ/00015236/1
3	3210/301	196	PsIII,dr	160,36		GL.IJ/00015236/1
3	3648/301	83	dr	83		GL.IJ/00015236/1
3	4339/301	43	dr	43		
3	4340/301	209	RIIIa	209	w wyniku podziału dz. 3213/301 dec. GPGM.6831.2.2015 z dnia 15.01.2015	GL.IJ/00046343/0
3	4342/301	9391	dr	9391		
3	1856/256	119	dr	119		GL.IJ/00015236/1
3	2035/284	960	dr	960		GL.IJ/00015236/1
3	1750/280	4050	dr	4050		GL.IJ/00015236/1
3	1777/257	2220	dr	2220		GL.IJ/00015236/1
3	2085/243	3469	dr	3469		GL.IJ/00015236/1
3	683/355	3212	dr	3212		GL.IJ/00015236/1

3	1847/294	1958	dr	1958		GL1J/00015236/1
3	3042/282	1604	dr	1604		GL1J/00015236/1
3	3044/282	492	dr	492		GL1J/00015236/1
3	3280/209	10400	dr	10400		GL1J/00015236/1
3	3281/209	20850	dr	20850		GL1J/00015236/1
3	2093/231	6360	dr	6360		GL1J/00015236/1
3	2364/345	2348	dr	2348		GL1J/00015236/1
3	2130/337	200	dr	200		GL1J/00015236/1
3	1695/337	4600	dr	4600		GL1J/00015236/1
3	2131/333	380	dr	380		GL1J/00015236/1
3	1833/296	4110	dr	4110		GL1J/00015236/1
3	2025/244	1160	dr	1160		GL1J/00015236/1
3	4307/244	31	dr	31	AN Rep A nr 4651/2014 z 28.05.2014 um. Sprzedaży sprawa GPGM.6823.6.2014	GL1J/00031303/0
3	2960/52	2505	dr	2505	AN um. Dar. 19.12.2005r.	GL1J/00031435/4
3	4207/44	390	dr	390	AN 3180/2009 umowa darowizny z dnia 20.02.2009r. GPGM.7211/54/2008	GL1J/00031435/4
1	3999/30	494	dr	494	podział działki nr 30	GL1J/00015236/1
1	3998/30	16	dr	16		GL1J/00015236/1
3	3426/60	466	dr	466	AN zrzeczenia 13.07.2006	GL1J/00010796/9
3	3596/60	85	RIIIb	85	AN 6547/2008 umowa darowizny	GL1J/00010796/9
3	4071/60	194	di	194	AN 6567/2008 umowa darowizny	GL1J/00010796/9
3	3593/67	1097	dr	1097	AN 6586/2008 umowa darowizny sprawa GPGM.7211/38/07	GL1J/00027538/5
3	4300/87	2794	dr	2794	dec wójta z mocy prawa nr GPGM.6831.9.2013 z dnia 07.05.2013 sprawa GPGM.6822.7.2013	GL1J/00045601/0
razem:		351902			m	
<i>nruga</i>	<i>numer działki</i>	<i>pow. [m]</i>			<i>data nabycia</i>	<i>KW</i>
5	1269/9	132	dr	132		GL1J/00018035/3
5	1311/63	340	dr	340	25.04.2002	GL1J/00018035/3
5	1250/33	14	dr	14	04.06.97 darowizna	GL1J/00018035/3
5	1251/33	435	dr	435		GL1J/00018035/3
5	1255/38	2	dr	2		GL1J/00018035/3
5	1253/34	149	dr	149		GL1J/00018035/3
5	1247/46	139	dr	139		GL1J/00018035/3
5	1248/46	23	dr	23		GL1J/00018035/3
5	1275/2	363	dr	363		GL1J/00018035/3
5	1273/4	1305	dr	1305	AN 3520/99 umowa darowizny z dnia 18.03.1999r.	GL1J/00018035/3
5	1261/14	96	dr	96		GL1J/00018035/3
5	1265/14	508	dr	508		GL1J/00018035/3
5	1263/14	928	dr	928	AN 3510/99 umowa darowizny z dnia 18.03.1999r.	GL1J/00018035/3
5	1267/13	436	dr	436		GL1J/00018035/3
5	1271/8	161	dr	161	darowizna AN 4756/2001 z 12.04.2001r. GPi-V-7211/19/01	GL1J/00018035/3
5	1428/14	48	dr	48	decyzja Wójta nr GPGM.7430/162/10 z dn. 18.02.2011	GL1J/00018035/3
1	1084/111	177	dr	177		GL1J/00018035/3
1	402/111	1546	dr	1546		GL1J/00015360/9
8	35	4535	dr	4535		GL1J/00015360/9
5	1288/113	1196	dr	1196		GL1J/00018035/3
5	1282/96	423	dr	423		GL1J/00018035/3
5	1284/114	292	dr	292		GL1J/00018035/3
5	1290/112	216	dr	216		GL1J/00018035/3
5	1278/94	194	dr	194		GL1J/00018035/3
5	1286/113	269	dr	269		GL1J/00018035/3

5	1294/114	110	dr	110		GL1J/00018035/3
5	1292/114	75	dr	75	28.10.99	GL1J/00018035/3
5	1296/114	96	dr	96	24.02.2000 Rep A nr 2095/2000 umowa darowizny	GL1J/00018035/3
5	1298/115	445	dr	445		GL1J/00018035/3
5	1276/80	49	dr	49	AN 1771/2001 z dnia 05.04.2001 umowa nieodpł przeniesienia	GL1J/00018035/3
5	1280/96	321	dr	321	AN 1771/2001 z dnia 05.04.2001 umowa nieodpł przeniesienia	GL1J/00018035/3
5	1317/254	32	dr	32	30.04.2002 dec. Wójta z mocy pr.	GL1J/00018035/3
5	1331/115	205	dr	205		GL1J/00018035/3
5	1319/252	111	dr	111		GL1J/00018035/3
5	1328/115	120	dr	120		GL1J/00018035/3
5	1338/112	98	dr	98		GL1J/00018035/3
5	1325/125	211	dr	211		GL1J/00018035/3
5	1340/97	485	dr	485	28.04.2002	GL1J/00018035/3
5	1334/115	260	dr	260	24.04.2002	GL1J/00018035/3
5	1342/112	146	dr	146	25.04.2002	GL1J/00018035/3
5	1315/80	11	dr	11	15.11.2012 AN 1023/2012 umowa nieodpł. przeniesienia wł. nieruchomości GPGM.6822.25.2012	GL1J/00018035/3
5	1403/97	196	dr	196	18.02.2008 dec. Wójta z mocy prawa GPGM.7430/I/5/08	GL1J/00018035/3
5	1406/94	62	dr	62	25.06.2008 dec. Wójta z mocy prawa GPGM.7430/I/9/08	GL1J/00018035/3
5	1236/112	60	dr	60	decyzja wojewody NW/V/77234/67/2011 z dnia 05.06.2012 sprawa GPGM.6822.14.2012	GL1J/00018035/3
5	1441/96	45	dr	45	decyzja GPGM.6831.45.2014 z 04.02.2015r. Wójta art. 98 ust. 1 sprawa GPGM.6822.15.2014	GL1J/00018035/3
5	1445/113	58	Tp	58	dec wójta z mocy prawa nr GPGM.6831.18.2016 z dnia 19.09.2016r. Sprawa GPGM.6822.14.2016	GL1J/00031614/3
2	1815/184	191	dr	191	05.12.2008 umowa zamiany	GL1J/00015360/9
2	1817/186	274	dr	274		GL1J/00015360/9
2	1692/180	142	dr	142	AN dat. 19.08.2003	GL1J/00011104/9
2	1690/180	111	dr	111		GL1J/00011104/9
2	1694/180	1476	dr	1476	V/91	GL1J/00011104/9
2	1687/180	32	dr	32	AN dat. 08.10.03	GL1J/00011104/9
2	1685/180	291	dr	291	AN dat. 08.10.03	GL1J/00011104/9
2	1688/180	149	dr	149	AN dat. 08.10.03	GL1J/00011104/9
2	1635/126	155	dr	155	23.04.01 dec. Wójta z mocy pr.	GL1J/00025181/3
2	1577/180	4087	dr	4087		GL1J/0000660/4
2	1579/180	174	dr	174		GL1J/0000660/4
2	1903/779	86	TI	86	podział GPGM.6831.10.2011	GL1J/00025181/3
2	1904/779	117	B	117		GL1J/00025181/3
2	1906/779	1899	dr	1899		GL1J/00025181/3
2	1896/126	54	dr	54	dec Wójta nr GPGM.7430/I/34/10 z dnia 20.08.2010	GL1J/00025181/3
2	1897/126	20	dr	20		GL1J/00025181/3
2	1683/180	20	dr	20	12.08.2002 dec. Wójta z mocy pr.	GL1J/00025181/3
2	1680/134	265	dr	265		GL1J/00025181/3
2	1665/126	201	dr	201		GL1J/00025181/3
2	1696/752	74	dr	74		GL1J/00011104/9
2	1671/126	90	dr	90		GL1J/00025181/3
2	1673/134	102	dr	102	16.09.2002 dec. Wójta z mocy pr.	GL1J/00025181/3
2	1676/128	266	dr	266		GL1J/00025181/3
2	1678/128	95	dr	95		GL1J/00025181/3
2	1675/126	327	dr	327		GL1J/00025181/3
2	1701/126	96	dr	96		GL1J/00025181/3
2	1640/728	90	dr	90	Umowa darowizny REP A nr 4643/2012 z dnia 09.03.2012r. Sprawa GPGM.6822.8.2012	GL1J/00025181/3
2	1669/126	261	dr	261		GL1J/00025181/3
3	1478/157	10	dr	10	AN 20.10.04	GL1J/00012410/4
3	1482/157	50	dr	50	AN	GL1J/00012410/4
3	1387/157	91	dr	91	AN 20.10.04	GL1J/00012410/4
3	1499/146	26	dr	26	20.10.2004	GL1J/00012410/4

3	1477/153	92	dr	92	20.10.2004	GL.IJ/00012410/4
3	1563/141	30	dr	30	dec wójta z mocy prawa nr GPGM.6831.1.2015 z dnia 13.03.2015r. - sprawa GPGM.6822.10.2015	GL.IJ/00015360/9
3	1493/147	391	dr	391	16.12.2017r. - umowa sprzedaży AN 10164/2017 Kancelaria Notariusz Piotr Siemko w Jastrzębiu-Zdroju sprawa GPGM.6823.4.2017	GL.IJ/00015360/9
3	1494/143	61	dr	61		GL.IJ/00015360/9
3	1006/151	5690	dr	5690		GL.IJ/00015360/9
3	877/22	2520	dr	2520		GL.IJ/00015360/9
3	1529/116	684	dr	684	GPGM.7430/187/2008 połączenie i podział działek gminnych	GL.IJ/0000660/4
	1530/116	354	dr	354		GL.IJ/0000660/4
3	1565/81	150	dr	150	AN umowa darowizny 15.09.2016 GPGM.6822.17.2015.	GL.IJ/00015360/9
3	1433/21	7360	dr	7360		GL.IJ/00015360/9
3	1233/46	1449	dr	1449		GL.IJ/00015360/9
9	215/4	2300	dr	2300		GL.IJ/00015360/9
2	1356/46	1168	dr	1168		GL.IJ/00015360/9
2	1384/38	119	dr	119		GL.IJ/00015360/9
2	2019/275	158	dr	158	dec wójta z mocy prawa nr GPGM.6831.41.2013 z dnia 15.06.2015r. Sprawa GPGM.6822.12.2015	GL.IJ/00015360/9
9	215/6	2097	dr	2097	dec Wojewody nr G.II-5/MK/36/1-42/95 z dnia 13.04.1995r. A następnie pomiar działki 215/2	GL.IJ/00015360/9
6	58	946	dr	946		GL.IJ/00015360/9
2	1384/38	119	dr	119	dec Wojew. Nr G.II-5/MK/36/1-97/96 z 19.09.1996	GL.IJ/00015360/9
2	1755/285	148	dr	148	dec. Wójta z mocy pr. 05.08.04 GPiI-V-7430/1/5/04	GL.IJ/00038656/8
2	1739/311	302	dr	302	dec. Wojew.	GL.IJ/0000660/4
2	1729/277	80	dr	80	dec. Wójta z mocy pr.	GL.IJ/00015360/9
2	1737/276	57	dr	57	AN dar. 23.09.2003	GL.IJ/00015360/9
2	1735/280	88	dr	88	AN dar. 24.09.2003	GL.IJ/00015360/9
2	1733/284	51	dr	51	AN dar. 23.10.2003	GL.IJ/00015360/9
2	987/263	1077	dr	1077		GL.IJ/00015360/9
2	271	11210	dr	11210		GL.IJ/00015360/9
2	1309/268	20	dr	20	Decyzja Wojewody Nr G.II-5/MK/36/1-33/95 z 13.04.1995	GL.IJ/00015360/9
2	1311/252	92	dr	92	Decyzja Wojewody Nr G.II-5/MK/36/1-33/95 z 13.04.1995	GL.IJ/00015360/9
2	1366/233	82	dr	82		GL.IJ/0000660/4
2	1368/228	203	dr	203	Decyzja Wojewody Nr G.II-5/MK/36/1-33/95 z 13.04.1995	GL.IJ/00015360/9
2	1371/223	115	dr	115		GL.IJ/0000660/4
2	1854/263	65	PaIV	65	dec. Wójta z mocy pr. 21.12.2009r GPGM.7430/I/47/09	GL.IJ/00015360/9
2	1901/265	411	dr	411	AN 26.05.2011 umowa sprzedaży	GL.IJ/00015360/9
3	1475/56	384	dr	384	umowa darowizny AN 8354/2004 z 21.05.2004r. GPiI-V-7211/36/04	GL.IJ/00015360/9
6	176/1	330	dr	330		GL.IJ/00015360/9
6	177/1	33	dr	33		GL.IJ/00015360/9
6	174/1	499	dr	499		AN dar. 28.08.2003
6	172/2	283	dr	283	AN dar. 23.09.2003	GL.IJ/00015360/9
2	2004/39	6	w	6	akt notarialny - umowa darowizny rep A nr 3233/2016 - sprawa GPGM.6822.4.2015	GL.IJ/00047408/1
2	2006/40	63	W,dr	23, 40		GL.IJ/00047408/1
2	2008/43	220	W,dr	155, 65		GL.IJ/00047408/1
2	2010/45	86	W,dr	12, 74		GL.IJ/00047408/1
3	1464/12	241	dr	241	AN dar. 11.09.2003	GL.IJ/00015360/9
3	1473/11	181	dr	181	AN dar. 11.09.2003	GL.IJ/00015360/9
3	1461/47	869	dr	869		GL.IJ/00015360/9
3	1462/12	212	dr	212	AN dar. 11.09.2003	GL.IJ/00015360/9
3	1466/15	462	dr	462	AN dar. 28.08.2003	GL.IJ/00015360/9
3	1469/52	90	dr	90	AN dar. 25.11.2003	GL.IJ/00015360/9
3	1460/47	206	S-RIVa	206		GL.IJ/00015360/9
2	1717/273	69	dr	69	30.11.2002 decyzja Wójta nr GPiI-V-7430/I/92/02 z dnia 29.11.2002r z mocy prawa art. 98	GL.IJ/00015360/9
2	1722/273	427	dr	427		GL.IJ/00015360/9
2	133	5490	dr	5490		GL.IJ/00015360/9
3	1510/6	220	dr	220	dec wójta	GL.IJ/00015360/9
2	272	5280	dr	5280		GL.IJ/00015360/9

2	1824/186	72	dr	72	AN 22095/2008 umowa zamiany 05.12.2008	GL.IJ/00015360/9
6	236/22	50	dr	50	dec. Wójta z mocy pr. 08.07.2010 GPGM.7430/I/24/09	GL.IJ/00015360/9
6	237/22	75	dr	75		GL.IJ/00015360/9
2	1820/186	226	dr	226	AN 22095/2008 umowa zamiany 05.12.2008	GL.IJ/00015360/9
2	1818/186	179	dr	179		GL.IJ/00015360/9
2	1822/186	242	dr	242		GL.IJ/00015360/9
2	1131/186	5718	dr	5718		GL.IJ/00015360/9
2	1845/186	30	dr	30	dec Wójta GPGM.7430/I/85/2008 z dnia 25.06.2009r.	GL.IJ/00015360/9
2	1998/183	67	dr	67	dec. wójta z mocy prawa nr GPGM.6831.16.2014 z dnia 20.08.2014r. Sprawa GPGM.6822.18.2014	niewyjaśniona
2	1814/184	631	dr	631	umowa zamiany 05.12.2008	GL.IJ/00015360/9
2	1502/780	209	dr	209	Decyzja Urzędu Wojewódzkiego Nr G.II-5/MK/36/I-41/95 z dnia 13.04.1995 jako dz. 1106/78 a następnie podział	GL.IJ/00015360/9
2	1488/775	49	dr	49		GL.IJ/00015360/9
2	2040/783	484	dr	484	po pomiarze zmiana numeru (wcześniej 783) i powierzchni (GPGM.6641.2.2017)	GL.IJ/00015360/9
2	1642/781	576	dr	576		GL.IJ/00015360/9
2	1188/138	290	dr	290		GL.IJ/00015360/9
2	1930/775	5327	LIV, dr, W	445, 4641, 241	podział działki 1846/775 GPGM.6831.47.2011 dn. 06.07.2012	GL.IJ/00015360/9
2	1994/704	220	dr	220	28.11.2013r. AN Rep A nr 14183/2013 umowa sprzedaży GPGM.6823.13.2012	GL.IJ/00015360/9
2	1995/34	12	dr	12		GL.IJ/00015360/9
2	2020/177	214	dr	214	umowa sprzedaży Akt notarialny Rep A nr 8636/2016 - sprawa GPGM.6823.3.2014	GL.IJ/00015360/9
2	2022/746	38	dr	38		GL.IJ/00015360/9
2	1723/195	3165	dr	3165	połączenie w 2003r. działek: 774, 1387/198, 1390/194, 1569/252, 1572/247, 1575/244, 1578/236, 1580/236, 1582/231, 1584/216, 1587/205, 1588/205, 1592/196, 1594/195, 1596/189, 1597/195, 1598/195, 1604/183	GL.IJ/00015360/9
2	1974/784	19	dr	19	podział działek 784 i 1561/25 GPGM.6831.47.2011 dn. 06.07.2012.	GL.IJ/00015360/9
2	1975/784	467	PsIV, dr	99, 368		GL.IJ/00015360/9
2	1971/25	2045	dr	2045	podział działki 1562/25 GPGM.6831.47.2011 dn. 06.07.2012	GL.IJ/00015360/9
2	1568/25	947	dr	947	AN 13520/96 umowa darowizny z dnia 25.10.1996r.	GL.IJ/00015360/9
2	1555/3	288	dr	288	AN 13543/96 umowa darowizny z dnia 25.10.1996r.	GL.IJ/00015360/9
2	1558/3	636	dr	636	AN 13548/96 umowa darowizny z dnia 25.10.1996r.	GL.IJ/00015360/9
2	1566/689	43	dr	43	AN 13553/96 umowa darowizny z dnia 25.10.1996r.	GL.IJ/00015360/9
2	1564/697	22	dr	22	AN 13558/96 umowa darowizny z dnia 25.10.1996r.	GL.IJ/00015360/9
2	1550/3	821	dr	821	AN 19265/97 umowa darowizny z 03.20.1997	GL.IJ/00015360/9
2	1547/3	1493	dr	1493	um darowizny Rep A nr 9730/2000 z dn. 28.07.2000	GL.IJ/00015360/9
2	1552/3	310	dr	310	AN 759/2017 umowa sprzedaży z dnia 24.11.2017r. Sprawa GPGM.6823.3.2017	GL.IJ/00015360/9
2	1457/22	98	dr	98		GL.IJ/00012410/4
2	1461/22	47	dr	47		GL.IJ/00012410/4
2	1449/25	905	dr	905	AN umowa darowizny nr 20771/97 z 23.12.1997r.	GL.IJ/00012410/4
2	1463/22	132	dr	132		GL.IJ/00012410/4
2	1467/99	84	dr	84		GL.IJ/00012410/4
2	1463/99	39	dr	39		GL.IJ/00012410/4
2	1453/79	87	dr	87		GL.IJ/00012410/4
2	1452/77	163	dr	163		GL.IJ/00012410/4
2	1451/77	84	dr	84		GL.IJ/00012410/4
2	1446/72	416	dr	416		GL.IJ/00012410/4
2	1444/64	249	dr	249		GL.IJ/00012410/4
2	1442/68	85	dr	85		GL.IJ/00012410/4
2	1439/60	652	dr	652		GL.IJ/00012410/4
2	1436/54	329	dr	329		GL.IJ/00012410/4
2	1433/53	494	dr	494		GL.IJ/00012410/4
2	1431/44	6	dr	6		GL.IJ/00012410/4
2	1428/47	130	dr	130		GL.IJ/00012410/4
2	1425/49	105	dr	105		GL.IJ/00012410/4
2	1424/49	63	dr	63		GL.IJ/00012410/4
2	1422/103	479	dr	479		GL.IJ/00012410/4
2	1420/714	16	dr	16		GL.IJ/00012410/4

2	1418/781	3	dr	3	dec Wojew nr G.II-5/MK/36/I-41/95 z 13.04.1995r. Jako działka 781	GL.IJ/00012410/4
2	1415/782	387	dr	387	dec Wojew nr G.II-5/MK/36/I-41/95 z 13.04.1995r. Jako działka 782	GL.IJ/00012410/4
2	1416/735	30	dr	30		GL.IJ/00012410/4
2	1792/99	145	RIVa	145	dec Wójta z mocy pr. GPGM.7430/I/16/07 z dnia 02.07.2007r.	GL.IJ/00012410/4
2	1797/99	85	RIVa	85	dec Wójta z mocy pr. GPGM.7430/I/39/07 z dnia 25.09.2007r.	GL.IJ/00012410/4
2	1800/22	105	RIVa, PsIII	46,59	dec Wójta z mocy pr. GPGM.7430/I/38/07 z dnia 17.09.2007r.	GL.IJ/00015360/9
2	1455/22	782	dr	782	AN umowa darowizny i sprzedaży Rep A nr 4814/2011 z dnia 15.04.2011	GL.IJ/00012410/4
2	1898/22	239	dr	239		GL.IJ/00012410/4
2	1886/104	8	dr	8	AN 15332/2010, 01.12.2010	GL.IJ/00012410/4
2	1887/104	228	dr	228		GL.IJ/00012410/4
2	1882/104	412	dr	412		GL.IJ/00012410/4
2	1883/104	222	dr	222		GL.IJ/00012410/4
2	1874/103	432	dr	432		GL.IJ/00012410/4
2	1875/103	331	LIV	331	AN 15309/2010, 01.12.2010	GL.IJ/00012410/4
2	1889/100	130	dr	130		GL.IJ/00012410/4
2	1867/103	248	dr	248	AN 15303/2010, 01.12.2010 darowizna	GL.IJ/00012410/4
2	1868/103	522	dr	522		GL.IJ/00012410/4
2	1872/103	461	dr	461	AN 15321/2010, 01.12.2010 darowizna	GL.IJ/00012410/4
2	1879/106	395	dr	395	AN 23217/2011 z dnia 15.12.2011 um darowizny sprawa GPGM.6822.10.2011	GL.IJ/00012410/4
2	2003/53	25	dr	25	dec. wójta z mocy prawa nr GPGM.6831.15.2014 z dnia 02.10.2014r. Sprawa GPGM.6822.22.2014	GL.IJ/00012410/4
1	1215/22	86	dr	86	AN 13206/2010 18.10.2010 umowa sprzedaży 1032 zł.	GL.IJ/00015360/9
1	1129/55	2100	dr	2100	Dec Wojewody Nr G.II-5/MK/36/I-42/95 z dnia 13.04.1995 jako dz. 471/55 na następnie podział	GL.IJ/00015360/9
1	1131/55	1012	dr	1012		GL.IJ/00015360/9
1	1132/20	1581	dr	1581	10.10.01 dec. Wójta z mocy pr.	GL.IJ/00015360/9
8	101/6	7	dr	7	umowa darowizny AN Repa A nr 5533/04 z 07.04.2004r. GPII-V-7211/16/04	GL.IJ/00015360/9
8	85/4	430	dr	430	umowa darowizny AN 5551/2004 z 07.04.2004r. GPII-V-7211/17/04	GL.IJ/00015360/9
8	105/6	391	dr	391	AN dar. 07.04.04	GL.IJ/00015360/9
8	87/6	96	dr	96	umowa darowizny AN 5545/2004 z 07.04.2004r. GPII-V-7211/18/04	GL.IJ/00015360/9
8	103/6	333	dr	333	umowa darowizny AN 5527/2004 z 07.04.2004r. GPII-V-7211/19/04	GL.IJ/00015360/9
8	119/33	326	dr	326	umowa darowizny AN 5539/2004 z 07.04.2004r. GPII-V-7211/20/04	GL.IJ/00015360/9
8	91/7	172	dr	172	umowa darowizny AN 6259/2004 z 20.04.2004r. GPII-V-7211/26/04	GL.IJ/00015360/9
8	93/7	234	dr	234	umowa darowizny AN 6233/2004 z 20.04.2004r. GPII-V-7211/25/04	GL.IJ/00015360/9
1	1244/106	160	dr	160	umowa darowizny AN 6253/2004 z 20.04.2004r. GPII-V-7211/23/04	GL.IJ/00015360/9
1	1245/106	53	dr	53		GL.IJ/00015360/9
1	1251/111	429	dr	429		GL.IJ/00015360/9
1	1255/111	107	dr	107		GL.IJ/00015360/9
1	1249/111	123	dr	123	umowa darowizny AN 8967/2004 z dnia 01.06.2004r. GPII-V-7211/38/04	GL.IJ/00015360/9
1	1247/111	254	dr	254	umowa darowizny AN 8961/2004 z dnia 01.06.2004r. GPII-V-7211/37/04	GL.IJ/00015360/9
10	23/3	192	dr	192	umowa darowizny AN 6227/2004 z 20.04.2004r. GPII-V-7211/24/04	GL.IJ/00015360/9
10	21/3	5	dr	5	protokół 06.05.20004	GL.IJ/00015360/9
8	89/6	166	dr	166	AN 10.11.2005	GL.IJ/00015360/9
9	219/16	1450	dr	1450	dec Wojewody 25.04.06	GL.IJ/00015360/9
10	10/3	600	dr	600	AN 489/2015 z 21.01.2015r. nieodpłatne przeniesienia własności sprawa GPGM.6822.11.2013	GL.IJ/00015360/9
8	115/25	242	dr	242	AN dar. 08.06.04	GL.IJ/00015360/9
8	34	3588	dr	3588		GL.IJ/00015360/9
8	79/29	297	dr	297	VI/92	GL.IJ/0000660/4
8	113/25	980	dr	980	umowa darowizny AN 5527/2004 z 07.04.2004r. GPII-V-7211/19/04	GL.IJ/00015360/9
8	95/33	589	dr	589	umowa darowizny AN 5539/2004 z 07.04.2004r. GPII-V-7211/20/04	GL.IJ/00015360/9
8	99/6	459	dr	459		GL.IJ/00015360/9
1	683/118	2681	dr	2681		GL.IJ/00015360/9
1	991/112	2574	dr	2574		GL.IJ/00015360/9
1	1259/118	131	dr	131	AN dar. 08.06.04	GL.IJ/00015360/9
5	1355/25	32	dr	32	AN 18617/04	GL.IJ/00015360/9

5	1357/25	112	dr	112	AN umowa darowizny Rep A nr 4480/2004 z dnia 23.03.2004r. GPiI-V-7211/14/04	GL1J/00015360/9
5	1358/25	112	dr	112		GL1J/00015360/9
1	1261/117	56	dr	56		GL1J/00015360/9
1	1262/117	138	dr	138		GL1J/00015360/9
1	1264/118	4	dr	4		GL1J/00015360/9
5	1360/23	314	dr	314	AN 20.10.04	GL1J/00015360/9
5	1353/14	131	dr	131	AN 20.10.04	GL1J/00015360/9
1	1146/117	104	dr	104	22.10.02 AN dar	GL1J/00015360/9
1	1275/117	571	dr	571	AN darowizna Rep A nr 4474/2004 z 23.03.2004r. GPiI-V-7211/15/04	GL1J/00015360/9
1	1281/117	88	dr	88	umowa darowizny AN 6247/2004 z 20.04.2004r. GPiI-V-7211/28/04	GL1J/00015360/9
1	1283/117	137	dr	137	umowa darowizny AN 6239/2004 z 20.04.2004r. GPiI-V-7211/27/04	GL1J/00015360/9
1	1279/117	98	dr	98	umowa darowizny AN 8346/2004 z 21.05.2004r. GPiI-V-7211/32/04	GL1J/00015360/9
1	1285/117	137	dr	137	umowa darowizny AN 8360/2004 z 21.05.2004r. GPiI-V-7211/33/04	GL1J/00015360/9
1	1277/117	201	dr	201	AN 20.10.04	GL1J/00015360/9
1	442/117	5246	dr	5246		GL1J/00015360/9
1	919/112	6073	dr	6073		GL1J/00015360/9
1	1266/117	20	dr	20	AN dar. 13.07.05	GL1J/00015360/9
1	1267/117	280	dr	280	AN dar. 13.07.05	GL1J/00015360/9
1	1273/117	76	dr	76	AN dar. 13.07.05	GL1J/00015360/9
1	1269/117	68	dr	68	AN dar. 13.07.05	GL1J/00015360/9
1	1127/117	260	dr	260	dec Wojewody nr G.II-5/MK/36/1-91/96 z dnia 17.10.1998r. A następnie podział dz. 813/117	GL1J/00015360/9
1	1287/117	341	dr	341	AN dar. 25.10.2006	GL1J/00015360/9
1	927/20	3480	dr	3480		GL1J/00015360/9
10	27/2	1056	wsr	1056		GL1J/00015360/9
10	28/2	1048	dr	1048		GL1J/00015360/9
10	29/2	2133	dr	2133	AN Rep A nr 3434/2013 sprawa GPGM.6822.15.2012	GL1J/00015360/9
1	1471/74	58	dr	58	dec wójta z mocy prawa GPGM.7430/I/31/09 z dnia 06.10.2009r.	GL1J/00015360/9
1	1548/75	551	dr	551	z mocy prawa - decyzja nr NWV.7533.736.2012 Wojewody Śląskiego w trybie art. 73 sprawa GPGM.6822.24.2012	GL1J/00015360/9
1	341/64	9782	dr	9782		GL1J/00015360/9
1	1054/44	681	dr	681	AN 5863/2010 z dn. 06.05.2010 um. Sprzedaży	GL1J/00015360/9
1	1209/54	39	dr	39	dec wójta z mocy prawa GPiI-V-7430/I/118/02 z dnia 08.04.2003r.	GL1J/00015360/9
1	1570/46	79	dr	79	dec Wójta nr GPGM.6831.15.2013 z dnia 27.09.2013r.	GL1J/00015360/9
1	1615/45	22	dr	22	dec wójta z mocy prawa nr GPGM.6831.32.2015 z dnia 27.09.2016r. - sprawa GPGM.6822.13.2016	GL1J/00015360/9
1	1166/50	1730	dr	1730	Akt zrzeczenia się z dn. 16.06.2005r.	GL1J/00029268/5
1	1122/51	570	dr	570	AN dar Rep A21336/2007 18.12.2007	GL1J/00029268/5
1	1408/51	1883	RIIIb, RIVa, PsII, Bp	501,974,265,143	AN dar Rep A21330/2007 18.12.2007	GL1J/00029268/5
1	725/50	1200	dr	1200		GL1J/00015360/9
1	901/51	113	dr	113	AN darowizna Rep A 8392/2013 GPGM.6822.9.2013	GL1J/00029268/5
1	1204/9	26	dr	26	AN umowa darowizny	GL1J/00015360/9
1	1205/9	688	dr	688		GL1J/00015360/9
10	16/3	124	dr	124	AN um.dar. 19.08.2003	GL1J/00015360/9
10	18/3	100	dr	100	AN 10152/2003 19.08.2003 dar.	GL1J/00015360/9
1	1461/94	5794	dr	5794	połączenie 2009	GL1J/00015360/9
1	1460/82	2735	dr	2735	połączenie 2009	GL1J/00015360/9
1	1389/72	10	dr	10	dec Wójta 04.01.2006	GL1J/00015360/9
9	219/14	1303	dr	1303	dec Wojewody 25.04.06	GL1J/00015360/9
9	219/11	855	dr	855	dec Wojewody 25.04.06	GL1J/00015360/9
10	20/3	126	dr	126	AN 489/2015 z 21.01.2015r. nieodpłatne przeniesienia własności sprawa GPGM.6822.11.2013	GL1J/00015360/9
1	1332/151	217	wp	217	dec. z 107 16.06.07 podział działki nr 151 pod Działaniem/roku 2006r.	GL1J/00015360/9

1	1333/151	1498	wp	1498		GL1J/00015360/9
4	792/193	4362	dr	4362	Decyzja Wojewody nr G.II-5/MK/36/I-41/95 z dnia 13.04.1995r. A następnie podział działki nr 193	GL1J/00015360/9
4	791/193	28	dr	28		GL1J/00015360/9
4	983/196	73	dr	73		GL1J/00015360/9
1	1399/157	240	dr	240	art. 98 dec Wójta nr GPJ-V-7430/I/6/06 z dnia 22.05.2006r. - GPGM.6822.16.2013	GL1J/00015360/9
4	987/156	125	dr	125	dec Wojewody z 25.04.2008 spr. GPGM.7211/40/08	GL1J/00037168/3
4	984/154	372	dr	372	dec Wojewody z 21.04.2008 spr. GPGM.7211/40/08	GL1J/00037168/3
4	1008/160	454	dr	454	dec Wojewody z 28.01.2010 spr. GPGM.7211/40/08	GL1J/00037168/3
4	1010/148	833	dr	833	dec Wojewody z 28.01.2010 spr. GPGM.7211/40/08	GL1J/00037168/3
4	1005/159	602	dr	602	dec Wojewody z 28.01.2010 spr. GPGM.7211/40/08	GL1J/00037168/3
4	1013/131	19	dr	19	dec Wojewody z 28.01.2010 spr. GPGM.7211/40/08	GL1J/00037168/3
4	1003/160	190	dr	190	dec Wojewody z 28.01.2010 spr. GPGM.7211/40/08	GL1J/00037168/3
4	732/172	810	dr	810		GL1J/00015360/9
4	963/172	49	dr	49	dec wojewody nr G.II-5/MK/I-41/95 z dnia 13.04.1995r a następnie podział 2006r Pod Pielgrzymówką (w wyniku podziału działki 731/172)	GL1J/00015360/9
4	964/172	104	dr	104		GL1J/00015360/9
4	965/172	795	dr	795		GL1J/00015360/9
4	966/172	1597	dr	1597		GL1J/00015360/9
4	1015/143	108	dr	108	AN darowizna Rep A 3302/2014 z 09.04.2014 GPGM.6822.3.2014	GL1J/00039762/1 cały stan
4	1037/159	154	dr	154	dec wójta z mocy prawa nr GPGM.6831.43.2013 z dnia 22.01.2014r. Sprawa GPGM.6822.2.2014	GL1J/00037168/3
4	994/55	155	dr	155	dec Wójta z mocy prawa GPGM.7430/I/9-2/07 z dnia 05.07.2007r.	GL1J/00015360/9
4	996/55	57	dr	57		GL1J/00015360/9
4	992/56	56	dr	56	dec Wójta z mocy prawa GPGM.7430/I/9-1/07 z dnia 26.06.2007r.	GL1J/00015360/9
4	972/53	4363	dr	4363	podział 2006 pod Pielgrzymówką dawniej działka 841/53	GL1J/00015360/9
4	970/53	1149	dr	1149	podział 2006 pod Pielgrzymówką dawniej działka 840/53	GL1J/00015360/9
4	904/78	76	PsIV	76	AN 2837/2008 z dnia 14.02.2008 umowa sprzedaży od Danuta i Czesław Herman	GL1J/00015360/9
4	990/78	184	dr	184		GL1J/00015360/9
4	991/78	388	RIVb	388		GL1J/00015360/9
4	1025/52	50	dr	50	dec Wójta z mocy prawa GPGM.7430/I/18/08 z dnia 04.03.2009r.	GL1J/00015360/9
3	1258/219	49	dr	49	VII/93	GL1J/00012410/4
3	1273/216	464	dr	464	VII/93	GL1J/00012410/4
3	1276/238	420	dr	420	VII/93	GL1J/00012410/4
3	1279/245	15	dr	15	VII/93	GL1J/00012410/4
3	1281/245	27	dr	27	VII/93	GL1J/00012410/4
3	1283/245	32	dr	32	VII/93	GL1J/00012410/4
3	1344/180	9	dr	9	VII/93	GL1J/00012410/4
3	1345/180	2903	dr	2903	VII/93	GL1J/00012410/4
3	1287/243	21	dr	21	VII/93	GL1J/00012410/4
3	1292/267	23	dr	23	VII/93	GL1J/00012410/4
3	1294/267	55	dr	55	VII/93	GL1J/00012410/4
3	1295/267	43	dr	43	VII/93	GL1J/00012410/4
3	1256/186	292	dr	292	AN Rep A nr 3291/2000 z dnia 14.03.2001r. umowy darowizny GPJ-V-7211/10/2001	GL1J/00012410/4
3	1267/176	169	dr	169	AN Rep A nr 3286/2000 z dnia 14.03.2001r. umowy darowizny GPJ-V-7211/11/2001	GL1J/00012410/4
3	1254/180	302	dr	302		GL1J/00012410/4
3	1269/193	12	dr	12	30.04.96	GL1J/00012410/4
3	1270/193	481	dr	481	30.04.96	GL1J/00012410/4
3	1348/184	79	dr	79		GL1J/00012410/4
3	1346/184	8	dr	8	30.04.96	GL1J/00012410/4
3	1260/191	762	dr	762	30.04.96	GL1J/00012410/4
3	1263/191	92	dr	92	30.04.96	GL1J/00012410/4
3	1265/176	234	dr	234		GL1J/00012410/4
1	1301/129	1026	dr	1026	Akt Not. 16358/04 - Akt orzeczenia z 02.11.2004r.	GL1J/00015360/9
1	1316/29	3717	dr	3717	AN orzec z 17.01.2006	GL1J/00015360/9
1	1156/24	347	dr	347	21.11.02 dec Wójta zmocy pr.	GL1J/00015360/9
1	992/52	535	dr	535	Decyzja Urzędu Wojewódzkiego w Katowicach Nr G.II-5/MK/36/I-119/99 z 16.01.1998	GL1J/00015360/9

1	1155/24	922	dr	922	Akt Notarialny umowa darowizny Rep A nr 18440/2007 z dnia 07.11.2007r. GPGM.7211/40/06	GL.IJ/00028051/4 cały stan
1	1450/23	225	dr	225	Akt notarialny Rep A nr 4528/2016 z dnia 15.06.2016r. Umowa darowizny - sprawa GPGM.6822.6.2016	GL.IJ/00015360/9
1	850/22	703	dr	703		GL.IJ/00015360/9
1	741/10	496	dr	496		GL.IJ/00000660/4
1	1527/10	278	dr	278	po podziale działki 742/10 sprawa GPGM.6831.47.2012, 06.07.2012	GL.IJ/00000660/4
1	1544/127	271	dr	271	po podziale z urzędu działki 843/127 sprawa GPGM.6831.35.2012	GL.IJ/00015360/9
1	499/127	784	dr	784		GL.IJ/00015360/9
1	1540/135	262	LIII	262	AN 17891/2012 umowa zamiany 18.10.2012	GL.IJ/00015360/9
1	1538/149	173	PsIV	173	AN 17917/2012 umowa sprzedaży 18.10.2012	GL.IJ/00015360/9
1	517/53	6260	dr	6260		GL.IJ/00000660/4
1	768/44	3085	dr	3085		GL.IJ/00015360/9
1	774/19	74	PsIV	74	dec. nr G.II-5/MK/36/I-30/95 Wojewody Katowickiego z dnia 13.04.1995r	GL.IJ/00015360/9
1	759/43	434	dr	434	Dec Wojew nr G.II-5/MK/36/I-36/95 z 13.04.1995r.	GL.IJ/00015360/9
1	772/19	1103	dr	1103	decyzja nr G.II-5/MK/36/I-30/95 Wojewody Katowickiego z dnia 13.04.1995r	GL.IJ/00015360/9
1	1140/44	77	dr	77		GL.IJ/00015360/9
1	912/72	844	dr	844	dec. nr G.II-5/MK/36/I-30/95 Wojewody Katowickiego z dnia 13.04.1995r	GL.IJ/00015360/9
1	1142/44	224	dr	224		GL.IJ/00015360/9
1	1141/44	279	dr	279		GL.IJ/00015360/9
1	1139/44	368	dr	368		GL.IJ/00015360/9
1	1143/44	221	dr	221		GL.IJ/00015360/9
1	449/30	270	dr	270		GL.IJ/00015360/9
1	225	42	dr	42		GL.IJ/00015360/9
1	424/230	270	PsIV	270		GL.IJ/00015360/9
1	931/12	3289	dr	3289		GL.IJ/00015360/9
1	929/12	1144	dr	1144		GL.IJ/00015360/9
1	619/17	384	dr	384		GL.IJ/00015360/9
1	670/9	900	dr	900		GL.IJ/00015360/9
1	1319/67	110	dr	110		GL.IJ/00015360/9
1	1320/67	121	dr	121	AN 12312/209 um sprzedaży AN 16.07.2009	GL.IJ/00015360/9
7	38	2049	dr	2049		GL.IJ/00015360/9
7	39	4040	dr	4040		GL.IJ/00015360/9
7	37	498	dr	498		GL.IJ/00015360/9
1	1635/66	101	Tp	101	art. 98 ust. 1 uogn - dec. wójta z mocy prawa nr GPGM.6831.2.2017 z dnia 08.11.2017r. Sprawa GPGM.6822.17.2017	GL.IJ/00015360/9
6	127/50	867	dr	867	Dec Wojew nr G.II-5/MK/36/I-36/95 z 13.04.1995r.	GL.IJ/00015360/9
6	52	1884	dr	1884		GL.IJ/00015360/9
6	111/51	483	dr	483	Dec Wojew nr G.II-5/MK/36/I-36/95 z 13.04.1995r.	GL.IJ/00015360/9
6	125/50	1724	dr	1724	Dec Wojew nr G.II-5/MK/36/I-36/95 z 13.04.1995r.	GL.IJ/00015360/9
6	68/48	1252	dr	1252		GL.IJ/00015360/9
6	197/39	573	dr	573	AN dar. 24.09.03	GL.IJ/00015360/9
6	195/41	311	dr	311	AN dar. 16.10.03	GL.IJ/00015360/9
6	191/48	169	dr	169	AN dar. 16.10.03	GL.IJ/00015360/9
6	193/47	272	dr	272	AN dar. 16.10.03	GL.IJ/00015360/9
6	187/42	71	dr	71	AN dar. 25.11.2003	GL.IJ/00015360/9
6	185/42	391	dr	391	AN dar. 28.11.2003	GL.IJ/00015360/9
6	70/54	860	dr	860		GL.IJ/00015360/9
6	53	847	dr	847	Dec Wojew nr G.II-5/MK/36/I-36/95 z 13.04.1995r.	GL.IJ/00015360/9
6	181/37	469	dr	469	AN dar. 23.09.2003	GL.IJ/00015360/9
6	113/51	1286	dr	1286	Dec Wojew nr G.II-5/MK/36/I-36/95 z 13.04.1995r.	GL.IJ/00015360/9
6	183/38	417	dr	417		GL.IJ/00015360/9
6	211/16	348	dr	348	dec wójta 25.11.2004r.	GL.IJ/00015360/9
6	49	1897	dr	1897	Dec Wojew nr G.II-5/MK/36/I-36/95 z 13.04.1995r.	GL.IJ/00015360/9
6	251/20	192	RIVa	192	dec Wójta GPGM.7430/I/5/11 z dnia 21.07.2011r. Sprawa GPGM.6822.8.2011	GL.IJ/00015360/9
6	270/19	449	Bi,dr,N	60,366,23	GPGM.6823.1.2013 AN 8386/2013 z 27.06.2013	GL.IJ/00015360/9

6	57	3033	dr	3033	Dec Wojew nr G.II-5/MK/36/I-36/95 z 13.04.1995r.	GL.IJ/00015360/9
2	1719/273	464	RIVa	464	AN 6561/2008 umowa darowizny	GL.IJ/00015360/9
2	1721/273	308	RIVa	308		
2	1621/274	932	dr	932	AN 4658/2014 umowa darowizny 28.05.2014 GPGM.7211/31/10	GL.IJ/00021386/2
6	274/6	79	B	79	dec wójta z mocy prawa nr GPGM.6831.2.2014 z dnia 04.04.2014r. sprawa GPGM.6822.7.2014	meujawmiona
6	278/6	72	RIVa	72		GL.IJ/00015360/9
6	238/56	1940	dr	1940	połączenie działek 2009r.	GL.IJ/00015360/9
6	225/7	267	dr	267	dec Wójta GPGM.7430/I/42/2007 z dnia 14.01.2008r.	GL.IJ/00015360/9
6	239/7	231	dr	231	AN 13179/2010 um darowizny 18.10.2010	GL.IJ/00015360/9
4	99	690	dr	690		GL.IJ/00015360/9
4	846/122	643	dr	643	nowy pomiar	GL.IJ/00015360/9
5	770/135	1242	dr	1242		GL.IJ/00000660/4
2	1497/792	5	dr	5		GL.IJ/000015360/9
2	1501/780	21	dr	21	Decyzja Urzędu Wojewódzkiego Nr G.II-5/MK/36/I-41/95 z dnia 13.04.1995 jako dz. 1106/78 a następnie podział	GL.IJ/000015360/9
2	1490/772	95	dr	95		GL.IJ/00000660/4
2	1493/160	246	dr	246		GL.IJ/00000660/4
2	1492/160	144	dr	144		GL.IJ/00000660/4
5	1372/96	289	dr	289	akt zrzeczenia z dnia 13.03.2006r.	GL.IJ/00031614/3
5	1367/113	335	dr	335		GL.IJ/00031614/3
1	1381/48	841	RIIIb	841	AN 16540/2010 umowa sprzedaży i przekazania nieruchomości	GL.IJ/00043618/8
1	1380/48	287	RIIIb, RIVa, dr	70, 197, 20		GL.IJ/00043618/8
1	1385/48	37	RIVa	37		GL.IJ/00043618/8
1	1100/29	1316	dr	1316	AN 14653/2013 umowa darowizny z dnia 12.12.2013r. Sprawa GPGM.6822.28.2012	GL.IJ/00023727/9
razem:		281041				

INSPEKTOR
mgr Robert Szepleń

Kierownik Referatu Gospodarki
Przestrzennej, Geodezji i Mierniczości
Tiberjusz Zawadzki

INWENTARYZACJA GRUNTÓW (z wyłączeniem dróg) GMINY PAWŁOWICE do dnia 31.12.2017r.

PAWŁOWICE

mapa	numer działki	pow. [m ²]	użytek i klasa	pow. [m ²]	data nabycia	KW
3	708/125	2000	R111a	2000	V/91	GL1J/00010142/0
2	784/1	1000	R111a, B	210, 790	V/91	GL1J/00010142/0
2	785/1	651	R1Va	651	V/91	GL1J/00010142/0
3	2125/61	1701	Bi	1701	V/91	GL1J/00010142/0
3	2126/61	2526	Bi	2526	15.01.2013r. Rep A nr 755/2013 akt zrzeczenia	GL1J/00030639/7
3	2127/61	165	Bi	165		GL1J/00010142/0
3	1921/72	965	Bi	965		GL1J/00030639/7
3	2263/124	182	R111a	182	uz. 1328/124 dec. Wojewody Katowickiego G.II-5/MK/36/I-4/91 z 15.05.1991r. Następnie podział części nieruchomości	GL1J/00000553/1
	2264/124	768	dr	768		GL1J/00000553/1
	2265/124	1057	R111a	1057		GL1J/00000553/1
2	1008/9	3050	Bi, Bz	550, 2500	V/91/ zmiana cz. Zwrot Kościół/	GL1J/00008008/2
2	948/9	7286	Bz	7286	V/91	GL1J/00008008/2
2	1140/1	5408	Bi	5408	połączenie dz. 1102/1, 1103/1, 1019/3	GL1J/00008008/2
1	2274/302	952	Bi, Ls	840, 112	dec Wojew.	GL1J/00008008/2
5	368/54	2264	B	2264	V/91	GL1J/00042355/9
5	369/54	1817	B	1817	I/92	GL1J/00042355/9
1	2140/81	3061	LsIII, Ba	1346, 1715	V/92	GL1J/00010621/2
1	2141/81	25195	LIV, Lzr-LIV, dr, N	1800, 290, 1500, 21605		GL1J/00010621/2
1	1249/81	2500	dr, N	520, 1980	V/92	GL1J/00010621/2
1	1366/81	2500	N	2500	V/92	GL1J/00010621/2
4	509/105	388	R111a, S-R111a	63, 305	Dec Wojew Katowickiego Nr G.II-5/MK/36/I-46/95 z 18.04.1995	GL1J/00007543/7
2	1119/9	1079	dr	1079	dec Wojew. I/92 podział 2006r.	GL1J/00017036/3
2	1120/9	218	Bi	218		GL1J/00017036/3
4	500/50	9529	LIV, PsIV, dr, N	1480, 3145, 1340, 3564	V/92	GL1J/00000893/6
4	199/25	5076	R111b, R111a	2896, 2180	V/92	GL1J/00000893/6
5	378/57	1440	Tr	1440	20.12.95 r.	GL1J/00002517/1
3	1904/44	290	R1Va	290	w 1997r. wynik podziału działki 697/44	GL1J/00007543/7
3	1905/44	685	R1Va	685		GL1J/00007543/7
2	572/101	8900	R1Va, N, R111b	5000, 300, 3600	dec. I-98 16.06.1997	GL1J/00023029/6
3	1024/224	256	PsVI	256	I-98 16.06.1997	GL1J/00023029/6
3	1026/224	140	PsVI	140	I-98 16.06.1997	GL1J/00023029/6
4	288/99	25	R111a	25	dec. I-105 16.06.97	GL1J/00000893/6
2	332/103	13	PsIII	13	dec. I-100 16.06.97	GL1J/00000893/6
1	855/523	35	dr	35	dec Wojew	GL1J/00007543/7
1	1571/523	371	LIII, LsIV	181, 190	dec. I-101 16.06.97	GL1J/00023029/6
1	1553/523	56	LsIV	56	dec. I-101 16.06.97	GL1J/00023029/6
1	1556/520	69	LsIV	69	dec. I-101 16.06.97	GL1J/00023029/6
1	1558/520	54	LIII	54	dec. I-101 16.06.97	GL1J/00023029/6
1	1580/523	53	LIII	53	dec. I-101 16.06.97	GL1J/00023029/6
1	2079/523	11	dr	11	dec. I-101 16.06.97	GL1J/00023029/6
1	2080/523	120	LIV	120	dec. I-101 16.06.97	GL1J/00023029/6
1	2081/523	2275	LIV, PsIV, Ls III	109, 1346, 820	dec. I-101 16.06.97	GL1J/00023029/6
1	1885/549	142	PsIII	142	dec. I-101 16.06.97	GL1J/00023029/6
2	513/106	558	LIII, dr	290, 268	dec. I-101 16.06.97	GL1J/00023029/6
4	182/37	6711	Ba, R111a	2300, 4411	AN 26.10.94	GL1J/00014215/1
4	827/95	1572	Ti	1572	podział działki 794/95 GPGM 6831 18.2014 oraz podział działek 89, 90, 91, 92, 93, 94, 529/123, 95, 440/96, 441/96 GPGM 7430/89/10	GL1J/00044301/0
4	796/95	668	dr	668		GL1J/00015433/2
4	797/95	3	dr	3		GL1J/00015433/2
5	388/54	213	B	213	AN 17.05.00 przejęcie prawa u.w. od JSW SA	GL1J/00018049/4
5	385/54	1870	B	1870		GL1J/00018049/4
5	384/54	854	B	854		GL1J/00018049/4
2	966/70	21000	Bi, Bz	2450, 18550	dec Wojewody z 16.02.2000 r.	GL1J/00001202/3
3	1051/232	40	PsIV	40	ANREP A nr 3280/2001 z 14.03.2001 - umowa sprzedaży GPiI-V-7211/15/2001	GL1J/00007543/7

1	934/474	245	LIII	245	ANREP A nr 2195/2001 z 06.06.2001 - umowa sprzedaży GPII-V-7211/4/2001	GL1.J/00007543/7
4	663/80	15	RIIIIa	15	umowa sprzedaży AN 15670/2001 z 27.11.2001r. GPII-V-7211/56/2001	GL1.J/00007543/7
4	667/38	30	PsIV	30	AN 20.02.02	GL1.J/00007543/7
3	2019/148	218	RIVa	218	AN 20.02.02	GL1.J/00007543/7
3	2021/33	125	Bi	125	AN 09.05.02	GL1.J/00008108/3
1	2247/181	49	PsIV	49	AN 28.08.03	GL1.J/00008108/3
1	2245/181	33	RIIIb	33	19.08.2003	GL1.J/00008108/3
1	2229/181	60	RIIIb	60	AN 09.05.02	GL1.J/00008108/3
3	2017/62	279	LIII	279	AN 20.02.02	GL1.J/0000819/4
3	2488/62	219	Bz	219	AN 8379/2013 darowizna z dd 27.06.2013 GPGM.7211/45/2010	GL1.J/00045611/3
5	541/54	1583	Ba	1583	AN 27.11.01 umowa nieodpł. przekazania prawa u.w.	GL1.J/00041589/1
5	548/54	1609	Ba	1609		GL1.J/00025651/9
5	550/54	261	B	261		
6	104/9	430	RII	430	AN 481/20017 umowa zamiany GPGM 6840.3.2016	GL1.J/00006558/8
3	2641/97	4080	Bi	4080	dec. GPGM 6831.18.2017 z 25.05.2017r. podział działki 2097/97	GL1.J/00006558/8
6	9/8	3093	RIIIa	3093	AN 13684/2007 z dnia 13.12.2007 nieodpł ANR	GL1.J/00006558/8
3	1886/96	2066	Tk	2066	AN 20.11.02 za długi / dec Wojew 2004 prawo własności	GL1.J/00028004/0
3	2251/239	99	dr	99	połączenie i podział 06.2008	
3	2249/241	55	dr	55		
3	2252/239	567	Ti	567	AN REP A nr 7200/2001 z 06.06.2001r.	GL1.J/00000819/4
3	1896/243	305	Ti	305	AN 12.06.2000	
3	1897/243	515	Ti	515	AN 12.06.2000	
3	2250/241	1731	Bi, Ti	345, 1386	AN 12.06.2000	
3	2007/61	603	Ti	603	umowa sprzedaży AN 15686/2001 z 27.11.2001r. GPII-V-7211/55/2001	
3	1082/61	230	N	230		
3	1083/61	254	N	254		
3	1077/27	98	dr	98	um sprzed AN 15686/2001 z 27.11.2001r. GPII-V-7211/55/2001	
3	1078/27	47	dr	47		
3	1079/27	59	N	59		
3	2073/62	518	dr, N	111, 407	AN 25.11.2003	
3	2004/61	33	Wp	33	AN nr 2245/04 z 19.05.04	
3	2074/61	51	N	51	AN 25.11.2003	
3	2075/61	20	N	20	AN 25.11.2003	
3	839/249	42	Ti	42	dec Wojewody	
3	1073/242	17	Ti	17	AN Rep 18185/2007	
3	1021/247	40	Ti	40	decyzja wojewody NWXV/77230/170/11 z 24.10.2011	GL1.J/00000298/5
3	1023/247	53	Ti	53		GL1.J/00000298/5
5	370/57	24	Tr	24	II/91	GL1.J/00002517/1
5	371/57	3293	Bi	3293		GL1.J/00002517/1
3	2206/36	3633	LIII, W	3300,333	postanowienia I Nr 557/09 z dnia 03.12.2009r. (postanowienie dotyczy stwierdzenia nabycia spadku po Pawle Dudku przez Gminę Pawłowice) oraz postanowienia I Nr 94/11 z dnia 26.09.2012r. Sądu Rejonowego w Jastrzębiu-Zdroju (postanowienie dotyczy stwierdzenia nabycia spadku po Gertrudzie Dudek i Gertrudzie Kotas-Dudek przez Pawła Dudka)	GL1.J/00001974/5
6	90	5000	RIVa	5000	de. Wojew. Śl. NWXV.7510.1.40.2014 z 15.11.2017r. Stwierdzająca z dniem 1.07.2000r. Nieodpł nabycie prawa własności nieruchomości Skarbu Państwa sprawa GPGM 6822.21.2012	GL1.J/00000225/3

razem: 161424

JARZĄBKOWICE

mapa	Numer działki	pow. [m]	uzytek i klasa	pow [m]	Data nabycia	KW
3	593/156	774	LIII, RIIIIb, PsIV	96, 564, 114	V/91	GL1.J/00010255/5
3	594/156	729	LIII, RIIIIb	388, 361	V/91	GL1.J/00010255/5

3	595/156	891	LIII, RIIb	28, 863	V/91	GL1J/00010255/5
3	596/156	832	LIII, RIIb	300, 536	V/91	GL1J/00010255/5
3	597/156	872	LIII, RIIb	315, 557	V/91	GL1J/00010255/5
3	598/156	713	RIIb	713	V/91	GL1J/00010255/5
3	599/156	625	LIII, RIIb	370, 255	V/91	GL1J/00010255/5
3	600/156	630	PsIV, RIIb	79, 551	V/91	GL1J/00010255/5
3	601/156	649	RIIb, PsIV	596, 53	V/91	GL1J/00010255/5
3	602/156	690	LIII, RIIb	392, 298	V/91	GL1J/00010255/5
3	603/156	713	RIIb	713	V/91	GL1J/00010255/5
3	605/156	1306	dr	1306	V/91	GL1J/00010255/5
2	219/47	1295	B	1295	V/91	GL1J/00010255/5
3	628/67	605	PsIII, PsIV	345, 260	V/91	GL1J/00010255/5
1	348/1	148	Bi	148	AN 26.09.94r	GL1J/00000435/8
1	91	5520	LIII, LIV, Lz	2950, 2180, 390	19.09.96r. Dec. Wojew	GL1J/00000138/6
1	92	2580	RIVa, LIII, Lz	2220, 150, 210		GL1J/00000138/6
1	93	200	RIVa, Lz	174, 26		GL1J/00000138/6
1	296/89	7111	RIVa, LIV, PsIII, Lz	2730, 961, 1680, 1740	19.09.96r. Dec. Wojew	GL1J/00000138/6
4	169/52	2760	Bi	2760	AN 04.06.1997r.	GL1J/00018087/2
3	667/72	52	Bi	52	17.05.2000r	GL1J/00018087/2
3	586/145	4036	RIVa, LIV, Lz, LIV, W-LIV, Bz	1890, 541, 614, 8, 9, 83	VI/92	GL1J/00001882/3
3	694/117	413	Bz	413	dec Wojew Śląskiego nr NW/XV.7532.1.689.2012 z 23.09.2013r.	GL1J/00000138/6
3	692/115	22451	RIIb, RIVa, Bz	190, 16261, 6000	umowa zamiany 15.12.2004	GL1J/00000138/6
3	366/116	82	dr	82		GL1J/00000138/6
3	328/107	873	PsIV	873	27.06.2008 umowa sprzedaży	GL1J/00001882/3
3	371/118	2825	RIVa, Lz	645, 2180	27.04.2009r. Dec Wojewody Śląskiego nr SR/II/77103/225/1/08	GL1J/00001882/3
3	737/33	170	Bi	170	AN 8901/2010 um. Sprzedaży 09.07.2010r.	GL1J/00001882/3
1	133/3	690	LIII, LIV	190, 500	AN 1516/2013 umowa sprzedaży z dnia 30.01.2013r.	GL1J/00000435/6
3	776/99	41	Bi	41	AN 2212/2016 z 15.09.2016 umowa sprzedaży - sprawa GPGM.6823.5.2015	GL1J/00047661/2
3	777/99	540	dr	540		GL1J/00047514/7

razem: 61816

m

GOLASOWICE

mapa	numery działek	pow. [m]	użytek i klasa	pow. [m]	data nabycia	KW
7	301/7	199	dr	199	I/92	GL1J/00000435/6
3	485/15	3366	Bp, Bi	887, 2479	I/92	GL1J/00000435/6
3	484/15	2183	Bp	2183	I/92	GL1J/00000435/6
3	483/15	142	dr	142		GL1J/00000435/6
3	389/167	3849	LsIV, Bi	3693, 156	I/92	GL1J/00000435/6
3	393/32	1987	RIIb	1987	I/92	GL1J/00000435/6
3	372/32	3236	RIIb	3236	I/92	GL1J/00000435/6
1	355/56	5510	LIV, LsIV, RIVb	462, 328, 4720	VI/92	GL1J/00002069/5
3	128	2730	LIV	2730	VI/92	GL1J/00002069/5
3	129	1170	LIV	1170	VI/92	GL1J/00002069/5
3	130	820	Lz	820	VI/92	GL1J/00002069/5
2	17	890	PsIII	890	VI/92	GL1J/00002069/5
1	240/2	1530	LIV, LIII	1100, 430	VI/92	GL1J/00000720/3
9	109/20	1510	RIVa	1510	VI/92	GL1J/00000720/3
7	228/30	621	PsIII	621	dec.kom. I-110 16.06.97	GL1J/00000720/3
1	22	2940	LIII, Lz	864, 2076	dec.Wojew. z mocy prawa 12.10.1998 I-87/96	GL1J/00000720/3
1	410/1	135	dr	135		GL1J/00000720/3
3	381/168	1338	PsIII, Lz, dr	437, 633, 268		GL1J/00042997/1
3	458/49	1356	Bi	1356	dec. Wojew. 16.02.00	GL1J/00023744/4
3	457/49	7	dr	7		GL1J/00023744/4
3	318/70	129	dr	129	dec Wojew Śląskiego z	KA1P/00083289/4

3	319/70	165	dr	165	16.11.2010 r. nr NWXV.7532.1.692.2013 - sprawa GPGM.6822.4.2013	KA1P/00083268/4
8	5/9	23940	dr, B	2067, 21873	AN od AWR 05.04.01 następnie decyzją GPGM.6831.16.2016 z dnia 30.05.2016r. podział działki nr 4 na działki 4/1, 4/2, 4/3, 4/4, 4/5, 4/6, 4/7, 4/8, 4/10, 4/11, 4/12, 4/13, 4/14, 4/15	GL1J/00025239/5
8	4/1	1176	Bp, PsIV	325, 851		GL1J/00025239/5
8	4/2	1024	Bp, PsIV	194, 830		GL1J/00025239/5
8	4/3	1002	Bp, PsIV	32, 970		GL1J/00025239/5
8	4/4	916	PsIV	916		GL1J/00025239/5
8	4/5	954	PsIV	954		GL1J/00025239/5
8	4/6	1233	PsIV	1233		GL1J/00025239/5
8	4/7	1014	PsIV	1014		GL1J/00025239/5
8	4/8	945	PsIV	945		GL1J/00025239/5
8	4/10	1012	PsIV	1012		GL1J/00025239/5
8	4/11	930	PsIV	930		GL1J/00025239/5
8	4/12	1099	PsIV	1099		GL1J/00025239/5
8	4/13	1006	PsIV	1006		GL1J/00025239/5
8	4/14	2206	PsIV	2206		GL1J/00025239/5
8	4/15	15554	Bp	15554		GL1J/00025239/5
8	11	5600	Lz, Ls, Ti	1571,2159,1870	GL1J/00025239/5	
7	395/21	12483	RIVa, PsIII, dr, Bi	5673, 2130, 1124, 3556	dec. Wojewody z mocy prawa 22.11.02	GI1J/00026707/4
2	718/111	46	Bi	46	AN 20276/2008	GL1J/00038384/0
3	467/55	120	Bi, dr	81, 39	AN 6425/2009	GL1J/00038384/0
8	30/1	27	Bi	27	AN 1864/2012 z 14.03.2012 umowa nieodpłatnego przeniesienia własności nieruchomości	GL1J/00001346/4
1	513/70	43	Bi	43	AN um. nieodpłatnego przeniesienia własności nieruchomości REP A nr 6358/2013 z 26.06.2013	GL1J/00038384/0

razem: 108143

m

PNIÓWEK

mapa	numery działek	pow. [m]	uzytek i klasa	pow. [m]	data nabycia	KW
7	1062/78	12395	RIVa, ŁIV, ŁV	1615, 4502, 6278	VI/92	GL1J/00010684/1
7	581/78	8738	RIIIb, Lz	7898, 840	VI/92	GL1J/00010684/1
1	484/3	1582	Lz-RIVa	1582	VI/92	GL1J/00010684/1
1	496/3	3105	Lz-RIVa	3105	VI/92	GL1J/00010684/1
1	299/2	2317	ŁIII	2317	VI/92	GL1J/00010684/1
1	186/21	9700	RIVa, ŁIII, RIIIb	1500, 1200, 7000	VI/92	GL1J/00010684/1
1	187/20	410	RIIIb	410	VI/92	GL1J/00010684/1
7	480/28	1183	Tr	1183	VI/92	GL1J/00025938/5 cały stan
7	439/5	2346	RIVa	2346	VIII/91	GL1J/00010252/4
7	442/5	8438	RIVa	8438	VIII/91	GL1J/00010252/4
7	443/5	49	dr	49	dec. Wojew. Katow. G.II- 5/36/I-85/95 z dnia 21.12.1995r.	GL1J/00019729/2
6	404/57	662	Bp	662	VIII/91	GL1J/00010253/1
6	406/57	545	RIVa, RV	443, 102	VIII/91	GL1J/00010253/1
6	407/57	14537	RIVa, RIIIb	12467, 2070	VIII/91	GL1J/00010253/1
1	465/72	5108	RIVb, ŁVI, PsIV, Lz	1129, 1729, 320, 1930	VIII/91	GL1J/00002341/6 cały stan
4	1594/105	117	dr	117	podział GPGM.7340/I/9/09 dz. 1507/105 i 1552/105	GL1J/00010251/7
5	548/61	13756	B, Bi, dr	10773, 2741, 242	20.12.95	GL1J/00002517/1
1	515/34	10900	RIVa, Bi	8982, 1918	AN 10.06.94r	GL1J/00014390/1
1	517/32	3304	PsIV, Bi	1940, 1364	AN 10.06.94r	GL1J/00014390/1
5	585/30	7084	Bi	7084	dec. Wojew. 31.01.01	GL1J/00016840/5
1	1155/65	650	Ba	650	dec. Wojew. Śląskiego z dnia 01.09.2003, podział 2007r.	GL1J/00027672/6
1	1156/65	1565	Bp, Ba	357, 1208	GPGM.7430/I/40/07 i 40w/ 07	GL1J/00027672/6
1	1161/65	112	dr	112		GL1J/00027672/6
7	1076/11	367	N	367	darowizna AN 3309/2000 z 14.03.2001 GPiI-V- 7211/12/2001	GL1J/00019729/2
7	1080/11	168	N	168		GL1J/00019729/2
4	1588/61	31	Br-RIVa	31	AN 13.07.06	GL1J/00010251/7
7	1151/78	25	ŁV	25	um. Sprzedaży AN 14.09.06	GL1J/00010251/7
7	1201/9	134	RIIIb	134		GL1J/00031919/1

7	1226/29	1326	RIIIb, PsIII	880, 446	Akt zrzeczenia 14.07.2006r.	GL1J/00031919/1
4	1550/105	9134	RIVa, PsIV	5870, 3264	dec Wojew nr NW/XII/77103/38/2/09 z dn. 07.01.2010r.	GL1J/00000501/2 cały stan
1	1178/7	35	PsIV	35	AN 21.07.2010 um. Sprzedaży	GL1J/00010251/7
5	112/34	15385	Bz, Bi, dr, LJV	12162, 34, 940, 2249	03.12.2009r. INS 557/2009	GL1J/00001000/7 cały stan
1	1178/41	180	Bi, dr	19, 161	AN 18358/2011 z dn. 20.10.2011	GL1J/00010251/7
1	519/35	26	PsIII	26	AN 13465/2012 z 01.08.2012	GL1J/00030594/9
1	512/69	6622	RIVa, PsIV	3619, 3003	postępowanie spadkowe	GL1J/00001386/6
1	511/69	2226	RIIIb, PsIV	2019, 207		GL1J/00001386/6
1	1191/73	7349	RIIIb, RIVa, PsIII	2742, 2600, 2007		GL1J/00001993/4
1	157/70	438	Br-PsIV	438		GL1J/00001386/6
1	432/69	2552	RIVa, PsIV	260, 2292		GL1J/00001386/6
1	1085/73	1453	RIIIb	1453		GL1J/00001993/4
1	441/73	4850	RIIIb, PsIII, Br- RIIIb	383, 3730, 737		GL1J/00001993/4
4	1579/164	15933	RIVa, PsIII	14641, 1192		nr XWxV.7510.150.2012 z dnia 15.10.2014
4	1581/164	2199	RIVa, dr	1852, 347	VI/92	GL1J/00010678/6

razem: 178936

m

KRZYŻOWICE

mapa	numer działki	pow. [m]	użytek i klasa	pow. [m]	data nabycia	KW
3	761/89	4812	Bi	4812	dec. Wojew. IV-15 z dn. 13.08.93	GL1J/00001757/8
3	762/89	2814	Bi	2814		GL1J/00001757/8
3	543/37	2880	RIIIIa	2880	V/92	GL1J/00001757/8
3	512/89	3520	RIIIb	3520	V/92	GL1J/00001757/8
3	513/89	5238	RIIIb	5238	V/92	GL1J/00001757/8
3	514/89	5440	RIIIb	5440	V/92	GL1J/00001757/8
4	1035/105	2729	LIII	2729	V/92	GL1J/00001757/8
4	1157/164	14631	Lzr-RIVa, LsIV, N	6801, 2570, 5260	nowy pomiar 2014r. - zmiana powierzchni	GL1J/00003016/6 cały stan
1	190/20	2288	RIIIIa	2288	VI/92	GL1J/00001757/8
1	191/20	3169	RIIIIa	3169	VI/92	GL1J/00001757/8
7	39	20044	RIIIIa, PsIII	18484, 1560	V/92	GL1J/00001373/2
3	1079/72	566	B	566	12.10.95	GL1J/00000980/3
3	1080/72	122	dr	122		GL1J/00000980/3
3	1081/72	1159	dr	1159		GL1J/00015221/3
4	1182/147	13848	W, Bz, LsV	73, 13223, 552		AN 08.05.98 17.04.03
8	69/31	1207	Bi	1207	16.02.2000 i po podziale dz. 31 GPGM.7430/I/53/2008	GL1J/00023743/7
8	69/31	386	dr	386		GL1J/00023743/7
8	70/31	61	Bi	61		GL1J/00023743/7
8	71/31	3271	Bi	3271		GL1J/00023743/7
3	1016/175	185	PsIII	185	AN 28.08.03	GL1J/00000979/3
3	1014/130	118	LIV	118	AN 11.09.03	GL1J/00000979/3
3	1012/133	42	PsIV	42	AN 28.11.03	GL1J/00000979/3
3	1008/164	320	LIII	320	zrzeczenie się pr. włas. 08.04.2004	GL1J/00030082/7 cały stan
8	62/2	114	Bp	114	AN	GL1J/00015221/3
3	1044/87	81	dr, Bi	47, 34	AN 05.07.07	GL1J/00001757/8
4	1185/127	53	Bi	53	AN 12.02.2008	GL1J/00001757/8
1	201/15	25	LIII	25	AN16.10.2012	GL1J/00001757/8
7	289/49	28	Bi	28	AN 3316/2014 um sprzedaży 09.04.2014	GL1J/00000979/3

razem: 89151

m

WARSZOWICE

mapa	numer działki	pow. [m]	użytek i klasa	pow. [m]	data nabycia	KW
2	1279/46	13924	dr, Bz, RIIIb	36, 1004, 12884	dec kom	GL1J/00010677/9
2	1672/43	1200	LIII, Lz	840, 360	dec komunalizacyjna, podział GPGM.6831.53.2012 z dnia 25.09.2012r.	GL1J/00010675/5
2	1673/43	996	LIII, Lz	760, 236		GL1J/00010675/5
2	1674/43	2067	LIII, Lz	1762, 305		GL1J/00010675/5
2	1675/43	2315	LIV, LV, Lz	76, 24, 2215		GL1J/00010675/5
2	1676/43	2364	PsIV, LV, Lz	929, 47, 1388		GL1J/00010675/5
2	1677/43	2904	LV, PsIV, Lz, N	15, 1824, 813, 252		GL1J/00010675/5
2	1681/43	2342	PsIV, Lz, N	1008, 1184, 150		GL1J/00010675/5
2	1682/43	5271	RIV, PsIV, Lz, N	1416, 2292, 1558, 5		GL1J/00010675/5

2	1683/43	364	Lz.N	86,298		GL1J/00010675/5
2	1684/43	1938	LIII, LIV, LV, Lz, dr	828, 326, 322, 170, 292		GL1J/00010675/5
3	4085/87	13848	Bi, Bz	3419, 10429	podział 2005	GL1J/00031125/8
3	3587/110	6517	RIVa, PsIV, N, B	552, 2022, 1010, 2933	VI/91	GL1J/00010676/2
3	3588/111	61	B	61	umowa zamiany AN 15664/2001 z 27.11.2001r. z p.: Krystofiak GPi-V-7211/54/2001	GL1J/00010676/2
3	3439/349	1976	LIV, Bp, w-LIV	1382, 530, 64	12.93 AN	GL1J/00014052/0 cały stan
3	1535/300	78	LIV	78		
3	3615/349	4858	LIV, LV, WLIV, WLIV	3002, 1240, 334, 282	13.02.2012r. Decyzja Wojewody nr NW/XV/77103/85/3/11	GL1J/00010675/5
3	3733/219	4714	LIV	4714		
3	4134/163	3541	PsIV, RIVa	748, 2795	2008r. Pol. dz. 2505/151 i 3404/151	GL1J/00010677/9
3	4133/151	2139	PsIV, B, RIVa, S-RIVa	605, 360, 590, 584	2008r. Pol. dz. 2505/151 i 3404/151	GL1J/00010677/9
2	1372/79	819	RIIIB	819	AN um sprzed 19853/94 z 20.12.1994r. K. Grygier	GL1J/00014752/7
2	1375/79	493	LIII, RIIIB	240, 253	AN um sprzed 19873/94 z 20.12.1994r. W.M. Sojka	GL1J/00014752/7
2	1377/97	33	RIIIB	33	AN um sprzed 19848/94 z 20.12.1994r. G. Gogołka	GL1J/00014752/7
2	1379/96	92	LV	92		GL1J/00014752/7
2	1381/114	899	LIV, Ba	824, 75	AN um sprzed 19843/94 z 20.12.1994r. J. Oleś	GL1J/00014752/7
2	1383/128	512	LIV, Ba	460, 52	AN um sprzed 19838/94 z 20.12.1994r. J.M. Foks	GL1J/00014752/7
2	1385/127	875	RIIIB, dr	825, 50		GL1J/00014752/7
2	1388/127	1940	RIIIB, LIV, Ba	755, 951, 234	AN um sprzed 19868/94 z 20.12.1994r. B. Warzecha	GL1J/00014752/7
2	1391/130	62	PsIV	62	AN um sprzed 19863/94 z 20.12.1994r. J. Odórbka	GL1J/00014752/7
2	1393/132	41	RIIIB	41		GL1J/00014752/7
3	2543/158	1056	w	1056	dec. Wojew. I-115 16.01.98	GL1J/00000604/4
1	16	890	w	890	I-111 16.01.98	GL1J/00023031/3
1	125/10	3880	w	3880	I-112 16.01.98	GL1J/00023031/3
2	913/55	47	w	47	I-112 16.01.98	GL1J/00023031/3
3	4007/101	321	w	321		GL1J/00023031/3
3	4008/101	998	w	998	I-112 16.01.98	GL1J/00023031/3
2	911/31	96	w	96	I-114 16.01.98	GL1J/00023031/3
3	2034/263	340	w	340	I-114 16.01.98	GL1J/00023031/3
3	1717/138	170	w	170	I-114 16.01.98	GL1J/00023031/3
3	1734/143	610	w	610	I-114 16.01.98	GL1J/00023031/3
3	1735/138	190	w	190	I-114 16.01.98	GL1J/00023031/3
3	1779/258	1110	w	1110	I-114 16.01.98	GL1J/00023031/3
3	2076/251	140	w	140	I-114 16.01.98	GL1J/00023031/3
3	2077/251	300	w	300	I-114 16.01.98	GL1J/00023031/3
1	126/36	460	w	460	I-113 16.01.98	GL1J/00023031/3
3	2757/92	2170	w	2170	I-113 16.01.98	GL1J/00023031/3
3	3603/218	3541	w	3541	I-113 16.01.98	GL1J/00023031/3
3	3602/218	11	Wp	11	I-113 16.01.98	GL1J/00023031/3
3	3444/12	633	Lz, PsIV, Bp, V	257, 376	dec kom	GL1J/00015236/1
3	3123/351	73	w	73	I-113 16.01.98	GL1J/00023031/3
3	3316/357	3396	w	3396	I-113 16.01.98	GL1J/00023031/3
3	3376/218	4668	w	4668	I-113 16.01.98	GL1J/00023031/3
3	4028/75	398	Bp, w	387, 11	AN 28.08.03	GL1J/00010677/9
3	4019/108	169	RIIIB, LIII	65, 104		GL1J/00010677/9
3	4020/108	20	RIIIB	20	AN 28.08.03	GL1J/00010677/9
3	4026/79	991	dr, w	806, 185	AN 28.08.03	GL1J/00010677/9
3	4032/108	32	LIII	32	AN 11.09.03	GL1J/00010677/9
3	4024/10	94	Bp	94	AN 24.09.03	GL1J/00010677/9
3	4022/108	27	RIIIB	27	umowa sprzedaży AN 4492/2004 z 23.03.2004r.	GL1J/00010677/9
1	216/32	92	PsIV	92	AN 23.03.04	GL1J/00010677/9
2	1623/163	34	Bi	34	AN 27.06.2008	GL1J/00037007/7
3	4183/307	17	Bi	17	AN 23.12.2008	GL1J/00010677/9
2	1632/125	322	dr, Bi	297, 25	AN 16.07.2009 sprawa GPGM.7211/15/08	GL1J/00010677/9

3	1388/91	590	LV	590	AN Rep A nr 551/2016 z dnia 28.01.2016r. Darow - sprawa GPGM 6822.11.2015	GL1J/00000089/7
3	3917/91	124	LIV	124		GL1J/00000089/7
3	3918/91	4635	LIV, LV, W	3031, 1280, 324		GL1J/00000089/7

razem: 111828

m

PIELGRZYMOWICE

mapa	numer działki	pow. [m]	uzytek / klasa	pow. [m]	data nabycia	KW
1	936/135	5190	LIV	5190	VI/92	GL1J/00000660/4
1	755/43	3257	RIVa, N, LIV	2545, 527, 185		GL1J/00000660/4
1	665/17	4400	LV, LIV	1189, 3211	VI/92	GL1J/00000660/4
1	524/17	6500	LIV	6500	VI/92	GL1J/00000660/4
2	1374/223	5671	RIIIb, PsIV	5271, 400	VI/92	GL1J/00000660/4
2	966/211	279	LsV	279	VI/92	GL1J/00000660/4
2	1913/772	2137	LIV	2137	podział działki 1491/772 GPGM.6831.47.2011	GL1J/00000660/4
2	2044/160	1808	RIVb, LIV	470, 1068	podział działek GPGM.6831.52.2017	GL1J/00000660/4
2	2045/10	2431	RIVb, LIV, Lz	738, 1601, 92	podział działek GPGM.6831.52.2017	GL1J/00000660/4
2	431/36	890	B	890	VI/92	GL1J/00000660/4
2	1959/35	14315	RIVb, LIV, LV, PsIV, B	4931, 3931, 1484, 3242, 727	podział działki 899/35 GPGM.6831.47.2011	GL1J/00000660/4
2	700/153	190	LIV	190	VI/92	GL1J/00000660/4
3	1531/116	8550	LIV, RV	7218, 1332	VI/92	GL1J/00000660/4
3	111	3470	LsV	3470	VI/92	GL1J/00000660/4
4	1018/187	17901	PsIV, Lz, RIVb	1491, 206, 16204	VI/92	GL1J/00000660/4
4	848/156	240	dr	240	VI/92	GL1J/00000660/4
4	847/156	329	LsV	329	VI/92	GL1J/00000660/4
4	849/156	722	Lz, PsIV	297, 425	VI/92	GL1J/00000660/4
5	733/115	2137	LIII	2137	VI/92	GL1J/00000660/4
5	734/116	8023	RIVa, RIIIb, PsIII	5018, 2720, 285	VI/92	GL1J/00000660/4
5	681/115	6210	RIIIb, LIII	2765, 3445	VI/92	GL1J/00000660/4
5	682/116	4850	PsIV, RIIIb, RIVa	182, 4348, 320	VI/92	GL1J/00000660/4
5	663/117	4900	RIVa, LsIV, PsIV	3750, 500, 650	VI/92	GL1J/00000660/4
5	684/116	2880	PsIII, RIVa, RIVb	376, 2344, 160	VI/92	GL1J/00000660/4
5	561/110	2120	RIVa	2120	8.11.95 akt not.	GL1J/00000660/4
5	562/108	1310	RIVa, RIIIVb, PsIII, PsIV	323, 497, 280, 210		GL1J/00000660/4
5	563/107	1210	LIV, PsIV	626, 584		GL1J/00000660/4
7	27	410	LIV, w	265, 145	VI/92	GL1J/00000660/4
1	1128/117	8940	RIIIb, RIVa, LIII, LIV, Lz	2952, 1214, 1927, 976, 1871	dec. Wojewody nr G.II-5/MK/36/I-91/96 z dnia 17.10.1998r. A następnie podział dz. 813/117	GL1J/00015360/9
8	80/29	10016	LIII, RIIIb, LsIV, LIV	2252, 6308, 698, 758	VI/92	GL1J/00000660/4
1	960/53	1989	Bi	1989	V/91	GL1J/00010687/2 cały stan
2	1397/177	1268	Ti	1268	II/93 akt not.	GL1J/00011675/2
2	1828/177	73	Bi	73	AN 26.02.2009	GL1J/00011675/2
1	1031/68	1711	Bi	1711	12.10.95	GL1J/00042851/6
10	13/2	3716	Bi	3716	12.10.95	GL1J/00042851/6
4	672/143	388	w	388	dec.kom. I-109/16.06.97/77 dec.kom. I-108	GL1J/00015360/9
2	1355/44	80	w	80	dec. Wojew. nr G.II-5/MK/36/I-107/97 z 16.06.1997r.	GL1J/00015360/9
2	1357/42	519	w	519	decyzja Wojewody nr G.II-5/MK/36/I-108/97 z dnia 16.06.1997r.	GL1J/00015360/9
2	1358/42	230	w	230		GL1J/00015360/9
2	1359/42	163	w	163		GL1J/00015360/9
2	1362/361	1480	w	1480		GL1J/00015360/9
3	471/66	690	w	690		GL1J/00015360/9
3	472/133	1100	w	1100		GL1J/00015360/9
3	612/190	2830	w	2830		GL1J/00015360/9
9	216/1	1500	w	1500		GL1J/00015360/9
9	216/3	67	w	67		GL1J/00015360/9
4	722/191	4770	PsIV, Lz, Bi	334, 1038, 3368		dec.kom.VII-17 16.01.98r
1	1520/135	47	Wp	47	w wyniku podziału działek 1341/135 i 1334/135	GL1J/00015360/9
1	1335/135	204	Wp	204	dec. Wojew nr G.II-5/MK/36/I-120/97 z	GL1J/00015360/9
1	1337/135	60	Wp	60		GL1J/00015360/9

1	1338/135	341	Wp	341	dnia 16.01.1996r. A następnie podział działki 493/135	GL1.J/00015380/9
1	1340/135	72	Wp	72		GL1.J/00015380/9
1	500/135	1165	Wp	1165		GL1.J/00015380/9
1	874/30	1650	RilIb	1650	Dec Urzędu Wojewódzkiego w Katowicach Nr G.II-5/MK/ 36/I-119/99 z 16.01.1998	GL1.J/00015380/9
2	1839/311	2422	RIVa	2422	dec kom	GL1.J/00000660/4
2	1840/311	1901	RIVa	1901		GL1.J/00000660/4
2	1841/311	1982	RIVa	1982		GL1.J/00000660/4
2	1842/311	690	dr	690		GL1.J/00000660/4
1	687/30	1522	Bp	1522	dec kom	GL1.J/00000660/4
1	1495/33	9183	LIV	9183	GPGM 6831.47.2011 podział działki 880/33	GL1.J/00000660/4
3	1532/65	453	dr	453	VI/92	GL1.J/00000660/4
3	1533/65	823	RIVb	823		GL1.J/00000660/4
3	1534/65	843	RV, PsiV	521, 122		GL1.J/00000660/4
3	1535/23	118	dr	118	dec Wojewody 10.11.2008r.	GL1.J/00001400/1
3	1536/23	1370	dr, LIV	1110, 260		GL1.J/00001400/1
3	1537/23	17323	RIVb, LIV, Lz	8866, 7255, 1202		GL1.J/00001400/1
4	1027/90	90	Bi, dr	45, 45	AN 8907/2010 um. Sprzedaży z 09.07.2010	GL1.J/00043205/0
1	1473/39	164	Bi	164	AN 8926/2010 um. Sprzedaży z 09.07.2010	GL1.J/00043205/0
3	1540/256	64	Bi	64	AN 13212/2010 um. Sprzedaży z 18.10.2010	GL1.J/00043465/0
2	1865/161	25	Bi	25	AN 15289/2010 um. Sprzedaży z 01.12.2010	GL1.J/00043551/0
2	1900/265	561	LIV, PsiV, W- LIV, Lzr-PsiV	322, 10, 86, 143	AN 7436/2011 um. sprzedaży 26.05.2011	GL1.J/00015380/9
1	1483/48	450	Bi, dr	86, 384	AN 9655/2011 um. sprzedaży 22.06.2011	GL1.J/00043618/8
4	1031/36	58	RIVb	58	AN 10095/2012 um sprzedaży	GL1.J/00044740/9
6	268/48	89	PsiV, W- PsiV, Bi	14, 26, 49	AN 12843/2013 um sprzedaży	GL1.J/00045838/0
4	1039/143	37	Bi	37	AN 3310/2014 um sprzedaży 09.04.2014	GL1.J/00045838/0

razem: 197367


m

WÓJT

Franciszek Dziendziel

INSPEKTOR

Andrzej Stępień

Kierownik Biura
Pracowni Relacji Gospodarki
Przemysłowej, Geodezji i Mienia

Tybomusz Zawadzki