

Załącznik 2 do Zarządzenia Nr OI. 0050.33.2016
z dnia 25 marca 2016 r.

INFORMACJA O STANIE MIENIA KOMUNALNEGO GMINY PAWŁOWICE

Pawłowice, marzec 2016 r.

SPIS TREŚCI

	Str.
I Wstęp.	3
II Ogólne dane o majątku komunalnym.	3
III Dane dotyczące przysługujących Gminie Pawłowice praw własności.	7
IV Dane o pozostałych prawach przysługujących Gminie Pawłowice (ograniczonych prawach rzeczowych, użytkowaniu wieczystym, wierzytelnościach, udziałach w spółkach, akcjach oraz o posiadaniu).	13
V Dane o zmianach w stanie mienia komunalnego dotyczące przysługujących jednostce samorządu terytorialnego praw własności i innych praw majątkowych od dnia złożenia poprzedniej informacji.	13
VI Dane o dochodach uzyskanych z tyt. wykonywania prawa własności i innych praw majątkowych.	22
VII Inne dane i informacje o zdarzeniach mających wpływ na stan mienia komunalnego.	23

I. Wstęp.

Gmina Pawłowice jest gminą wiejską. Mienie gminne obejmuje majątek komunalny w stosunku do którego Gminie przysługuje: prawo własności, prawo użytkowania wieczystego na gruntach Skarbu Państwa.

Informacja o stanie mienia komunalnego Gminy Pawłowice wg stanu na 31.12.2015 r. została sporządzona stosownie do wymagań art. 267 ustawy z dnia 27 sierpnia 2009 r. o finansach publicznych (jednolity tekst Dz.U. z 2013 r. poz. 885 z późniejszymi zmianami) i obejmuje:

- dane o przysługujących Gminie Pawłowice prawach własności,
- dane dotyczące innych niż własność praw majątkowych, w tym w szczególności o ograniczonych prawach rzeczowych, użytkowaniu wieczystym, wierzytelnościach, udziałach w spółkach, akcjach oraz o posiadaniu,
- dane o zmianach w stanie mienia komunalnego, w stosunku do danych wykazanych w poprzedniej informacji o stanie mienia z 2014 r.,
- dane o dochodach uzyskanych z tytułu wykonywania prawa własności i innych praw majątkowych oraz z wykonywania posiadania,
- inne dane i informacje o zdarzeniach mających wpływ na stan mienia komunalnego.

Informację sporządzili pracownicy Referatu Gospodarki Przestrzennej Geodezji i Mienia opierając się na zebranych od jednostek organizacyjnych zestawieniach dotyczących posiadanego majątku.

Jednostki organizacyjne Gminy zobowiązane zostały do dostarczenia informacji o majątku pozostającym w ich dyspozycji, opartej na dokumentacji źródłowej pochodzącej z zapisów zawartych w księgach rachunkowych. Określenie wartości poszczególnych składników majątkowych nastąpiło zgodnie z zasadami wyceny w sposób wskazany w przepisach ustawy z dnia 29 września 1994 r. o rachunkowości (jednolity tekst Dz.U. z 2013 r. poz. 330 z późniejszymi zmianami).

II. Ogólne dane o majątku komunalnym.

Gminy zgodnie z art. 45 ust. 1 ustawy z dnia 8 marca 1990r. o samorządzie gminnym (jednolity tekst Dz.U. z 2015 r. poz. 1515 z późniejszymi zmianami) mogą samodzielnie decydować o przeznaczeniu i sposobie wykorzystania składników majątkowych tworzących mienie komunalne. Ustawa o samorządzie gminnym definiuje pojęcie mienia komunalnego, jako własność i inne prawa majątkowe należące do poszczególnych gmin i ich związków oraz mienie innych komunalnych osób prawnych, w tym przedsiębiorstw.

W celu sprawnego zarządzania majątkiem gminy, Gmina Pawłowice dokonała jego rozdysponowania między jednostkami organizacyjnymi zgodnie z zakresem ich działalności statutowej. W ramach tych jednostek działają jednostki budżetowe, zakłady budżetowe i instytucje kultury.

Jednostki budżetowe działające w granicach gminy Pawłowice to jednostki sektora finansów publicznych, które pokrywają swoje wydatki bezpośrednio z budżetu, a pobrane dochody odprowadzają na rachunek bankowy budżetu gminy. Nie posiadają one osobowości prawnej, a wszystkie zobowiązania zaciągane przez te jednostki stają się zobowiązaniami budżetu gminy. W skład jednostek budżetowych gminy Pawłowice zliczyć można: placówki oświatowe, opiekuńczo wychowawcze, Gminny Zespół Komunalny, Gminny Zespół Oświaty, Ośrodek Pomocy Społecznej.

W postaci zakładów budżetowych działalność wykonuje na terenie gminy Pawłowice: Gminny Zakład Wodociągów i Kanalizacji oraz Gminny Ośrodek Sportu.

Istotą organizacyjno - prawną tych zakładów jest to, że:

- nie posiadają one osobowości prawnej,
- koszty działalności pokrywają z uzyskanych przychodów własnych,
- przyznawana jest im dotacja z budżetu gminy,
- wykonują zadania określone w statucie zakładu.

Jedynymi jednostkami sektora finansów publicznych posiadającymi osobowość prawną są instytucje kultury. W gminie Pawłowice w ramach jednostek organizacyjnych działają dwie instytucje kultury: Gminny Ośrodek Kultury i Gminna Biblioteka Publiczna.

Instytucje te działalność swoją prowadzą na podstawie ustawy z dnia 25 października 1991 roku o organizowaniu i prowadzeniu działalności kulturalnej (jednolity tekst Dz. U. z 2012r. Nr 406) oraz na podstawie uchwalonego statutu.

Aktualny podział jednostek organizacyjnych Gminy Pawłowice przedstawia się następująco:

I. Jednostki budżetowe:

1. Urząd Gminy
2. Placówki oświatowe obejmujące:
 - Zespół Szkół Ogólnokształcących w Pawłowicach im. Jana Pawła II obejmujący: technikum, liceum ogólnokształcące, zasadniczą szkołę zawodową, Publiczne Gimnazjum nr 2 w Pawłowicach,
 - Gimnazjum nr 1 im. Księdza Tomasza Wuwera w Pawłowicach,
 - Publiczne Gimnazjum nr 3 w Pielgrzymowicach,
 - Szkołę Podstawową nr 1 im. Janusza Korczaka w Pawłowicach,
 - Zespół Szkolno – Przedszkolny w Pawłowicach przy ul. Pukowca 4 obejmujący: Szkołę Podstawową nr 2 im. Józefa Pukowca, Publiczne Przedszkole w Modrzewiowym Ogrodzie w Pawłowicach,
 - Zespół Szkolno – Przedszkolny w Golasowicach obejmujący: Szkołę Podstawową im. Kornela Makuszyńskiego, publiczne przedszkole,
 - Zespół Szkolno – Przedszkolny w Krzyżowicach obejmujący: Szkołę Podstawową im. Gustawa Morcinka, publiczne przedszkole,
 - Szkołę podstawową nr 1 im. Karola Miarki w Pielgrzymowicach,
 - Szkołę podstawową im Józefa Piłsudskiego w Warszowicach.
3. Placówki opiekuńczo-wychowawcze obejmujące:
 - Publiczne przedszkole nr 1 w Pawłowicach,
 - Publiczne przedszkole w Pielgrzymowicach,
 - Publiczne przedszkole w Warszowicach.
4. Pozostałe jednostki budżetowe obejmujące:
 - Gminny Zespół Komunalny,
 - Ośrodek Pomocy Społecznej,
 - Gminny Zespół Oświaty.

II. Zakłady budżetowe obejmujące:

- Gminny Zakład Wodociągów i Kanalizacji,
- Gminny Ośrodek Sportu.

III. Instytucje kultury obejmujące:

- Gminny Ośrodek Kultury,
- Gminna Biblioteka Publiczna.

W powyższych jednostkach organizacyjnych wartość mienia komunalnego Gminy Pawłowice na dzień 31 grudnia 2014r. zamknęła się kwotą 275 350,33 tys. zł. Kwota ta stanowi sumę bilansową aktywów trwałych i aktywów obrotowych.

W tabeli nr 1 przedstawiono wartość mienia komunalnego w trzech minionych okresach sprawozdawczych.

Tabela nr 1. Majątek Gminy Pawłowice

	w tys. zł		
	Stan na 31.12.2012r.	Stan na 31.12.2013r.	Stan na 31.12.2014r.
Aktywa trwałe	256 145,53	259 669,01	266 294,71
Aktywa obrotowe	21 629,59	11 281,93	9 055,62
Ogółem:	277 775,12	270 950,94	275 350,33

Źródło: Dane z jednostek organizacyjnych Gminy Pawłowice i Referatu Księgowości i Budżetu Urzędu Gminy.

W strukturze majątku gminnego dominującą rolę odgrywają aktywa trwałe. Aktywa trwałe są tą częścią majątku, w której obserwuje się jego największą wartość oraz rotację wynikającą z gospodarowania jego składnikami. W ich skład wchodzi „wartości niematerialne i prawne”, „rzeczowe aktywa trwałe”, „należności długoterminowe” oraz „długoterminowe aktywa finansowe”.

W aktywach trwałych największy udział wynoszący 99,9% przypada na „rzeczowe aktywa trwałe”. Minimalne udziały wykazują: „długoterminowe aktywa finansowe” i „wartości niematerialne i prawne”.

Kształtowanie się majątku w poszczególnych grupach aktywów trwałych na przestrzeni trzech ostatnich lat przedstawiono w tabeli nr 2.

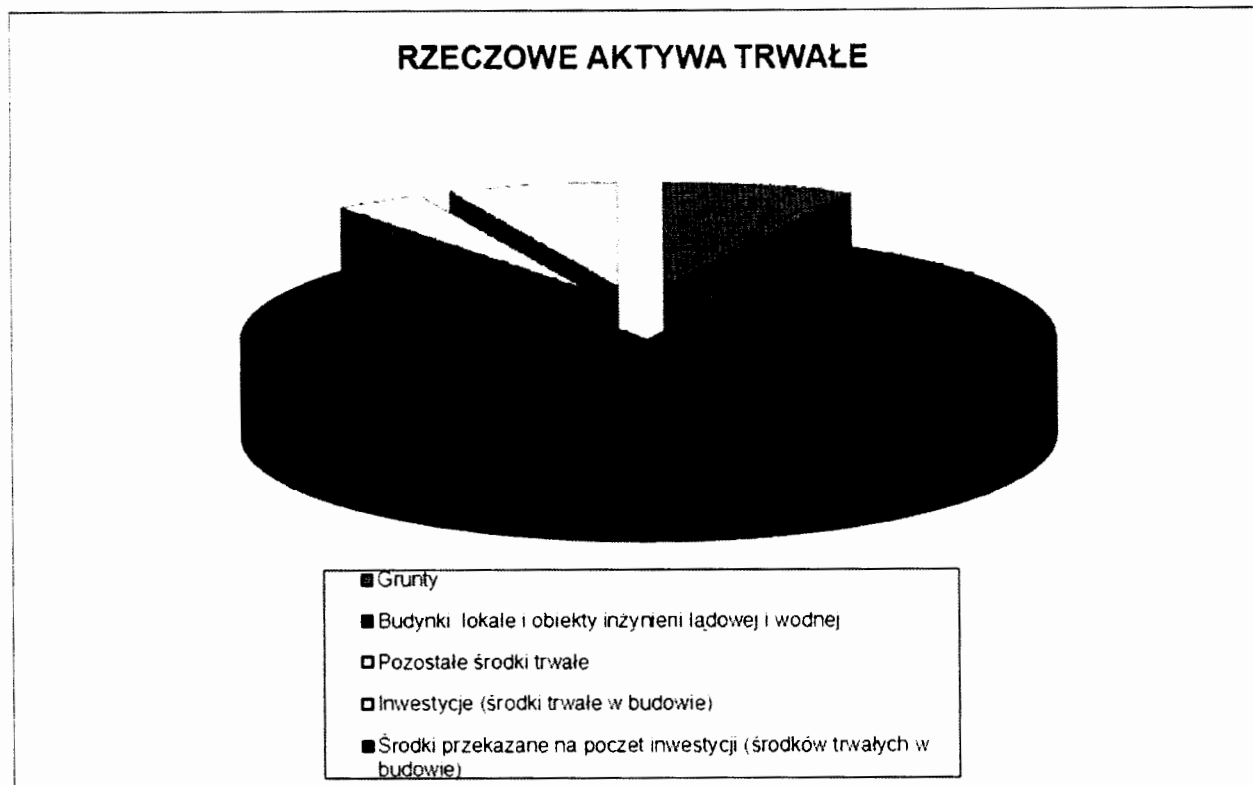
Tabela nr 2. Majątek Gminy Pawłowice w grupie aktywów trwałych

		w tys. zł		
L.p.	Wyszczególnienie	31.12.2012r.	31.12.2013r.	31.12.2014r.
	Aktywa trwałe	256 145,53	259 669,01	266 294,71
I.	Wartości niematerialne i prawne	405,54	189,45	85,65
II.	Rzeczowe aktywa trwałe	255 647,99	259 387,56	266 117,06
1.	Grunty	16 581,32	19 157,23	20 346,97
2.	Budynki, lokale i obiekty inżynierii lądowej i wodnej	219 838,79	222 809,43	218 317,45
3.	Pozostałe środki trwałe	10 302,22	10 406,55	9 525,31
4.	Inwestycje (środki trwałe w budowie)	8 925,66	7 014,35	17 927,33
5.	Środki przekazane na poczet inwestycji	0,00	0,00	0,00
III.	Należności długoterminowe	0,00	0,00	0,00
IV.	Długoterminowe aktywa finansowe	92,00	92,00	92,00
1.	Udziały lub akcje	92,00	92,00	92,00

Źródło: Dane z jednostek organizacyjnych Gminy Pawłowice i Referatu Księgowości i Budżetu Urzędu Gminy.

Strukturę „rzeczowych aktywów trwałych” wg stanu na dzień 31.12.2014 r. przedstawiono na wykresie nr 1.

Wykres nr 1. Struktura rzeczowych aktywów trwałych



W skład aktywów obrotowych wchodzi:

- zapasy,
- należności krótkoterminowe,
- środki pieniężne,
- krótkoterminowe rozliczenia międzyokresowe.

Aktywa obrotowe dotyczą tej części majątku, które nie wpływają bezpośrednio na powiększenie majątku Gminy Pawłowice lecz są wykorzystywane przez jednostki organizacyjne do prowadzenia bieżącej działalności.

Wielkości aktywów obrotowych występujące na przestrzeni trzech ostatnich lat przedstawione zostały w tabeli nr 3.

Tabela nr 3. Majątek Gminy Pawłowice w grupie aktywów obrotowych

		w tys. zł		
L.p.	Wyszczególnienie	31.12.2012r.	31.12.2013 r.	31.12.2014 r.
1	2	3	4	5
A.	Aktywa obrotowe	21 629,59	11 281,93	9 055,62
I.	Zapasy	117,12	115,83	96,87
II.	Należności i roszczenia	13 267,90	3 373,65	4 834,83
III.	Należności finansowe krótkoterminowe	0,00	6,44	2,94
IV.	Środki pieniężne	8 244,57	7 786,01	4 120,97
V.	Krótkoterminowe papiery wartościowe	0,00	0,00	0,00

Źródło: Dane z jednostek organizacyjnych Gminy Pawłowice i Referatu Księgowości i Budżetu Urzędu Gminy.

III. Dane dotyczące przysługujących Gminie Pawłowice praw własności.

1. Grunty z wyłączeniem gruntów oddanych w użytkowanie wieczyste.

Gmina Pawłowice prowadzi swoją działalność samorządową w granicach administracyjnych obejmujących obszar 7 568 ha. Prawa właścicielskie wykonywane są w stosunku do gruntów stanowiących jej własność, które nie zostały oddane w użytkowanie wieczyste oraz w stosunku do gruntów stanowiących własność Skarbu Państwa, na których ustanowione zostało prawo użytkowania wieczystego na jej rzecz. Wymienione nieruchomości stanowią zasób Gminy.

Według stanu na dzień 31 grudnia 2015 r. grunty stanowiące własność gminną (bez oddanych w użytkowanie wieczyste i w trwały zarząd) zajmują powierzchnię 244,91 ha, ogólnej powierzchni Gminy.

Powierzchnię gruntów będących własnością Gminy Pawłowice z wyłączeniem gruntów oddanych w użytkowanie wieczyste i w trwały zarząd przedstawiono w tabeli nr 4.

Tabela nr 4. Grunty będące własnością Gminy Pawłowice z wyłączeniem gruntów oddanych w użytkowanie wieczyste i w trwały zarząd.

w ha

Lp.	Sołectwo	Pow. w ha na dzień 31.12.2015 r.
1.	Pawłowice	58,72
2.	Pielgrzymowice	47,44
3.	Jarząbkowice	14,67
4.	Golasowice	30,00
5.	Warszowice	45,11
6.	Krzyżowice	22,26
7.	Pniówek	26,70
Razem		244,90

Źródło: Dane z Referatu Gospodarki Przestrzennej Geodezji i Mienia Urzędu Gminy.

Wartość gruntów Gminy Pawłowice z wyłączeniem gruntów względem, których Gminie Pawłowice przysługuje prawo użytkowania wieczystego oraz gruntów oddanych w trwały zarząd przedstawiono w tabeli nr 5.

Tabela nr 5. Wartość gruntów będących własnością Gminy Pawłowice z wyłączeniem gruntów względem, których Gminie Pawłowice przysługuje prawo użytkowania wieczystego, oddanych w trwały zarząd oraz gruntów, na których jest ustanowione prawo użytkowania wieczystego.

	Sołectwo	Wartość w zł na dzień 31.12.2015 r.
1.	Pawłowice	2 872 904,27
2.	Pielgrzymowice	976 142,86
3.	Jarząbkowice	213 363,17
4.	Golasowice	1 241 749,52
5.	Warszowice	993 011,93
6.	Krzyżowice	330 087,90
7.	Pniówek	1 128 127,01
Razem		7 755 386,66

Źródło: Dane z jednostek organizacyjnych Gminy Pawłowice i Referatu Księgowości i Budżetu Urzędu Gminy.

2. Grunty oddane w użytkowanie wieczyste.

Nieruchomości gminne mogą być oddawane osobom fizycznym i prawnym w użytkowanie wieczyste. Użytkownik zostaje obciążony obowiązkiem wykorzystywania otrzymanej nieruchomości w sposób określony w umowie notarialnej lub decyzji administracyjnej. Prawo to ustanawia się za wynagrodzeniem, które stanowi pierwsza opłata i opłaty roczne. Oddawanie gruntów w użytkowanie wieczyste regulują przepisy ustawy z dnia 21 sierpnia 1997 r. o gospodarce nieruchomościami (j.t. Dz. U. z 2015 r. poz. 1774 z późniejszymi zmianami).

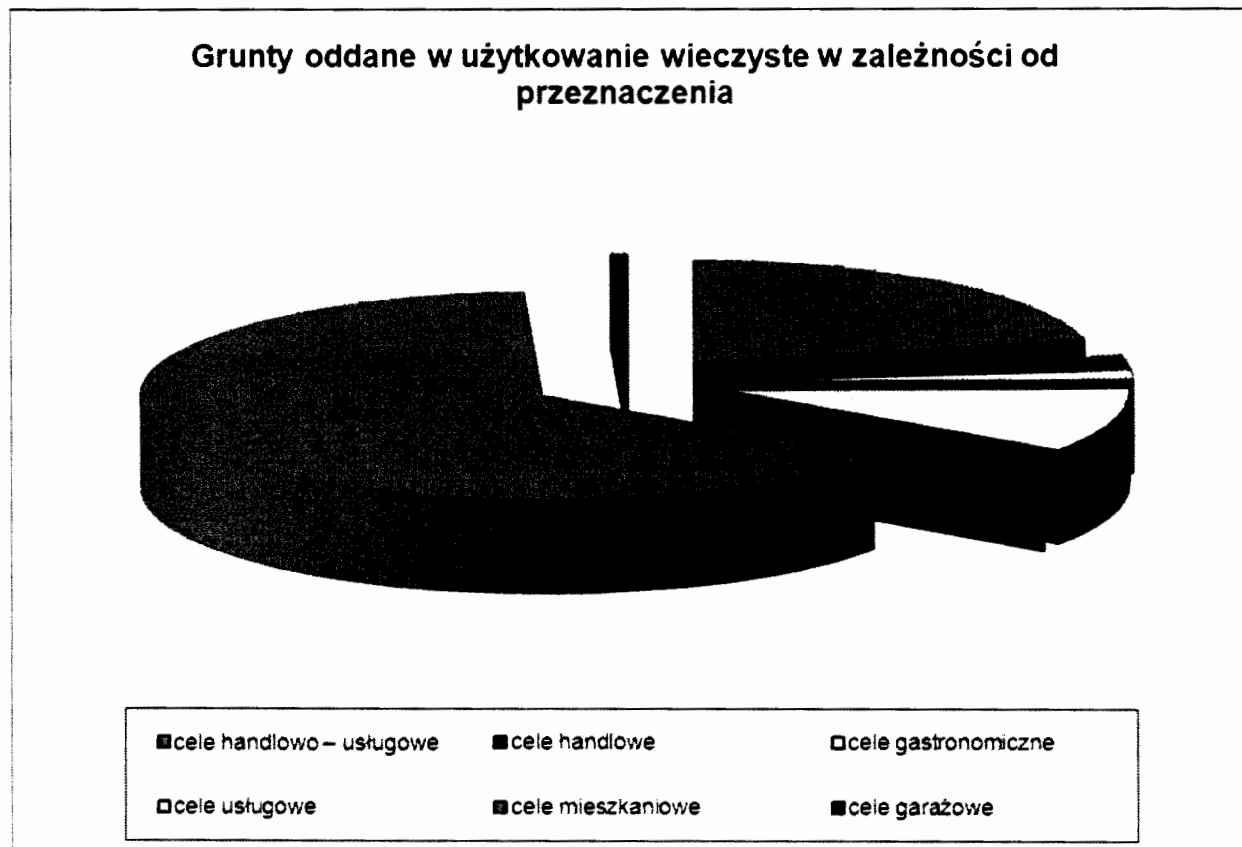
Według stanu na dzień 31 grudnia 2015 r. łączna powierzchnia gruntów, która została przez Gminę Pawłowice oddana do użytkowania wieczystego zajmuje obszar 11,4855 ha.

Powierzchnie gruntów oddanych do użytkowania wieczystego w zależności od przeznaczenia przedstawiają się następująco:

- cele handlowo – usługowe	2,4510 ha
- na cele usługowe	1,1439 ha
- cele handlowe	0,2197 ha
- cele gastronomiczne	0,1666 ha
- cele mieszkaniowe	7,4218 ha
- cele garażowe	0,0825 ha

Strukturę gruntów oddanych do użytkowania wieczystego w zależności od przeznaczenia wg stanu na dzień 31.12.2015 r. przedstawiono na **wykresie nr 3**.

Wykres nr 3. Grunty oddane do użytkowania wieczystego w zależności od przeznaczenia.



3. Grunty oddane w trwały zarząd.

Według stanu na dzień 31 grudnia 2015 r. zakończono postępowania administracyjne odnośnie oddania w trwały zarząd jedenastu nieruchomości na rzecz placówek oświatowych, trzech dla Gminnego Ośrodka Sportu oraz czterech dla Gminnego Zakładu Wodociągów i Kanalizacji.

W tabeli nr 6 zaprezentowano wykaz jednostek organizacyjnych na rzecz których ustanowiono trwały zarząd.

Tabela nr 6. Wykaz jednostek organizacyjnych na rzecz, których ustanowiono trwały zarząd.

WYKAZ NIERUCHOMOŚCI ODDANYCH W TRWAŁY ZARZĄD							
lp.	obręb	karta mapy	numer działki	pow. [ha]	numer księgi wieczystej	sposób korzystania	zarządca nieruchomością
1	Golasowice	3	47	0,1610	GL1J/00014908/6	oświata	Zespół Szkolno-Przedszkolny w Golasowicach
			352/46	1,2090			
2	Warszowice	3	1568/143	0,2500	GL1J/00038378/5	oświata	Publiczne przedszkole w Warszowicach
3	Warszowice	3	1333/108	0,4110	GL1J/00014905/5	oświata	Szkoła Podstawowa im. Józefa Piłsudskiego w Warszowicach
			1336/108	0,3440			
4	Pawłowice	4	768/10	2,0065	GL1J/00015434/9	oświata	Zespół Szkolno - Przedszkolny w Pawłowicach przy ul. Pukowca 4 - Szkoła Podstawowa nr 2 im. Józefa Pukowca w Pawłowicach przy ul. Pukowca 4
5	Krzyżowice	3	1082/72	0,6928	GL1J/00000980/3	oświata	Zespół Szkolno Przedszkolny w Krzyżowicach przy ul. Szkolnej 7
6	Pawłowice	5	354/54	0,3842	GL1J/00038377/8	oświata	Zespół Szkolno - Przedszkolny w Pawłowicach przy ul. Pukowca 4 - Publiczne Przedszkole w Modrzewiowym Ogrodzie w Pawłowicach przy ul. LWP 3
7	Pielgrzymowice	1	1062/69	2,4867	GL1J/00014907/9	oświata	Szkoła Podstawowa im. Karola Miarki w Pielgrzymowicach
8	Pawłowice	5	337/54	0,6412	GL1J/00011103/3	oświata	Zespół Szkół Ogólnokształcących im. Jana Pawła II w Pawłowicach przy ul. Pukowca 5
			338/54	0,6452			
			547/54	0,0101			
9	Pawłowice	5	579/54	0,6223	GL1J/00030701/3	łodowisko	Gminny Ośrodek Sportu w Pawłowicach
10	Pielgrzymowice	2	1695/180	0,7590	GL1J/00043684/1	oświata	Publiczne Przedszkole w Pielgrzymowicach
11	Krzyżowice	4	1139/164	0,9633	GL1J/00045013/1	działalność GZWIK	Gminny Zakład Wodociągów i Kanalizacji
		5	214/1	0,4102			
12	Golasowice	6	228/185	0,4247	GL1J/00008967/2	działalność GZWIK	Gminny Zakład Wodociągów i Kanalizacji
13	Golasowice	7	199/15	1,1029	GL1J/00043108/0	działalność GOS	Gminny Ośrodek Sportu w Pawłowicach
14	Pawłowice	4	795/95	2,7028	GL1J/00044302/7	działalność GOS	Gminny Ośrodek Sportu w Pawłowicach
15	Pniówek	1	471/67, 472/67, 426/65, 1158/65, 1159/65, 1160/65	2,5243	GL1J/00009878/8	działalność GZWIK	Gminny Zakład Wodociągów i Kanalizacji
16	Krzyżowice	5 i 4	212/1 1137/164	0,3093	GL1J/00045640/5	działalność GZWIK	Gminny Zakład Wodociągów i Kanalizacji
17	Pawłowice	4	826/95	0,2990	GL1J/00046446/2	oświata	Gimnazjum nr 1 im. Ks. Tomasza Wuwera w Pawłowicach

18	Pawłowice	4	828/95	0,3093	GL1J/00046445/5	oświata	Publiczne Przedszkole nr 1 w Pawłowicach
19	Warszowice	3	1334/108	0,3440	GL1J/00032438/2	oświata	Szkoła Podstawowa im. Józefa Piłsudskiego w Warszowicach
			Suma:	20,0128			

4. Budynki.

Gmina Pawłowice na dzień 31.12.2015 r. posiada 128 budynki na gruntach komunalnych stanowiących mienie gminne. Ilościowe zestawienie budynków wg spełnianej funkcji na przestrzeni trzech ostatnich lat przedstawiono w tabeli nr 7.

Tabela nr 7. Ilość budynków będących własnością Gminy Pawłowice

Lp.	Wyszczególnienie wg spełniania głównej funkcji	Ilość sztuk 31.12.2013	Ilość sztuk 31.12.2014	Ilość sztuk 31.12.2015
1.	Budynki przemysłowe	4	4	4
2.	Budynki transportu i łączności	2	2	2
3.	Budynki handlowo – usługowe	1	1	2
4.	Zbiorniki, silosy i budynki magazynowe	9	9	9
5.	Budynki biurowe	4	4	4
6.	Budynki zakładów opieki medycznej	6	6	6
7.	Budynki oświaty, nauki i kultury, bud. sportowe	30	30	31
8.	Budynki produkcyjne, gospodarcze dla rolnictwa	2	2	2
9.	Inne budynki niemieszkalne	50	55	58
10.	Budynki mieszkalne	10	10	10
RAZEM		118	123	128

Źródło: Dane z jednostek organizacyjnych Gminy Pawłowice i Referatu Księgowości i Budżetu Urzędu Gminy.

Na zmiany ilościowe budynków w stosunku do roku poprzedniego wpływ miały:

- przyjęcie z inwestycji Centrum Kultury w Pawłowicach,
- zakup kiosku handlowego w Pawłowicach,
- zakup 3 sztuk wiat przystankowych na terenie Gminy Pawłowice.

Wartościowe ujęcie posiadanych budynków na przestrzeni trzech ostatnich lat przedstawiono w tabeli nr 8.

Tabela nr 8. Wartość budynków będących własnością Gminy Pawłowice.

w zł

Lp.	Wyszczególnienie wg spełniania głównej funkcji	Wartość netto na 31.12.2013	Wartość netto na 31.12.2014	Wartość netto na 31.12.2015
1.	Budynki przemysłowe	2 077 712,71	2 020 326,86	1 985 446,61
2.	Budynki transportu i łączności	287 773,94	279 009,25	270 244,56
3.	Budynki handlowo – usługowe	1 357 991,84	1 323 756,75	1 290 959,16
4.	Zbiorniki, silosy i budynki magazynowe	460 597,20	420 182,03	378 766,86
5.	Budynki biurowe	9 183 803,30	8 918 951,33	8 661 361,78
6.	Budynki zakładów opieki medycznej	6 482 928,31	6 282 265,17	6 081 602,03
7.	Budynki oświaty, nauki, kultury, bud. sport.	62 516 648,31	62 495 177,77	73 024 403,44
8.	Budynki produkcyjne, gos. dla rolników	366,94	353,44	339,94

9.	Inne budynki niemieszkalne	4 389 474,61	4 176 532,59	4 056 700,92
10.	Budynki mieszkalne	1 806 766,49	1 773 939,68	1 755 040,91
RAZEM		88 564 063,65	87 690 494,87	97 504 866,21

Źródło: Dane z jednostek organizacyjnych Gminy Pawłowice i Referatu Księgowości i Budżetu Urzędu Gminy.

Budynki będące własnością Gminy Pawłowice znajdują się w ewidencjach środków trwałych prowadzonych przez: Urząd Gminy Pawłowice, Gminny Zakład Wodociągów i Kanalizacji, placówki oświatowe w ramach Gminnego Zespołu Oświaty, Gminny Ośrodek Sportu.

Wartościowe ujęcie budynków znajdujących się w ewidencjach powyższych jednostek organizacyjnych wg stanu na 31.12.2015 r. zestawiono w tabeli nr 9.

Tabela nr 9. Wartościowe ujęcie budynków znajdujących się w ewidencjach środków trwałych poszczególnych jednostek organizacyjnych wg stanu na 31.12.2015 r.

Lp.	Wyszczególnienie wg spełniania głównej funkcji	w zł				
		Urząd Gminy wartość netto	GZWiK wartość netto	GZO wartość netto	GOS wartość netto	GZK wartość netto
1	Budynki przemysłowe	0,00	1 985 446,61	0,00	0,00	0,00
2	Budynki transportu i łączności	0,00	270 244,56	0,00	0,00	0,00
3	Budynki handlowo – usługowe	1 290 959,16	0,00	0,00	0,00	0,00
4	Zbiorniki, silosy i budynki magazynowe	14 173,85	364 593,01	0,00	0,00	0,00
5	Budynki biurowe	8 661 361,78	0,00	0,00	0,00	0,00
6	Budynki zakładów opieki medycznej	6 081 602,03	0,00	0,00	0,00	0,00
7	Budynki oświaty, nauki i kultury oraz budynki sportowe	15 540 742,96	0,00	43 744 275,53	13 505 832,01	233 552,94
8	Budynki produkcyjne, gospodarcze dla rolników	339,94	0,00	0,00	0,00	0,00
9	Inne budynki niemieszkalne	3 312 488,72	102 512,51	0,00	0,00	641 699,69
10	Budynki mieszkalne	1 755 040,91	0,00	0,00	0,00	0,00
Razem		36 656 709,35	2 722 796,69	43 744 275,53	13 505 832,01	875 252,63

Źródło: Dane z jednostek organizacyjnych Gminy Pawłowice i Referatu Księgowości i Budżetu Urzędu Gminy.

Zarządzanie budynkami Gminy Pawłowice odbywa się w sposób pośredni przez jednostki organizacyjne gminy na zasadzie przekazania w administrowanie bądź użyczenie. W 2015 r. kontynuowano proces wprowadzenia trwałego zarządu jako podstawowej formy władania nieruchomościami przez jednostki organizacyjne nie posiadające osobowości prawnej.

5. Drogi.

Długość oraz powierzchnia orientacyjna dróg krajowych, wojewódzkich, powiatowych i gminnych nie uległa zmianie w stosunku do roku poprzedniego i została przedstawiona w tabeli nr 10.

Tabela nr 10. Długość oraz powierzchnia dróg w Gminie Pawłowice na dzień 31.12.2015 r.

Lp.		Długość dróg w km	Powierzchnia dróg w m ²
1.	Krajowe	10,6	318 090
2.	Wojewódzkie	13,7	405 635
3.	Powiatowe	37,8	230 300
4.	Gminne	201,6	1 295 125
Razem		263,7	2 249 150

Źródło: Dane z jednostek organizacyjnych Gminy Pawłowice.

Wartość brutto dróg gminnych na dzień 31.12.2015 r. wynosi 77 763 193,19 zł i uległa wzrostowi w stosunku do 31.12.2014 r. kiedy wynosiła 76 131 971,67 zł.

Powyższy wzrost związany jest z inwestycjami drogowymi jakie miały miejsce w minionym roku, które zostały wyszczególnione w tabeli nr 21 niniejszego opracowania.

6. Środki trwałe będące własnością Gminy Pawłowice.

Wartość księgową środków trwałych Gminy Pawłowice na przestrzeni dwóch ostatnich lat przedstawiono w tabeli nr 11.

Tabela nr 11. Wartość księgową środków trwałych na przestrzeni dwóch ostatnich lat.

Lp.	Środki trwałe	w zł			
		Wartość brutto 31.12.2014 r.	Wartość netto 31.12.2014r.	Wartość brutto 31.12.2015 r.	Wartość netto 31.12.2015r.
1.	Grunty + użytkowanie wieczyste	20 380 818,26	20 330 746,61	20 669 570,95	20 609 159,15
2.	Budynki, lokale, wiaty	106 310 149,85	87 690 494,87	119 041 595,29	97 535 866,21
3.	Obiekty inżynierii lądowej i wodnej	198 693 322,19	130 629 378,86	205 041 874,55	128 128 390,62
4.	Urządzenia techniczne i maszyny	20 493 552,62	7 655 873,09	22 833 875,71	8 427 904,33
5.	Środki transportu	2 863 874,14	1 217 389,09	2 905 913,13	1 147 403,98
6.	Inne środki trwałe	5 317 650,29	406 948,62	6 315 210,73	832 423,84
Razem		354 059 367,35	247 930 831,14	376 808 040,36	256 681 148,13

Źródło: Dane z jednostek organizacyjnych Gminy Pawłowice i Referatu Księgowości i Budżetu Urzędu Gminy.

IV. Dane o pozostałych prawach przysługujących Gminie Pawłowice (ograniczonych prawach rzeczowych, użytkowaniu wieczystym, wierzytelnościach, udziałach w spółkach, akcjach oraz o posiadaniu).

1. Posiadane prawa użytkowania wieczystego gruntów.

Wykaz nieruchomości, do których Gminie Pawłowice przysługuje prawo użytkowania wieczystego gruntów wg stanu na 31.12.2015 r. przedstawiono w tabeli nr 12.

Tabela nr 12. Nieruchomości do których Gminie Pawłowice przysługuje prawo użytkowania wieczystego gruntów – stan na 31.12.2015 r.

Lp.	Numer działki	Mapa	Obręb	Powierzchnia w ha	Właściciel
1	2179/96	3	Pawłowice	0,1872	Skarb Państwa
2	381/54	5	Pawłowice	0,0399	Skarb Państwa
3	382/54	5	Pawłowice	0,2717	Skarb Państwa
4	405/57	6	Pniówek	0,6666	Skarb Państwa
5	2418/96	3	Pawłowice	0,0472	Skarb Państwa
6	1334/108	3	Warszowice	0,3440	Skarb Państwa
Razem				1,2126	

Źródło: Dane z Referatu Gospodarki Przestrzennej Geodezji i Mienia oraz Referatu Księgowości i Budżetu.

2. Wykaz służebności przesyłu ustanowionych na rzecz Gminnego Zakładu Wodociągów i Kanalizacji wg stanu na 31.12.2015 r. zestawiono w tabeli nr 23.

3. Wykaz służebności drogowych oraz służebności przesyłu ustanowionych na rzecz Gminy Pawłowice wg stanu na 31.12.2015 r. zestawiono w tabeli nr 24.

4. Posiadane prawa w akcjach wg stanu na 31.12.2015 r.

Stan posiadanych przez Gminę Pawłowice akcji w spółkach prawa handlowego nie zmienił się w stosunku do posiadanych akcji na dzień 31.12.2014 r.:

- 82akcje x 1000zł = 82000zł w Katowickiej Specjalnej Strefie Ekonomicznej S.A. w Katowicach,
- 100akcji x 100zł = 10000zł w Agencji Rozwoju Przedsiębiorczości z siedzibą w Żorach.

V. Dane o zmianach w stanie mienia komunalnego dotyczące przysługujących jednostce samorządu terytorialnego praw własności i innych praw majątkowych od dnia złożenia poprzedniej informacji.

1. Zmiany w stanie mienia dotyczące przysługujących Gminie Pawłowice praw do gruntów od 01.01.2015 r. do 31.12.2015 r.

Obrót nieruchomości na przestrzeni ostatniego roku spowodowany rozchodem nieruchomości gruntowych stanowiących własność Gminy Pawłowice zaprezentowano w **tabeli nr 13**.

Tabela nr 13. Rozchód nieruchomości w wyniku zbycia praw własności w okresie od 01.01.2015r. do 31.12.2015 r.

L.P.	Obręb	Mapa	Numer działki	Pow. [ha]	Data	Kwota w zł	Forma
1	Warszowice	3	4341/301	0,0197	08.10.2015	-	Akt Notarialny Rep A nr 7788/2015 z dnia 08.10.2015 umowa zamiany
			Razem:	0,0197	Razem:	- zł	

Źródło: Dane z Referatu Gospodarki Przestrzennej Geodezji i Mienia Urzędu Gminy.

Obrót nieruchomości na przestrzeni ostatniego roku spowodowany nabyciem praw przez Gminę Pawłowice zaprezentowano w **tabeli nr 14**.

Tabela nr 14. Przychód nieruchomości w wyniku nabycia praw w okresie od 01.01.2015 r. do 31.12.2015 r.

L.P.	Sołectwo	mapa	działka	Pow. [ha]	Data	Kwota w zł	Forma
1	Pielgrzymowice	10	10/3	0,0600	21.01.2015	nieodpłatnie	Akt Notarialny Rep A nr 489/2015 z dnia 21.01.2015r. Umowa nieodpłatnego przeniesienia własności nieruchomości
2		10	20/3	0,0126			
3		5	1441/96	0,0045	04.02.2015	nieodpłatnie	z mocy prawa - decyzja GPGM.6831.45.2014 Wójta Gminy Pawłowice art. 98 ust. 1 u o g n z mocy prawa pod drogę publiczną
4		3	1563/141	0,0030	13.03.2015	-	Dec. wójta z mocy prawa nr GPGM.6831.1.2015 z dnia 13.03.2015r.
5		2	2019/275	0,0158	15.06.2015	-	Dec. wójta z mocy prawa nr GPGM.6831.41.2013 z dnia 15.06.2015r.
			Razem	0,0959	Razem	0,00	
6	Golasowice	7	458/8	0,0227	08.04.2015	nieodpłatnie	Akt Notarialny Rep A nr 2686/2015 z dnia 08.04.2015r. Umowa przekazania własności nieruchomości
7			460/9	0,0542			
8		2	755/5	0,0037	08.10.2015	nieodpłatnie	Akt Notarialny Rep A nr 7782/2015 z dnia 08.10.2015r. Umowa przekazania nieruchomości
9		7	453/6	0,0107	27.05.2015	8 992,00	Dec wójta z mocy prawa nr GPGM.6831.22.2014 z dnia 27.05.2015r. Sprawa GPGM.6822.9.2015
10		6	311/6	0,0052	12.10.2015	-	Dec wójta z mocy prawa nr GPGM.6831.6.2015 z dnia 12.10.2015r.
			Razem	0,0965	Razem	8 992,00	
11	Jarząbkowice	2	221/40	0,0435	08.04.2015	darowizna	Akt Notarialny Rep A nr 2692/2015 z dnia 08.04.2015r. Umowa darowizny
12			223/36	0,0505			
13		3	761/136	0,0247	26.03.2015	-	Dec. wójta z mocy prawa nr GPGM.6831.3.2015 z dnia 26.03.2015r.
14		3	765/138	0,0110	13.04.2015	-	Dec. wójta z mocy prawa nr GPGM.6831.41.2014 z dnia 13.04.2015r.
15		1	440/8	0,0093	14.09.2015	-	Dec. wójta z mocy prawa nr GPGM.6831.21.2015 z dnia 24.07.2015r.
16		2	229/47	0,0377	08.10.2015	1,00	Akt Notarialny Rep A nr 7776/2015 z dnia 08.10.2015r. Umowa sprzedaży
17		3	767/160	0,0334	02.11.2015	-	Dec. wójta z mocy prawa nr GPGM.6831.9.2015 z dnia 02.11.2015r.
			Razem	0,2101	Razem	1,00	

18	Pawłowice	3	2578/123	0,0282	08.04.2015	6 204,00	Akt Notarialny Rep A nr 2680/2015 z dnia 08.04.2015 umowa sprzedaży
			Razem	0,0282	Razem	6 204,00	
19	Warszowice	2	4111/145	0,0073	18.02.2015	-	Dec. wójta z mocy prawa nr GPGM.6831.13.2014 z dnia 24.12.2014r.
20		3	4350/214	0,1211	08.10.2015	-	Akt Notarialny Rep A nr 7788/2015 z dnia 08.10.2015 umowa zamiany
			Razem	0,1284	Razem	0,00	
21	Krzyżowice	3	1183/37	0,0009	31.07.2015	-	Dec. wójta z mocy prawa nr GPGM.6831.26.2015 z dnia 31.07.2015r.
22		3	1154/29	0,0060	30.10.2015	-	GMINA NABYŁA PRAWO WŁASNOŚCI DO WYMIENIONYCH DZIAŁEK NA PODSTAWIE OSTATECZNEJ DECYZJI NR 3/15 Z DNIA 28.09.2015R. (NR AB-VI.6744.2.2015) STAROSTY PSZCZYŃSKIEGO O ZEZWOLENIU NA REALIZACJĘ INWESTYCJI DROGOWEJ "ROZBUDOWA DROGI PUBLICZNEJ UL. PARTYZANTÓW W JASTRZĘBIU-ZDROJU I W GMINIE PAWŁOWICE" WRAZ Z POSTANOWIENIEM NR AB-VI.6744.2.2015 z dnia 22.12.2015r. STAROSTY PSZCZYŃSKIEGO W SPRAWIE SPROSTOWANIA Z URZĘDU WW DECYZJI
23		3	1146/25	0,0208		-	
24		3	1148/1	0,0077		-	
25		3	1156/25	0,0247		-	
26		3	1158/24	0,0123		-	
27		3	1160/24	0,0017		-	
28		3	1180/1	0,2101		-	
29		1	212/1	0,0543		-	
30		1	214/2	0,0038		-	
31		1	216/2	0,0063		-	
32		1	218/2	0,0013		-	
33		1	220/3	0,0355		-	
34		1	226/6	0,0108		-	
35		1	224/5	0,0084		-	
36		1	222/3	0,0032		-	
37		1	228/7	0,0042		-	
38		1	230/7	0,0009		-	
39		1	232/7	0,0010		-	
40		1	233/7	0,0004		-	
41		1	237/9	0,0040		-	
42		1	239/10	0,0008		-	
43		1	241/10	0,0014		-	
44		1	243/10	0,0049		-	
45		1	245/10	0,0043		-	
46		1	247/9	0,0035		-	
47		1	249/9	0,0007		-	
48		1	259/9	0,0018		-	
50		1	255/14	0,0041		-	
51		1	253/14	0,0228		-	
52		1	258/15	0,0028		-	
53	3	1149/29	0,0027	-			
54	3	995/29	0,0358	-			
55	3	468/1	0,0091	-			
		Razem	0,5130	Razem	0,00		

56	Pniówek	7	1302/11	0,0084	20.01.2015	-	Dec. wójta z mocy prawa nr GPGM.6831.13.2014 z dnia 24.12.2014r.
57		4	1607/61	0,0085	14.09.2015	-	Dec. wójta z mocy prawa nr GPGM.6831.21.2015 z dnia 14.09.2015r.
58		7	1338/14	0,0181	08.10.2015	1 000,00	Akt Notarialny Rep A nr 7770/2015 z dnia 08.10.2015 umowa sprzedaży
			Razem	0,0350	Razem	1 000,00	
			SUMA	1,1071	SUMA	16 197,00	

Źródło: Dane z Referatu Gospodarki Przestrzennej Geodezji i Mienia Urzędu Gminy.

Obrót nieruchomości w ujęciu powierzchniowym na przestrzeni trzech ostatnich lat spowodowany zbyciem i nabyciem praw własności nieruchomości gruntowych przez Gminę Pawłowice zaprezentowano w **tabeli nr 15**.

Tabela nr 15. Obrót nieruchomości w ujęciu powierzchniowym na przestrzeni trzech ostatnich lat.

w ha

L.p.	Wyszczególnienie	od 01.01.2013r. do 31.12.2013r.	od 01.01.2014r. do 31.12.2014r.	od 01.01.2015r. do 31.12.2015r.
1.	Przychód powierzchni w ha w wyniku nabycia	5,0236	2,0375	1,1071
2.	Rozchód powierzchni w ha w wyniku zbycia	1,2581	1,1165	0,0197

Źródło: Dane z Referatu Gospodarki Przestrzennej Geodezji i Mienia Urzędu Gminy.

Obrót nieruchomości w ujęciu wartościowym na przestrzeni trzech ostatnich lat spowodowany przychodem i rozchodem nieruchomości gruntowych będących własnością Gminy Pawłowice zaprezentowano w **tabeli nr 16**.

Tabela nr 16. Obrót nieruchomości w ujęciu wartościowym na przestrzeni trzech ostatnich lat.

w zł

L.p.	Wyszczególnienie	od 01.01.2013r. do 31.12.2013r.	od 01.01.2014r. do 31.12.2014r.	od 01.01.2015r. do 31.12.2015r.
1.	Przychód wartościowy nieruchomości w wyniku nabycia	51 205,00	23 290,00	16 197,00
2.	Rozchód wartościowy nieruchomości w wyniku zbycia	203 550,00	31 903,40	0,00

Źródło: Dane z Referatu Gospodarki Przestrzennej Geodezji i Mienia.

2. Zmiany w stanie mienia dotyczące przysługujących Gminie Pawłowice praw własności do budynków i lokali w okresie od 01.01.2015 r. do 31.12.2015 r.

Zmiany w stanie mienia dotyczące przysługujących Gminie Pawłowice praw własności do budynków i lokali zaprezentowano w **tabeli nr 17**.

Tabela nr 17. Zmiany w stanie mienia dotyczące przysługujących Gminie Pawłowice praw własności do budynków i lokali w okresie od 01.01.2015r. do 31.12.2015r.

Lp.	Nazwa budynku nr inwentarzowy	Przychód w złotych	Rozchód w złotych	Forma nabycia/zbycia	Podstawa prawna nabycia/zbycia
1.	Budynek Centrum Kultury Pawłowice	12 634 512,08	-	przyjęcie środka trwałego z inwestycji	OT z inwestycji
2.	Budynek administr. Urzędu Gminy Pawłowice	7 369,92	-	zwiększenie wartości środka trwałego	OT na podstawie faktury zakupu
3.	Kiosk handlowy na dz.385/54 Pawłowice	1 500,00	-	zakup środka trwałego	OT na podstawie umowy nr 0225.2015 z dnia 25.06.2015 r.
4.	Kompleks budynków KR - wiata stalowa Pielgrzymowice,	-	16 210,80	zmniejszenie wartości środka trwałego	sprzedaż na podstawie FV nr GMI/2/9/2015 z dnia 22.09.2015 r.
5.	Wiaty przystankowe 3 szt., Pawłowice, Pielgrzymowice, Warszawice	33 535,54	-	zakup środka trwałego	OT na podstawie faktury zakupu
6.	Budynek mieszkalny w Krzyżowicach przy ul. Szkolnej 6	13 980,47	-	zwiększenie wartości środka trwałego	PT z GZK Pawłowice
7.	Budynek socjalno – techniczny oczyszczalni ścieków – przyłącze telekomunikacyjne (wzrost wartości)	22 505,60		OT	
8.	Budynek łącznika pomiędzy kryta pływalnią a halą - modernizacja	34 252,63		OT	
Suma:		12 747 656,24	16 210,80		

Źródło: Dane z jednostek organizacyjnych Gminy Pawłowice i Referatu Księgowości i Budżetu Urzędu Gminy.

3. Zmiany w stanie mienia dotyczące przysługujących Gminie Pawłowice praw własności do obiektów inżynierii lądowej i wodnej w okresie od 01.01.2015 r. do 31.12.2015 r.

Zmiany w stanie mienia dotyczące przysługujących Gminie Pawłowice praw własności do obiektów inżynierii lądowej i wodnej zaprezentowano w **tabeli nr 18**.

Tabela nr 18. Zmiany w stanie mienia dotyczące przysługujących Gminie Pawłowice praw własności do obiektów inżynierii lądowej i wodnej w okresie od 01.01.2015 r. do 31.12.2015 r.

Lp.	Nazwa obiektu nr inwentarzowy	Przychód w złotych	Rozchód w złotych	Forma nabycia/zbycia	Podstawa prawna nabycia/zbycia
1.	Boisko przy SP Warszowice ogrodzenie boiska oświetlenie boiska	715 841,48 125 247,22 60 933,78	- - -	przyjęcie środka trwałego z inwe.	OT z inwestycji
2.	Boisko przy SP Warszowice ogrodzenie boiska oświetlenie boiska	- - -	715 841,48 125 247,22 60 933,78	nieodpłatne przekazanie środka trwałego	PT na rzecz Szkoły Podstawowej w Warszowicach
3.	Zagospodarowanie terenu wokół Centrum Kultury ogrodzenie wodociąg wraz z przyłączem wody kanalizacja zewn. z przyłączem sieć ciepła preizolowana z przyłączem sieć elektro energetycz. z przyłączem	406 221,40 19 509,50 109 870,53 247 989,85 121 720,67 109 165,10	- - - - -	przyjęcie środka trwałego z inwestycji	OT z inwestycji
4.	Szlaban na placu przed Urzędem Gminy Pawłowice	6 113,10	-	zakup środka trwałego	OT na podstawie faktury zakupu
5.	Gabloty informacyjne na terenie Gminy	20 479,50	-	zakup środka trwałego	OT na podstawie faktury zakupu
6.	Droga ul. Grzybowa w Pawłowicach	474 118,22	-	zwiększenie wartości początk. środka trwałego	OT z inwestycji
7.	Chodnik przy ul. Korczaka w Golasowicach	860 590,89	-	przyjęcie środka trwałego z inwestycji	OT z inwestycji
8.	Chodnik przy ul. Korczaka w Golasowicach	-	860 590,89	nieodpłatne przekazanie środka trwałego	PT na rzecz PZD w Pszczynie
9.	Droga boczna ul. Polnej 17 w Pawłowicach	305 531,55	-	zwiększenie wartości początk. środka trwałego	OT z inwestycji
10.	Oświetlenie uliczne ul. Polnej 17 w Pawłowicach	40 282,88	-	zwiększenie wartości początk. środka trwałego	OT z inwestycji
11.	Park przy ul. Zjednoczenia 12 w Pawłowicach oświetlenie parku	91 483,16 109 352,09	- -	przyjęcie środka trwałego z inwestycji	OT z inwestycji

12.	Droga ul. Miarki w Pielgrzymowicach	440 898,82	-	zwiększenie wartości początk. środka trwałego	OT z inwestycji
13.	Droga ul. Mickiewicza w Pawłowicach	48 185,22	-	zwiększenie wartości początk. środka trwałego	OT z inwestycji
14.	Droga ul. Reja wraz z parkingiem w Golasowicach	70 361,68	-	zwiększenie wartości początk. środka trwałego	OT z inwestycji
15.	Droga ul. Szoszowska w Warszowicach	-	88 029,03	nieodpłatne przekazanie na rzecz Żor	Akt Notarialny
16.	Droga odcinek F w Jarząbkowicach	-	720,00	sprzedaż środka trwałego	Akt Notarialny
17.	Droga boczna ul. LWP w Pawłowicach	102 360,27	-	zwiększenie wartości początk. środka trwałego	OT z inwestycji
18.	Ciąg pieszo - rowerowy wzdłuż DW 933 ul. Świerczewskiego w Pawłowicach oświetlenie ciągu	539 391,93 212 258,68	- -	przyjęcie środka trwałego z inwestycji	OT z inwestycji
19.	Oświetlenie ciągu pieszo - rowerowego wzdłuż DW 933 ul. Świerczewskiego w Pawłowicach	248 908,69	-	zwiększenie wartości początk. środka trwałego	OT z inwestycji
20.	Ciąg pieszo - rowerowy wzdłuż DW 933 ul. Świerczewskiego w Pawłowicach	-	539 391,93	nieodpłatne przekazanie środka trwałego	PT na rzecz Województwa Śląskiego
21.	Zajeżdźnia przy ul. Zjednoczenia w Pawłowicach	278 514,79	-	przyjęcie środka trwałego z inwestycji	OT z inwestycji
22.	Urządzenia do ćwiczeń wysiłkowych - wyciskanie siedząc - prasa nożna i twister	6 253,32 4 537,47	- -	przyjęcie środka trwałego z inwestycji	OT z inwestycji
23.	Urządzenia do ćwiczeń wysiłkowych - wyciskanie siedząc - prasa nożna i twister	- -	6 253,32 4 537,47	nieodpłatne przekazanie środka trwałego	PT na rzecz Zespołu Szkolno - Przedszkolnego w Pawłowicach (SP Nr 2)

24.	Placę ćwiczeń dla dzieci i dorosłych: - drewniana altana przy SP Warszowice - grill murowany przy SP Warszowice - nawierzchnia z kostki brukowej przy SP Warszowice	21 582,96 4 800,00 5 588,00	-	przyjęcie środka trwałego z inwestycji	OT z inwestycji
25.	Placę ćwiczeń dla dzieci i dorosłych: - drewniana altana przy SP Warszowice - grill murowany przy SP Warszowice - nawierzchnia z kostki brukowej przy SP Warszowice	-	21 582,96 4 800,00 5 588,00	nieodpłatne przekazanie środka trwałego	PT na rzecz Szkoły Podstawowej w Warszowicach
26.	Sieć wodociągowa Pielgrzymowice ul. Sosnowa	6 872,50		OT	
27.	Sieć wodociągowa Warszowice ul. Pszczyńska	28 057,05		OT	
28.	Sieć wodociągowa Pawłowice ul. Klonowa	11 134,52		OT	
29.	Kanalizacja sanitarna Pawłowice ul. Klonowa	18 761,64		OT	
30.	Sieć wodociągowa Pielgrzymowice ul. Cieszyńska	5 270,19		OT	
31.	Kanalizacja sanitarna Pielgrzymowice ul. Ruptawska	4 208,63		OT	
32.	Sieć wodociągowa Golasowice ul. S.Lema	711,10		OT	
33.	Sieć wodociągowa Jarząbkowice ul. Wiejska	4 875,03		OT	
34.	Studnia głębinowa S-6 ujęcie wody pitnej	57 581,74		OT	

35.	Drogi i chodniki SUW (przy studni S-6)	2 059,00		OT	
36.	Sieć wodociągowa Krzyżowice ul. Szkolna		41 549,06	LTZ	
37.	Kanalizacja sanitarna Krzyżowice ul. Korfanteo – Zwycięstwa	714 282,27		OT	
38.	Kanalizacja sanitarna Krzyżowice ul. Partyzantów	49 710,39		OT	
39.	Przepompownia K-15	51 703,46		OT	
40.	Przepompownia K-16	76 057,10		OT	
41.	Kanalizacja sanitarna Warszowice ul. Pszczyńska i drogi boczne	297 766,55		OT	
42.	Przepompownia prywatna PD-26	66 898,96		OT	
43.	Przepompownia ścieków PO	449 667,50		OT	
44.	Przepompownia ścieków PO – 2 (cz. podziemna)	126 278,25		PT+	
45.	Sieć kanalizacji sanitarnej Pawłowice ul. Pszczyńska	5 875,00		OT	
46.	Sieć wodociągowa Jarząbkowice ul. Owocowa	6 579,01		OT	
47.	Sieć wodociągowa Jarząbkowice ul. Owocowa	2 774,92		OT	
48.	Tłocznia ścieków		83 938,89	LTZ	
49.	Tłocznia ścieków T1 (wyposażenie zbiornika)	31 420,00		OT	
50.	Sieć wodociągowa Pawłowice ul. Pszczyńska	23 379,25		OT	
51.	Sieć wodociągowa Golasowice		571,74	LTZ	
52.	Sieć wodociągowa Pielgrzymowice ul. Ruptawska	856,25		OT	

53.	Kanalizacja sanitarna Pielgrzymowice ul. Ruptawska	2 644,49		OT	
54.	Kanalizacja sanitarna Pawłowice ul. Stawowa	16 549,80		OT	
55.	Sieć wodociągowa Pawłowice ul. Stawowa	6 561,11		OT	
56.	Sieć wodociągowa Krzyżowice ul. Śląska i Powiewna	161 384,01		OT	
57.	Przepompownia ścieków P-3	105 286,11		OT	
58.	Boisko do piłki ręcznej - likwidacja Dz I K 1/2		170 100,00	Likwidacja majątku SP Pielgrzymowice	Decyzja komisji likwidacyjnej i zgoda Wójta z dnia 07.04.2015 LT 1/2015
Suma:		8 143 298,58	2 729 675,77		

Źródło: Dane z jednostek organizacyjnych Gminy Pawłowice i Referatu Księgowości i Budżetu Urzędu Gminy.

VI. Dane o dochodach uzyskanych z tyt. wykonywania prawa własności i innych praw majątkowych.

Dochody z majątku to grupa dochodów własnych, na które gmina posiada duży wpływ z uwagi na możliwość ustalania rodzajów i wysokości tych dochodów. Poziom tych dochodów zależy od skali majątkowej gminy.

Ważny element w dochodach własnych zajmują nieruchomości gdyż posiadają znaczenie ekonomiczne w zarządzaniu i gospodarowaniu mieniem komunalnym.

Grunty gminne są jednym z najcenniejszych, a jednocześnie najbardziej ograniczonych zasobów. Skutki decyzji z zakresu obrotu, zagospodarowania i użytkowania gruntów mają niezwykle długotrwały charakter i w wielu przypadkach są nieodwracalne.

Dochody Gminy Pawłowice z wykonywania prawa własności i innych praw majątkowych obejmują głównie dochody pozyskiwane w szczególności z tytułu: sprzedaży nieruchomości, opłat z tytułu użytkowania wieczystego, opłat z tytułu ustanowienia służebności przesyłu, najmu i dzierżawy nieruchomości, usług cmentarnych.

Kształtowanie się dochodu z majątku na przestrzeni trzech ostatnich lat zawarto w tabeli nr 19.

Tabela nr 19. Dochody z majątku Gminy Pawłowice.

Lp	Tytuł uzyskiwanego dochodu	Dochody w okresie od 01.01.2013r. do 31.12.2013r.	Dochody w okresie od 01.01.2014r. do 31.12.2014r.	Dochody w okresie od 01.01.2015r. do 31.12.2015r.
1	Dochody z tyt. zbycia prawa własności	136 400,00	5 580,00	14 000,00

w zł

2	Dochody z opłat za wieczyste użytkowanie	128 157,77	133 716,88	147 813,18
3	Dochody z tytułu przekształcenia prawa użytkowania wieczystego w prawo własności	-	25 040,00	0,00
4	Dochody z najmu lokali użytkowych, dzierżawy gruntów, służebności przesyłu	519 484,45	533 560,97	562 807,79
5	Dochody z najmu lokali mieszkalnych	115 034,53	120 963,65	128 261,22
6	Za usługi cmentarne	22 995,38	23 548,75	24 407,60
7	Dochody z najmu uzyskane przez GZO	130 138,20	157 974,85	139 660,83
8	Dochody z tytułu sprzedaży składników majątkowych	-	88 102,13	45 411,60
9	Inne	22 577,86	1 579,23	1 381,31
	Razem	1 074 788,19	1 090 066,46	1 063 743,53

Zródło: Dane z jednostek organizacyjnych Gminy Pawłowice i Referatu Księgowości i Budżetu Urzędu Gminy.

Analizując wysokość wpływów uzyskanych przez Gminę Pawłowice w poszczególnych latach przedstawionych w tabeli stwierdza się, że najwyższe dochody z majątku pozyskiwane są z trzech źródeł: sprzedaży gruntów, opłat za użytkowanie wieczyste, z najmu i dzierżawy.

VII. Inne dane i informacje o zdarzeniach mających wpływ na stan mienia komunalnego.

1. Udzielone poręczenia.

Poręczenie na rzecz Międzygminnego Związku Komunikacyjnego z siedzibą w Jastrzębiu – Zdroju. Wartość poręczenia na dzień 31.12.2015 r. wynosi 159 075,00 zł.

2. Umowy użyczenia.

Zawarte umowy użyczenia odnośnie nieruchomości będących własnością Gminy Pawłowice zestawiono w tabeli nr 20.

Tabela nr 20. Umowy użyczenia odnośnie nieruchomości będących własnością Gminy Pawłowice.

Lp	Nr umowy	Data zawarcia umowy	Oznaczenie przedmiotu użyczenia	Charakter wykorzystania	Biorący w użyczenie	Okres umowy
1	OR I. 0812/III/559/02	2002-09-30	378/57, 548/61, mapa 5, obręb Pawłowice	osiedlowy dom kultury	Gminny Ośrodek Kultury Pawłowice	czas nieokreślony
2	OR 2222/117/2007	2007-04-12	część działki 71/31, mapa 8, obręb Krzyżowice	zakład opieki zdrowotnej	Caritas Archidiecezji Katowickiej Archidiecezjalny Dom Hospicyjny Jana Pawła II w Katowicach	od 2007-05-01 do 2017-04-30
3	0271.2014	2014-06-17	część działki 692/115, mapa 3, obręb, Jarząbkowice	poligon OSP	OSP Jarząbkowice	od 2014-05-01 do 2017-04-30
4	0157.2014	2014.04.14	2141/81, 1249/81, 1366/81, mapa 1, obręb Pawłowice	poligon OSP	OSP Pawłowice	od 2014-04-14 do 2017-04-13

5	RBiM/4120/U/1/16	2016-01-04	Budynek Domu Ludowego Jarząbkowice na działce 169/52, mapa 4	garaż + lokale do działalności bojowej OSP	OSP Jarząbkowice	od 2016-01-01 do 2016-12-31
6	RBiM/71442/U/2/2015	2014-10-27	Budynek Domu Ludowego Krzyżowice na działce 761/89, mapa 3	garaż + lokale do działalności bojowej OSP	OSP Krzyżowice	od 2015-11-01 do 2016-12-31
7	RBiM/71442/U/2/14	2014-11-28	Lokal w budynku w Pawłowicach przy ul. Zjednoczenia 65	działalność statutowa GZO	Gminny Zespół Oświaty	Od 2015-01-01 Do 2017-12-31
8	OI.2600.206.2013	2013-04-30	1008/3, mapa 2, obręb Pawłowice	umieszczenie urządzeń rekreacyjnych	Stowarzyszenie Lokalna Grupa Działania „Ziemia Pszczyńska”	Od 2013-04-30 Do 2019-04-29
9	Porozumienie	2013-12-03	Lokal w ZSO w Pawłowicach	gabinet profilaktyki zdrowotnej dla uczniów	S.C. „Zdrowy Uczeń”	Od 2014-01-01 Do 2016-12-31
10	1/2007	2007-09-01	Lokal w Szkole Podstawowej w Warszowicach	gabinet profilaktyki zdrowotnej dla uczniów	S.C. „Zdrowy Uczeń”	Na czas nieokreślony
11	1/2015	2015-09-01	Lokal w Szkole Podstawowej w Warszowicach	sala na zajęcia szachowe	Stowarzyszenie Szachowe Gminy Pawłowice	Od 2015-09-01 Do 2016-06-24
12	1/2013/U	2013-09-02	Lokal w Zespole Szkolno Przedszkolnym w Pawłowicach	gabinet profilaktyki zdrowotnej dla uczniów	S.C. „Zdrowy Uczeń”	Na czas nieokreślony
13	ZSP/2015/I/U	2015-09-01	Lokal w Zespole Szkolno Przedszkolnym w Pawłowicach	Działalność związkowa	MOZ NSZZ „Solidarność” Pracowników Oświaty i Wychowania	Od 2015-09-01 Do 2018-08-31
14	1/2015	2015-10-01	Lokal w Zespole Szkolno Przedszkolnym w Golasowicach	sala na zajęcia szachowe	Stowarzyszenie Szachowe Gminy Pawłowice	Od 2015-10-01 Do 2016-06-24
15	1/2009	2009-02-16	Lokal w Zespole Szkolno Przedszkolnym w Golasowicach	gabinet profilaktyki zdrowotnej dla uczniów	S.C. „Zdrowy Uczeń”	Na czas nieokreślony

3. Inwestycje mające istotny wpływ na stan mienia zrealizowane w okresie od 01.01.2015 r. do 31.12.2015 r. przedstawiono w tabeli nr 21.

Tabela nr 21. Inwestycje mające istotny wpływ na stan mienia zrealizowane w okresie od 01.01.2015 r. do 31.12.2015 r.

Lp.	Nazwa oddanej inwestycji	Termin oddania inwestycji	Wartość inwestycji w złotych
Inwestycje zrealizowane w ramach Urzędu Gminy Pawłowice:			
1	Budowa boiska przy SP Warszowice	02/2015	927 662,27
2	Budowa Centrum Kultury w Pawłowicach	04/2015	16 428 668,76
3	Budowa chodnika przy ul. Korczaka na odcinku od ul. Słowackiego do ul. Lipowej w Golasowicach	04/2015	860 590,89
4	Przebudowa ul. Grzybowej w Pawłowicach	07/2015	474 118,22
5	Przebudowa drogi bocznej ul. Polnej 17 w Pawłowicach	09/2015	345 814,43

6	Rewitalizacja parku przy ul. Zjednoczenia w Pawłowicach	10/2015	232 961,70
7	Przebudowa drogi ul. Miarki w Pielgrzymowicach od ul. Krzyżowej do ul. Golasowickiej	11/2015	440 898,82
8	Budowa ciągu pieszo - rowerowego w ciągu DW933 przy ul. Generała Świerczewskiego w Pawłowicach	12/2015	751 650,61
9	Budowa zajezdni przy ul. Zjednoczenia w Pawłowicach	12/2015	278 514,79
10	Przebudowa drogi bocznej ul. LWP w Pawłowicach	12/2015	102 360,27
11	Przebudowa ul. Mickiewicza w Pawłowicach oraz ul. Reja w Golasowicach	12/2015	118 546,90
12	Budowa oświetlenia ul. Świerczewskiego w Pawłowicach - etap II	12/2015	249 732,97
13	Place ćwiczeń dla dzieci i dorosłych	12/2015	43 773,75
		razem	21 255 294,38
Inwestycje zrealizowane w ramach Gminnego Zakładu Wodociągów i Kanalizacji:			
1	Nabycie infrastruktury wodociągowej i kanalizacyjnej	12/2015	92 084,83
2	Budowa kanalizacji sanitarnej ul. Zwycięstwa – Korfanteo w Krzyżowicach	08/2015	891 753,22
3	Przebudowa pompowni osiedlowej PO-2 w Pawłowicach	09/2015	653 718,23
4	Budowa kanalizacji sanitarnej ul. Pszczyńska i drogi boczne w Warszowicach	11/2015	364 665,51
5	Wymiana sieci wodociągowej ul. Śląska w Krzyżowicach	07/2015	161 384,01
6	Zabudowa urządzeń do neutralizacji zapachów na kanalizacji sanitarnej	05/2015	37 000,00
7	Budowa połączenia telekomunikacyjnego do budynku GZW i K	12/2015	22 505,60
8	Wykup służebności przesyłu	12/2015	17 634,00
9	Budowa urządzeń wodociągowych	12/2015	6 479,04
10	Budowa urządzeń kanalizacyjnych	12/2015	21 885,88
		razem	2 269 110,32
Inwestycje zrealizowane w ramach Gminnego Ośrodka Sportu:			
1	Zakupy inwestycyjne - zakup elektronarzędzi akumulatorowych	09/2015	3 723,48
2	Zakupy inwestycyjne - zakup przemienników częstotliwości - falowników	10/2015	10 358,00
3	Modernizacja i przebudowa obiektów sportowych - przebudowa pomieszczeń szatni na salę wielofunkcyjną	11/2015	34 252,63
		razem	48 334,11
Inwestycje zrealizowane w ramach Gminnego Zespołu Komunalnego:			
1	Termomodernizacja budynku komunalnego Krzyżowice ul. Szkolna 6	09/2015	13 980,47
		razem	13 980,47
Razem inwestycje w Gminie Pawłowice			23 586 719,28

Zródło: Dane z jednostek organizacyjnych Gminy Pawłowice i Referatu Księgowości i Budżetu Urzędu Gminy.


4. Inwestycje mające istotny wpływ na stan mienia planowane do realizacji w 2016r. przedstawiono w tabeli nr 22.

Tabela nr 22. Inwestycje mające istotny wpływ na stan mienia planowane do realizacji w 2016 r.

1. Zadania związane z infrastrukturą wodociągową i sanitacją wsi	560 000,00 zł
dotacja celowa na zadania inwestycyjne realizowane przez zakład budżetowy GZW i K	560 000,00 zł
2. Zadania związane z drogami	728 000,00 zł
budowa chodnika od ul. Lipowej w Golasowicach do ul. Golasowickiej w Pielgrzymowicach	100 000,00 zł


przebudowa drogi bocznej ul. Borowej w Pielgrzymowicach	100 000,00 zł
przebudowa drogi bocznej ul. Polnej 26 w Pawłowicach	10 000,00 zł
przebudowa drogi bocznej ul. Szkolnej w Pawłowicach	8 000,00 zł
przebudowa ul. Cisowej w Pielgrzymowicach	200 000,00 zł
przebudowa ul. Pięknej w Pielgrzymowicach	200 000,00 zł
zagospodarowanie terenu przy ul. Mickiewicza	110 000,00 zł
3. Zadania inwestycyjne w zakresie Wieloletniej Prognozy Finansowej Gminy Pawłowice do realizacji w 2016 r	13 573 333,00 zł
Budowa inhalatorium zasilanego wodami solankowymi w parku przy ul. Zjednoczenia w Pawłowicach - rewitalizacja parku oraz poprawa usług zdrowotnych	165 000,00 zł
Budowa kanalizacji sanitarnej na obszarze nie objętym systemem kanalizacji w sołectwach Pielgrzymowice, Pniówek, Warszowice - budowa infrastruktury wodociągowej i sanitacyjnej	445 000,00 zł
Budowa kanalizacji sanitarnej ul. Osińska - Stawowa - Poprzeczna Warszowice - budowa infrastruktury wodociągowej i sanitacyjnej	250 000,00 zł
Budowa kanalizacji sanitarnej ul. Wyzwolenia - Zapłocie Pawłowice - budowa infrastruktury wodociągowej i sanitacyjnej	683 333,00 zł
Budowa oświetlenia drogowego w Pielgrzymowicach przy ul. Golasowickiej na odcinku od ul. Lipowej do ul. Słonecznej - oświetlenie gminy Pawłowice	70 000,00 zł
Budowa oświetlenia ul. Klonowej w Pawłowicach - oświetlenie gminy Pawłowice	20 000,00 zł
Budowa parkingu - "Centrum" Warszowice - poprawa układu komunikacyjnego	35 000,00 zł
Budowa stacji uzdatniania wody w gminie Pawłowice - budowa infrastruktury wodociągowej i sanitacyjnej	5 000 000,00 zł
Nabycie urządzeń wodociągowych i kanalizacyjnych - budowa infrastruktury wodociągowej i sanitacyjnej	80 000,00 zł
Przebudowa ul. Konopnickiej i ul. Stanisława Lema w Golasowicach - poprawa układu komunikacyjnego	50 000,00 zł
Przebudowa ul. Partyzantów w Krzyżowicach - poprawa układu komunikacyjnego	3 150 000,00 zł
Przebudowa ul. Pszczyńskiej w Warszowicach oraz ul. Wyzwolenia w Pawłowicach poprawa układu komunikacyjnego.	1 125 000,00 zł
Rozbudowa budynku SP Pielgrzymowice - poprawa usług edukacyjnych	700 000,00 zł
Rozbudowa Gimnazjum nr 1 Pawłowice - poprawa usług edukacyjnych	350 000,00 zł
Termomodernizacja z częściową przebudową SP Nr 2 i PP MO w Pawłowicach - poprawa jakości usług edukacyjnych	1 450 000,00 zł
Razem:	14 861 333,00 zł


Źródło: Dane z Referatu Księgowości i Budżetu Urzędu Gminy.

Wójt

 Pawłowice

26

Referat
 Referat
 Gen.

mgr inż.  Zawadzki

INSPEKTOR
 mgr Robert 

**Tabela nr 23. Wykaz służebności przesyłu ustanowionych na rzecz Gminy Pawłowice
- Gminnego Zakładu Wodociągów i Kanalizacji - stan na dzień 31.12.2015 r.**

	Działka obciążona na rzecz GZWiK	Dokument	Opis służebności
1	Pawłowice 2186/158 KW nr 230	Akt not. A/5876/2010 z 06.05.2010 r.	Służebność przesyłu za jednorazowym wynagrodzeniem w kwocie 774,46 zł
2	Pielgrzymowice 1128/291 KW nr 1683	Akt not. A/13411/2010 z 20.10.2010 r.	Służebność przesyłu za jednorazowym wynagrodzeniem w kwocie 200,00 zł
3	Jarząbkowice 685/72 KW nr 7827	Akt not. A/7449/2011 z 26.05.2011 r.	Służebność przesyłu za jednorazowym wynagrodzeniem w kwocie 1.500,00 zł
4	Pawłowice 242/1, 287/1 KW nr 2256	Akt not. A/9645/2011 z 26.06.2011 r.	Służebność przesyłu za jednorazowym wynagrodzeniem w kwocie 2.000,00 zł
5	Krzyżowice 257/54 KW nr 750	Akt not. A/10975/2011 z 13.07.2011 r.	Służebność przesyłu za jednorazowym wynagrodzeniem w kwocie 500,00 zł
6	Pniówek 407/64 KW nr 1620	Akt not. A/15190/2011 z 12.09.2011 r.	Służebność przesyłu za jednorazowym wynagrodzeniem w kwocie 300,00 zł
7	Krzyżowice 205/4, 206/4, 207/4 KW nr 23696	Akt not. A/16488/2011 z 29.09.2011 r.	Służebność przesyłu za jednorazowym wynagrodzeniem w kwocie 5.000,00 zł
8	Krzyżowice 436/52 KW nr 1656	Akt not. A/23200/2011 z 15.12.2011 r.	Służebność przesyłu za jednorazowym wynagrodzeniem w kwocie 282,00 zł
9	Pniówek 403/64 KW nr 1621	Akt not. A/23195/2011 z 15.12.2011 r.	Służebność przesyłu za jednorazowym wynagrodzeniem w kwocie 350,00 zł
10	Krzyżowice 1045/50 KW nr 983	Akt not. A/23223/2011 z 15.12.2011 r.	Służebność przesyłu za jednorazowym wynagrodzeniem w kwocie 1.243,00 zł
11	Krzyżowice 267/51, 269/51 KW nr 1162	Akt not. A/23235/2011 z 15.12.2011 r.	Służebność przesyłu za jednorazowym wynagrodzeniem w kwocie 900,00 zł
12	Pawłowice 2139/49	Akt not. A/8304/2012 z 07.05.2012 r.	Nieodpłatna służebność przesyłu (umowna wartość 500,00)
13	Krzyżowice 435/52	Akt not. A/13471/2012 z 01.08.2012 r.	Służebność przesyłu za jednorazowym wynagrodzeniem w kwocie 300,00 zł
14	Pawłowice 2293/31, 2294/31, 2295/31, 2297/31	Akt not. A/1522/2013 z 30.01.2013 r.	Służebność przesyłu za jednorazowym wynagrodzeniem w kwocie 9 229,00 zł
15	Krzyżowice 154/2	Akt not. A/6240/2013 z 13.05.2013 r.	Służebność przesyłu za jednorazowym wynagrodzeniem w kwocie 250,00 zł
16	Pawłowice 374/2	Akt not. A/12472/2013 z 09.10.2013 r.	Służebność przesyłu za jednorazowym wynagrodzeniem w kwocie 3 610,00 zł
17	Pielgrzymowice 253/7, 254/7, 257/7, 258/7 KW 164 oraz 269/48	Akt not. A/12843/2013 z 09.10.2013 r.	Służebność przesyłu za jednorazowym wynagrodzeniem w kwocie 3 000,00 zł
18	Pawłowice 9/10 GL1J/00025294/8	Akt not. 2664/2014 z 04.03.2014 r.	Nieodpłatna służebność przesyłu z zastrzeżeniem wypłat odszkodowań
19	Pniówek 454/49	Akt not. 9390/2015 z 11.12.2015 r.	Służebność przesyłu za jednorazowym wynagrodzeniem w kwocie 13 390,00 zł

Źródło: Dane z Gminnego Zakładu Wodociągów i Kanalizacji.

[Signature]
mgr inż. *[Signature]* Zawadzki

INSPEKTOR
[Signature]
mgr Robert *[Signature]*

Tabela nr 24. Wykaz służebności drogowych oraz służebności przesyłu ustanowionych na rzecz Gminy Paw

- stan na dzień 31.12.2015 r.

Lp.	Obręb	Mapa	Numer działki obciążonej	Data	Dokument	Numer księgi wieczystej	Wartość	Opis
SŁUŻEBNOŚĆ PRZESYŁU								
1	Pielgrzymowice	7	397/6	03.02.2010	AN 13434/2010	GL1J/00029688/5	1 000,00 zł	Nieodpłatna służebność przesyłu na działce 397/6 - prawo dostępu do urządzeń kanalizacyjnych w celu usuwania awarii, przeglądów, kontroli, konserwacji, wymiany, rozbudowy i wykonywania nowych przyłączy w każdym czasie przez osoby uprawnione, usytuowanie urządzeń na czas nieoznaczony.
2	Pawłowice	6	9/10	04.03.2014	AN 26464/2014 oświadczenia o ustanowieniu służebności przesyłu	GL1J/00025294/8		Prawo przeprowadzenia pod powierzchnią działki kanalizacji sanitarnej o długości 156m zgodnie z trasą przedstawioną na załączniku mapowym - szerokość pasa technologicznego po 1,5 od osi.
SŁUŻEBNOŚĆ DROGI								
3	Pielgrzymowice	4	1032/36	04.06.2012	AN 1005/2012	GL1J/00021934/9	630,00 zł	Służebność została ustanowiona szkakiem wrysowanym na mapie z dnia 27.02.2012 (załącznik do decyzji Wójta Gminy nr GPGM.6831.12.2012 z dnia 21.03.2012r.).
4	Pawłowice	5	353/54	02.04.2012	AN 6257/2012	GL1J/00031067/3	nieodpłt	do działki 354/54
5	Pielgrzymowice	3	1541/256	18.10.2010	AN 13212/2010	GL1J/00001557/6	1 300,00 zł	Służebność została ustanowiona zgodnie z przebiegiem wskazanym na projekcie podziału nieruchomości (załącznik do decyzji Wójta Gminy nr GPGM.7430/I/32/10 z dnia 18.05.2010r.).
6	Pielgrzymowice	2	1866/161	01.12.2010	AN 15289/2010	GL1J/00015312/8	1 130,00 zł	Droga do przepompowni usytuowanej na działce 1865/161.
7	Pielgrzymowice	3	515/256	13.07.2011	AN 10980/2011	GL1J/00043595/0	2 552,00 zł	Droga do przepompowni usytuowanej na działce 1540/256.
8	Warszowice	3	4184/307	23.12.2008	AN 23375/2008	GL1J/00000622/6	1 000,00 zł	Służebność zostanie ustanowiona zgodnie z przebiegiem wskazanym na projekcie podziału (załącznik do decyzji Wójta Gminy nr GPGM.7430/I/29/2008 z dnia 11.08.2008r.).
9	Warszowice	3	4091/49	03.04.2008	AN 6594/2008	GL1J/00032092/4	nieodpłt	nieodpłatna służebność drogi na rzecz każdego właściciela i posiadacza działki nr 216/32 k.m. 1 dod. 2 obręb Warszowice (KW GL1J/00010677/9).
10	Krzyżowice	3	1009/164	08.04.2004	AN 5606/2004	7115-J	nieodpłt	Celem zapewnienia dojazdu do działki 1008/164 nieodpłatna służebność drogi przez działkę 1009/164 stanowiącej w całości drogę.
11	Krzyżowice	3	1013/133	18.11.2003	AN 16037/2003	515-J	180,00 zł	Na rzecz każdego właściciela dz. 1012/133 służebność przejazdu do obsługi przepompowni zgodnie z załącznikiem mapowym.
12	Krzyżowice	3	1015/130	11.09.2003	AN 11426/2003	1255-J	180,00 zł	Na rzecz każdego właściciela dz. 1012/133 służebność przejazdu do obsługi przepompowni zgodnie z załącznikiem mapowym.
							7 972,00 zł	

INSPIRATOR
mgr Andrzej Strycharc

Obrót mieniem komunalnym w 2015							
I. Nabycie							
L.P.	Solectwo	mapa	działka	Pow. [ha]	Data	Kwota w zł	Forma
1	Pielgrzy/nowice	10	10/3	0,0600	21.01.2015	nieodpłatnie	Akt Notarialny Rep A nr 489/2015 z dnia 21.01.2015r. Umowa nieodpłatnego przeniesienia własności nieruchomości
2		10	20/3	0,0126			
3		5	1441/96	0,0045	04.02.2015	nieodpłatnie	z mocy prawa - decyzja GPGM.6831.45.2014 Wójta Gminy Pawłowice art. 98 ust. 1 uogn z mocy prawa pod drogę publiczną
4		3	1563/141	0,0030	13.03.2015	-	dec wójta z mocy prawa nr GPGM.6831.1.2015 z dnia 13.03.2015r.
5		2	2019/275	0,0158	15.06.2015	-	dec wójta z mocy prawa nr GPGM.6831.41.2013 z dnia 15.06.2015r.
			Razem	0,0959	Razem	0,00	
6	Goliszowice	7	458/8	0,0227	08.04.2015	nieodpłatnie	Akt Notarialny Rep A nr 2000/2015 z dnia 08.04.2015r. Umowa przekazania własności nieruchomości
7			460/9	0,0542			
8		2	755/5	0,0037	08.10.2015	nieodpłatnie	Akt Notarialny Rep A nr 7782/2015 z dnia 08.10.2015r. Umowa przekazania nieruchomości
9		7	453/6	0,0107	27.05.2015	8 992,00	dec wójta z mocy prawa nr GPGM.6831.22.2014 z dnia 27.05.2015r. Sprawa GPGM.6822.9.2015
		6	311/6	0,0052	12.10.2015	-	dec wójta z mocy prawa nr GPGM.6831.6.2015 z dnia 12.10.2015r.
			Razem	0,0965	Razem	8 992,00	
10	Jazdąbkowice	2	221/40	0,0435	08.04.2015	darowizna	Akt Notarialny Rep A nr 2692/2015 z dnia 08.04.2015r. Umowa darowizny
11			223/36	0,0505			
12		3	761/136	0,0247	26.03.2015	-	dec wójta z mocy prawa nr GPGM.6831.3.2015 z dnia 26.03.2015r.
13		3	765/138	0,0110	13.04.2015	-	dec wójta z mocy prawa nr GPGM.6831.41.2014 z dnia 13.04.2015r.
14		1	440/8	0,0093	14.09.2015	-	dec wójta z mocy prawa nr GPGM.6831.21.2015 z dnia 24.07.2015r.
15		2	229/47	0,0377	08.10.2015	1,00	Akt Notarialny Rep A nr 7776/2015 z dnia 08.10.2015r. Umowa sprzedaży
16	3	767/160	0,0334	02.11.2015	-	dec wójta z mocy prawa nr GPGM.6831.9.2015 z dnia 02.11.2015r.	
			Razem	0,2101	Razem	1,00	
17	Pawłowice	3	2578/123	0,0282	08.04.2015	6 204,00	Akt Notarialny Rep A nr 2680/2015 z dnia 08.04.2015 umowa sprzedaży
			Razem	0,0282	Razem	6 204,00	
18	Wartkowice	2	4111/145	0,0073	18.02.2015	-	dec wójta z mocy prawa nr GPGM.6831.13.2014 z dnia 24.12.2014r.
19		3	4350/214	0,1211	08.10.2015	-	Akt Notarialny Rep A nr 7788/2015 z dnia 08.10.2015 umowa zamiany
			Razem	0,1284	Razem	0,00	
20	Krzyżowice	3	1183/37	0,0009	31.07.2015	-	dec wójta z mocy prawa nr GPGM.6831.26.2015 z dnia 31.07.2015r.
21		3	1154/29	0,0060		-	
22		3	1146/25	0,0208		-	
23		3	1148/1	0,0077		-	
24		3	1156/25	0,0247		-	
25		3	1158/24	0,0123		-	
26		3	1160/24	0,0017		-	
27		3	1180/1	0,2101		-	
28		1	212/1	0,0543		-	
29		1	214/2	0,0038		-	
30		1	216/2	0,0063		-	
31		1	218/2	0,0013		-	
32		1	220/3	0,0355		-	
33		1	226/6	0,0108		-	
34		1	224/5	0,0084		-	
35		1	222/3	0,0032		-	
36		1	228/7	0,0042	30.10.2015	-	
37		1	230/7	0,0009		-	
38		1	232/7	0,0010		-	
39		1	233/7	0,0004		-	
41		1	237/9	0,0040		-	
42		1	239/10	0,0008		-	
43		1	241/10	0,0014		-	
44		1	243/10	0,0049		-	
45		1	245/10	0,0043		-	
46		1	247/9	0,0035		-	
47		1	249/9	0,0007		-	
48		1	259/9	0,0018		-	
50		1	255/14	0,0041		-	
51		1	253/14	0,0228		-	
52		1	258/15	0,0028		-	
53		3	1149/29	0,0027		-	
54		3	995/29	0,0358		-	
55		3	468/1	0,0091		-	
				Razem	0,5130	Razem	0,00
56	Pitówek	7	1302/11	0,0084	20.01.2015	-	dec wójta z mocy prawa nr GPGM.6831.13.2014 z dnia 24.12.2014r.
57		4	1607/61	0,0085	14.09.2015	-	dec wójta z mocy prawa nr GPGM.6831.21.2015 z dnia 14.09.2015r.
58		7	1338/14	0,0181	08.10.2015	1 000,00	Akt Notarialny Rep A nr 7770/2015 z dnia 08.10.2015 umowa sprzedaży
			Razem	0,0350	Razem	1 000,00	
			SUMA	1,1071	SUMA	16 197,00	


INSPEKTOR

mgr Robert Szwed

)

)

Obrót mieniem komunalnym w 2015r.							
II. Zbycie mienia							
L.P.	Obręb	Mapa	Numer działki	Pow. [ha]	Data	Kwota w zł	Forma
1	Warszowice	3	4341/301	0,0197	08.10.2015	-	Akt Notarialny Rep A nr 7788/2015 z dnia 08.10.2015 umowa zamiany
			Razem:	0,0197	Razem:	- zł	


2015.10.08
14.10.2015

WYKAZ NIERUCHOMOŚCI DO KTÓRYCH GMINIE PRZYSŁUGUJE PRAWO UŻYTKOWANIA WIECZYSTEGO - stan na 31.12.2015 r.												
lp.	obręb	mapa	numer działki	pow. [m]	użytek	pow.	do kiedy jest ustanowione prawo uw.	numer księgi wieczystej	podstawa nabycia przez gminą prawa uw.	sposób korzystania	od kogo zostały nabyte prawa	właściciel
1	Pniówek	6	405/57	6666	RIIIb	6666	05.12.2089	GL1J/00018386/8	AN 18.07.2001	byłe boisko sportowe przy ul. Kruczej	JSW S.A.	Skarb Państwa
2	Pawłowice	3	2418/96	472	Bz	472	05.12.2089	GL1J/00018040/1	AN 28.12.04 za długi - podział GPGM.6831.8.2012	przy ul. Przemysłowej	PKP S.A.	Skarb Państwa
			2179/96	1872	Tk	1872						
3	Pawłowice	5	381/54	399	B	399	05.12.2089	GL1J/00017412/3	AN z dn. 15.12.2006r. nr 19961 zrzeczenie	tereny zielone na osiedlu	JSW S.A.	Skarb Państwa
			382/54	2717	B	2717						
4	Warszowice	3	1334/108	3440	Bi	3440	05.12.2089	GL1J/00032438/2	AN 4404/2012 z dnia 21.06.2012 umowa sprzedaży	Szkoła Podstawowa w Warszowicach jako trwały zarządca na podstawie decyzji Wójta Gminy Pawłowice nr GPGM.6844.00001.2015 z 08.05.2015r.	PKP S.A.	Skarb Państwa
			Suma:	15566								

mgr Robert Słabwa

[Handwritten signature]

[Handwritten mark]

WYKAZ NIERUCHOMOŚCI ODDANYCH W UŻYTKOWANIE WIECZYSTE stan na 31.12.2015r.

Lp.	Obręb	Karta mapy	Numer działki	Pow. [m]	Do kiedy	KW	Przeznac.
1	Pawłowice	1	2272/302	144	01.12.2103	GL1J/00030548/2	handel-usługi
			2273/302	48			
2	Pawłowice	6	37/9	11439	15.12.2105	GL1J/00032337/4	usługi
			37/10				
			37/11				
3	Pawłowice	3	2176/90	26	23.08.2094	GL1J/00029336/3	obwodnica
			2177/90	3714			handel-usługi
4	Pawłowice	2	1073/43	450	23.08.2094	GL1J/00027535/4	handel
5	Pawłowice	3	2497/90	3557	23.08.2094	GL1J/00045706/6	handel-usługi
6	Pawłowice	2	1075/43	1666	23.08.2094	GL1J/00024420/4	gastronomia
			1144/43	2128			handel-usługi
7	Pawłowice	5	279/3	242	23.08.2094	GL1J/00032079/7	handel
8	Pawłowice	2	1122/43	3975	23.08.2094	GL1J/00032426/5	handel-usługi
9	Pawłowice	3	2139/49	2622	07.05.2111r.	GL1J/00044695/8	cele mieszkaniowe
10	Pawłowice	3	2331/90	2005	23.08.2094	GL1J/00042655/2	handel-usługi
11	Pawłowice	3	2498/90	3349	23.08.2094	GL1J/00003026/9	handel-usługi
12	Pawłowice	2	1143/43	743	23.08.2094	GL1J/00047223/0	handel-usługi
13	Pawłowice	5	334/54	3885	17.02.2085	GL1J/00031507/0	cele mieszkaniowe
14	Pawłowice	5	639/54	2337	2085-02-17	GL1J/00041615/3	cele mieszkaniowe
15	Pawłowice	5	638/54	160	2085-02-17	GL1J00043360/4	cele mieszkaniowe
16	Pawłowice	5	595/54	5790	17.02.2085	GL1J/00031504/9	cele mieszkaniowe
17	Pawłowice	5	600/54	34	2085-02-17	GL1J/00003042/7	cele mieszkaniowe
18	Pawłowice	5	601/54	8070	26.07.2088	GL1J/00031505/6	cele mieszkaniowe
19	Pawłowice	5	605/54	48	2085-02-17	GL1J/00003042/7	cele mieszkaniowe
20	Pawłowice	5	606/54	64	2085-02-17	GL1J/00003042/7	cele mieszkaniowe
21	Pawłowice	5	607/54	8004	2085-02-17	GL1J/00031506/3	cele mieszkaniowe
22	Pawłowice	5	611/54	125	2085-02-17	GL1J/00003042/7	cele mieszkaniowe
23	Pawłowice	5	614/54	2099	2085-02-17	GL1J/00003042/7	cele mieszkaniowe
24	Pawłowice	5	615/54	8570	2085-02-17	GL1J/00031508/7	cele mieszkaniowe
25	Pawłowice	5	629/54; 632/54	3 956	2085-02-17	GL1/00035285/5	cele mieszkaniowe
26	Pawłowice	5	633/54	2465	2085-02-17	GL1J/00036170/3	cele mieszkaniowe
27	Pawłowice	5	634/54	158	2085-02-17	GL1J/00003042/7	cele mieszkaniowe
28	Pawłowice	5	635/54	13314	2085-02-17	GL1J/00031509/4	cele mieszkaniowe
29	Pawłowice	4	728/113	513	2085-02-17	GL1J/00003042/7	cele mieszkaniowe
30	Pawłowice	4	730/17	83	2085-02-17	GL1J/00003042/7	cele mieszkaniowe
31	Pawłowice	4	731/17	4520	2085-02-17	GL1J/00031510/4	cele mieszkaniowe
32	Pawłowice - Pniówek	5 P	546/61	3357	2089-12-05	GL1J/00013968/7	cele mieszkaniowe
			539/61	845			
33	Pawłowice - Pniówek	5 P	538/61	825	04.05.2097	GL1J/00020815/2	garaż
34	Pniówek	5 P	583/30	3199	06.03.2108	GL1J/00038893/1	cele mieszkaniowe
35	Jarząbkowice	3	627/67	605	23.08.2094	GL1J/00015313/5	handel
36	Krzyżowice	5	194/4	900	17.09.2102	GL1J/00025745/5	handel
37	Golasowice	3	369/15	888	23.11.2094	GL1J/00020380/3	usługi - handel
38	Golasowice	3	388/167	2518	23.11.2094	GL1J/00029375/8	usługi - handel
40	Pielgrzymowice	2	1495/161	39	23.08.2094	GL1J/00015312/8	usługi - handel
			1866/161	1376			

114855

mgr inż. Robert Siedziński
INSPEKTOR

INWENTARYZACJA GRUNTÓW (z wyłączeniem dróg) GMINY PAWŁOWICE do dnia 31.12.2015r.
PAWŁOWICE

lp	mapa	numer działki	pow. [m]	użytek i klasa	pow. [m]	data nabycia	KW	przeznaczenie	użytkownik
1	3	708/125	2000	R1IIa	2000	V/91	GL1J/00010142/0	tereny zabudowy mieszkaniowej i usługowej	Kłosek Krzysztof - dzierżawca
2	2	784/1	1000	R1IIa. B	210, 790	V/91	GL1J/00010142/0	terenu usług	Gminny Zespół Komunalny
3	2	785/1	651	RIVa	651	V/91	GL1J/00010142/0		bu
4	3	2125/61	1701	Bi	1701	V/91	GL1J/00010142/0	tereny usług	teren usług administracji biblioteka oraz GZO budynek "C" Urzędu Gminy ul. Zjednoczenia 65
5	3	2126/61	2526	Bi	2526		GL1J/00030639/7		
6	3	2127/61	165	Bi	165		GL1J/00010142/0	tereny usług	
7	3	1921/72	965	Bi	671, 294		GL1J/00030639/7		
8		2263/124	182	R1IIa	182		GL1J/00000553/1	powiększenie nieruchomości sąsiedniej	
9	3	2264/124	768	dr	768		GL1J/00000553/1	przyszła droga	dzierżawca do 09.06.2016r. Franciszek Brejza
10		2265/124	1057	R1IIa	1057		GL1J/00000553/1	teren zabudowy mieszkaniowej i usługowej	
11	2	1008/9	3050	N	3050	V/91/ zmiana cz. Zwrot Kościół./	GL1J/00008008/2	dom przedpogrzebowy parking	Gminny Zespół Komunalny
12	2	948/9	7286	Bz	7286	V/91	GL1J/00008008/2	cmentarz komunalny	
13	2	1140/1	5408	B	5408	połączenie dz. 1102/1, 1103/1, 1019/3	GL1J/00008008/2	budynek Urzędu Gminy oraz remiza OSP wraz z pocztą ul. Zjednoczenia 64	Urząd Gminy oraz remiza OSP i poczta ul. Zjednoczenia 64
14	1	2274/302	952	Bi, Ls	840, 112	dec Wojew.	GL1J/00008008/2	plac przy Urzędzie Gminy	Urząd Gminy
15	5	368/54	2264	B	2264	V/91	GL1J/00042355/9	tereny usług	Gminny Zakład Komunalny, Ośrodek Pomocy Społecznej
16	5	369/54	1817	B	1817	I/92	GL1J/00042355/9	tereny usług	Gminny Zakład Komunalny
17	1	2140/81	3061	LsIII, Ba	1346, 1715	V/92	GL1J/00010621/2	tereny urządzeń kanalizacji sanitarnej i deszczowej	GZWiK
18	1	2141/81	25195	LIV, Lzr-LIV, dr, N	1800, 290, 1500, 21605		GL1J/00010621/2	tereny usług sportu	użytkuje OSP Pawłowice
19	1	1249/81	2500	dr, N	520, 1980	V/92	GL1J/00010621/2		
20	1	1366/81	2500	N	2500	V/92	GL1J/00010621/2		
21	4	509/105	368	R1IIa, S-R1IIa	63, 305	dec Wojew. Katowickiego Nr G.II-5/MK/36/I-46/95 z 18.04.1995.	GL1J/00007543/7	rezerwa pod drogę	b.u.
22	2	1119/9	1079	dr	1079	dec Wojew. I/92 podział 2006r.	GL1J/00017036/3	pod drogę Grzybowa - Pszczyńska	
23	2	1120/9	218	Bi	218		GL1J/00017036/3	maszt telefonii komórkowej	umowa z POLKOMTEL S.A.
24	4	500/50	9529	LIV, PsIV, dr, N	1480, 3145, 1340, 3564	V/92	GL1J/00000893/6	usługi	w części dzierżawa terenu rolnego do 31.12.2017r. Henryk Pionka (N+1300Ps)
25	4	199/25	5076	R1IIb, R1IIa	2896, 2180	V/92	GL1J/00000893/6	rolny	dzierżawca do 28.02.2017r. Marcin Brandys
26	5	378/57	1440	Tr	1440	20.12.95 r.	GL1J/00002517/1	teren usług	cz. Dom Kultury Osiedle
27	3	1904/44	290	RIVa	290	w 1997r. wynik podziału działki 697/44	GL1J/00007543/7	tereny zabudowy mieszkaniowej oraz teren dróg	wzdłuż ul. Polnej
28	3	1905/44	685	RIVa	685		GL1J/00007543/7		wzdłuż ul. Polnej

Krzysztof Kłosek

1

29	2	572/101	8900	RIVa, N, RIIIb	5000, 300, 3600	dec. I-98 16.06.1997	GL1J/00023029/6	teren rolny (torach kolejowych oraz przy granicy ze Zbytkowem	dzierżawa Franciszek Brandys
30	3	1024/224	256	PsVI	256	I-98 16.06.1997	GL1J/00023029/6	tereny różne	
31	3	1026/224	140	PsVI	140	I-98 16.06.1997	GL1J/00023029/6	tereny różne	
32	4	288/99	25	RIIIa	25	dec. I-105 16.06.97	GL1J/00000893/6	pas drogowy	
33	2	332/103	13	PsIII	13	dec. I-100 16.06.97	GL1J/00000893/6	na terenach rolnych	patrz powierzchnia
34	1	855/523	35	dr	35	dec Wojew	GL1J/00007543/7	stary ślad ciekłu pawłówka	
35	1	1571/523	371	ŁIII, LsIV	181, 190	dec. I-101 16.06.97	GL1J/00023029/6	stary ślad ciekłu pawłówka	
36	1	1553/523	56	LsIV	56	dec. I-101 16.06.97	GL1J/00023029/6	potok Pawłówka	
37	1	1556/520	69	LsIV	69	dec. I-101 16.06.97	GL1J/00023029/6	potok Pawłówka	
38	1	1558/520	54	ŁIII	54	dec. I-101 16.06.97	GL1J/00023029/6	potok Pawłówka	
39	1	1560/523	53	ŁIII	53	dec. I-101 16.06.97	GL1J/00023029/6	potok Pawłówka	
40	1	2079/523	11	dr	11	dec. I-101 16.06.97	GL1J/00023029/6	stary ślad potoku pawłówka	fragment drogi publicznej
41	1	2080/523	120	ŁIV	120	dec. I-101 16.06.97	GL1J/00023029/6	stary ślad potoku pawłówka	
42	1	2081/523	2275	ŁIV, PsIV, Ls III	109, 1346, 820	dec. I-101 16.06.97	GL1J/00023029/6	stary ślad potoku pawłówka	
43	1	1885/549	142	PsIII	142	dec. I-101 16.06.97	GL1J/00023029/6	ogródek przydomowy	dzierż. Maria i Stanisław Michalik
44	2	513/106	558	ŁIII, dr	290, 268	dec. I-101 16.06.97	GL1J/00023029/6	łąka (dawna droga)	bez użytkownika
45	4	182/37	6711	Ba, RIIIa	2300, 4411	AN 26.10.94	GL1J/00014215/1	użytkowanie rolnicze	dzierżawa Brandys Michał
46	4	827/95	1572	Ti	1572	podział działki 794/95 GPGM.6831.18.2014 oraz	GL1J/00044301/0	parking	Gminny Zespół Oświaty
47	4	796/95	668	dr	668	podział działek 89, 90, 91, 92, 93, 94, 529/123, 95, 440/96. 441/96	GL1J/00015433/2	drogi	pod ul. Szkolną
48	4	797/95	3	dr	3		GL1J/00015433/2		pod ul. Mickiewicza
49	5	388/54	213	B	213		GL1J/00018049/4		użytkują: "ROBEX", VATTENFAL, reszta
50	5	385/54	1870	B	1870	AN 17.05.00 przejęcie prawa u.w. od JSW SA	GL1J/00018049/4	tereny usług	droga do Domu Kultury Pawłowice
51	5	384/54	854	B	854		GL1J/00018049/4		Osiedle, Bielaszka, Goryl Marek, Jankowski Kazimierz
52	2	966/70	21000	Bi, Bz	1310, 19690	dec Wojewody z 16.02.2000 r.	GL1J/00001202/3	teren usług zdrowia, kultury, administracji, parkingów i inne w większej części teren zieleni parkowej	
53	3	1051/232	40	PsIV	40	ANREP A nr 3280/2001 z 14.03.2001 - umowa sprzedaży GPiI-V- 7211/15/2001	GL1J/00007543/7	pod przepompownią od Helmuta Uglorz	
54	1	934/474	245	ŁIII	245	ANREP A nr 2195/2001 z 06.06.2001 - umowa sprzedaży GPiI-V- 7211/4/2001	GL1J/00007543/7	pod przepompownią od Kani	
55	4	663/80	15	RIIIa	15	umowa sprzedaży AN 15670/2001 z 27.11.2001r. GPiI-V- 7211/56/2001	GL1J/00007543/7	pod przepompownię od p. Krystyny Piecha	GZWiK
56	4	667/38	30	PsIV	30	AN 20.02.02	GL1J/00007543/7	pod przepompownię od p. Wowra	

57	3	2019/148	218	RIVa	218	AN 20.02.02	GL1J/00007543/7	pod przepompownię od pp. Galusek	
58	3	2021/33	125	Bi	125	AN 09.05.02	GL1J/00008108/3	pod przepompownię od p. Czechowski	
59	1	2247/181	49	PsIV	49	AN 28.08.03	GL1J/00008108/3	pod przep. przy ul. Kol. Studzieńskiej od p. Rozkwitalskiego	
60	1	2245/181	33	RIIIb	33	19.08.2003	GL1J/00008108/3		
61	1	2229/181	60	RIIIb	60	AN 09.05.02	GL1J/00008108/3	pod przepompownię od p. Czerwiński	
62	3	2017/62	279	LIII	279	AN 20.02.02	GL1J/00000819/4	przepompownia od OSM	GZWiK
63	3	2488/62	219	Bz	219	AN 8379/2013 darowizna z dd 27.06.2013 GPGM.7211/45/2010	GL1J/00045611/3	pod figurą Chrystusa Króla od OSM Włoszczowa	
64	5	541/54	1583	Ba	1583		GL1J/00041589/1	pod przep. P-1 oraz trans. P-8	GZWiK
65	5	548/54	1609	Ba	1609	AN 27.11.01 umowa nieodpł. przekazania prawa u.w.		pod przep. P-2 oraz trans. P-7	
66	5	550/54	261	B	261		GL1J/00025651/9	plac przed P-2	
67	3	2097/97	4210	Bi	4210	l/92	GL1J/00006558/8	Gminny Zakład Komunalny - siedziba	Gminny Zespół Komunalny
68	6	9/8	3093	RIIIa	3093	AN 13684/2007 z dnia 13.12.2007 nieodpł ANR	GL1J/00006558/8	rozbudowa siedziby GZK	
69	3	2420/97	312	Ba	312	AN 21.10.04 podział GPGM.6831.9.2012	GL1J/00006558/8	między PKP a AUTOLANDEM zamiana z Kisielewski-Morański	między obwodnicą a AUTOLANDEM
70	3	1886/96	2066	Tk	2066	AN 20.11.02 za długi / dec Wojew 2004 prawo własności	GL1J/00028004/0	w części pod przep. ścieków (tereny kolei) od PKP S.A.	bez użytkownika
71	3	2064/90	57	Bi	57	28.08.2003r.	GL1J/00007543/7	pod przepompownią od GS	GZWiK
72	3	2251/239	99	dr	99	połączenie i podział		droga publiczna za targowiskiem	droga
73	3	2249/241	55	dr	55	06.2008			
74	3	2252/239	567	Ti	567	AN REP A nr 7200/2001 z 06.06.2001r.		od Andrzej i Irmia Jańscy	
75	3	1896/243	305	Wp, Tr	196, 109	AN 12.06.2000			
76	3	1897/243	515	N	515	AN 12.06.2000			
77	3	2250/241	1731	Bi, Ti	345, 1386	AN 12.06.2000			
78	3	2007/61	603	Wp, Tr	459, 144	umowa sprzedaży AN 15686/2001 z			
79	3	1082/61	230	N	230	27.11.2001r. GPiI-V-	GL1J/00000819/4	od Joachima i Anieli Kempny	
80	3	1083/61	254	N	254	7211/55/2001 um sprzed AN			
81	3	1077/27	98	dr	98	15686/2001 z			
82	3	1078/27	47	dr	47	27.11.2001r. GPiI-V-		od Bernadety Dziendziel	PARKING, ZAJEZDZIA, TARGOWISKO i CENTRUM PRZESIADKOWE
83	3	1079/27	59	N	59	7211/55/2001			
84	3	2073/62	518	N	518	AN 25.11.2003			
85	3	2004/61	33	Wp	33	AN nr 2245/04 z 19.05.04			
86	3	2074/61	51	N	51	AN 25.11.2003			
87	3	2075/61	20	N	20	AN 25.11.2003			
88	3	839/249	42	dr	42	dec Wojewody			
89	3	1073/242	17	N	17	AN Rep 18185/2007	GL1J/00000298/5		
90	3	1021/247	40	N	40	decyzja wojewody	GL1J/00000298/5		

91	3	1023/247	53	PsIII	53	24.10.2011	GL1J/00000298/5		
92	3	2206/36	3633	ŁIII, W	3300.333	postanowienia I Ns 557/09 z dnia 03.12.2009r (postanowienie dotyczy stwierdzenia nabycia spadku po Pawle Dudku przez Gminę Pawłowice) oraz postanowienia I Ns 94/11 z dnia 26.09.2012r. Sądu Rejonowego w Jastrzębiu-Zdroju (postanowienie dotyczy stwierdzenia nabycia spadku po Gertrudzie Dudek i Gertrudzie Kotas-Dudek przez Pawła Dudka)	GL1J/00001974/5	za INERMARCHE	teren użytkowany rolniczo - umowa dzierżawy z p. Czesławem Fojcik

razem: 153176

JARZĄBKOWICE

Lp	mapa	Numer działki	pow. [m]	użytek i klasa	pow. [m]	Data nabycia	KW	przeznaczenie	użytkownik
1	3	593/156	774	ŁIII, RIIIb, PsIV	96, 564, 114	V/91	GL1J/00010255/5	działki budowlane przy ul. Piaskowej	dzierz. Andrzej Janos
2	3	594/156	729	ŁIII, RIIIb	368, 361	V/91	GL1J/00010255/5		
3	3	595/156	891	ŁIII, RIIIb	28, 863	V/91	GL1J/00010255/5		
4	3	596/156	832	ŁIII, RIIIb	300, 536	V/91	GL1J/00010255/5		
5	3	597/156	872	ŁIII, RIIIb	557, 315	V/91	GL1J/00010255/5		
6	3	598/156	713	RIIIb	713	V/91	GL1J/00010255/5		
7	3	599/156	625	ŁIII, RIIIb	370, 255	V/91	GL1J/00010255/5		
8	3	600/156	630	PsIV, RIIIb	79, 551	V/91	GL1J/00010255/5		
9	3	601/156	649	ŁIII, RIIIb	596, 53	V/91	GL1J/00010255/5		
10	3	602/156	690	ŁIII, RIIIb	392, 298	V/91	GL1J/00010255/5		
11	3	603/156	713	RIIIb	713	V/91	GL1J/00010255/5		
12	3	605/156	1306	dr	713	V/91	GL1J/00010255/5		
13	2	219/47	1295	Bi	1295	V/91	GL1J/00010255/5	budynek z mieszkaniami socjalnymi ul. Kasztanowa 18	Gminny Zespół Komunalny
14	3	628/67	605	PsIII, PsIV	345, 260	V/91	GL1J/00010255/5		bez użytkownika
15	1	348/1	148	Bi	148	AN 26.09.94r	GL1J/00000435/8	zamiana gr. z Polok Józefem OSP Golasowice	OSP Golasowice
16	1	91	5520	ŁIII, ŁIV, Lz	2950, 2180, 390		GL1J/00000138/6		
17	1	92	2580	RIVa, ŁIII, Lz	2220, 150, 210	19.09.96r. Dec. Wojew	GL1J/00000138/6	tereny rolne	dzierzawi Karzełek Szymon
18	1	93	200	RIVa, Lz	174, 26		GL1J/00000138/6		
19	1	296/89	7111	RIVa, ŁIV, PsIII, Lz	2730, 961, 1680, 1740	19.09.96r. Dec. Wojew	GL1J/00000138/6	tereny rolne	dzierzawi Delijewska Róża umowa do dnia 30.09.2018
20	4	169/52	2760	Bi	2760	AN 04.06.1997r.	GL1J/00018087/2	budynek Domu Ludowego wraz ze strażnicą OSP ul. Rolnicza 1	Gospodaż GZK - użytkownik OSP Jarząbkowice (salka +garaż) i w małej części TPSA
21	3	667/72	52	Bi	52	17.05.2000r	GL1J/00018087/2		

22	3	586/145	4036	RIVa, ŁIII, PsIII, PsIV, B, Bz	1532, 110, 956, 468, 708, 262	VI/92	GL1J/00001882/3	tereny rolne - na części plac zabaw	dzierż. Kiełkowski Kazimierz do 31.10.2017r. (plac zabaw wyłączony z dzierżawy)
23	3	694/117	413	Bz	413	dec Wojew Śląskiego nr NWXV.7532.1.689.2012 z 23.09.2013r.	GL1J/00000138/6	w części pod boiskiem sportowym	dzierżawa: Matuszyńska-Hoinkis Mariola w części teren użyczony OSP Jarząbkowice
24	3	692/115	22451	RIIIb, RIVa, Bz	190, 16261, 6000	umowa zamiany 15.12.2004	GL1J/00000138/6	pas drogi powiatowej	proponuje się przekazać do powiatu
25	3	366/116	82	dr	82		GL1J/00000138/6	przepompownia w centrum	GZWiK
26	3	328/107	873	PsIV	873	27.06.2008 umowa sprzedaży	GL1J/00001882/3	teren rolny	bez użytkownika
27	3	371/118	2825	RIVa, Lz	645, 2180	27.04.2009r. Dec Wojewody Śląskiego nr SR/II/77103/225/1/08	GL1J/00001882/3	przepompownia przy ul. Rolniczej	GZWiK
28	3	737/33	170	Bi	170	AN 8901/2010 um. Sprzedaży 09.07.2010r.	GL1J/00001882/3	łąka i rów	
29	1	133/3	690	ŁIII, ŁIV	190, 500	AN 1516/2013 umowa sprzedaży z dnia 30.01.2013r.	GL1J/00000435/8		

razem: 61235

GOLASOWICE

lp.	mapa	numery działek	pow [m]	uzytek i klasa	pow. [m]	data nabycia	KW	przeznaczenie	uzytkownik
1	7	301/7	199	dr	199	I/92	GL1J/00000435/8	pas drogi wojewódzkiej	proponuje się przekazać do Województwa Śląskiego
2	3	485/15	3366	Bp, Bi	887, 2479	I/92	GL1J/00000435/8	OSP ul. Kraszewskiego 2	Ochotnicza Straż Pożarna Golasowice
3	3	484/15	2182	Bp	2183	I/92	GL1J/00000435/8	do sprzedaży	bez użytkownika
4	3	483/15	142	Bp	142		GL1J/00000435/8	przystanek autobusowy przy ul. Kraszewskeigo	przystanek autobusowy przy ul. Kraszewskeigo
5	3	389/167	3849	LsIV, Bi	3693, 156	I/92	GL1J/00000435/8	tereny zadrzewione	bez użytkownika
6	3	393/32	1987	RIIIb	1987	I/92	GL1J/00000435/8	grunt rolny za piekarnią	dzierżawca Bernadeta Langer
7	3	372/32	3236	RIIIb	3236	I/92	GL1J/00000435/8		
8	1	355/56	5510	ŁIV, LsIV, RIVb	462, 328, 4720	VI/92	GL1J/00002069/5	teren rolny	dzierżawca Kornas Krystian
9	3	128	2730	ŁIV	2730	VI/92	GL1J/00002069/5		
10	3	129	1170	ŁIV	1170	VI/92	GL1J/00002069/5	łąki w okolicy ul. Lipowej w sąsiedztwie rzeki	bez użytkownika
11	3	130	820	ŁIV	820	VI/92	GL1J/00002069/5		
12	2	17	890	PsIII	890	VI/92	GL1J/00002069/5	łąka	bez użytkownika
13	1	240/2	1530	ŁIV, ŁIII	1100, 430	VI/92	GL1J/00000720/3	łąki	bez użytkownika
14	9	109/20	1510	RIVa	1510	VI/92	GL1J/00000720/3	łąki	łąka
15	7	228/30	621	PsIII	621	dec.kom. I-110 16.06.97	GL1J/00000720/3	łąka	Róża Dalijewska - dzierżawca
16	1	22	2940	ŁIII, Lz	864, 2076		GL1J/00000720/3	działka rolna przy lesie	0,1 ha dzierżawi Stanisław Szatkowski do 31.08.2017r.

5

17	1	410/1	135	dr	135	dec. Wojew. z mocy prawa 12.10.1998 I-87/96	GL1J/00000720/3	(ja wewnętrzna teren obok ROP-u w Golasowicach przy ul.Korcza	bez użytkownika
18	3	381/168	1338	PsIII, Lz, dr	437, 633, 268		GL1J/00042997/1	ul.Korcza	bez użytkownika
19	3	458/49	1356	Bi	1356	dec. Wojew. 16.02.00	GL1J/00023744/4	ośrodek zdrowia ul. Korczaka 6	Gminny Zespół Komunalny
20	3	457/49	7	dr	7		GL1J/00023744/4	pas drogi powiatowej	do przekazana na rzecz powiatu
21	8	5/9	23940	dr, B	2067, 21873		GL1J/00025239/5	dawne grunty PGR	dawniej zabudowana budynkami starego
22	8	4	31800	PsIV	15200	AN od AWR 05.04.01	GL1J/00025239/5	tereny komunikacji	spichlerza i stodoły
23	8	11	5600	Lz, Ls, Ti	1571, 2159, 1870		GL1J/00025239/5		Gminny Zespół Komunalny
24	7	395/21	12483	RIVa, PsIII, dr, Bi	5673, 2130, 1124, 3556	dec. Wojewody z mocy prawa 22.11.02	GI1J/00026707/4	mieszkańcówka oraz usługi oświaty	Gminny Zespół Komunalny
25	2	718/111	46	Bi	46	AN 20276/2008	GL1J/00038384/0	łocznia ścieków T1	GZWiK
26	3	467/55	120	Bi, dr	81, 39	AN 6425/2009	GL1J/00038384/0	łocznia ścieków	GZWiK
27	8	30/1	27	Bi	27	AN 1864/2012 z 14.03.2012 umowa nieodpłatnego przeniesienia własności nieruchomości	GL1J/00001346/4	pod przepompownię	GZWiK
28	3	459/7	557	ŁIV	557	dec. Wojew. Śląskiego NWXV.7510.1.269.2012 z 28.05.2013r. GPGM.6822.6.2011	GL1J/00000435/8	teren rolny - łąka	Piotr Pękal
29	1	513/70	43	Bi	43	AN um nieodpłatnego przeniesienia własności nieruchomości REP A nr 6358/2013 z 26.06.2013	GL1J/00038384/0	przepompownia przy ul. Rolników	GZWiK

razem: 110134

PNIÓWEK

lp.	mapa	numery działek	pow [m]	użytek i klasa	pow. [m]	data nabycia	KW	przeznaczenie	użytkownik
1	7	1062/78	12395	RIVa, ŁIV, ŁV	1615, 4502, 6278	VI/92	GL1J/00010684/1	tereny zieleni łąkowej i niskiej	dzierżawca Piotr Niemiec do 30.09.2016
2	7	581/78	8738	RIIIb, LzV	7898, 840	VI/92	GL1J/00010684/1	tereny upraw polowych przy ul.Orlej	dzierżawca Beata Faruga, Leszek Faruga
3	1	484/3	1582	Lz/RIVa	1582	VI/92	GL1J/00010684/1	tereny lasów	bez użytkownika
4	1	496/3	3105	Lz/RIVa	3105	VI/92	GL1J/00010684/1	teren łąk i pastwisk	bez użytkownika
5	1	299/2	2317	ŁIII	2317	VI/92	GL1J/00010684/1	teren upraw polowych	bez użytkownika
6	1	186/21	9700	RIVa, ŁIII, RIIIb	1500, 1200, 7000	VI/92	GL1J/00010684/1	od ul.Kruczej- teren zabudowy mieszkaniowo-usługowej, następnie teren rolny oraz z drugiej strony teren zabudowy mieszkaniowej	dzierż. Budziszewski Sławomir
7	1	187/20	410	RIIIb	410	VI/92	GL1J/00010684/1		
8	7	480/28	1183	Tr	1183	VI/92	GL1J/00025938/5	teren pod zalesienie	bez użytkownika
9	1	414/64	1048	Tr	1048	VI/92	GL1J/00003021/4	teren zieleni łąkowej	bez użytkownika
10	7	439/5	1183	RIVa	2346	VIII/91	GL1J/00010252/4	teren upraw polowych po obu stronach	umowa dzierż. Reklński Andrzej
11	7	442/5	8438	RIVa	8438	VIII/91	GL1J/00010252/4	bocznicy kolejowej (w dwóch częściach)	

12	6	404/57	662	Bp	662	VIII/91	GL1J/00010253/1	teren usług publicznych	bez użytkownika
13	6	406/57	545	RIVa, RV	443, 102	VIII/91	GL1J/00010253/1	tereny rolne	dzierz. Rajwa Arkadiusz i Marzena oraz Jan Zachraj
14	6	407/57	14537	RIVa, RIIIb	12467, 2070	VIII/91	GL1J/00010253/1		
15	1	465/72	5108	RIVb, ŁVI, PsIV, Lz	1129, 1729, 320, 1930	VIII/91	GL1J/00002341/6 cały stan	tereny zieleni łąkowej i niskiej	bez użytkownika
16	4	1594/105	117	dr	117	podział GPGM.7340/I/9/09 dz. 1507/105 i 1552/105	GL1J/00010251/7	poszerzenie publicznej drogi dminnej ul. Kruczej	poszerzenie publicznej drogi dminnej ul. Kruczej
17	5	370/57	24	Tr	24	II/91	GL1J/00002517/1	tereny z. mieszkaniowej wielorodzinnej i tereny sportu i rekreacji	umowy najmu w GZK
18	5	371/57	3293	Bi	3293		GL1J/00002517/1		
19	5	548/61	13756	B, Bi, dr	10773, 2741, 242	20.12.95	GL1J/00002517/1	miasteczko ruchu drogowego, GOK, transformator	GOK ul. LWP 11
20	1	515/34	10900	RIIIb, RIVa, B	1260, 7722, 1918	AN 10.06.94r	GL1J/00014390/1	tereny usług publicznych	Dom Ludowy w użytkowaniu GZK, boisko - przekazane w użyczenie GOS
21	1	517/32	3304	PsIII, PSIV, B	624, 1316, 1364	AN 10.06.94r	GL1J/00014390/1		
22	5	585/30	7084	Bi	7084	dec.Wojew. 31.01.01	GL1J/00016840/5	dawniej działka 109/30 podział GPGM.7430/I/39/06	umowy najmu w Urzędzie Gminy Pawłowice
23	1	1155/65	650	Ba	650	dec. Wojew. Śląskiego z dnia 01.09.2003, podział 2007r.	GL1J/00027672/6	tereny przepompowni ścieków przy ul.Słowików	rów odprowadzający wody z KWK
24	1	1156/65	1565	Bp, Ba	357, 1208	GPGM.7430/I/40/07 i 40a/07	GL1J/00027672/6	ul. Słowików	droga publiczna
25	1	1161/65	112	dr	112		GL1J/00027672/6		
26	7	1076/11	367	N	367	darowizna AN 3309/2000 z 14.03.2001 GPil-V-7211/12/2001	GL1J/00019729/2	rów melioracyjny w okolicach ul. Zgodnej	od Stanisława i Danuty Nowak
27	7	1080/11	168	N	168		GL1J/00019729/2		
28	4	1588/61	31	B/RIVa	31	AN 13.07.06	GL1J/00010251/7	przepompownia przy ul. Kruczej	GZWiK
29	7	1151/78	25	ŁV	25	um. Sprzedaży AN 14.09.06	GL1J/00010251/7	przepompownia przy Orlej	
30	7	1201/9	134	RIIIb	134	Akt zrzeczenia 14.07.2006r.	GL1J/00031919/1	rów od bocznic do ul. Pszczyńskiej	dz. 1199/29 została podzielona dec. wojew. nr IF/III/5340/1/15/08 z dn. 31.12.2008r. na dz. 1224/29, 1225/29, 1226/29
31	7	1226/29	1326	RIIIb, PsIII	880, 446		GL1J/00031919/1		
32	4	1550/105	9134	RIVa, PsIII	5870, 3264	dec Wojew nr NW/XII/77103/38/2/09 z dn. 07.01.2010r	GL1J/00000501/2 cały stan	dec Wojew nr NW/XII/77103/38/2/09 art. 13 ustawy z 19.10.91r. o gospodarowaniu nieruchomościami rolnymi SP	w części umowa dzierżawy z Panem Adamem Pustelnik do 30.04.2018r.
33	1	1176/7	35	PsIV	35	AN 21.07.2010 um. Sprzedaży	GL1J/00010251/7	przepompownia przy ul. Kruczej od pp. Fraj	GZWiK
34	5	112/34	15385	RIIIa	15385	03.12.2009r. INS 557/2009	GL1J/00001000/7 cały stan	ogródki działkowe przy ul. Poligonowej	postanowienie sądu o stwierdzeniu praw do spadku po Pawle Dudku
35	1	1178/41	180	Bi, dr	19, 161	AN 18356/2011 z dn. 20.10.2011	GL1J/00010251/7	przepompownia wraz z dojazdem od ul. Kruczej	GZWiK
36	1	519/35	26	PsIII	26	AN 13465/2012 z 01.08.2012	GL1J/00030594/9	komora wodomierzowa przy ul. Orlej	GZWiK
37	1	512/69	6622	RIVa, PsIV	3619, 3003		GL1J/00001386/6	nieużytki przy ul. Słowków	umowa dzierżawy na cele rolne do dnia 30.11.2016r. z Panem Adamem Pustelnik
38	1	511/69	2226	RIIIb, PsIV	2019, 207		GL1J/00001386/6	nieużytki przy ul. Słowków	

39	1	1191/73	7349	RIIIb, RIVa, PsIII	2742,2600,2007	postępowanie spadkowe	GL1J/00001993/4	nieużytki przy ul. Słowków	
40	1	157/70	438	B-PsIV	438		GL1J/00001386/6	dawniej zabudowana budynkiem mieszkalnym ul. Słowików 1a	bez użytkownika
41	1	432/69	2552	RIVa, PsIV	260, 2292		GL1J/00001386/6	dawniej zabudowana budynkiem stodoły	
42	1	1065/73	1453	RIIIa	1453		GL1J/00001993/4	nieużytki przy ul. Słowków	
43	1	441/73	4850	RIIIb, PsIII, B-RIIIb	383, 3730, 737		GL1J/00001993/4	dawniej zabudowana budynkiem mieszkalnym ul. Słowików 9	
44	4	1579/164	15833	RIVa, PsIII	14641, 1192	decyzja Wojewody Śląskiego nr XWXV.7510.150.2012 z VI/92	GL1J/00010678/6	teren rolny przy ul. Orlej	umowa z RSP Przyjaźń do 28.02.2018r. Z wyłączeniem użytku dr
45	4	1581/164	2199	RIVa, dr	1852, 347		GL1J/00010678/6		

razem: 182089

KRZYŻOWICE

lp.	mapa	numer działki	pow [m]	uzytek i klasa	pow. [m]	data nabycia	KW	przeznaczenie	użytkownik
1	3	761/89	4812	Bi	4812	dec. Wojew. IV-15 z dn. 13.08.93	GL1J/00001757/8		Ochotnicza Straz Pożarna Krzyżowice
2	3	762/89	2814	Bi	2814		GL1J/00001757/8		ul. Szkolna 6
3	3	543/37	2880	RIIIa	2880	V/92	GL1J/00001757/8	teren rolny	dzierz. Gogol Stanisław
4	3	512/89	3520	RIIIa	3520	V/92	GL1J/00001757/8		
5	3	513/89	5238	RIIIa	5238	V/92	GL1J/00001757/8	teren rolny	dzierz. Józef Żylewski
6	3	514/89	5440	RIIIa	5440	V/92	GL1J/00001757/8		
7	4	1035/105	2729	ŁIII	2729	V/92	GL1J/00001757/8		bez użytkownika
8	4	1157/164	14361	Lz-RIVa, LsIV, N	6801, 2570, 5260	nowy pomiar 2014r. - zmiana powierzchni	GL1J/00003016/6 cały stan		bez użytkownika
9	1	190/20	2288	RIIIa	2288	VI/92	GL1J/00001757/8	tereny rolne	dzierz. Nabagło Michał
10	1	191/20	3169	RIIIa	3169	VI/92	GL1J/00001757/8		
11	7	39	20044	RIIIa, PsIII	18484, 1560	V/92	GL1J/00001373/2	tereny rolne	dzierz. Jacek Filipowski
12	3	1079/72	566	Bi	566		GL1J/00000980/3	budynek wielorodzinny komunalny	GZK
13	3	1080/72	122	dr	122	12.10.95	GL1J/00000980/3	droga wewnętrzna	
14	3	1081/72	1159	dr	1159		GL1J/00015221/3	poszerzenie ul. Szkolnej oraz ul. Powiewnej	droga publiczna
15	4	1182/147	13848	W, Bz, LsV	73, 13223, 552	AN 08.05.98 17.04.03	GL1J/00000979/3	boisko sportowe	Gminny Ośrodek Sportu
16	8	68/31	1207	Bi	1207	16.02.2000 i po podziale dz. 31 GPGM.7430/I/53/2008	GL1J/00023743/7	pod zabudowę usługową	
17	8	69/31	386	dr	386		GL1J/00023743/7	droga wewnętrzna	
18	8	70/31	61	B	61		GL1J/00023743/7	poszerzenie drogi powiatowej	przekazać do powiatu
19	8	71/31	3271	Bi	3271		GL1J/00023743/7	ośrodek zdrowia i hospicjum ul. Ligonja 48	CARITAS
20	5	216/1	5049	RIVa, ŁIII, PsIII	625, 1742, 2682	AN 16.05.07	GL1J/00027676/4	przy oczyszczalni	bez użytkownika
21	3	1016/175	185	PsIII	185	AN 28.08.03	GL1J/00000979/3	pod przepompownię od p. Aureli Szulik	
22	3	1014/130	118	ŁIV	118	AN 11.09.03	GL1J/00000979/3	pod przepompownię od Ewy Czarnuch	
23	3	1012/133	42	PsIV	42	AN 28.11.03	GL1J/00000979/3	pod przepompownię od pp. Pawletko	
24	3	1008/164	320	ŁIII	320	zrzeczenie się pr. włas. 08.04.2004	GL1J/00030082/7 cały stan	pod przepompownię od JSW S.A.	
25	8	62/2	114	Bp	114	AN	GL1J/00015221/3	pod przepompownię od Agencji	GZWIK
26	3	1044/87	81	dr, B	47, 34	AN 05.07.07	GL1J/00001757/8	pod przepompownię od Gąsior	

27	4	1185/127	53	Bi	53	AN 12.02.2008	GL1J/00001757/8	pod przepompownię od Pękal
28	1	201/15	25	ŁIII	25	AN18.10.2012	GL1J/00001757/8	pod przepompownią od Parafii
29	7	269/49	28	Bi	28	AN 3316/2014 um sprzedaży 09.04.2014	GL1J/00000979/3	pod przepompownią od Pp. Mika GPGM.6823.2.2014

razem: 93930

WARSZOWICE

lp.	mapa	numer działki	pow [m]	uzytek i klasa	pow. [m]	data nabycia	KW	przeznaczenie	użytkownik
1	2	1279/46	13924	ŁIII, RIILb	1101, 12823	dec kom	GL1J/00010677/9	w połowie teren budowlany, reszta rolny	dzierż. Zielonka Marek
2	2	1672/43	1200	ŁIII, Lz	840, 360		GL1J/00010675/5	działka do zabudowy mieszkaniowej	
3	2	1673/43	996	ŁIII, Lz	760, 236		GL1J/00010675/5	działka do zabudowy mieszkaniowej	
4	2	1674/43	2067	ŁIII, Lz	1762, 305		GL1J/00010675/5	działka do zabudowy mieszkaniowej	dzierżawi Grzegorz Gorauś
5	2	1675/43	2315	ŁIV, ŁV, Lz	76, 24, 2215		GL1J/00010675/5	działka do zabudowy mieszkaniowej	
6	2	1676/43	2364	PsIV, ŁV, Lz	929, 47, 1388	dec komunalizacyjna, podział	GL1J/00010675/5	działka do zabudowy mieszkaniowej	
7	2	1677/43	2904	ŁV, PsIV, Lz, N	15, 1824, 813, 252	GPGM.6831.53.2012 z dnia 25.09.2012r.	GL1J/00010675/5	działka do zabudowy mieszkaniowej	
8	2	1680/43	3638	Ps, Lz, N	1876, 1097, 665		GL1J/00010675/5	działka do zabudowy mieszkaniowej	
9	2	1681/43	2342	PsIV, Lz, N	1008, 1184, 150		GL1J/00010675/5	działka do zabudowy mieszkaniowej	
10	2	1682/43	5271	RIV, PsIV, Lz, N	1416, 2292, 1558, 5		GL1J/00010675/5	działka rolna	
11	2	1683/43	364	Lz, N	66, 298		GL1J/00010675/5	poszerzenie ul. Stawowej	
12	2	1684/43	1938	Ł, Lz, dr			GL1J/00010675/5	ul. Zacisze	
13	3	4085/87	13848	Bi, Bz	3419, 10429	podział 2005	GL1J/00031125/8	boisko sportowe oraz siedziba OSP ul. Cieszyńska 2	Ochotnicza Straż Pożarna Warszowice, Polkomtel S.A.
14	3	3587/110	6517	RIVa, PsIV, N, B	552, 2022, 1010, 2933	VI/91	GL1J/00010676/2		
15	3	3588/111	61	B	61	umowa zamiany AN 15664/2001 z 27.11.2001r. z p. Krzysztofak GPil-V- 7211/54/2001	GL1J/00010676/2	tereny zabudowy mieszkaniowej, usług handlu, gastronomii	budynek - umowy najmu w GZK Pawłowice, reszta terenu za budynkiem nieużytkowana
16	3	3439/349	1976	ŁIV, Bp. w-ŁIV	1382, 530, 64	12.93 AN	GL1J/00014052/0 cały stan	teren łąk i pastwisk	bez użytkownika
17	3	1535/300	78	ŁIV	78				bez użytkownika
18	3	3615/349	4858	ŁIV, ŁV, W/ŁIV, W/ŁV	3002, 1240, 334, 282	13.02.2012r. Decyzja Wojewody nr NW/XVI/77103/85/3/11	GL1J/00010675/5	łąki nad Pszczynką	dzierżawa Adam Pustelnik
19	3	3733/219	7414	ŁIV	4714				
20	3	4134/163	3541	PsIV, RIVa	746, 2795	2008r. Pot. dz. 2505/151 i 3404/151	GL1J/00010677/9	teren w większej części przeznaczony pod budownictwo mieszkaniowe z możliwością usług przy ul Pszczyńskiej za zlewnią	dzierż. Adam Pustelnik
21	3	4133/151	2139	PsIV, B, RIVa, S-RIVa	605, 360, 590, 584	2008r. Pot. dz. 2505/151 i 3404/151	GL1J/00010677/9		dzierż. Leon Pisarek do 04.11.2016r.
22	2	1372/79	819	RIILb	819	AN um sprzed 19853/94 z 20.12.1994r. K. Grygier	GL1J/00014752/7	studnie głębinowe	
23	2	1375/79	493	ŁIII, RIILb	240, 253	AN um sprzed 19873/94 z 20.12.1994r. W.M. Sojka	GL1J/00014752/7	studnie głębinowe	

24	2	1377/97	33	RIIIb	33	AN um sprzed 19848/94 z 20.12.1994r. G. Gogółka	GL1J/00014752/7	droga do studni głębinowych
25	2	1379/96	92	ŁIV	92		GL1J/00014752/7	
26	2	1381/114	899	ŁIV	899	AN um sprzed 19843/94 z 20.12.1994r. J. Oleś	GL1J/00014752/7	studnie głębinowe
27	2	1383/128	512	ŁIV	512	AN um sprzed 19838/94 z 20.12.1994r. J.M. Foks	GL1J/00014752/7	studnie głębinowe
28	2	1385/127	875	RIIIb, dr	825, 50		GL1J/00014752/7	droga do studni głębinowych
29	2	1388/127	1940	ŁIV, RIIIb	980, 960	AN um sprzed 19868/94 z 20.12.1994r. B. Warzecha	GL1J/00014752/7	studnie głębinowe
30	2	1391/130	62	PsIV	62	AN um sprzed 19863/94 z 20.12.1994r. J.Odróbka	GL1J/00014752/7	studnie głębinowe
31	2	1393/132	41	RIIIb	41		GL1J/00014752/7	studnie głębinowe
32	3	2543/158	1056	w	1056	dec.Wojew. I-115 16.01.98	GL1J/00000483/9	rowy
33	1	16	890	w	890	I-111 16.01.98	GL1J/00023031/3	rowy
34	1	125/10	3880	w	3880	I-112 16.01.98	GL1J/00023031/3	ród RH "Młynka" "Potok z Osin"
35	2	913/55	47	w	47	I-112 16.01.98	GL1J/00023031/3	rowy
36	3	4007/101	321	w	321	I-112 16.01.98	GL1J/00023031/3	rowy
37	3	4008/101	998	w	998		GL1J/00023031/3	
38	2	911/31	96	w	96	I-114 16.01.98	GL1J/00023031/3	rowy
39	3	2034/263	340	w	340	I-114 16.01.98	GL1J/00023031/3	rowy
40	3	1717/138	170	w	170	I-114 16.01.98	GL1J/00023031/3	rowy
41	3	1734/143	610	w	610	I-114 16.01.98	GL1J/00023031/3	rowy
42	3	1735/138	190	w	190	I-114 16.01.98	GL1J/00023031/3	rowy
43	3	1779/258	1110	w	1110	I-114 16.01.98	GL1J/00023031/3	rowy
44	3	2076/251	140	w	140	I-114 16.01.98	GL1J/00023031/3	rowy
45	3	2077/251	300	w	300	I-114 16.01.98	GL1J/00023031/3	rowy
46	1	126/36	460	w	460	I-113 16.01.98	GL1J/00023031/3	rowy
47	3	2757/92	2170	w	2170	I-113 16.01.98	GL1J/00023031/3	ród RF
48	3	3603/218	3541	w	3541	I-113 16.01.98	GL1J/00023031/3	rowy
49	3	3602/218	11	Wp	11	I-113 16.01.98	GL1J/00023031/3	pod Pszczynką
50	3	3444/12	633	Lz/PsIV, PsIV	257, 376	dec kom	GL1J/00015236/1	teren zadrzewiony
51	3	3123/351	155	w	73	I-113 16.01.98	GL1J/00023031/3	rowy
52	3	3316/357	3396	w	3396	I-113 16.01.98	GL1J/00023031/3	rowy
53	3	3376/218	4668	w	4668	I-113 16.01.98	GL1J/00023031/3	rowy
54	3	4028/75	398	Bp. w	387, 11	AN 28.08.03	GL1J/00010677/9	pod przepompownię od S.Gruszki
55	3	4019/108	169	RIIIb, ŁIII	65, 104	AN 28.08.03	GL1J/00010677/9	przepompownia od pp. Gonska
56	3	4020/108	20	RIIIb	20	AN 28.08.03	GL1J/00010677/9	transformator od p. Gonska
57	3	4026/79	991	dr, w	806, 185	AN 28.08.03	GL1J/00010677/9	dojazd do przepompowni od pp Krupka
58	3	4032/108	32	ŁIII	32	AN 11.09.03	GL1J/00010677/9	pod przepomp. od Parafii Rzym-Kat
59	3	4024/10	94	Bp	94	AN 24.09.03	GL1J/00010677/9	pod przepompownię od pp.Kuś
60	3	4022/108	27	RIIIb	27	umowa sprzedaży AN 4492/2004 z 23.03.2004r.	GL1J/00010677/9	pod przepompownię od pp.Hanusek
61	1	216/32	92	PsIV	92	AN 23.03.04	GL1J/00010677/9	pod przepompownię od p.Kieloch p.Tekla

GZWiK

wody płynące

GZWiK

62	2	1623/163	34	Bi	34	AN 27.06.2008	GL1J/00037007/7	pod przepompownię od p.A. Kojzar
63	3	4183/307	17	Bi	17	AN 23.12.2008	GL1J/00010677/9	pod przepompownię od p.J. Bryk
64	2	1632/125	322	dr, Bi	297, 25	AN 16.07.2009	GL1J/00010677/9	pod przepompownię od p.B. Foks

razem: 112899

PIELGRZYMOWICE

lp.	mapa	numer działki	pow [m]	użytek i klasa	pow. [m]	data nabycia	KW	przeznaczenie	użytkownik
1	1	936/135	5190	ŁIV	5190	VI/92	GL1J/00000660/4	teren zieleni ekologicznej	dzierż. Alfred Piechoczek
2	1	755/43	3257	RIVa, N, ŁIV	2545, 527, 185		GL1J/00000660/4	pod zabudowę mieszkaniową z drogą wewnętrzna	dzierż. do 30.06.2020r. Adam Pustelnik
3	1	665/17	4400	ŁV, ŁIV	1189, 3211	VI/92	GL1J/00000660/4	teren zieleni ekologicznej i tereny leśne	bez użytkownika
4	1	524/17	6500	ŁIV	6500	VI/92	GL1J/00000660/4		dzierż. Władysława Makowiecka
5	2	1374/223	5671	RIIIb, PsIV	5271, 400	VI/92	GL1J/00000660/4	teren rolny bez dojazdu	dzierż. Langer Janusz
6	2	966/211	279	LsV	279	VI/92	GL1J/00000660/4	teren zieleni ekologicznej	dzierż. Jerzy Herman
7	2	1913/772	2137	ŁIV	2137	podział działki 1491/772 GPGM.6831.47.2011	GL1J/00000660/4	teren zieleni ekologicznej	dzierż. Buchta Maria
8	2	1925/160	4147	ŁIV, RIVb	2798, 1349	podział działki 1765/160 GPGM.6831.47.2011	GL1J/00000660/4	usługi i zieleni	dzierż. Wojciech Piechaczek do dnia 31.07.2016r.
9	2	1927/792	92	dr	92	podział działki 1498/792 GPGM.6831.47.2011	GL1J/00000660/4	dereny zielone	droga wewnętrzna
10	2	431/36	890	B	890	VI/92	GL1J/00000660/4	teren zabudowy mieszkaniowej	uż. Herok Henryk
11		1959/35	14315	R, Ł, Ps, B		podział działki 099/35 GPGM.6831.47.2011	GL1J/00000660/4	teren w części budowlany w części zieleni ekologiczna	przepompownia GZWIK
12	2	700/153	190	ŁV	190	VI/92	GL1J/00000660/4		bez użytkownika
13	3	1531/116	8550	ŁIV, RV	7218, 1332	VI/92	GL1J/00000660/4	tereny usług turystyki i usług sportu	bez użytkownika
14	3	111	3470	LsV	3470	VI/92	GL1J/00000660/4	teren leśny	bez użytkownika
15	4	1018/187	17901	PsIV, Łz, RIVb	1491, 206, 16204	VI/92	GL1J/00000660/4	teren zieleni ekologicznej częściowo pod usługi turystyki i zabudowa mieszkaniowa	dzierż. Kazimierz Król
16	4	848/156	240	dr	240	VI/92	GL1J/00000660/4	droga	droga publiczna
17	4	847/156	329	LsV	329	VI/92	GL1J/00000660/4		bez użytkownika
18	4	849/156	722	Lz, PsIV	297, 425	VI/92	GL1J/00000660/4	teren leśny	bez użytkownika
19	5	733/115	2137	ŁIII	2137	VI/92	GL1J/00000660/4		
20	5	734/116	8023	RIVa, RIIIb, PsIII	5018, 2720, 285	VI/92	GL1J/00000660/4		
21	5	681/115	6210	RIIIb, ŁIII	2765, 3445	VI/92	GL1J/00000660/4		
22	5	682/116	4850	PsIV, RIIIb, RIVa	182, 4348, 320	VI/92	GL1J/00000660/4	tereny rolne	dzierż. Jan Zachraj
23	5	683/117	4900	RIVa, LsIV, PsIV	3750, 500, 650	VI/92	GL1J/00000660/4		
24	5	684/116	2880	PsIII, RIVa, RIVa	376, 2344, 160	VI/92	GL1J/00000660/4		
25	5	561/110	2120	RIVa	2120		GL1J/00000660/4		
26	5	562/108	1310	RIVa, RIIIVb, PsIII, PsIV	323, 497, 280, 210	8.11.95 akt not.	GL1J/00000660/4	tereny rolne	dzierż. Szuścik Janina
27	5	563/107	1210	ŁIV, PsIV	626, 584		GL1J/00000660/4		
28	7	27	410	ŁIV, w	265, 145	VI/92	GL1J/00000660/4	rów	

[Handwritten signature]

29	1	1128/117	8940	RIIIb, RIVa, ŁIII, ŁIV, Lz	2952, 1214, 1927, 976, 1871	dec Wojewody nr G.II-5/MK/36/I-91/96 z dnia 17.10.1998r. A następnie podział dz. 813/117	GL1J/00015360/9	teren rolny	dzierz. Jan Zachraj do 31.10.2019r.
30	8	80/29	10016	ŁIII, RIIIb, LsIV, ŁIV	2252, 6308, 698, 758	VI/92	GL1J/00000660/4		
31	1	960/53	1989	Bi	1989	V/91	GL1J/00010687/2 cały stan	teren usług rolnictwa i rzemiosła ul. Powstańców 9	dzierz. Krystyna Gach
32	2	1397/177	1268	Ti	1268	II/93 akt not.	GL1J/00011675/2	teren parkingów	Gminny Zespół Komunalny
33	2	1828/177	73	Bi	73	AN 26.02.2009	GL1J/00011675/2	łocznia ścieków	GZWiK
34	1	1031/68	1711	Bi	1711	12.10.95	GL1J/00042851/6	teren zabudowy mieszkaniowej wielorodzinnej	Gminny Zespół Komunalny
35	10	13/2	3716	Bi	3716	12.10.95	GL1J/00042851/6	dojazd do boiska przyszkolnego	bez użytkownika
36	4	672/143	388	w	388	dec.kom.VI-109 10.00.97 dec.kom.I-108	GL1J/00015360/9	rowy publiczne	
37	2	1355/44	80	w	80	dec. Wojew. nr G.II-5/MK/36/I-107/97 z 16.06.1997r.	GL1J/00015360/9		
38	2	1357/42	519	w	519		GL1J/00015360/9		
39	2	1358/42	230	w	230		GL1J/00015360/9		
40	2	1359/42	163	w	163		GL1J/00015360/9		
41	2	1362/361	1480	w	1480	decyzja Wojewody nr G.II-5/MK/36/I-108/97 z dnia 16.06.1997r.	GL1J/00015360/9	rowy	rowy
42	3	471/66	690	w	690		GL1J/00015360/9		
43	3	472/133	1100	w	1100		GL1J/00015360/9		
44	3	612/190	2830	w	2830		GL1J/00015360/9		
45	9	216/1	1500	w	1500		GL1J/00015360/9		
46	9	216/3	67	w	67		GL1J/00015360/9		
47	4	722/191	4770	PsIV, Lz, Bi	493, 925, 3352	dec.kom.VII-17 16.01.98r	GL1J/00017524/1 cały stan	teren usługowy ul. Zebrzydowska 14	Ochotnicza Straż Pożarna w Pielgrzymowicach
48	1	1520/135	47	Wp	47	w wyniku podziału działek 1341/135 i 1334/135	GL1J/00015360/9		
49	1	1335/135	204	Wp	204		GL1J/00015360/9		
50	1	1337/135	60	Wp	60	dec Wojew nr G.II-5/MK/36/I-120/97 z dnia 16.01.1998r. A następnie podział działki 493/135	GL1J/00015360/9	stare koryto rzeki Pielgrzymówki	
51	1	1338/135	341	Wp	341		GL1J/00015360/9		
52	1	1340/135	72	Wp	72		GL1J/00015360/9		
53	1	500/135	1165	W	1165		GL1J/00015360/9		
54	1	874/30	1650	RIIIb	1650	Dec Urzędu Wojewódzkiego w Katowicach Nr G.II-5/MK/36/I-119/99 z 16.01.1998	GL1J/00015360/9	teren zabudowy mieszkaniowej	umowa dzierżawy na cele rolne do dnia 30.11.2016r. z Panem Adamem Pustelnik
55	2	1839/311	2422	RIVa	2422		GL1J/00000660/4	teren zabudowy mieszkaniowej przy zbiegu	umowa dzierżawy na cele rolne do dnia 31.10.2016r. Z Tomaszem Kotorc
56	2	1840/311	1901	RIVa	1901		GL1J/00000660/4	ulic Bukowej Grunwaldzkiej i Podlesie	
57	2	1841/311	1982	RIVa	1982	dec kom	GL1J/00000660/4		
58	2	1842/311	690	dr	690		GL1J/00000660/4	poszerzenie drogi	
59	1	687/30	1522	Bp	1522	dec kom	GL1J/00000660/4	teren budowlany	bez użytkownika

60	1	1495/33	9183	ŁIV	9183	GPGM 6831.47.2011 podział działki 880/33	GL1J/00000660/4	teren częściowo pod urządzenia infrastruktury technicznej, częściowo zielen ekologiczna	dzierż. Janecki Bronisław do dnia 30.04.2016r.		
61	3	1532/65	453	dr	453	VI/92	GL1J/00000660/4	droga publiczna ul. Zielona	dojazd do posesji ul. Zielona 20 i 22		
62	3	1533/65	823	RIVb	823		GL1J/00000660/4	teren rolny	dzierżawa p. Pustelnik		
63	3	1534/65	643	RV, PsIV	521, 122	dec Wojewody 10.11.2008r.	GL1J/00000660/4		bez użytkownika		
64	3	1535/23	118	dr	118		GL0J/00001400/1				
65	3	1536/23	1370	dr, ŁIV	1110, 260		GL0J/00001400/1			teren rolny	pod drogi dojazdowe
66	3	1537/23	17323	RIVb, ŁIV, Lz	8866, 7255, 1202		GL0J/00001400/1				dzierżawa p. Pustelnik
67	4	1027/90	90	Bi, dr	45, 45	AN 8907/2010 um. Sprzedaży z 09.07.2010	GL1J/00043205/0	pod przepompownią przy ul. Groblowej	GZWiK		
68	1	1473/39	164	Bi	164	AN 8926/2010 um. Sprzedaży z 09.07.2010	GL1J/00043205/0	pod przepompownią przy ul. Powstańców	GZWiK		
69	3	1540/256	64	Bi	64	AN 13212/2010 um. Sprzedaży z 18.10.2010	GL1J/00043465/0	pod przepompownią przy ul. Zebrzydowickiej wraz z ustanowioną służebnością drogi	GZWiK		
70	2	1865/161	25	Bi	25	AN 15289/2010 um. Sprzedaży z 01.12.2010	GL1J/00043551/0	pod przepompownią przy pawilonie GS ul. Golasowickiej wraz z ustanowioną służebnością drogi	GZWiK		
71	2	1900/265	561	ŁIV, PsIV, W/ŁIV, Lz- PsIV	322, 10, 86, 143	AN 7436/2011 um. sprzedaży 26.05.2011	GL1J/00015360/9	pod przepompownię przy ul. Grunwaldzkiej	GZWiK		
72	1	1483/48	450	Bi, dr	66, 384	AN 9655/2011 um. sprzedaży 22.06.2011	GL1J/00043618/8	pod przepompownią wraz z dojazdem od p. Lucyny Ulbrich	GZWiK		
73	4	1031/36	58	RIVb	58	AN 10095/2012 um sprzedaży	GL1J/00044740/9	pod przepompownią przy ul. Generała Sikorskiego	GZWiK		
74	6	268/48	89	PsIV,W- PsIV,Bi	14,26,49	AN 12843/2013 um sprzedaży	GL1J/00045838/0	pod przepompownią GPGM.6847.2.2013	GZWiK		
75	4	1039/143	37	Bi	37	AN 3310/2014 um sprzedaży 09.04.2014	GL1J/00045838/0	pod przepompownią GPGM.6823.4.2014	GZWiK		

razem: 197367
suma: 910830

INSPEKTOR
[Signature]

INWENTARYZACJA GRUNTÓW (drogowych) GMINY PAWŁOWICE 31.12.2015r.

PAWŁOWICE

lp.	mapa	numer działki	pow. [m]	uzytek	pow. [m]	data nabycia	KW
1	5	546/54	2074	dr	2074		GL1J/00025651/9
2	5	613/54	486	dr	486	21.12.2005	GL1J/00031463/9
3	5	570/54	1420	dr, Ti	1231, 189	31.12.2004	GL1J/00030676/8
4	5	545/54	4979	dr	4979		GL1J/00025651/9
5	5	636/56	138	dr	138	03.04.2008	GL1J/00007543/7
6	5	621/54	3238	dr	3238	31.12.2004	GL1J/00030676/8
7	5	618/54	1170	dr	1170	31.12.2004	GL1J/00030676/8
8	5	628/54	1726	dr	1726	31.12.2004	GL1J/00030676/8
9	5	568/54	6321	Ti	6321	31.12.2004	GL1J/00030676/8
10	5	612/54	434	Ti	434	21.12.2005	GL1J/00031463/9
11	5	585/54	382	dr	382	31.12.2004	GL1J/00030676/8
12	5	584/54	1759	Ti	1759	31.12.2004	GL1J/00030676/8
13	5	581/54	245	dr	245	31.12.2004	GL1J/00030676/8
14	5	622/54	1277	Ti	1277	31.12.2004	GL1J/00030676/8
15	5	576/54	837	Ti	837	31.12.2004	GL1J/00030676/8
16	5	590/54	24	dr	24	31.12.2004	GL1J/00030676/8
17	5	608/54	507	dr	507	31.12.2004	GL1J/00030676/8
18	5	625/54	1255	dr	1255	31.12.2004	GL1J/00030676/8
19	5	588/54	1928	dr	1928	31.12.2004	GL1J/00030676/8
20	5	574/54	2268	dr	2268	31.12.2004	GL1J/00030676/8
21	5	565/54	1402	dr	1402	31.12.2004	GL1J/00030676/8
22	5	571/54	393	dr	393	31.12.2004	GL1J/00030676/8
23	5	596/54	1397	dr	1397	21.12.2005	GL1J/00031463/9
24	5	597/54	316	dr	316	21.12.2005	GL1J/00031463/9
25	5	598/54	524	B	524	21.12.2005	GL1J/00031463/9
26	5	599/54	1127	dr	1127	21.12.2005	GL1J/00031463/9
27	5	602/54	320	dr	320	21.12.2005	GL1J/00031463/9
28	5	603/54	2145	dr	2145	21.12.2005	GL1J/00031463/9
29	5	604/54	84	B	84	21.12.2005	GL1J/00031463/9
30	5	543/54	1027	dr	1027	31.12.2004	GL1J/00030676/8
31	5	542/54	9935	dr	9935		GL1J/00025651/9
32	4	643/17	2521	dr	2521		GL1J/00025651/9
33	4	645/18	117	Ba	117	2002r.	GL1J/00025651/9
34	4	651/17	304	B	304		GL1J/00025651/9
35	4	729/113	1234	dr	1234	21.12.2005	GL1J/00031463/9
36	7	169/6	1468	dr	1468	Decyzja Wójta Gminy Pawłowice nr GPiI-V-7430/II/86/03 z dnia 20.11.2003r.	GL1J/00007543/7
37	6	40/2	1516	dr	1516	AN dar 18.10.2006	GL1J/00007543/7
38	3	2083/35	123	dr	123	AN nr 2339/2004 umowa darowizny z 12.02.2004 GPiI-V-7211/10/04	GL1J/00007543/7
39	3	2086/35	123	dr	123	AN Rep A nr 2345/2004 umowa darowizny z 12.02.2004 GPiI-V-7211/10/04	GL1J/00007543/7
40	3	2081/35	368	dr	368	AN Rap A nr 2327/2004 umowa darowizny z 12.02.2004 GPiI-V-7211/10/04	GL1J/00007543/7
41	3	2057/36	164	dr	164	AN Rep A nr 4486/2004 z 23.03.04 umowa darowizny GPiI-V-7211/10/04	GL1J/00007543/7
42	3	2089/36	446	dr	446	19.06.95r.	GL1J/00015433/2
43	3	2253/36	647	dr	647	19.06.95r.	GL1J/00015433/2
44	1	2302/241	1390	dr	1390		GL1J/00007543/7
45	1	2243/161	95	dr	95	dec. Wójta GPiI-V-7430/II/34/03 z dnia 8.07.03	GL1J/00007543/7
46	1	2039/146	497	dr	497	23.01.96 r.	GL1J/00015614/5
47	1	2041/146	37	dr	37		GL1J/00015614/5
48	1	2077/494	120	dr	120	15.03.96 r.	GL1J/00015614/5
49	1	2073/161	348	dr	348	25.10.1996 r. AN 13535/96 umowa darowizny	GL1J/00015614/5
50	1	2093/225	2	dr	2	23.01.96 r.	GL1J/00015614/5
51	1	2088/230	246	dr	246	umowa zamiany Rep A nr 760/96 z 23.01.1996r.	GL1J/00007543/7
52	1	1640/197	643	dr	643		GL1J/00007543/7
53	1	2092/241	385	dr	385	Dec Wojew Katowickiego G.II-5/MK/36/II-48/95 z 18.04.1995 jako dz. 1649/241 a następnie podział nieruchomości	GL1J/00007543/7
54	1	829/169	32	dr	32		GL1J/00007543/7
55	1	1118/141	3389	dr	3389		GL1J/00007543/7

56	1	2349/160	306	dr	306	dec Wójta Gminy Pawłowice nr GPGM.7430/II/51/08 z 18.12.2008r.	GL1J/00007543/7
57	1	2413/198	139	dr	139	dec Wójta GPGM.6831.33.2011 z dnia 07.02.2012r. Sprawa GPGM.6822.7.2012	GL1J/00007543/7
58	1	2237/222	9714	dr	9714		GL1J/00007543/7
59	1	2277/210	157	dr	157	AN 17064/2004 umowa sprzedaży z 22.11.2004r.	GL1J/00007543/7
60	1	249	3420	dr	3420		GL1J/00007543/7
61	1	1018/181	896	dr	896	Dec Wojew Katowickiego Nr G.II-5/MK/36/I-47/95 z 18.04.1995	GL1J/00007543/7
62	1	2320/216	95	W	95	AN 16352 dar 10.10.2007	GL1J/00007543/7
63	1	2359/215	5	dr	5	dec Wójta GPGM.7430/II/15/09 z 22.04.2009r.	GL1J/00007543/7
64	1	2399/212	249	dr	249	dec Wójta GPGM.7430/II/57/10 z dnia 22.02.2011r.	GL1J/00007543/7
65	1	2471/181	128	RIIIb, RIVa	34,94	art.. 98 dec wójta z mocy prawa nr GPGM.6831.44.2013 z dnia 15.01.2014r. Sprawa GPGM.6822.4.2014	GL1J/00007543/7
66	6	54/2	690	dr	690	AN umowa nieodpłatnego przeniesienia własności nieruchomości REP A nr 6358/2013 z dnia 26.06.2013	GL1J/00007543/7
67	6	54/1	415	dr	415		GL1J/00007543/7
68	6	54/3	995	dr	995		GL1J/00007543/7
69	3	637/210	4267	dr	4267	dec kom	GL1J/00007543/7
70	3	1300/226	2930	dr	2930	dec kom	GL1J/00007543/7
71	3	1301/226	5570	dr	5570	dec kom	GL1J/00007543/7
72	3	787/74	1176	dr	1176	dec kom	GL1J/00007543/7
73	3	2110/74	391	dr	391	dec Wójta z mocy pr. 22.04.04	GL1J/00007543/7
74	3	2111/74	590	dr	596		GL1J/00007543/7
75	6	9/5	11866	RIIIIa, RIIIb, W	5550, 6230, 86	AN Rep 4257/2006 z dnia 18.05.2006r. GPil-V-7211/9/04 umowa nieodpłatnego przeniesienia własności nieruchomości	GL1J/00007543/7
76	3	2399/115	121	dr	121	art. 98 dec Wójta GPGM.7430/II/21/11 z dnia 18.10.2011r. Sprawa GPGM.6822.1.2012	GL1J/00007543/7
77	3	2534/116	87	dr	87	art. 98 dec wójta z mocy prawa nr GPGM.6831.23.2013 z dnia 11.02.2014r. Sprawa GPGM.6822.5.2014	GL1J/00007543/7
78	3	398/138	1934	dr	1934		GL1J/00007543/7
79	3	365/96	520	dr	520		GL1J/00007543/7
80	3	940/238	940	dr	940		GL1J/00007543/7
81	3	239	6800	dr	6800		GL1J/00007543/7
82	3	240	966	dr	966		GL1J/00007543/7
83	3	241	1000	dr	1000		GL1J/00007543/7
84	3	242	1700	dr	1700		GL1J/00007543/7
85	3	243	880	dr	880		GL1J/00007543/7
86	3	2307/141	345	dr	345	dec Wójta GPGM.7430/II/88/08	GL1J/00007543/7
87	3	2310/147	364	dr	364	dec Wójta GPGM.7430/II/10/08	GL1J/00007543/7
88	3	2466/148	80	RIVa	80	dec Wójta GPGM.6831.19.2012 z dnia 16.07.2012 sprawa GPGM.6822.22.2013	GL1J/00007543/7
89	3	2339/138	173	dr	173	dec Wójta GPGM.7430/II/7/10 z dnia 16.06.2010r.	GL1J/00043436/8 cały stan
90	3	2351/139	109	dr	109	umowa darowizny AN 4808/2011 15.04.2011	
91	3	2353/139	201	dr	201	umowa darowizny AN 11387/2012 28.06.2012 sprawa GPGM.6822.18.2012	
92	3	939/237	2205	dr	2205	decyzja wojewody	GL1J/00007543/7
93	3	1299/117	7890	dr	7890	Dec Wojew Katowickiego G.II-5/MK/36/I-45/95 z 18.04.1995	GL1J/00007543/7
94	6	3/1	9700	dr	9700		GL1J/00007543/7
95	4	120	6201	dr	6201	Dec Wojew Katowickiego Nr G.II-5/MK/36/I-44/95 z 18.04.1995	GL1J/00007543/7
96	5	150/68	2305	dr	2305	Dec Wojew Katowickiego Nr G.II-5/MK/36/I-44/95 z 18.04.1995	GL1J/00007543/7
97	3	854/232	343	dr	343		GL1J/00007543/7
98	3	2140/39	2911	dr	2911		GL1J/00007543/7
99	3	691/233	369	PsV	369		GL1J/00007543/7
100	5	559/44	2997	RIIIa, łIII, dr,	639, 508,	akt not. 20.02.02	GL1J/00007543/7
101	5	273/53	806	dr	806		GL1J/00007543/7
102	5	275/46	1446	dr	1446		GL1J/00007543/7
103	5	277/45	2472	dr	2472		GL1J/00007543/7
104	4	685/44	25	dr	25	AN 30.12.02	GL1J/00007543/7
105	4	678/44	14	dr	14		GL1J/00007543/7

106	4	688/44	7	dr	7		GL1J/00007543/7
107	4	690/45	14	dr	14		GL1J/00007543/7
108	4	692/45	26	dr	26		GL1J/00007543/7
109	4	682/44	24	dr	24		GL1J/00007543/7
110	4	680/44	25	dr	25		GL1J/00007543/7
111	4	694/45	30	dr	30	07.05.2003	GL1J/00007543/7
112	4	674/42	99	dr	99		GL1J/00007543/7
113	4	696/46	29	dr	29		GL1J/00007543/7
114	4	676/43	71	dr	71		GL1J/00007543/7
115	4	718/54	88	dr	88		GL1J/00007543/7
116	4	704/47	28	dr	28	08.05.2003	GL1J/00007543/7
117	4	712/48	42	dr	42		GL1J/00007543/7
118	4	714/48	30	dr	30		GL1J/00007543/7
119	4	720/53	52	dr	52	19.08.2003	GL1J/00007543/7
120	4	702/46	20	dr	20	18.09.2003	GL1J/00007543/7
121	4	700/46	13	dr	13		GL1J/00007543/7
122	4	698/46	21	dr	21		GL1J/00007543/7
123	4	708/47	23	dr	23	10.10.2003	GL1J/00007543/7
124	4	710/47	10	dr	10	10.10.2003	GL1J/00007543/7
125	4	716/49	198	dr	198	dec Wójta nr GPiI-V-7430//108/02 z 08.11.2002r.	GL1J/00007543/7
126	4	722/53	75	dr	75	AN nr 2321/2004 z 12.02.2004r. Umowa darowizny GPiI-V-7211/11/04	GL1J/00007543/7
127	5 Pnió wek	581/33	399	dr	399	AN nr 16622/2006 z dnia 25.10.2006r. Umowa sprzedaży	GL1J/00019729/2
128		579/32	359	dr	359	AN nr 16628/2006 z dnia 25.10.2006r. Umowa sprzedaży	GL1J/00019729/2
129		584/30	208	dr	208	podział GPGM 7430//39/06	GL1J/00016840/5
130		110/30	187	dr	187	dec wojew IF/VII/7722/5/08 z dn. 21.04.2008	GL1J/00019729/2
131	4	706/47	29	dr	29	AN Rep A nr 1906/2014 z dnia 27.10.2014 darowizna sprawa GPGM.6822.20.2014	GL1J/00007543/7
132	4	122	4359	dr	4359		GL1J/00007543/7
133	4	203	100	dr	100	Dec. Wojew. Katowickiego Nr G.II-5/MK/36/I-49/95 z 18.04.1995	GL1J/00007543/7
134	4	204	100	dr	100	Dec Wojew Katowickiego Nr G.II-5/MK/36/I-49/95 z 18.04.1995	GL1J/00007543/7
135	4	202	1800	dr	1800		GL1J/00007543/7
136	4	569/15	1284	dr	1284	um dar 10.06.2011 REP A8844/2011	GL1J/00000221/5
137	4	807/16	870	dr	870	decyzja Wójta GPGM.6831.9.2011 z dn. 07.09.2011 sprawa GPGM.6822.13.2011	GL1J/00000221/5
138	4	513/22	333	dr	333	Decyzja Wojewody Śląskiego Nr G.II-4/2/77230/243/01/I-123 z dnia 06.11.2001	GL1J/00007543/7
139	4	526/24	95	dr	95		GL1J/00007543/7
140	4	523/22	59	dr	59		GL1J/00007543/7
141	4	429/20	1023	dr	1023		GL1J/00007543/7
142	4	439/21	1437	dr	1437		GL1J/00007543/7
143	4	463/23	474	dr	474		GL1J/00007543/7
144	4	469/24	136	dr	136		GL1J/00007543/7
145	4	458/24	246	dr	246	Dec Wojew Katowickiego Nr G.II-5/MK/36/I-46/95 z 18.04.1995	GL1J/00007543/7
146	4	482/25	245	dr	245	Dec Wojew Katowickiego Nr G.II-5/MK/36/I-46/95 z 18.04.1995	GL1J/00007543/7
147	4	734/205	3130	dr	3130		GL1J/00007543/7
148	3	215	700	dr	700		GL1J/00007543/7
149	3	220	1500	dr	1500		GL1J/00007543/7
150	3	225	1200	dr	1200		GL1J/00007543/7
151	3	1409/118	1090	dr	1090	Dec Wojew Katowickiego Nr G.II-5/MK/36/I-46/95 z 18.04.1995	GL1J/00007543/7
152	3	2225/117	349	dr	349	21.03.07r. AN 4374/2007	GL1J/00007543/7
153	4	295/121	1792	dr	1792		GL1J/00007543/7
154	3	1903/74	59	dr	59	V/91	GL1J/00007543/7
155	4	181/37	232	dr	232	AN 1994r.	GL1J/00014215/1
156	3	2039/233	14034	dr	14034	Dec Wojew Katowickiego G.II-5/MK/36/I-43/95 z 18.04.1995 jako działka 233 a następnie podział nieruchomości na dz. 2038/233 i 2039/233	GL1J/00007543/7
157	3	675/74	90	dr	90		GL1J/00007543/7

158	3	962/87	3324	dr	3324	Dec Wojew Katowickiego G.II-5/MK/36/I-43/95 z 18.04.1995	GL1J/00007543/7
159	6	11/1	3292	dr	3292		GL1J/00007543/7
160	3	2175/138	1859	dr	1859	dec Wojew. z dn. 02.06.2005 podział dz. 2040/138 GPiI-V-7430/II/55-18/05	GL1J/00007543/7
161	3	2188/70	44	dr	44	Akt Notarialny 16372 umowa darowizny 10.10.2007	GL1J/00007543/7
162	3	2412/125	98	dr	98	dec Wójta z mocy pr. 16.04.2012r. Nr GPGM.7430/II/63/10 sprawa GPGM.6822.17.2012	GL1J/00007543/7
163	3	2246/25	32	dr	32	dec Wójta z mocy pr. 18.09.2007r. Nr GPGM.7430/II/3/07	GL1J/00007543/7
164	3	2490/25	39	dr	39	dec Wójta z mocy pr. 15.01.2013r. Nr GPGM.6831.36.2012	GL1J/00045442/7
165	3	2509/74	50	dr	50	dec wójta z mocy prawa nr GPGM.6831.25.2013 z dnia 21.11.2013r.	GL1J/00007543/7
166	3	2510/74	28	dr	28		GL1J/00007543/7
167	3	2505/74	44	dr	44		GL1J/00007543/7
168	3	2569/74	68	dr	68	dec wójta z mocy prawa nr GPGM.6831.56.2014 z dnia 29.09.2014r. Sprawa GPGM.6822.21.2014	GL1J/00046832/5
169	4	453/113	4317	dr	4317	Dec Wojew Katowickiego Nr G.II-5/MK/36/I-49/95 z 18.04.1995	GL1J/00007543/7
170	4	767/10	1390	dr	1390	dec Wojewody 12.10.95r. podział nr GPGM.7430/II/34/09	GL1J/00007543/7
171	4	760/8	352	dr	352	AN 13173/2010 umowa sprzedaży 18.10.2010r.	GL1J/00007543/7
172	3	213	9900	dr	9900		GL1J/00007543/7
173	3	813/74	1230	dr	1230		GL1J/00007543/7
174	3	218	600	dr	600		GL1J/00007543/7
175	3	219	700	dr	700		GL1J/00007543/7
176	3	216	600	dr	600		GL1J/00007543/7
177	3	217	600	dr	600		GL1J/00007543/7
178	3	1858/108	279	dr	279	12.08.1998r. AN rep A nr 12295/98 umowa darowizny	GL1J/00007543/7
179	3	1459/103	850	dr	850	Dec Wojew Katowickiego Nr G.II-5/MK/36/I-46/95 z 18.04.1995	GL1J/00007543/7
180	3	1386/104	631	dr	631	Dec Wojew Katowickiego Nr G.II-5/MK/36/I-46/95 z 18.04.1995	GL1J/00007543/7
181	3	1471/105	624	dr	624	Dec Wojew Katowickiego Nr G.II-5/MK/36/I-46/95 z 18.04.1995	GL1J/00007543/7
182	3	1477/106	610	dr	610	Dec Wojew Katowickiego Nr G.II-5/MK/36/I-46/95 z 18.04.1995	GL1J/00007543/7
183	3	1440/107	967	dr	967	Dec Wojew Katowickiego Nr G.II-5/MK/36/I-46/95 z 18.04.1995	GL1J/00007543/7
184	3	1692/89	257	dr	257	dar 03.09.02	GL1J/00007543/7
185	3	2032/91	243	dr	243	dar 22.10.02	GL1J/00007543/7
186	3	2026/90	527	dr	527	dar 22.10.02	GL1J/00007543/7
187	3	2023/89	268	dr	268	dar 13.11.02	GL1J/00007543/7
188	3	2029/91	43	dr	43	dar 07.03.03	GL1J/00007543/7
189	3	2035/91	251	dr	251	dar 07.03.03	GL1J/00007543/7
190	3	2037/91	38	dr	38	sp 07.03.03	GL1J/00007543/7
191	3	1609/88	524	dr	524	dar 07.10.04	GL1J/00007543/7
192	3	1389/92	1167	dr	1167	Dec Wojew Katowickiego Nr G.II-5/MK/36/I-46/95 z 18.04.1995	GL1J/00007543/7
193	3	1484/87	692	dr	692	Dec Wojew Katowickiego Nr G.II-5/MK/36/I-46/95 z 18.04.1995	GL1J/00007543/7
194	3	2495/93	737	dr	737	dec Wójta GPGM.6831.20.2013 z dnia 10.09.2013	GL1J/00007543/7
195	3	1503/100	1083	dr	1083	V/91	GL1J/00010142/0
196	3	1497/96	1061	dr	1061	Dec Wojew Katowickiego Nr G.II-5/MK/36/I-46/95 z 18.04.1995	GL1J/00007543/7
197	3	2259/101	239	dr	239	AN19308/2008 16.10.2008 umowa darowizny	GL1J/00007543/7
198	3	2346/98	348	RIIa, RIIb	87, 261	AN 5126/2010 umowa przekazania	GL1J/00043247/6
199	3	2381/99	232	RIIa, RIIb	224, 8	dec Wójta GPGM.6831.23.2011 z dnia 30.09.2011 sprawa GPGM.6822.12.2011	GL1J/00043247/6
200	3	1400/110	1456	dr	1456	Dec Wojew Katowickiego Nr G.II-5/MK/36/I-46/95 z 18.04.1995	GL1J/00007543/7
201	3	212	7200	dr	7200		GL1J/00007543/7

202	3	2134/81	4270	dr	4270	połączenie działek	GL1J/00007543/7
203	3	222	500	dr	500		GL1J/00007543/7
204	3	221	600	dr	600		GL1J/00007543/7
205	3	223	500	dr	500		GL1J/00007543/7
206	3	224	500	dr	500		GL1J/00007543/7
207	3	214	9200	dr	9200		GL1J/00007543/7
208	2	1130/12	5120	dr	5120	połączenie działek GPGM.7211/36/08	GL1J/00007543/7
209	2	961/18	198	dr	198		GL1J/00007543/7
210	2	1126/51	70	dr	70	21.03.07r. AN 4401/2007	GL1J/00007543/7
211	2	1097/41	93	dr	93	dec Wójta GPiI-V-7430/II/14/03 z dnia 10.04.2003r	GL1J/00007543/7
212	2	964/43	500	dr	500	decyzja Wojewody Śląskiego nr NW/III/77230/565/08 z dnia 16.04.2009r. Sprawa GPGM.7211/47/2008	GL1J/00007543/7
213	2	916/44	526	dr	526		GL1J/00007543/7
214	7	167/5	6716	dr	6716		GL1J/00007543/7
215	2	1080/93	7924	dr	7294		GL1J/00007543/7
216	2	374/148	200	dr	200		GL1J/00007543/7
217	2	623/98	710	dr	710		GL1J/00007543/7
218	6	92/6	2113	dr	2113	Akt notarialny Rep A nr1510/2013 umowa przekazania nieruchomości sprawa GPGM.6822.19.2012	GL1J/00007543/7
219	2	825/134	8401	dr	8401		GL1J/00007543/7
220	2	930/134	1222	dr	1222	Dec Woj Katowickiego G.II-5/MK/36/I-45/95 z 18.04.1995	GL1J/00007543/7
221	2	927/100	2849	dr	2849	AN nr 1864/2012 dn. 14.03.2012r. Um. nieodpłatnego	GL1J/00007543/7
222	2	933/100	255	N	255	przeniesienia własności nieruchomości	GL1J/00007543/7
223	3	1314/161	280	dr	280		GL1J/00007543/7
224	3	162	1450	dr	1450		GL1J/00007543/7
225	3	1230/112	5370	dr	5370		GL1J/00007543/7
226	2	795/18	179	dr	179	art. 98 dec Wójta nr GPGM.6831.59.2012 z 23.08.2013 - sprawa GPGM.6822.14.2013	GL1J/00023610/6
227	2	627/25	91	dr	91	dec Wojewody NW/III/77234/977/08 z dnia 07.05.2010 art. 73	GL1J/00001346/4
228	2	3	3220	dr	3220	dec Wojewody	GL1J/00001346/4
229	2	647/18	54	dr	54	dec Wójta z mocy prawa	GL1J/00023610/6
230	2	738/16	146	dr	146	AN 5882/2010 z dn. 06.05.2010 um. Darowizny	GL1J/00023610/6
231	2	740/15	24	dr	24		GL1J/00023610/6
232	2	757/5	19	dr	19	AN 5447/2010 umowa darowizny z dnia 28.04.2010r.	GL1J/00001346/4
233	2	759/4	6	dr	6		GL1J/00001346/4
234	2	765/5	7	dr	7	AN 8920/2010 umowa przekazania z 09.07.2010r.	GL1J/00001346/4
235	2	766/5	5	dr	5		GL1J/00001346/4
236	2	776/7	146	dr	146	dec Wójta GPGM.7430/II/43/09 z dnia 04.08.2010	GL1J/00001346/4
237	2	755/5	37	dr	37	Akt Notarialny Rep A nr 7782/2015 z dnia 08.10.2015r. Umowa przekazania nieruchomości	GL1J/00001346/4
238	3	1313/160	1330	dr	1330		GL1J/00007543/7
239	3	2183/155	328	dr	328	dec wójt z mocy nr GPiI-V-7430/II/67/05 z 15.02.06r	GL1J/00007543/7
240	2	155	7460	dr	7460		GL1J/00007543/7
241	2	159	1070	dr	1070		GL1J/00007543/7
242	3	2186/158	195	dr	195	AN 5876/2010 z dn. 06.05.2010 um. Sprzedaży i akt ustanowienia służebności przesyłu	GL1J/00031670/3
243	3	1798/158	407	dr	407		GL1J/00014510/9
244	3	1973/112	606	dr	606	AN darowizna 25.05.209	GL1J/00007543/7
245	3	1758/111	609	RIIIb	609	AN darowizna 25.05.209	GL1J/00007543/7
246	3	1418/120	567	RIIIb	567	AN 16520/2011 z dnia 29.09.2011 um.sprzed	GL1J/00044212/9
247	3	2136/123	370	RIII	370	AN 16511/2011 z dnia 29.09.2011 um. Sprzed	GL1J/00044212/9
248	3	2366/119	143	dr	143	AN 16505/2011 z dnia 29.09.2011 um.sprzed	GL1J/00044212/9
249	3	2363/122	567	dr	567	AN 16526/2011 z dnia 29.09.2011 um.sprzed	GL1J/00044212/9
250	3	2423/121	567	RIIIb	567	AN 10076/2012 z dnia 04.06.2012 um.sprzed	GL1J/00044212/9
251	3	2426/119	145	RIIIb	145	AN 10082/2012 z dnia 04.06.2012 um.sprzed	GL1J/00044212/9
252	3	2001/119	282	RIIIb	282	AN 6234/2013 z dnia 13.05.2013 um.sprzed	GL1J/00044212/9
253	3	2578/123	282	dr	282	AN 2680/2015 z dnia 08.04.2013 umowa sprzedaży - sprawa GPGM.6823.1.2015	GL1J/00044212/9
254	1	2304/240	378	dr	378		GL1J/00007543/7
255	1	2305/240	246	dr	246		GL1J/00007543/7
256	1	1950/240	20	RIIIa	20		GL1J/00007543/7
257	1	1948/240	186	RIIIa	186		GL1J/00007543/7

258	1	1949/240	240	RIIIa	240		GL1J/00007543/7
259	1	1583/522	386	B, dr	96, 272		GL1J/00007543/7
260	1	2281/9	1320	dr	1320	rozgr. GPil-V-7430/II/7/04	GL1J/00007543/7
261	1	1837/60	32	dr	32		GL1J/00007543/7
262	1	2280/60	3743	dr	3743	Decyzja Wojewody Katowickiego G.II-5/MK/36/I-48/95 z dnia 18.04.1995 jako dz. 1838/60 a następnie zmiana numeru działki rozgr. GPil-V-7430/II/7/04	GL1J/00007543/7
263	1	2279/69	2005	dr	2005	Decyzja Wojewody Katowickiego G.II-5/MK/36/I-48/95 z dnia 18.04.1995 jako dz. 598/69 a następnie zmiana numeru działki rozgr. GPil-V-7430/II/7/04	GL1J/00007543/7
264	1	2296/66	356	dr	356	darowizna AN 4372/2006 z dnia 06.04.2006	GL1J/00007543/7
265	1	2300/69	644	ŁIII	644	AN 14114/2006 z 14.09.2006r. Darowizna	GL1J/00007543/7
266	1	2312/56	66	RIIIa	66	dec wójta 08.08.2006r. nr GPGM.7430/II/15/06	GL1J/00007543/7
267	1	2298/81	277	ŁIV	277	V/92	GL1J/00010621/2
268	1	2343/81	174	dr, ŁIV	62, 112	AN 525/2009 dar. 13.01.2009	GL1J/00010621/2
269	1	1891/50	695	dr	695		GL1J/00007543/7
270	1	2264/55	90	dr	90	dec Wójta z 03.12.2003	GL1J/00007543/7
271	1	521	450	dr	450		GL1J/00007543/7
272	1	1363/49	2612	dr	2612		GL1J/00007543/7
273	1	2534/12	385	RIIIa	385	dec wójta z mocy prawa nr GPGM.6831.39.2013 z dnia 08.09.2014r. Sprawa GPGM.6822.23.2014	GL1J/00007543/7
274	1	1780/240	644	dr	644		GL1J/00007543/7
275	1	184	840	dr	840		GL1J/00007543/7
276	1	1935/182	1496	dr	1496		GL1J/00007543/7
277	1	1934/182	504	RIIIa	504		GL1J/00007543/7
278	1	1343/182	443	RIIIa	443		GL1J/00007543/7
279	1	1354/174	560	dr	560		GL1J/00007543/7
280	1	1356/175	972	dr	972		GL1J/00007543/7
281	1	1358/176	400	dr	400		GL1J/00007543/7
282	1	1360/177	210	dr	210		GL1J/00007543/7
283	3	2415/208	3842	dr	3842	GPGM.6831.11.2012 podział działek 2153/208, 2154/208, 2155/209, 2156/209	GL1J/00007543/7
284		2417/209	3549	dr	3549		GL1J/00007543/7
285	4	413/113	5790	dr	5790	Dec Wojew Katowickiego Nr G.II-5/MK/36/I-44/95 z 18.04.1995	GL1J/00007543/7
286	5	185/64	1363	dr	1363	Decyzja Wojewody Katowickiego Nr G.II-5/MK/36/I-44/95 z dnia 18.04.1995	GL1J/00007543/7
287	4	324/115	549	dr	549	Dec Wojew Katowickiego Nr G.II-5/MK/36/I-44/95 z 18.04.1995	GL1J/00007543/7
288	4	325/115	229	dr	229		GL1J/00007543/7
289	4	114	4236	dr	4236	Dec Wojew Katowickiego Nr G.II-5/MK/36/I-44/95 z 18.04.1995	GL1J/00007543/7
290	4	117	2270	dr	2270	Dec Wojew Katowickiego Nr G.II-5/MK/36/I-44/95 z 18.04.1995	GL1J/00007543/7
291	4	158/33	67	dr	67		GL1J/00007543/7
292	4	244/116	770	dr	770		GL1J/00007543/7
293	4	497/118	3366	dr	3366	Dec Wojew Katowickiego Nr G.II-5/MK/36/I-44/95 z 18.04.1995	GL1J/00007543/7
294	4	499/50	447	PsIV, N	100, 347		GL1J/00000893/6
295	4	496/118	40	dr	40	Dec Wojew Katowickiego Nr G.II-5/MK/36/I-44/95 z 18.04.1995	GL1J/00007543/7
296	4	119	1966	dr	1966	Dec Wojew Katowickiego Nr G.II-5/MK/36/I-44/95 z 18.04.1995	GL1J/00007543/7
297	4	503/103	743	RIIIa	743	akty not. 20.06.2000 22.09.2000 09.05.2002 odpłatnie	GL1J/00008108/3
298	4	504/103	365	RIIIa	365		GL1J/00008108/3
299	4	639/103	196	RIIIa	196		GL1J/00008108/3
300	4	641/103	193	RIIIa	193		GL1J/00008108/3
301	4	530/123	981	dr	981	Dec Wojew Katowickiego Nr G.II-5/MK/36/I-44/95 z 18.04.1995	GL1J/00007543/7
302	3	2565/74	2 494	dr	2 494	dec Wojewody Katowickiego G.II-5/MK/36/I-4/91 z 15.05.1991r. Następnie podział GPGM.6831.23.2014 działek 1652/74, 1658/74, 1660/74	GL1J/00000553/1
303	3	1966/244	121	dr	121		GL1J/00007543/7

304	3	1965/248	488	dr	488		GL1J/00007543/7	
305	3	2326/36	84	N	84	dec wójta z mocy pr. GPGM.7430/I/30/09 z dnia 27.11.2009r.	GL1J/00007543/7	
306	3	2245/25	163	dr	163	AN umowa sprzedaży 4457/2012 z 07.03.2012r.	GL1J/00034251/1	
307	3	2493/25	62	dr	62	dec Wójta z mocy pr. 15.01.2013r. Nr GPGM.6831.36.2012 Sprawa GPGM.6822.2.2013	GL1J/00045442/7	
308	1	2303/241	126	dr	126		GL1J/00007543/7	
309	1	2339/299	6	dr	6	AN 30.10.2008	GL1J/00007543/7	
310	2	1010/9	1172	dr	1172		GL1J/00008008/2	
311	2	399/5	2500	dr	2500		GL1J/00007543/7	
312	2	1115/15	80	Ti	80	AN 14.09.2006r.	GL1J/00007543/7	
313	2	1117/1	1304	dr	1304	AN 14.09.2006r.	GL1J/00007543/7	
314	2	1111/8	260	dr	260	AN 14.09.2006r.	GL1J/00007543/7	
315	2	1114/8	1109	Ti	1109	AN 14.09.2006r.	GL1J/00007543/7	
316	3	1042/245	63	dr	63		GL1J/00007543/7	
317	3	2091/245	212	dr	212	nowy pomiar	GL1J/00007543/7	
318	3	866/246	50	dr	50		GL1J/00007543/7	
319	2	877/12	1136	dr	1136		GL1J/00007543/7	
320	2	939/44	146	dr	146		GL1J/00007543/7	
321	2	871/1	2750	dr	2750	Decyzja Wojewody Katowickiego Nr G.II-5/MK/36/I-47/95 z dnia 18.04.1995r.	GL1J/00007543/7	
322	2	288/44	971	Tk	971	decyzja Wojewody katowickiego nr G.II-5/MK/36/I-53/95 z dnia 18.04.1995r.	GL1J/00007543/7	
323	2	355/44	2795	dr	2795		GL1J/00007543/7	
324	2	354/44	75	dr	75		GL1J/00007543/7	
325	2	984/1	474	dr	474		GL1J/00007543/7	
326	2	551/1	529	dr	529	akt not. 28.07.2000 nieodpł. nabycie 13.12.2000	GL1J/00007543/7	
327	1	1726/298	132	dr	132	AN 17261/2000 darowizna z dnia 13.12.2000	GL1J/00007543/7	
328	2	870/1	1419	dr	1419	Decyzja Wojewody Katowickiego Nr G.II-5/MK/36/I-47/95 z dnia 18.04.1995r.	GL1J/00007543/7	
329	1	2416/298	108	dr	108	Reszta z podziału działki 1725/298 dec Wojew GPGM.6840.7.2012	GL1J/00007543/7	
330	6	84	19300	dr	19300		GL1J/00007543/7	
331	2	711/106	174	PsIII	174	Decyzja Wojewody Katowickiego Nr G.II-5/MK/36/I-48/95 z dnia 18.04.1995	GL1J/00007543/7	
332	3	1140/157	750	dr	750	AN 9141/2012 17.05.2012 oraz AN 17943/2012 18.20.2012 umowa darowizny	GL1J/00001034/4	
333	3	2397/157	293	dr	293	AN 9111/2012 umowa darowizny	GL1J/00044706/9	
334	3	2147/157	81	dr	81	AN 9117/2012 umowa darowizny		
335	3	2383/157	57	dr	57	AN 9123/2012 umowa darowizny		
336	3	2387/157	70	dr	70	AN 9135/2012 umowa darowizny		
337	3	2141/157	77	dr	77	AN 9129/2012 umowa darowizny		
338	3	2389/157	46	dr	46	AN 10101/2012 umowa darowizny		
339	3	2391/157	31	dr	31	AN 10107/2012 umowa darowizny		
340	3	2393/157	10	dr	10	AN 10113/2012 umowa darowizny		
341	3	2395/157	62	dr	62	AN 11387/2012 umowa darowizny sprawa GPGM.6822.18.2012		
342	3	2385/157	70	dr	70	AN 17943/2012 umowa darowizny		
343	2	834/107	16	dr	16		GL1J/00007543/7	
344	2	503/107	1971	dr	1971		GL1J/00007543/7	
345	2	1109/123	160	dr	160	dec Wójta GPil-V-7430/I/64/05	GL1J/00007543/7	
346	3	231	3440	dr	3440		GL1J/00007543/7	
347	3	232	1800	dr	1800		GL1J/00007543/7	
348	3	725/76	576	łIII, B	316, 260	Dec Wojew Katowickiego Nr G.II-5/MK/36/I-49/95 z 18.04.1995	GL1J/00007543/7	
		razem:	434068					

JARZĄBKOWICE

Lp	mapa	Numer działki	pow. [m]			Data nabycia	KW
1	2	220/47	536	dr	536	decyzja Wojewody Katowickiego VI/92	GL1J/00001382/3
2	2	229/47	377	RIIIb	377	Akt Notarialny Rep A nr 7776/2015 z dnia 08.10.2015r Umowa sprzedaży	GL1J/00001382/3

3	3	724/112	46	N	46	darowizna jako 332/112	GL1J/00001382/3
4	3	717/112	333	dr	333	darowizna jako 342/112	GL1J/00007470/4
5	3	672/69	304	dr	304	darowizna AN 3297/2000 z 14.03.01 GPil-V-7211/14/01	GL1J/00025027/6
6	3	669/69	130	dr	130	darowizna AN 3304/2000 z 14.03.01 GPil-V-7211/14/01	GL1J/00025027/6
7	3	690/72	32	dr	32	darowizna AN 8372/2004 z dnia 21.05.2004 GPil-V-7211/34/04	GL1J/00007470/4
8	3	678/73	34	dr	343	AN 8366/2004 z dnia 21.05.2004 darowizna GPil-V-7211/35/04	GL1J/00007470/4
9	3	688/71	32	dr	32	AN nr 9393/2004 z dnia 08.06.2004r. umowa darowizny	GL1J/00007470/4
10	3	682/73	7	dr	7		GL1J/00007470/4
11	3	686/72	7	dr	7	AN nr 9399/2004 z dnia 08.06.2004r. umowa darowizny	GL1J/00007470/4
12	3	684/72	145	dr	145	AN nr 9411/2004 z dnia 08.06.2004r. umowa darowizny	GL1J/00007470/4
13	3	680/73	28	dr	28	AN nr 9405/2004 z dnia 08.06.2004r. umowa darowizny	GL1J/00007470/4
14	3	254/68	5730	dr	5730	dec Wojewody Katowickiego nr G.II-5/MK/36/I-74/95 z dnia 21.11.1995r.	GL1J/00007470/4
15	3	79	1150	dr	1150	dec Wojewody Katowickiego nr G.II-5/MK/36/I-74/95 z dnia 21.11.1995r.	GL1J/00007470/4
16	3	74	870	dr	870	dec Wojewody Katowickiego nr G.II-5/MK/36/I-74/95 z dnia 21.11.1995r.	GL1J/00007470/4
17	3	260/154	2630	dr	2630	dec Wojewody Katowickiego nr G.II-5/MK/36/I-76/95 z dnia 21.11.1995r.	GL1J/00007470/4
18	4	172/63	47	dr	47	Akt Notarialny Rep A nr 6021/2008 z dnia 28.05.2008r. umowa darowizny	GL1J/00007470/4
19	4	173/63	94	dr	94		GL1J/00007470/4
20	3	736/101	97	dr	97	decyzja Wójta z dnia 09.04.2010r. nr GPGM.7430/I/73/09	GL1J/00007470/4
21	3	635/138	303	dr	303	umowa darowizny AN 13131/95 z dnia 08.11.1995r.	GL1J/00015477/2
22	3	637/138	209	dr	209	umowa darowizny AN 13126/95 z dnia 08.11.1995r.	GL1J/00015477/2
23	3	643/138	150	dr	150	umowa darowizny AN 13156/95 z dnia 08.11.1995r.	GL1J/00015477/2
24	3	630/138	169	dr	169	umowa darowizny AN 13136/95 z dnia 08.11.1995r.	GL1J/00015477/2
25	3	645/138	139	dr	139	umowa darowizny AN 14092/95 z dnia 23.11.1995r.	GL1J/00015477/2
26	3	639/138	190	dr	190	umowa darowizny AN 14097/95 z dnia 23.11.1995r.	GL1J/00015477/2
27	3	647/138	252	dr	252	umowa darowizny AN 14102/95 z dnia 23.11.1995r.	GL1J/00015477/2
28	3	137	2170	dr	2170	dec Wojewody Katowickiego nr G.II-5/MK/36/I-74/95 z dnia 21.11.1995r.	GL1J/00007470/4
29	3	483/154	3400	dr	3400	dec Wojewody Katowickiego nr G.II-5/MK/36/I-77/95 z dnia 21.11.1995r.	GL1J/00007470/4
30	3	705/145	153	dr	153	decyzja Wójta z 06.03.2008r. nr GPGM.7430/I/17/07	GL1J/00007470/4
31	3	697/145	123	dr	123	decyzja Wójta z 21.04.2006r. nr GPGM.7430/I/3/06	GL1J/00007470/4
32	3	722/144	37	dr	37	Akt Notarialny Rep A nr 5440/2010 z dnia 28.04.2010r. umowa darowizny	GL1J/00007470/4
33	3	719/148	47	dr	47		GL1J/00007470/4
34	3	721/144	60	dr	60		GL1J/00007470/4
35	3	739/138	73	dr	73		AN Rep A nr 5422/2011 z 21.04.2011r. Umowa darowizny
36	4	731/56	377	dr	377	AN umowa nieodpłatnego przeniesienia własności nieruchomości REP A nr 6358/2013 z 26.06.2013r.	GL1J/00007470/4
37	4	733/57	595	dr, Bi	526, 69		GL1J/00007470/4
38	3	761/136	247	dr	247	dec wójta z mocy prawa nr GPGM.6831.3.2015 z dnia 26.03.2015r. - sprawa GPGM.6822.6.2015	GL1J/00007470/4
39	3	765/138	110	dr	110	dec wójta z mocy prawa nr GPGM.6831.41.2014 z dnia 13.04.2015r. - sprawa GPGM.6822.8.2015	GL1J/00007470/4
40	1	327/50	230	dr	230	AN Rep A nr 2945/98 z dnia 26.02.1998r. umowa zamiany	GL1J/00007470/4
41	1	207/54	90	dr	90	AN Rep A nr 2935/98 z dnia 26.02.1998r. umowa darowizny	GL1J/00007470/4
42	1	330/88	5946	dr	5946	dec Wojewody Katowickiego nr G.II-5/MK/36/I-78/95 z dnia 21.11.1995r.	GL1J/00007470/4
43	1	87	310	dr	310	dec Wojewody Katowickiego nr G.II-5/MK/36/I-74/95 z dnia 21.11.1995r.	GL1J/00007470/4
44	1	388/68	111	dr	111	decyzja Wójta z 11.03.2008r. nr GPGM.7430/I/65/07	GL1J/00007470/4
45	1	395/67	41	dr	41	decyzja Wójta z 29.06.2009r. nr GPGM.7430/I/7/09	GL1J/00007470/4
46	1	401/69	117	dr	117	decyzja Wójta z 12.08.2009r. nr GPGM.7430/I/29/09	GL1J/00007470/4
47	1	413/36	38	dr	38	decyzja Wójta z dnia 07.07.2010 nr GPGM.7430/I/66/09	GL1J/00007470/4
48	1	415/74	144	dr	144	decyzja Wójta z dnia 06.07.2010r. nr GPGM.7430/I/22/10	GL1J/00007470/4

49	2	Golasowice	275/70	60	dr	60		GL1J/00001346/4
50	1		420/55	98	dr	98	dec wojta z mocy prawa nr GPGM.6831.4.2014 z dnia 11.06.2014r. Sprawa GPGM.6822.13.2014	GL1J/00007470/4
51	1		183/103	4440	dr	4440	dec Wojewody Katowickiego nr G.II-5/MK/36/I-74/95 z dnia 21.11.1995r	GL1J/00007470/4
52	4		142/95	13010	dr	13010	dec Wojewody Katowickiego nr G.II-5/MK/36/I-77/95 z dnia 21.11.1995r	GL1J/00007470/4
53	2		214/86	2510	dr	2510	dec Wojewody Katowickiego nr G.II-5/MK/36/I-75/95 z dnia 21.11.1995r	GL1J/00007470/4
54	1		184/103	991	dr	991	dec Wojewody Katowickiego nr G.II-5/MK/36/I-74/95 z dnia 21.11.1995r	GL1J/00007470/4
55	2		74	180	dr	180	dec Wojewody Katowickiego nr G.II-5/MK/36/I-74/95 z dnia 21.11.1995r	GL1J/00001882/3
56	2		213/73	430	dr	430	dec Wojewody Katowickiego nr G.II-5/MK/36/I-75/95 z dnia 21.11.1995r	GL1J/00007470/4
57	1		336/14	392	dr	392	umowa zamiany AN 2940/98 z 25.02.1998r.	GL1J/00007470/4
58	1		335/88	1456	dr	1456	dec Wojewody Katowickiego nr G.II-5/MK/36/I-78/95 z dnia 21.11.1995r.	GL1J/00007470/4
59	1		334/88	569	dr	569		GL1J/00007470/4
60	1		440/8	93	dr	93	dec wójta z mocy prawa nr GPGM.6831.21.2015 z dnia 24.07.2015r. - sprawa GPGM.6822.13.2015	GL1J/00007470/4
61	4		176/67	1000	dr	1000	dawniej jako działka nr 67 (dec Wojewody Katowickiego nr G.II-5/MK/36/I-76/95 z dnia 21.11.1995r.)	GL1J/00007470/4
62	4		177/67	2600	dr	2600		GL1J/00007470/4
63	4		178/90	1592	dr	1592		GL1J/00007470/4
64	4		179/90	8	dr	8		GL1J/00007470/4
65	4		180/90	17744	dr	17744		GL1J/00007470/4
66	3		475/158	800	dr	800	dec Wojewody Katowickiego nr G.II-5/MK/36/I-77/95 z dnia 21.11.1995r.	GL1J/00007470/4
67	3		467/158	890	dr	890	dec Wojewody Katowickiego nr G.II-5/MK/36/I-77/95 z dnia 21.11.1995r.	GL1J/00007470/4
68	2		177/66	800	dr	800	dec Wojewody Katowickiego nr G.II-5/MK/36/I-77/95 z dnia 21.11.1995r.	GL1J/00007470/4
69	3		480/154	21	dr	21	dec Wojewody Katowickiego nr G.II-5/MK/36/I-77/95 z dnia 21.11.1995r.	GL1J/00007470/4
70	3		449/153	245	dr	245	dec Wojewody Katowickiego nr G.II-5/MK/36/I-77/95 z dnia 21.11.1995r.	GL1J/00007470/4
71	5		214/5	2000	dr	2000	dec Wojewody Katowickiego nr G.II-5/MK/36/I-77/95 z dnia 21.11.1995r.	GL1J/00007470/4
72	5		214/4	500	dr	500	dec Wojewody Katowickiego nr G.II-5/MK/36/I-77/95 z dnia 21.11.1995r.	GL1J/00007470/4
73	3		715/111	519	N	519	dawniej jako nr 111 (dec Wojewody Katowickiego nr G.II-5/MK/36/I-76/95 z dnia 21.11.1995r.)	GL1J/00007470/4
74	3		716/68	39	W	39	dawniej jako nr 624/68 (dec Wojewody Katowickiego nr G.II-5/MK/36/I-74/95 z dnia 21.11.1995r.)	GL1J/00007470/4
75	3		718/68	29	dr	29	dawniej jako 621/68, 622/68, 623/68 (dec Wojewody Katowickiego nr G.II-5/MK/36/I-74/95 z dnia 21.11.1995r.)	GL1J/00007470/4
76	3		389/17	455	dr	455	dec Wojewody Katowickiego nr G.II-5/MK/36/I-77/95 z dnia 21.11.1995r.	GL1J/00007470/4
77	3		383/16	721	dr	721	dec Wojewody Katowickiego nr G.II-5/MK/36/I-76/95 z dnia 21.11.1995r.	GL1J/00007470/4
78	3		15	1330	dr	1330	dec Wojewody Katowickiego nr G.II-5/MK/36/I-74/95 z dnia 21.11.1995r.	GL1J/00007470/4
79	3		699/39	183	dr	183	AN umowa sprzedaży Rep A 3296/2014 z 09.04.2014r. Sprawa GPGM.6823.3.2013	GL1J/00007470/4
80	2		221/40	435	dr	435	AN Rep A nr 2692/2015 z 08.04.2015 umowa darowizny sprawa GPGM.6822.3.2015	GI1J/00046830/1
81	2		223/36	505	dr	505		GI1J/00046830/1
82	3		767/160	334	dr	334	dec wójta z mocy prawa nr GPGM.6831.9.2015 z dnia 02.11.2015r.	
razem:				85494				

GOLASOWICE

lp.	mapa	numer działki	pow [m]			data nabycia	KW
1	3	392/32	213	dr	213	1.92	GL1J/00000435/8
2	3	203/49	596	dr	596	AN dar 04.06.97	GL1J/00001346/4
3	5	51/18	135	III	135	dec.Wojew 16.01.98 I-122	GL1J/00000720/3

4	5	131/9	248	dr	248	Umowa zamiany A N 16334/98 z 27.10.98	GL1J/00001346/4
5		149/10	1335	dr	1335		GL1J/00001346/4
6		409/170	29	dr	29		GL1J/00001346/4
7	1	220/52	2331	dr	2331	dec Wójta z mocy pr. 12.12.2001	GL1J/00001346/4
8	3	283/49	310	dr	310	AN dar 04.06.97	GL1J/00001346/4
9	5	45/6	93	dr	93		GL1J/00001346/4
10	5	43/24	3488	dr	3488		GL1J/00001346/4
11	5	23	1009	dr	1009		GL1J/00001346/4
12	3	206/45	6631	dr	6631		GL1J/00001346/4
13	3	283/49	310	dr	310		GL1J/00001346/4
15	1	53	1380	dr	1380		GL1J/00001346/4
16	5	172/7	539	dr	539		GL1J/00001346/4
17	5	196/169	70	dr	70	dec Wójta GPGM.7430//19/10 z dnia 06.07.2010	GL1J/00001346/4
18	5	187/10	44	dr	44	dec. Wójta z mocy pr. Art.98 05.12.2002	GL1J/00023610/6
19	1	195/54	1775	dr	1775	akt not. 04.03.04 zrzeczenie się pr. Własności	GL1J/00001346/4
20	1	205/54	1178	dr	1178		GL1J/00001346/4
21	1	219/52	172	dr	172		GL1J/00001346/4
22	1	206/54	222	dr	222	AN dar 10.10.2007	GL1J/00001346/4
23	7	361/22	106	dr	106	dec. Wójta z mocy pr. 30.12.2002	GL1J/00001346/4
24	7	379/22	129	dr	129	dec. Wójta z mocy pr. Art. 98 14.01.2001	GL1J/00001346/4
25	7	37	11865	dr	11865		GL1J/00001346/4
26	2	320/70	136	dr	136		GL1J/00001346/4
27	7	415/2	584	dr	584	dec GPGM. 7430//14/07	GL1J/00001346/4
28	7	458/8	227	dr	227	AN Rep A nr 2686/2015 z 08.04.2015r. Umowa przekazania własności nieruchomości GPGM.6822.16.2014	GL1J/00001346/4
29	7	460/9	542	dr	542		GL1J/00001346/4
30	3	429/165	350	dr	350		GL1J/00001346/4
31	3	426/46	441	dr	441	zamiana z parafia	GL1J/00001346/4
32	3	423/165	1357	dr	1357		GL1J/00001346/4
33	3	148	590	dr	590		GL1J/00001346/4
34	3	110	3930	dr	3930		GL1J/00001346/4
35	3	113	690	dr	690		GL1J/00001346/4
36	1	344/1	969	dr	969	Akt notarialny Rep A nr 3249/93 z dnia 07.04.1993r. Umowa darowizny od Józefa Polok	GL1J/00012253/5 cały stan
37	8	8/1	553	dr	553	dec Wójta z mocy prawa GPil-V-7430//16/05 z dnia 19.08.2005	GL1J/00001346/4
38	8	9/1	41	dr	41		GL1J/00001346/4
39	3	384/59	77	dr	77	12.02.93	GL1J/00011706/9
40	3	386/59	332	dr	332	12.02.93	GL1J/00011706/9
41	3	398/63	1315	dr	1315	umowa darowizny REP A nr 394/94 z dnia 10.05.1994r	GL1J/00014355/4
42	3	264/62	1946	dr	1946		GL1J/00014355/4
43	3	273/65	411	dr	411		GL1J/0001346/4
44	3	461/63	669	dr	669	AN rep A 16360/2007 darowizna 10.10.2007	GL1J/00014355/4
45	3	462/63	712	dr	712		GL1J/00014355/4
46	3	464/63	233	dr	233		GL1J/00014355/4
47	3	465/63	146	dr	146		GL1J/00014355/4
48	3	68	740	dr	740		GL1J/00001346/4
49	8	39	8031	dr	8031		GL1J/00001346/4
50	2	10	1020	dr	1020		GL1J/00001346/4
51	2	9	1050	dr	1050		GL1J/00001346/4
52	7	36	252	dr	252		GL1J/00001346/4
53	2	666/33	800	dr	800	dec. Wójta z mocy pr. 20.12.01	GL1J/00001346/4
54	2	12	2140	dr	2140		GL1J/00001346/4
55	2	41	50	dr	50		GL1J/00001346/4
56	2	328/34	919	dr	919		GL1J/00001346/4
57	2	327/34	255	dr	255		GL1J/00001346/4
58	7	31	919	dr	919		GL1J/00001346/4
59		421/6	399	dr	399	dec Wójta z 26.04.07 GPGM.7430//5/07	GL1J/00001346/4
60	2	697/21	256	dr	256	dec Wójta z 03.01.07 GPGM.7430//65/06	GL1J/00001346/4
61		708/23	199	dr	199	dec Wójta z 26.04.07 GPGM.7430//5/07	GL1J/00001346/4
62		1	477/83	3	dr	3	dec Wójta z 21.10.2008 GPGM.7430//04.2008
63	1	478/85	31	dr	31	GL1J/00001346/4	
64	7	427/7	15	dr	15	GL1J/00001346/4	
65	7	423/7	9	dr	9	GL1J/00001346/4	
66	7	38	477	dr	477	GL1J/00001346/4	
67	1	90	1430	dr	1430		GL1J/00001346/4
68	6	68	3369	dr	3369		GL1J/00001346/4

69	6	303/3	57	dr	303	dec Wójta z mocy prawa GPGM.6831.45.2013 z dnia 26.03.2013. Sprawa GPGM.6822.5.2013	GL1J/00001346/4
70	6	311/6	52	Tp	52	dec wójta z mocy prawa nr GPGM.6831.6.2015 z dnia 12.10.2015r. Sprawa GPGM.6822.21.2015	GL1J/00001346/4
71	7	453/3	107	dr	107	dec wójta z mocy prawa nr GPGM.6831.22.2014 z dnia 27.05.2015r. Sprawa GPGM.6822.9.2015	GL1J/00001346/4
72	6	284/13	256	dr	256	dec Wójta z mocy pr. 22.01.2003	GL1J/00001346/4
73	6	281/52	435	dr	435	dec Wójta z mocy pr. 22.01.2003	GL1J/00001346/4
74	6	287/13	1349	dr	1349	dec. Wójta z mocy pr. Art..98 15.12.2003	GL1J/00001346/4
75	1	451/136	542	dr	542		GL1J/00001346/4
76	1	223/54	17	dr	17		GL1J/00001346/4
77	1	34	5160	dr	5160		GL1J/00001346/4
78	1	147	2300	dr	2300		GL1J/00001346/4
79	1	460/145	259	dr	259	dec Wójta z 06.09.06 GPGM.7430/1/33/06	GL1J/00001346/4
80	1	231/11	5061	dr	5061		GL1J/00001346/4
81	7	285/13	251	dr	251	dec. Wójta z mocy pr. 22.01.2003	GL1J/00001346/4
82	6	251/67	3365	dr	3365		GL1J/00001346/4
83	6	253/13	495	dr	495	zamiana R.S.P.	GL1J/00001346/4
84	6	252/67	7091	dr	7091		GL1J/00001346/4
85	1	476/124	2606	dr	2606		GL1J/00001346/4
86	4	13	510	dr	510		GL1J/00001346/4
87	4	30	3880	dr	3880		GL1J/00001346/4
88	8	30/2	1928	dr	1928	AN 1864/2012 z 14.03.2012 umowa nieodpłatnego przeniesienia własności nieruchomości	GL1J/00001346/4
89	7	229/11	908	dr	908		GL1J/00001346/4
90	7	33	2008	dr	2008		GL1J/00001346/4
91	2	329/74	2008	dr	2008		GL1J/00001346/4
92	7	34	1117	dr	1117		GL1J/00001346/4
93	2	321/72	120	dr	120		GL1J/00001346/4
94	7	162/26	498	dr	498		GL1J/00001346/4
95	7	35	950	dr	950		GL1J/00001346/4
96	7	426/26	176	dr	176	15.12.2010r. AN 15988/2010 umowa sprzedaży	GL1J/00001346/4
97	2	330/183	950	dr	950		GL1J/00001346/4
98	2	772/128	184	dr	184	29.09.2010r. AN 12361/2010 umowa sprzedaży	GL1J/00001346/4
99	2	527/184	1800	dr	1880		GL1J/00001346/4
100	2	748/171	62	dr	62	12.09.2011r. AN 15173/2011 umowa sprzedaży	GL1J/00001346/4
101	7	446/26	239	dr	239	15.12.2011r. AN 23211/2011 umowa sprzedaży	GL1J/00001346/4
102	2	317/191	8500	dr	8500		GL1J/00001346/4
103	2	388/130	133	dr	133		GL1J/00001346/4
104	2	186	5160	dr	5160		GL1J/00001346/4
105	2	187	5160	dr	5160		GL1J/00001346/4
106	2	185	1660	dr	1660		GL1J/00001346/4
107	2	2	2400	dr	2400		GL1J/00001346/4
108	2	389/130	886	dr	886		GL1J/00001346/4
109	2	515/153	233	RIVa	233	29.09.2011r. AN 16534/2011 umowa sprzedaży	GL1J/00001346/4
110		516/130	140	dr	140		GL1J/00001346/4
111	5	22	1487	dr	1487		GL1J/00001346/4
112	1	122/62	1487	dr	1487		GL1J/00001346/4
113	3	481/34	68	dr	68	AN 13200/2010 z dn. 18.10.2010 umowa sprzedaży i darowizny	GL1J/00001346/4
114		475/35	30	dr	30		GL1J/00001346/4
115	5	193/14	50	dr	50	AN 13185/2010 z dn. 18.10.2010 umowa przekazania	GL1J/00023610/6
116		34/21	2680	dr	2680		GL1J/00001346/4
117	3	209/57	93	dr	93		GL1J/00001346/4
118	5	25	93	dr	93		GL1J/00001346/4
119	3	361/21	1770	dr	1770		GL1J/00001346/4
120	8	18	3100	dr	3100		GL1J/00001346/4
121	7	143/32	1630	dr	1630		GL1J/00001346/4
122	1	371/89	1831	dr	1831		GL1J/00001346/4
123	1	47	2610	dr	2610		GL1J/00001346/4
124	1	278/122	575	RIIIb	575		GL1J/00001346/4
125	1	267/146	4526	dr	4526		GL1J/00001346/4
126	1	265/24	360	dr	360		GL1J/00001346/4
127	6	66	2014	dr	2014		GL1J/00001346/4
128	6	62	2061	dr	2061		GL1J/00001346/4
129	6	63	1166	dr	1166		GL1J/00001346/4

130	6	64	4526	dr	4526		GL1J/0001346/1
131	6	95/95	575	dr	575		GL1J/00001346/1
132	1	434/139	1493	dr	1493		GL1J/00001346/1
133	1	435/153	370	dr	370		GL1J/00001346/4
134	4	52/31	1470	dr	1470		GL1J/00001346/4
135	1	71	1250	dr	1250	dec Wojewody	GL1J/00001346/4
136	3	322/239	210	dr	210		GL1J/00001346/4
137	7	373/20	1858	dr	1858	akt zrzeczenia 03.07.2006r. oraz um. darowizny 15.04.2011	GL1J/00029275/7
138	7	253/9	1207	RIIIb	1207	05.12.2008 darowizna	GL1J/00038734/9
139	7	327/9	85	RIIIb	85	V/91	GL1J/00000435/8
140	3	451/50	2127	dr	2127	AN rep A 15440/2009 darowizna 15.09.2009	GL1J/00025388/4
141	1	480/92	216	dr	216	AN Repa A nr 4826/2011	GL1J/00043837/9
142	1	483/92	378	dr	378		GL1J/00043837/9
143	1	486/96	757	dr	757		GL1J/00043837/9
144	2	626/25	874	dr	874		AN 6259/2013 umowa darowizny z 13.05.2013
razem:			189907				

PNIÓWEK

lp.	mapa	numer działki	pow [m]			data nabycia	KW
1	7	1075/11	408	ŁV, N	56, 352	darowizna AN 3309/2000 z 14.03.2001 GPil-V-7211/12/2001	GL1J/00019729/2
2	7	1079/11	232	ŁV, N, RIVa	48, 163, 21		GL1J/00019729/2
3	7	1081/11	110	N	110		GL1J/00019729/2
4	7	387/11	2190	dr	2190		GL1J/00019729/2
5	7	1302/11	84	dr	84	dec wójta z mocy prawa nr GPGM.6831.13.2014 z dnia 24.12.2014r. Sprawa GPGM.6822.2.2015	GL1J/00019729/2
6	7	1044/11	2020	dr	2020	dec Wojewody Katowickiego G.II-5/36/I-85/95 z dnia 21.12.1995r.	GL1J/00019729/2
7	7	1118/38	613	dr	613	Decyzja Wójta Gminy Pawłowice nr GPil-V/7430/II/4a/00 z 13.09.2000r.	GL1J/00019729/2
8	7	1045/11	4528	dr	4528	dec Wojewody Katowickiego G.II-5/36/I-85/95 z dnia 21.12.1995r.	GL1J/00019729/2
9	7	1338/14	181	dr	181	Akt Notarialny Rep A nr 7770/2015 z dnia 08.10.2015 umowa sprzedaży	GL1J/00019729/2
10	7	1092/10	1891	dr	1891	Decyzja Wójta GPil-V/7430/II/4a/00 z 10.07.2000r.	GL1J/00019729/2
11	7	1263/11	3885	dr	3885	dz. 531/11 została podzielona dec. Wojewody nr IF/III/5340/1/15/08 z dn. 31.12.2008r. Na dz. 1262/11 i 1263/11	GL1J/00019729/2
12	1	341/12	1398	dr	1398		GL1J/00019729/2
13	1	295/8	24	dr	24		GL1J/00019729/2
14	7	1196/11	648	dr	684	dec wójta z dnia 19.06.2006r. Nr GPil-V-7430/II/57/06	GL1J/00019729/2
15	1	490/10	1883	dr	1883	dec Wojewody Śląskiego NW/III/77230/561/08 z dnia 12.05.2009r. sprawa GPGM.7211/48/2008	GL1J/00030996/7
16	7	1279/11	880	dr	880	decyzja wójta z dn.06.01.2010r. Nr GPGM.7430/II/31/08	GL1J/00019729/2
17	7	1292/37	434	dr	434	dec wójta z dn.14.09.2010r. nr GPGM.7430/II/38/10	GL1J/00019729/2
18	7	1296/37	250	RIIIb	250	dec wójta nr GPGM.6831.28.2013 z 06.11.2013r.	GL1J/00019729/2
19	7	1195/11	2349	RIIIb, PsIII	1235, 1114	AN Rep A nr 9717/2006 akt zrzeczenia z dnia 07.07.2006r. od Andrzeja Glanc	GL1J/00031890/1
20	1	1185/86	244	dr	244	GPGM.6831.10.2012	GL1J/00019729/2
21	1	1187/86	8637	dr	8637		GL1J/00019729/2
22	7	508/64	210	dr	210		GL1J/00019729/2
23	7	398/61	34	dr	34		GL1J/00019729/2
24	3	1220/23	1354	dr	1354	dec wojew IF/VII/7722/5/08 z dn. 21.04.2008	GL1J/00019729/2
25	1	1227/61	915	dr	915	dec wójta z mocy prawa nr GPGM.6831.12.2014 z dnia 26.05.2014r. Sprawa GPGM.6822.12.2014	GL1J/00019729/2
26	1	343/13	172	dr	172		GL1J/00019729/2
27	7	371/54	48	dr	48		GL1J/00019729/2
28	7	381/57	32	dr	32		GL1J/00019729/2
29	7	507/60	385	dr	385		GL1J/00019729/2

30	7	506/55	162	dr	162		GL1J/00019729/2
31	1	373/54	15	dr	15		GL1J/00019729/2
32	7	357/41	71	dr	71		GL1J/00019729/2
33	7	355/40	91	dr	91		GL1J/00019729/2
34	7	353/40	120	dr	120		GL1J/00019729/2
35	7	505/52	272	dr	272		GL1J/00019729/2
36	7	504/43	59	dr	59		GL1J/00019729/2
37	1	359/41	17	dr	17		GL1J/00019729/2
38	6	254/54	9	dr	9		GL1J/00019729/2
39	6	252/55	65	dr	65		GL1J/00019729/2
40	6	264/51	45	dr	45		GL1J/00019729/2
41	6	250/56	62	dr	62		GL1J/00019729/2
42	6	448/62	5002	dr	5002		GL1J/00019729/2
43	6	260/53	8	dr	8		GL1J/00019729/2
44	6	272/49	191	dr	191		GL1J/00019729/2
45	6	258/53	62	dr	62		GL1J/00019729/2
46	6	248/56	96	dr	96		GL1J/00019729/2
47	6	270/50	141	dr	141		GL1J/00019729/2
48	6	268/51	58	dr	58		GL1J/00019729/2
49	6	256/54	82	dr	82		GL1J/00019729/2
50	6	266/51	55	dr	55		GL1J/00019729/2
51	5	1235/22	1465	dr	1465		GL1J/00019729/2
52	5	553/37	1828	dr	1828		GL1J/00019729/2
53	5	507/61	1 959	dr	1 959		GL1J/00019729/2
54	5	504/61	1 068	dr	1 068	decyzja Wojewody Śląskiego nr IF/VII/7722/5/08 z dnia 21.04.2008r.	GL1J/00019729/2
55	5	502/61	3 935	dr	3 935		GL1J/00019729/2
56	5	108/30	3 772	dr	3 772		GL1J/00019729/2
57	6	423/44	471	Bp	471		GL1J/00019729/2
58	4	1599/164	84	dr	84	podział działki 1561/164 na działki 1599/164 i 1600/164 GPGM.6831.8.2014 z dnia 05.03.2014	GL1J/00019729/2
59	4	1600/164	935	dr	935		GL1J/00019729/2
60	4	1571/51	1376	dr	1376		GL1J/00019729/2
61	3	974/64	2020	dr	2020		GL1J/00019729/2
62	4	1572/45	546	dr	546		GL1J/00019729/2
63	4	1573/45	62	dr	62		GL1J/00019729/2
64	4	1574/48	748	dr	748		GL1J/00019729/2
65	3	1223/23	4933	Ls, B	2023, 2001	02.11.2001r. dec. Wójta z mocy pr. GPiI-V-7430/II/13/01	GL1J/00038667/8
66	7	1037/5	1990	dr	1990	dec Wojewody Katowickiego G.II-5/36/I-85/95 z dnia 21.12.1995r.	GL1J/00019729/2
67	7	420/5	250	dr	250		GL1J/00019729/2
68	7	423/5	445	dr	445		GL1J/00019729/2
69	7	1039/5	1067	dr	1067	dec Wojewody Katowickiego G.II-5/36/I-85/95 z dnia 21.12.1995r.	GL1J/00019729/2
70	7	446/5	297	dr	297	dec Wojewody Katowickiego G.II-5/36/I-85/95 z dnia 21.12.1995r.	GL1J/00019729/2
71	7	438/5	132	dr	132		GL1J/00019729/2
72	7	443/5	49	dr	49	dec Wojewody Katowickiego G.II-5/36/I-85/95 z dnia 21.12.1995r.	GL1J/00019729/2
73	7	492/5	158	dr	158	dec Wojewody Katowickiego G.II-5/36/I-85/95 z dnia 21.12.1995r.	GL1J/00019729/2
74	5	147/68	148	dr	148		GL1J/00019729/2
75	1	1221/35	48	dr	48	dec wójta z mocy prawa nr GPGM.6831.10.2014 z dnia 16.04.2014r. Sprawa GPGM.6822.10.2014	GL1J/00019729/2
76	4	1607/61	85	dr	85	dec wójta z mocy prawa nr GPGM.6831.21.2015 z dnia 14.09.2015r. - sprawa GPGM.6822.14.2015	GL1J/00019729/2
77	7	498/10	2117	dr	2117	dec Wojewody Katowickiego G.II-5/36/I-85/95 z dnia 21.12.1995r.	GL1J/00019729/2
78	1	289/3	174	ŁIII	174		GL1J/00019729/2
79	1	300/2	200	ŁIII	200		GL1J/00019729/2
80	5	574/67	474	dr	474		GL1J/00019729/2
81	5	575/67	2016	dr	2016		GL1J/00019729/2
82	5	146/66	2701	dr	2701		GL1J/00019729/2
83	5	145/66	378	dr	378		GL1J/00019729/2
84	5	148/68	2501	dr	2501		GL1J/00019729/2
85	5	149/68	107	dr	107		GL1J/00019729/2

86	4	1542/108	1657	dr	1657		GL1J/00019729/2
		razem:	84918				

KRZYŻOWICE

lp.	mapa	numer działki	pow [m]			data nabycia	KW
1	1	189/20	783	dr	783	VI/92	GL1J/00001757/8
2	1	251/13	195	Tp	195	umowa nieodpł. przenies. własności od ANR SP 06.05.200r. działki 180/13 a następnie a następnie podział na działki 251/13 i 252/13 decyzją ZRID Starosty Pszczyńskiego z 28.09.2015r.	GL1J/00015221/3
3		252/13	1412	RIIIa, PsIV	1291, 121		GL1J/00015221/3
4	1	184/20	359	dr	359	umowa nieodpł. przenies. własności od ANR SP 06.05.2004	GL1J/00015221/3
5	1	182/20	146	dr	146		GL1J/00015221/3
6	3	663/66	1094	dr	1094		GL1J/00015221/3
7	3	798/56	95	dr	95	AN umowa darowizny 16495/2011 z 29.09.2011	GL1J/00044213/6
8	3	1183/37	9	Tp	9	dec wójta z mocy prawa nr GPGM.6831.26.2015 z dnia 31.07.2015r. - Sprawa GPGM.6822.15.2015	GL1J/00015221/3
9	3	990/5	594	dr	594		GL1J/00015221/3
10	3	991/29	1291	dr	1291	dec.Wójta 21.03.01	GL1J/00015221/3
11	3	986/26	181	dr	181	umowa zamiany akt notarialny Rep A nr 7189/2001 z dnia 06.06.2001r. GPil-V-7211/28/2001	GL1J/00015221/3
12	3	997/25	634	dr	634		GL1J/00015221/3
13	3	993/25	778	dr	778		GL1J/00015221/3
14	3	177/7	8	dr	8	akty not. 13.11.2002	GL1J/00015221/3
15	3	988/26	546	dr	546		GL1J/00015221/3
16	3	553/24	310	dr	310		GL1J/00015221/3
17	3	470/5	1023	dr	1023		GL1J/00015221/3
18	3	471/5	2727	dr	2727		GL1J/00015221/3
19	1	235/8	37	Tp	37	um. Dar. z 12.02.1993r. Działki 160/8 a następnie podział na działki 235/8 i 236/8 decyzją ZRID Starosty Pszczyńskiego z 28.09.2015r.	GL1J/00012133/8
20	1	236/8	1116	dr	1116		GL1J/00012133/8
21	1	110/1	3566	dr	3566		GL1J/00015221/3
22	1	202/15	115	ŁIII, W	105, 10	AN 17904/2012 umowa sprzedaży 18.10.2012	GL1J/00001757/8
23	1	205/14	78	dr	78	dec wójta z mocy prawa nr GPGM.6831.14.2013 z dnia 16.07.2013 art. 98 sprawa GPGM.6822.12.2013	GL1J/00015221/3
24	1	210/16	158	dr	158		GL1J/00015221/3
25	3	1154/29	60	Tp	60		
26	3	1146/25	208	TP	208		
27	3	1156/25	247	Tp	247		
28	1	258/15	28	TP	28		
29	3	1158/24	123	Tp	123		
30	3	1160/24	17	TP	17		
31	3	1148/1	77	Tp	77		
32	3	1180/1	2101	TP	2101		
33	1	212/1	543	Tp	543		
34	3	468/1	91	dr	91		
35	1	214/2	38	Tp	38		
36	1	216/2	63	Tp	63		
37	1	218/2	13	Tp	13		
38	1	220/3	355	Tp	355		
39	1	226/6	108	Tp	108		
40	1	224/5	84	Tp	84		
41	1	222/3	32	Tp	32		
42	1	228/7	42	Tp	42		
43	1	230/7	9	Tp	9		
44	1	232/7	10	Tp	10		
45	1	233/7	4	Tp	4		
46	1	237/9	40	Tp	40		
47	1	239/10	8	Tp	8		
48	1	241/10	14	Tp	14		
49	1	243/10	49	Tp	49		

GMINA NABYŁA PRAWO WŁASNOŚCI DO
 WYMIENIONYCH DZIAŁEK NA PODSTAWIE
 OSTATECZNEJ DECYZJI NR 3/15 Z DNIA 28.09.2015R.
 (NR AB-VI.6744.2.2015) STAROSTY PSZCZYŃSKIEGO
 O ZEZWOLENIU NA REALIZACJĘ INWESTYCJI
 DROGOWEJ "ROZBUDOWA DROGI PUBLICZNEJ UL.
 PARTYZANTÓW W JASTRZĘBIU-ZDROJU I W GMINIE
 PAWŁOWICE" WRAZ Z POSTANOWIENIEM NR AB-
 VI.6744.2.2015 z dnia 22.12.2015r. STAROSTY
 PSZCZYŃSKIEGO W SPRAWIE SPROSTOWANIA Z
 URZĘDU W/W DECYZJI sprawa GPGM.6822.18.2015

50	1	245/10	43	Tp	43		
51	1	247/9	35	Tp	35		
52	1	249/9	7	Tp	7		
53	1	259/9	18	Tp	18		
54	1	255/14	41	Tp	41		
55	1	253/14	228	Tp	228		
56	3	1149/29	27	Tp	27		
57	3	995/29	358	RIIla	358		
58	3	999/71	12	dr	12		GL1J/00015221/3
59	3	1001/70	33	dr	33	AN Rep A nr 2652/2003 z dnia 07.03.2003 umowa darowizny	GL1J/00015221/3
60	3	727/67	10000	dr	10000		GL1J/00015221/3
61	3	725/67	55	dr	55		GL1J/00015221/3
62	3	724/70	350	dr	350	um. Zam. 15.03.96r.	GL1J/00015221/3
63	3	723/67	259	dr	259		GL1J/00015221/3
64	3	763/89	109	dr	109		GL1J/00001757/8
65	3	726/71	19	dr	19	um. Zam. 15.03.96r.	GL1J/00015221/3
66	3	1050/89	30	dr	30	dec Wójta z mocy prawa 18.01.2008r. GPGM.7430//58/07	GL1J/00015221/3
67	3	1060/108	31	dr	31	dec Wójta z mocy prawa 18.01.2008r. GPGM.7430//55/07	GL1J/00015221/3
68	3	1058/102	68	dr	68	dec Wójta z mocy prawa 09.01.2008r. GPGM.7430//51/07	GL1J/00015221/3
69	3	1046/72	43	dr	43	dec Wójta z mocy prawa 09.01.2008r. GPGM.7430//53/07	GL1J/00015221/3
70	3	1056/94	36	dr	36	dec Wójta z mocy prawa 09.01.2008r. GPGM.7430//50/07	GL1J/00015221/3
71	3	1054/89	63	dr	63	dec Wójta z mocy prawa 09.01.2008r. GPGM.7430//57/07	GL1J/00015221/3
72	3	1048/89	25	dr	25	dec Wójta z mocy prawa 09.01.2008r. GPGM.7430//52/07	GL1J/00015221/3
73	3	1052/89	15	dr	15	dec Wójta z mocy prawa 09.01.2008r. GPGM.7430//54/07	GL1J/00038655/1
74	3	1068/90	215	dr	215	dec Wójta z mocy prawa 20.11.2008r. GPGM.7430//50/08	GL1J/00038655/1
75	3	1065/90	38	dr	38	dec Wójta z mocy prawa 20.11.2008r. GPGM.7430//50/08	GL1J/00038655/1
76	4	957/242	1280	dr	1280		GL1J/00015221/3
77	4	1100/133	4271	dr	4271	dec Kierownika Urzędu Rejonowego nr OG-7232/7/16/97 z 12.06.1997r. zatwierdzająca podziałk działki 133	GL1J/00015221/3
78	4	1099/133	399	dr	399		GL1J/00015221/3
79	7	241/49	103	dr	103		GL1J/00015221/3
80	7	250/49	6	dr	6	akty not. 20.12.2002	GL1J/00015221/3
81	7	246/52	64	dr	64	07.03.2003	GL1J/00001103/9
82	7	248/48	56	dr	56		GL1J/00015221/3
83	7	243/52	38	dr	38	akt not. dar 23.10.03 akt not. dar 10.12.2003	GL1J/00001103/9
84	7	244/52	28	dr	28		GL1J/00001103/9
85	7	74	2516	dr	2516		GL1J/00015221/3
86	7	261/56	195	RIIIb	195	28.05.2008 AN 6021/2008 umowia darowizny GPGM.7211/23/06	GL1J/00015221/3
87	7	230/83	4960	dr	4960	decyzja Wojew G.II-5/MK/36/I-58/95 z 18.04.1995r.	GL1J/00015221/3
88	4	542/156	697	dr	697		GL1J/00015221/3
89	4	960/142	4692	dr	4692	dec. Wojew 30-2/92	GL1J/00000535/9 cały stan
90	3	758/5	735	dr	735		GL1J/00015221/3
91	1	83/28	2133	dr	2133		GL1J/00015221/3
92	3	365/67	678	dr	678		GL1J/00015221/3
93	1	109/1	2812	dr	2812	obręb Warszowice	GL1J/00015236/1
94	3	587/141	710	dr	710		GL1J/00015221/3
95	3	699/89	725	dr	725		GL1J/00015221/3
96	3	748/86	70	dr	70		GL1J/00015221/3
97	3	301/75	2070	dr	2070		GL1J/00015221/3
98	3	764/89	1162	dr	1162		GL1J/00015221/3
99	3	433/89	4537	dr	4537		GL1J/00015221/3

100	3	1096/89	261	dr	261	dec Wójta GPGM.7430/I/58/09 z dnia 03.11.2010r.	GL1J/00015221/3	
101	4	367/24	390	dr	390		GL1J/00015221/3	
102	4	805/25	15	dr	15		GL1J/00015221/3	
103	7	80	2219	dr	2219		GL1J/00015221/3	
104	7	267/1	140	RIIIa	140	15.11.2012 AN 1023/2012 umowa nieodpł. przeniesienia wł. nieruchomości GPGM.6822.7.2011	GL1J/00015221/3	
105	7	75	1565	dr	1565		GL1J/00015221/3	
106	7	76	978	dr	978		GL1J/00015221/3	
107	7	77	1917	dr	1917		GL1J/00015221/3	
108	7	78	1716	dr	1716		GL1J/00015221/3	
109	7	204/79	3569	dr	3569		GL1J/00015221/3	
110	1	159/21	691	dr	691		GL1J/00015221/3	
111	1	196/21	619	RIIIa	619		GL1J/00015221/3	
112	1	195/21	171	RIIIa	171		GL1J/00015221/3	
113	1	187/20	4066	dr	4066		GL1J/00015221/3	
114	1	186/20	774	dr	774		GL1J/00015221/3	
115	7	194/82	3219	dr	3219		GL1J/00015221/3	
116	8	35/7	12100	dr	12100		GL1J/00015221/3	
117	6	291/35	1606	dr	1606		GL1J/00015221/3	
118	6	106/34	815	dr	815		GL1J/00015221/3	
119	6	105/34	815	dr	815		GL1J/00015221/3	
120	4	1191/164	499	dr	499	05.12.2008 darowizna	GL1J/00027676/4	
121	6	277/58	4496	dr	4496		GL1J/00015221/3	
122	8	49/22	8422	dr	8422		GL1J/00015221/3	
123	8	48/22	4155	dr	4155		GL1J/00015221/3	
124	8	37/28	2380	dr	2380		GL1J/00015221/3	
125	2	74	649	LsV	649	dec Wojew I-56	GL1J/00015221/3	
126	2	164/75	91	LsV	91		GL1J/00015221/3	
127	2	165/75	37	LsV	37		GL1J/00015221/3	
128	5	124/1	175	dr	175	05.12.2008 darowizna	GL1J/00027676/4	
129	5	215/1	697	dr	697	21.03.07r. AN 4362/2007	GL1J/00027676/4	
130	5	226/4	240	dr	240	AN umowa darowizny 16495/2011 z 29.09.2011 sprawa GPGM.6822.11.2011	GL1J/00044213/6	
131	5	126/4	437	dr	437	z mocy prawa - decyzja Wojewody Śląskiego nr XWXV.7532.1.3.2012 z dnia 28.04.2014 sprawa	GL1J/00042256/5	
		razem:	128638					

WARSZOWICE

lp.	mapa	numer działki	pow [m]			data nabycia	KW
1	2	1628/69	1057	dr	1057	VI/91	GL1J/00010676/2
2	2	1192/145	275	dr, N	107, 168	AN 9019/97 um. darowizn	GL1J/00014933/0
3	2	1177/148	3362	Tk	3362	decyzja Wojewody	GL1J/00014933/0
4	2	1178/148	62	Tk	62		GL1J/00014933/0
5	2	1180/147	118	RIVa	118		GL1J/00014933/0
6	2	1181/147	880	RIVa, dr	602, 278		GL1J/00014933/0
7	3	3948/219	45	ŁIV	45	j.w.	GL1J/00014933/0
8	3	4111/123	5600	dr	5600	j.w.	GL1J/00014933/0
9	3	3950/99	50	ŁIV	50	j.w.	GL1J/00014933/0
10	3	3379/97	2162	Ba	2162	j.w.	GL1J/00014933/0
11	2	1059/137	209	PsIII	209	j.w.	GL1J/00014933/0
12	2	1115/56	180	dr	180	j.w.	GL1J/00014933/0
13	2	1116/56	63	dr	63	j.w.	GL1J/00014933/0
14	2	1625/77	47723	RIIIb, dr, W, Tr	1679, 29019,	j.w.	GL1J/00014933/0
15	3	3630/86	425	RIIIb	425	18.07.2002 18.07.2002 dec.Wójta z mocy pr.	GL1J/00015236/1
16	3	3632/86	564	PsIII	564		GL1J/00015236/1
17	3	4065/78	2408	dr	2408	26.08.2004 dec.Wójta z mocy prawa	GL1J/00015236/1
18	3	4044/76	969	RIIIb, PsIII	588, 381	AN 11372/2012 umowa sprzedaży z dnia 28.06.2012	GL1J/00015236/1
19	3	2661/76	1046	dr	1046		GL1J/00015236/1

20	3	1657/76	3315	dr	3315		GL1J/00015236/1
21	3	1659/76	1630	dr	1630		GL1J/00015236/1
22	3	1629/63	468	dr	468		GL1J/00015236/1
23	3	1623/77	386	dr	386		GL1J/00015236/1
24	3	3290/77	415	dr	415		GL1J/00015236/1
25	3	1940/63	1736	dr	1736		GL1J/00015236/1
26	3	3639/203	230	PsIII	230	11.10.2002 akt not. Zamiana	GL1J/00015236/1
27	3	3643/206	274	RIIIa	274		GL1J/00015236/1
28	3	4039/214	336	dr	336	dec.Wójtą z mocy pr. 12.11.2003	GL1J/00015236/1
29	3	4350/214	1211	dr	1211	Akt Notarialny Rep A nr 7788/2015 z dnia 08.10.2015 umowa zamiany	GL1J/00046343/0
30	6	290/61	1876	dr	1876	Dec Wojewody Katowickiego G.II-5/MK/36/I-58/95 z 18.04.1995 jako dz. 214/61 a następnie nowy pomiar	GL1J/00015221/3
31	1	2227/73	2007	RIIIb, Ba	624, 1383	dec Wójtą z mocy pr. 04.04.2002	GL1J/00027817/5 cały stan
32	1	2069/16	932	dr	932	Dec Wojew Katowickiego G.II-5/MK/36/I-48/95 z dnia 18.04.1995 jako dz. 1414/16	GL1J/00007543/7
33	1	2067/1	6176	dr	6176	dawniej 850/1	GL1J/00007543/7
34	4	591/1	6372	dr	6372	Dec Wojew Katowickiego Nr G.II-5/MK/36/I-45/95 z 18.04.1995r. Jako dz. 392/1	GL1J/00007543/7
35	5	379/63	430	dr	430	Dec Wojew Katowickiego Nr G.II-5/MK/36/I-45/95 z 18.04.1995 jako działka nr 63	GL1J/00007543/7
36	1	1902/73	1447	RIIIb	1447	Dec Wojewody Śląskiego nr IF/VII/7722/5/08 z dnia 21.04.2008r.	GL1J/00007543/7
37	1	1912/114	461	ŁIV	461		GL1J/00007543/7
38	3	3308/208	956	dr	956		GL1J/00015236/1
39	3	3311/208	2082	dr	2082		GL1J/00015236/1
40	3	3312/208	568	dr	568		GL1J/00015236/1
41	3	3303/208	980	dr	980		GL1J/00015236/1
42	3	3332/208	1323	dr	1323		GL1J/00015236/1
43	3	3310/208	1178	dr	1178		GL1J/00015236/1
44	3	3309/208	2298	dr	2298		GL1J/00015236/1
45	3	3302/208	2050	dr	2050		GL1J/00015236/1
46	3	1944/63	132	dr	132		GL1J/00015236/1
47	3	3301/208	1700	dr	1700		GL1J/00015236/1
48	3	3300/208	2728	dr	2728		GL1J/00015236/1
49	3	2599/108	1948	dr	1948	umowa darowizny AN Rep A nr 14692/93 z 27.12.1993r.	GL1J/00014181/3
50	3	2819/108	5523	dr	5523	umowa darowizny AN Rep A nr 14692/93 z 27.12.1993r.	GL1J/00014181/3
51	3	2783/87	385	dr	385		GL1J/00015236/1
52	3	1907/108	600	dr	600		GL1J/00015236/1
53	3	1928/108	1500	dr	1500		GL1J/00015236/1
54	2	962/149	3632	dr	3632		GL1J/00015236/1
55	2	418/149	911	dr	911		GL1J/00015236/1
56	2	430/149	489	dr	489		GL1J/00015236/1
57	2	1345/138	119	PsIV	119	AN 9377/2008 umowa sprzedaży z dnia 15.05.2008r	GL1J/00015236/1
58	2	1606/163	1006	dr	1006	AN 12651/2008 z dnia 27.06.2008	GL1J/00037007/7
59	2	1637/170	6262	dr	6262	KERG 756/16/10 połączenie działek 433/170, 434/170, 436/170, 773/163, 1103/225	GL1J/00015236/1
60	2	1489/145	152	dr	152	dec wójtą nr GPil-V-7430/I/93/03 z dnia 28.11.2003r. Sprawa GPGM.6822.3.2012	GL1J/00015236/1
61	2	4111/145	73	dr	73	dec Wójtą nr GPGM.6831.38/2014 z 18.02.2015r. Sprawa GPGM.6822.5.2015	GL1J/00015236/1
62	1	210/2	421	dr	421		GL1J/00023207/8 cały stan
63	2	1445/98	4	PsIII	4		GL1J/00015236/1
64	2	1443/108	78	PsIII	78		GL1J/00015236/1
65	2	1441/108	9	N	9		GL1J/00015236/1
66	2	1439/116	54	N	54	AN dar. 26.02.98	GL1J/00015236/1
67	1	9	2990	dr	2990		GL1J/00015236/1
68	2	1008/104	13346	dr	13346		GL1J/00015236/1

69	2	1584/72	49	dr	49	dec wójta nr GPGM.7430//37/06 15.09.2006r.	GL1J/00015236/1
70	2	1329/69	43	dr	43		GL1J/00015673/2
71	2	1662/63	31	dr	31	dec Wójta GPGM.6831.19.2011 z 27.12.2011r. Sprawa GPGM.6822.6.2012	GL1J/00015236/1
72	2	649/39	340	dr	340		GL1J/00015236/1
73	1	110/8	624	dr	624		GL1J/00015236/1
74	1	137/34	150	dr	150		GL1J/00015236/1
75	1	142/35	80	dr	80		GL1J/00015236/1
76	2	1653/63	2162	dr	2162	AN umowa darowizny Rep A nr 2053/2011 z dnia 13.02.2011	GL1J/00009481/3
77	2	1640/46	197	dr	197		GL1J/00009481/3
78	2	1347/46	183	PsIII	183		GL1J/00015236/1
79	2	1370/46	171	RIIIb	171		GL1J/00015236/1
80	2	1189/47	174	dr	174	dec. Kom. z dn.19.09.96	GL1J/00015236/1
81	2	626/47	2628	dr	2628		GL1J/00015236/1
82	2	488/46	1534	dr	1534		GL1J/00015236/1
83	2	628/47	1449	dr	1449		GL1J/00015236/1
84	2	1278/46	178	LIII	178		GL1J/00015236/1
85	2	1349/46	33	PsIII, BIIIb	17, 16		GL1J/00014784/0
86	2	1351/46	33	B	33		GL1J/00014784/0
87	2	1353/46	33	B	33		GL1J/00014784/0
88	2	1355/46	58	RIIIb, RIIIb/S, B	25, 14, 19		GL1J/00014784/0
89	2	1357/46	50	RIIIb B	38, 12		GL1J/00014784/0
90	2	1363/46	52	PsIII, B	33, 19		GL1J/00014784/0
91	2	1671/63	340	dr	340	dec Wójta GPGM.7430//10/2011 z dnia 21.05.2012r. sprawa GPGM.6822.16.2012	GL1J/00015236/1
92	2	1359/46	18	dr	18	28.11.2013r. AN Rep A nr 14166/2013 umowa darowizny GPGM.6822.13.2013	GL1J/00014784/0
93	2	1361/46	16	dr	16		GL1J/00014784/0
94	1	46	1840	dr	1840		GL1J/00015236/1
95	1	183/47	1110	dr	1110		GL1J/00015236/1
96	2	102	5410	dr	5410		GL1J/00015236/1
97	2	1507/90	25	dr	25	dec Wójta z mocy pr. 07.11.2005 nr GPil-V-7430//35/05	GL1J/00015236/1
98	2	1508/90	6	dr	6		GL1J/00015236/1
99	2	1520/73	60	dr	60	dec Wójta z mocy pr. 07.11.2005 nr GPil-V-7430//33/05	GL1J/00015236/1
100	2	1530/61	27	dr	27	dec Wójta z mocy pr. 07.11.2005 nr GPil-V-7430//31/05	GL1J/00015236/1
101	2	1534/61	142	dr	142	dec Wójta z mocy pr. 07.11.2005 nr GPil-V-7430//32/05	GL1J/00015236/1
102	2	1528/61	27	dr	27	dec Wójta z mocy pr. 07.11.2005 nr GPil-V-7430//34/05	GL1J/00015236/1
103	2	1505/98	14	dr	14	dec Wójta z mocy pr. 07.11.2005 nr GPil-V-7430//38/05	GL1J/00015236/1
104	2	1526/61	53	dr	53	dec Wójta z mocy pr. 20.12.2005 nr GPil-V-7430//71/05	GL1J/00015236/1
105	2	1558/47	15	dr	15	dec Wójta z mocy pr. 07.11.2005 nr GPil-V-7430//44/05	GL1J/00015236/1
106	2	1532/61	28	dr	28	dec Wójta z mocy pr. 07.11.2005 nr GPil-V-7430//34/05	GL1J/00015236/1
107	2	1538/72	16	dr	16	dec Wójta z mocy pr. 07.11.2005 nr GPil-V-7430//12/05	GL1J/00015236/1
108	2	1522/73	13	dr	13	dec Wójta z mocy pr. 07.11.2005 nr GPil-V-7430//7/05	GL1J/00015236/1
109	2	1536/61	52	dr	52	dec Wójta z mocy pr. 07.11.2005 nr GPil-V-7430//37/05	GL1J/00015236/1
110	2	1503/98	16	dr	16	dec Wójta z mocy pr. 07.11.2005 nr GPil-V-7430//36/05	GL1J/00015236/1
111	2	1569/46	83	dr	83	dec Wójta z mocy pr. 07.11.2005 nr GPil-V-7430//40/05	GL1J/00015236/1
112	2	1556/47	15	dr	15	dec Wójta z mocy pr. 07.11.2005 nr GPil-V-7430//45/05	GL1J/00015236/1
113	2	1560/47	17	dr	17	dec Wójta z mocy pr. 07.11.2005 nr GPil-V-7430//47/05	GL1J/00015236/1
114	2	1554/47	37	dr	37	dec Wójta z mocy pr. 07.11.2005 nr GPil-V-7430//41/05	GL1J/00015236/1
115	2	1567/46	13	dr	13	dec Wójta z mocy pr. 14.12.2005 nr GPil-V-7430//50/05	GL1J/00015236/1
116	2	1565/46	17	dr	17	dec Wójta z mocy pr. 14.12.2005 nr GPil-V-7430//49/05	GL1J/00015236/1
117	2	1542/72	19	dr	19	dec Wójta z mocy pr. 07.11.2005 nr GPil-V-7430//43/05	GL1J/00037007/7
118	2	1603/47	74	dr	74	dec Wójta z mocy pr. 09.02.2007 nr GPGM.7430//59/06	GL1J/00015236/1
119	2	1604/47	226	dr	226		GL1J/00015236/1
120	2	1499/98	13	dr	13	dec Wójta z mocy pr. 07.11.2005 nr GPil-V-7430//29/05	GL1J/00015236/1
121	2	1501/98	4	dr	4		GL1J/00015236/1
122	2	1562/46	55	dr	55	dec wójta z mocy prawa nr GPil-V-7430//46/05 z dnia 07.11.2005	GL1J/00015236/1
123	2	1563/46	20	dr	20		GL1J/00015236/1

124	2	1574/61	364	dr	364	AN 13.06.2006r. Zrzeczenie	GL1J/00031813/8 cały stan
125	1	4007/61	623	dr	6823	poł. Dz. 52, 90/61, 129/60, 150/56, 171/58, 175/56, 227/59, 229/58, 173/59, 177/55, 231/59	GL1J/00015236/1
126	2	1702/50	2676	dr	2676	poł. Dz. 810/27, 867/50, 868/34, 870/26, 903/50, 1478/50, 1481/50, 905/50, 1665/34	
127	2	udział w 1/2 cz. 901/50	41	dr	41	AN 09.04.2009 umowa sprzedaży	GL1J/00040400/6
128	2	1113/56	298	RIIIb	298		GL1J/00014933/0
129	2	921/56	45	dr	45		GL1J/00014933/0
130	2	859/77	164	PsIII, RIIIb, RIVa	12, 37, 115		GL1J/00014933/0
131	2	857/77	60	RIIIb	60		GL1J/00014933/0
132	2	1417/56	796	dr	796		GL1J/00014933/0
133	2	1425/56	6557	N, Ba, dr	2376, 4063, 128		GL1J/00014933/0
134	2	818/76	127	dr	127		GL1J/00014933/0
135	2	816/56	135	RIIIb	135		GL1J/00014933/0
136	2	824/77	108	dr	108		GL1J/00014933/0
137	2	1118/124	605	dr	605		GL1J/00015236/1
138	2	1620/124	12862	dr	12862	połączenie działek _ 12_2007	GL1J/00015236/1
139	2	837/129	89	dr	89	AN um Sprzedaży 16.07.2009	GL1J/00015236/1
140	2	843/127	26	dr	26		GL1J/00015236/1
141	2	1708/56	80	dr	80	dec wójta z mocy prawa nr GPGM.6831.11.2014 z dnia 15.05.2014r. Sprawa GPGM.6822.11.2014	GL1J/00014933/0
142	3	3947/221	85	dr	85	w wyniku podziału dz. 1419/221	GL1J/00015236/1
143	3	3943/98	416	dr	416		GL1J/00015236/1
144	3	3881/98	359	dr	359		GL1J/00015236/1
145	3	3882/98	105	dr	105		GL1J/00015236/1
146	3	3883/98	1109	dr	1109		GL1J/00015236/1
147	3	3945/98	20	dr	20		GL1J/00015236/1
148	3	3944/98	334	dr	334		GL1J/00015236/1
149	3	3946/221	95	dr	95	w wyniku podziału dz. 1419/221	GL1J/00015236/1
150	3	3720/219	28	dr	28	w wyniku podziału dz. 1478/219	GL1J/00015236/1
151	3	3721/219	883	dr	883		GL1J/00015236/1
152	3	3722/219	15	dr	15	w wyniku podziału dz. 1489/219	GL1J/00015236/1
153	3	3723/219	525	dr	525		GL1J/00015236/1
154	3	3523/299	932	dr	932	05.04.2001	GL1J/00025240/5 cały stan
155	3	3724/219	23	dr	23	w wyniku podziału dz. 1517/219	GL1J/00015236/1
156	3	3725/219	375	dr	375		GL1J/00015236/1
157	3	3299/158	4149	dr	4149		GL1J/00015236/1
158	3	4068/158	3506	dr	3506	połączenie działek 2214/158 i 3298/158 GPGM.7430/II/3/04	GL1J/00015236/1
159	3	4243/158	187	dr	187	dec wójta z mocy prawa GPGM.7430/II/39/10 z dnia 05.11.2010r.	GL1J/00015236/1
160	3	3334/138	3930	dr	3930		GL1J/00015236/1
161	3	3333/138	3800	dr	3800		GL1J/00015236/1
162	3	2525/158	541	dr	541		GL1J/00015236/1
163	3	2924/87	1091	dr	1091		GL1J/00015236/1
164	3	4086/87	511	dr	511	podział 2005	GL1/00031125/8
165	2	1002/123	3027	dr	3027		GL1J/00015236/1
166	2	1037/123	30	dr	30		GL1J/00015236/1
167	2	1203/123	3963	dr	3963		GL1J/00015236/1
168	2	427/128	72	dr	72		GL1J/00015236/1
169	2	425/110	674	dr	674		GL1J/00015236/1

170	2	426/114	435	dr	435	decyzja Wojewody	GL1J/00015236/1
171	2	1211/97	561	dr	561		GL1J/00015236/1
172	2	423/79	968	dr	968		GL1J/00015236/1
173	2	422/79	399	dr	399		GL1J/00015236/1
174	2	980/79	372	dr	372		GL1J/00015236/1
175	2	349/79	21	RIIIIa	21		GL1J/00015236/1
176	2	612/91	148	dr	148		GL1J/00015236/1
177	1	184/47	1070	dr	1070		GL1J/00015236/1
178	1	224/44	271	dr	271	umowa darowizny Rep A 15982/2010 z dnia 15.12.2010r.	GL1J/00009481/8
179	1	192/45	26	dr	26		GL1J/00000854/1
180	1	148/44	800	dr	800		GL1J/00015236/1
181	1	1304/17	799	dr	799	zakup 1991r.	GL1J/00009481/8
182	1	189/44	412	dr	412		GL1J/00009481/8
183	1	159/44	1260	dr	1260		GL1J/00015236/1
184	2	19	790	RIIIIa, RIIIb, dr	218,536, 36		GL1J/00015236/1
185	2	1251/72	1945	RIIIb	1945	VI/91	GL1J/00010676/2
186	2	586/25	403	dr	403		GL1J/00015236/1
187	2	623/37	2489	dr	2489		GL1J/00015236/1
188	3	2205/52	5190	dr	5190		GL1J/00015236/1
189	2	1277/46	1325	RIIIb, LIII	825, 501	VI/91	GL1J/00015236/1
190	3	3212/301	105	B	105		GL1J/00015236/1
191	3	2074/251	180	dr	180		GL1J/00015236/1
192	3	2064/256	1060	dr	1060		GL1J/00015236/1
193	3	2061/256	790	dr	790		GL1J/00015236/1
194	3	2044/256	990	dr	990		GL1J/00015236/1
195	3	3210/301	196	PsIII,dr	160,36		GL1J/00015236/1
196	3	3648/301	83	dr	83		GL1J/00015236/1
197	3	4339/301	43	dr	43		
198	3	4340/301	209	RIIIIa	209	w wyniku podziału dz. 3213/301 dec. GPGM.6831.2.2015 z dnia 15.01.2015	GL1J/00046343/0
199	3	4342/301	9391	dr	9391		
200	3	1856/256	119	dr	119		GL1J/00015236/1
201	3	2035/284	960	dr	960		GL1J/00015236/1
202	3	1750/280	4050	dr	4050		GL1J/00015236/1
203	3	1777/257	2220	dr	2220		GL1J/00015236/1
204	3	2085/243	3469	dr	3469		GL1J/00015236/1
205	3	683/355	3212	dr	3212		GL1J/00015236/1
206	3	1847/294	1958	dr	1958		GL1J/00015236/1
207	3	3042/282	1604	dr	1604		GL1J/00015236/1
208	3	3044/282	492	dr	492		GL1J/00015236/1
209	3	3280/209	10400	dr	10400		GL1J/00015236/1
210	3	3281/209	20850	dr	20850		GL1J/00015236/1
211	3	2093/231	6360	dr	6360		GL1J/00015236/1
212	3	2364/345	2348	dr	2348		GL1J/00015236/1
213	3	2130/337	200	dr	200		GL1J/00015236/1
214	3	1695/337	4600	dr	4600		GL1J/00015236/1
215	3	2131/333	380	dr	380		GL1J/00015236/1
216	3	1833/296	4110	dr	4110		GL1J/00015236/1
217	3	2025/244	1160	dr	1160		GL1J/00015236/1
218	3	4307/244	31	dr	31	AN Rep A nr 4651/2014 z 28.05.2014 um. Sprzedaży sprawa GPGM.6823.6.2014	GL1J/00031303/0
219	3	2960/52	2505	dr	2505	AN um. Dar. 19.12.2005r.	GL1J/00031435/4
220	3	4207/44	390	dr	390	AN 3180/2009 umowa darowizny z dnia 20.02.2009r. GPGM.7211/54/2008	GL1J/00031435/4
221	1	3999/30	494	dr	494		GL1J/00015236/1
222	1	3998/30	16	dr	16	podział działki nr 30	GL1J/00015236/1
223	3	3426/60	466	dr	466	AN zrzeczenia 13.07.2006	GL1J/00010796/9

224	3	3596/60	85	Rilla	85	AN 6547/2008 umowa darowizny	GL1J/00010796/9	
225	3	4071/60	194	dr	194	AN 6567/2008 umowa darowizny	GL1J/00010796/9	
226	3	3593/67	1097	dr	1097	AN 6586/2008 umowa darowizny	GL1J/00027538/5	
227	3	4300/87	2794	dr	2794	dec wójta z mocy prawa nr GPGM.6831.9.2013 z dnia 07.05.2013 sprawa GPGM.6822.7.2013	GL1J/00045601/0	
		razem:	338207					

PIELGRZYMOWICE

lp.	mapa	numer działki	pow [m]			data nabycia	KW	
1	5	1269/9	132	dr	132		GL1J/00018035/3	
2	5	1311/63	340	dr	340	25.04.2002	GL1J/00018035/3	
3	5	1250/33	14	dr	14	04.06.97 darowizna	GL1J/00018035/3	
4	5	1251/33	435	dr	435		GL1J/00018035/3	
5	5	1255/38	2	dr	2		GL1J/00018035/3	
6	5	1253/34	149	dr	149		GL1J/00018035/3	
7	5	1247/46	139	dr	139		GL1J/00018035/3	
8	5	1248/46	23	dr	23		GL1J/00018035/3	
9	5	1275/2	363	dr	363		AN 3520/99 umowa darowizny z dnia 18.03.1999r.	GL1J/00018035/3
10	5	1273/4	1305	dr	1305			GL1J/00018035/3
11	5	1261/14	96	dr	96		GL1J/00018035/3	
12	5	1265/14	508	dr	508		GL1J/00018035/3	
13	5	1263/14	928	dr	928	AN 3510/99 umowa darowizny z dnia 18.03.1999r.	GL1J/00018035/3	
14	5	1267/13	436	dr	436		GL1J/00018035/3	
15	5	1271/8	161	dr	161	darowizna AN 4756/2001 z 12.04.2001r. GPil-V-7211/19/01	GL1J/00018035/3	
16	5	1428/14	48	dr	48	decyzja Wójta nr GPGM.7430/I/62/10 z dn. 18.02.2011	GL1J/00018035/3	
17	1	1084/111	177	dr	177		GL1J/00018035/3	
18	1	402/111	1546	dr	1546		GL1J/00015360/9	
19	8	35	4535	dr	4535		GL1J/00015360/9	
20	5	1288/113	1196	dr	1196		GL1J/00018035/3	
21	5	1282/96	423	dr	423		GL1J/00018035/3	
22	5	1284/114	292	dr	292		GL1J/00018035/3	
23	5	1290/112	216	dr	216		GL1J/00018035/3	
24	5	1278/94	194	dr	194		GL1J/00018035/3	
25	5	1286/113	269	dr	269		GL1J/00018035/3	
26	5	1294/114	110				GL1J/00018035/3	
27	5	1292/114	75			28.10.99	GL1J/00018035/3	
28	5	1296/114	96			24.02.2000 Rep A nr 2095/2000 umowa darowizny	GL1J/00018035/3	
29	5	1298/115	445				GL1J/00018035/3	
30	5	1276/80	49			AN 1771/2001 z dnia 05.04.2001 umowa nieodpł przeniesienia	GL1J/00018035/3	
31	5	1280/96	321			AN 1771/2001 z dnia 05.04.2001 umowa nieodpł przeniesienia	GL1J/00018035/3	
32	5	1317/254	32			30.04.2002 dec.Wójta z mocy pr.	GL1J/00018035/3	
33	5	1331/115	205				GL1J/00018035/3	
34	5	1319/252	111				GL1J/00018035/3	
35	5	1328/115	120				GL1J/00018035/3	
36	5	1338/112	98				GL1J/00018035/3	
37	5	1325/125	211				GL1J/00018035/3	
38	5	1340/97	485			28.04.2002	GL1J/00018035/3	
39	5	1334/115	260			24.04.2002	GL1J/00018035/3	
40	5	1342/112	146			25.04.2002	GL1J/00018035/3	
41	5	1315/80	11	dr	11	15.11.2012 AN 1023/2012 umowa nieodpł. przeniesienia wł. nieruchomości GPGM.6822.25.2012	GL1J/00018035/3	
42	5	1403/97	196			18.02.2008 dec.Wójta z mocy prawa GPGM.7430/I/5/08	GL1J/00018035/3	
43	5	1406/94	62			25.06.2008 dec.Wójta z mocy prawa GPGM.7430/I/9/08	GL1J/00018035/3	
44	5	1236/112	60	dr	60	decyzja wojewody NWN/77234/67/2011 z dnia 05.06.2012 sprawa GPGM.6822.14.2012	GL1J/00018035/3	
45	5	1441/96	45	dr	45	decyzja GPGM.6831.45.2014 z 04.02.2015r. Wójta art. 98 ust. 1 sprawa GPGM.6822.15.2014	GL1J/00018035/3	

46	2	1815/184	191	dr	191	05.12.2008 umowa zamiany	GL1J/00015360/9	
47	2	1817/186	274	dr	274		GL1J/00015360/9	
48	2	1692/180	142			AN dar. 19.08.2003	GL1J/00011104/9	
49	2	1690/180	111				GL1J/00011104/9	
50	2	1694/180	1476			V/91	GL1J/00011104/9	
51	2	1687/180	32			AN dar. 08.10.03	GL1J/00011104/9	
52	2	1685/180	291			AN dar. 08.10.03	GL1J/00011104/9	
53	2	1688/180	149			AN dar. 08.10.03	GL1J/00011104/9	
54	2	1635/126	155			23.04.01 dec.Wójta z mocy pr.	GL1J/00025181/3	
55	2	1377/180	4087				GL1J/00000660/4	
56	2	1379/180	174				GL1J/00000660/4	
57	2	1903/779	86	TI	86	podział GPGM.6831.10.2011	GL1J/00025181/3	
58	2	1904/779	117	B	117		GL1J/00025181/3	
59	2	1906/779	1899				GL1J/00025181/3	
60	2	1896/126	54			dec Wójta nr GPGM.7430/I/34/10 z dnia 20.08.2010	GL1J/00025181/3	
61	2	1897/126	20				GL1J/00025181/3	
62	2	1683/180	20			12.08.2002 dec.Wójta z mocy pr.	GL1J/00025181/3	
63	2	1680/134	265				GL1J/00025181/3	
64	2	1665/126	201				GL1J/00025181/3	
65	2	1696/752	74				GL1J/00011104/9	
66	2	1671/126	90				GL1J/00025181/3	
67	2	1673/134	102				16.09.2002 dec.Wójta z mocy pr.	GL1J/00025181/3
68	2	1676/128	266					GL1J/00025181/3
69	2	1678/128	95			GL1J/00025181/3		
70	2	1675/126	327			GL1J/00025181/3		
71	2	1701/126	96			GL1J/00025181/3		
72	2	1640/728	90	dr	90	Umowa darowizny REP A nr 4643/2012 z dnia 09.03.2012r. Sprawa GPGM.6822.8.2012	GL1J/00025181/3	
73	2	1669/126	261	dr	261		GL1J/00025181/3	
74	3	1478/157	10			AN 20.10.04	GL1J/00012410/4	
75	3	1482/157	50			AN	GL1J/00012410/4	
76	3	1387/157	91			AN 20.10.04	GL1J/00012410/4	
77	3	1489/146	26			20.10.2004	GL1J/00012410/4	
78	3	1477/153	92			20.10.2004	GL1J/00012410/4	
79	3	1563/141	30	dr	30	dec wójta z mocy prawa nr GPGM.6831.1.2015 z dnia 13.03.2015r - sprawa GPGM.6822.10.2015	GL1J/00015360/9	
80	3	1006/151	5690				GL1J/00015360/9	
81	3	877/22	2520				GL1J/00015360/9	
82	3	1529/116	684	dr	684	GPGM.7430/I/37/2008 połącznie i podział działek gminnych	GL1J/00000660/4	
83		1530/116	354	dr	354		GL1J/00000660/4	
84	3	1433/21	7360				GL1J/00015360/9	
85	3	1233/46	1449				GL1J/00015360/9	
86	9	215/4	2300				GL1J/00015360/9	
87	2	1356/46	1168				GL1J/00015360/9	
88	2	1384/38	119				GL1J/00015360/9	
89	2	2019/275	158	dr	158	dec wójta z mocy prawa nr GPGM.6831.41.2013 z dnia 15.06.2015r. Sprawa GPGM.6822.12.2015	GL1J/00015360/9	
90	9	215/6	2097			dec Wojewody nr G.II-5/MK/36/I-42/95 z dnia 13.04.1995r. A następnie pomiar działki 215/2	GL1J/00015360/9	
91	6	58	946				GL1J/00015360/9	
92	2	1384/38	119	dr	119	dec Wojew. Nr G.II-5/MK/36/I-97/96 z 19.09.1996	GL1J/00015360/9	
93	2	1755/285	15			dec.Wójta z mocy pr. 05.08.04 GPil-V-7430/I/5/04	GL1J/00038656/8	
94	2	1739/311	302			dec.Wojew.	GL1J/00000660/4	
95	2	1729/277	80			dec.Wójta z mocy pr.	GL1J/00015360/9	
96	2	1737/276	57			AN dar. 23.09.2003	GL1J/00015360/9	
97	2	1735/280	88			AN dar. 24.09.2003	GL1J/00015360/9	
98	2	1733/284	51			AN dar. 23.10.2003	GL1J/00015360/9	
99	2	987/263	1077				GL1J/00015360/9	
100	2	271	11210				GL1J/00015360/9	
101	2	1309/268	20			Decyzja Wojewody Nr G.II-5/MK/36/I-33/95 z 13.04.1995	GL1J/00015360/9	

102	2	1311/252	92			Decyzja Wojewody Nr G.II-5/MK/36/I-33/95 z 13.04.1995	GL1J/00015360/9
103	2	1366/233	82				GL1J/00000660/4
104	2	1368/228	203			Decyzja Wojewody Nr G.II-5/MK/36/I-33/95 z 13.04.1995	GL1J/00015360/9
105	2	1371/223	115				GL1J/00000660/4
106	2	1854/263	65			dec.Wójta z mocy pr. 21.12.2009r GPGM.7430/I/47/09	GL1J/00015360/9
107	2	1901/265	411	dr	411	AN 26.05.2011 umowa sprzedaży	GL1J/00015360/9
108	3	1475/56	384	dr	384	umowa darowizny AN 8354/2004 z 21.05.2004r. GPiI-V-7211/36/04	GL1J/00015360/9
109	6	176/1	330	dr	330		GL1J/00015360/9
110	6	177/1	33	dr	33		GL1J/00015360/9
111	6	174/1	499			AN dar. 28.08.2003	GL1J/00015360/9
112	6	172/2	283			AN dar. 23.09.2003	GL1J/00015360/9
113	3	1464/12	241			AN dar. 11.09.2003	GL1J/00015360/9
114	3	1473/11	181			AN dar. 11.09.2003	GL1J/00015360/9
115	3	1461/47	869				GL1J/00015360/9
116	3	1462/12	212			AN dar. 11.09.2003	GL1J/00015360/9
117	3	1466/15	462			AN dar. 28.08.2003	GL1J/00015360/9
118	3	1469/52	90			AN dar. 25.11.2003	GL1J/00015360/9
119	3	1460/47	206				GL1J/00015360/9
120	2	1717/273	69			30.11.2002 decyzja Wójta nr GPiI-V-7430/I/92/02 z dnia 29.11.2002r z mocy prawa art. 98	GL1J/00015360/9
121	2	1722/273	427				GL1J/00015360/9
122	2	133	5490				GL1J/00015360/9
123	3	1510/6	220			dec wójta	GL1J/00015360/9
124	2	272	5280				GL1J/00015360/9
125	2	1824/186	72			AN 22095/2008 umowa zamiany 05.12.2008	GL1J/00015360/9
126	6	236/22	50			dec.Wójta z mocy pr. 08.07.2010 GPGM.7430/I/24/09	GL1J/00015360/9
127	6	237/22	75				GL1J/00015360/9
128	2	1820/186	226			AN 22095/2008 umowa zamiany 05.12.2008	GL1J/00015360/9
129	2	1818/186	179				GL1J/00015360/9
130	2	1822/186	242				GL1J/00015360/9
131	2	1131/186	5718				GL1J/00015360/9
132	2	1845/186	30				dec Wójta GPGM.7430/I/85/2008 z dnia 25.06.2009r.
133	2	1998/183	67	dr	67	dec. wójta z mocy prawa nr GPGM.6831.16.2014 z dnia 20.08.2014r. Sprawa GPGM.6822.18.2014	nieujawniona
134	2	1814/184	631			umowa zamiany 05.12.2008	GL1J/00015360/9
135	2	1502/780	209			Decyzja Urzędu Wojewódzkiego Nr G.II-5/MK/36/I-41/95 z dnia 13.04.1995 jako dz. 1106/78 a następnie podział	GL1J/00015360/9
136	2	1488/775	49				GL1J/00015360/9
137	2	783	490				GL1J/00015360/9
138	2	1642/781	576				GL1J/00015360/9
139	2	1188/138	290				GL1J/00015360/9
140	2	1930/775	3527	ŁIV, dr, W	445, 4641, 241	podział działki 1846/775 GPGM.6831.47.2011 dn. 06.07.2012	GL1J/00015360/9
141	2	1994/704	220	dr	220	28.11.2013r. AN Rep A nr 14183/2013 umowa sprzedaży GPGM.6823.13.2012	GL1J/00015360/9
142	2	1995/34	12	dr	12		GL1J/00015360/9
143	2	1723/195	3165	dr	3165	połączenie w 2003r. działek: 774, 1387/198, 1390/194, 1569/252, 1572/247, 1575/244, 1578/236, 1580/236, 1582/231, 1584/216, 1587/205, 1588/205, 1592/196, 1594/195, 1596/189, 1597/195, 1598/195, 1604/183	GL1J/00015360/9
144	2	1974/784	19	dr	19	podział działek 784 i 1561/25 GPGM.6831.47.2011 dn. 06.07.2012	GL1J/00015360/9
145	2	1975/784	467	PsIV, dr	99, 368		GL1J/00015360/9
146	2	1971/25	2045	dr	2045	podział działki 1562/25 GPGM.6831.47.2011 dn. 06.07.2012	GL1J/00015360/9
147	2	1568/25	947			AN 13520/96 umowa darowizny z dnia 25.10.1996r.	GL1J/00015360/9
148	2	1555/3	288			AN 13543/96 umowa darowizny z dnia 25.10.1996r.	GL1J/00015360/9
149	2	1558/3	636			AN 13548/96 umowa darowizny z dnia 25.10.1996r.	GL1J/00015360/9
150	2	1566/689	43			AN 13553/96 umowa darowizny z dnia 25.10.1996r.	GL1J/00015360/9
151	2	1564/697	22			AN 13558/96 umowa darowizny z dnia 25.10.1996r.	GL1J/00015360/9
152	2	1550/3	821			AN 19265/97 umowa darowizny z 03.20.1997	GL1J/00015360/9
153	2	1547/3	1493			um darowizny Rep A nr 9730/2000 z dn. 28.07.2000	GL1J/00015360/9
154	2	1457/22	98				GL1J/00012410/4

155	2	1461/22	47				GL1J/00012410/4
156	2	1449/25	905			AN umowa darowizny nr 20771/97 z 23.12.1997r.	GL1J/00012410/4
157	2	1463/22	132				GL1J/00012410/4
158	2	1467/99	84				GL1J/00012410/4
159	2	1465/99	39				GL1J/00012410/4
160	2	1453/79	87				GL1J/00012410/4
161	2	1452/77	163				GL1J/00012410/4
162	2	1451/77	84				GL1J/00012410/4
163	2	1446/72	416				GL1J/00012410/4
164	2	1444/64	249				GL1J/00012410/4
165	2	1442/68	85				GL1J/00012410/4
166	2	1439/60	652				GL1J/00012410/4
167	2	1436/54	329				GL1J/00012410/4
168	2	1433/53	494				GL1J/00012410/4
169	2	1431/44	6				GL1J/00012410/4
170	2	1428/47	130				GL1J/00012410/4
171	2	1425/49	105				GL1J/00012410/4
172	2	1424/49	63				GL1J/00012410/4
173	2	1422/103	479				GL1J/00012410/4
174	2	1420/714	16				GL1J/00012410/4
175	2	1418/781	3			dec Wojew nr G.II-5/MK/36/I-41/95 z 13.04.1995r. Jako działka 781	GL1J/00012410/4
176	2	1415/782	387			dec Wojew nr G.II-5/MK/36/I-41/95 z 13.04.1995r. Jako działka 782	GL1J/00012410/4
177	2	1416/733	30	dr	30		GL1J/00012410/4
178	2	1792/99	145	RIVa	145	dec Wójta z mocy pr. GPGM.7430/I/16/07 z dnia 02.07.2007r.	GL1J/00012410/4
179	2	1797/99	85	RIVa	85	dec Wójta z mocy pr. GPGM.7430/I/39/07 z dnia 25.09.2007r.	GL1J/00012410/4
180	2	1800/22	105	RIVa, PsIII	46,59	dec Wójta z mocy pr. GPGM.7430/I/38/07 z dnia 17.09.2007r.	GL1J/00015360/9
181	2	1455/22	782	dr	782	AN umowa darowizny i sprzedaży Rep A nr 4814/2011 z dnia 15.04.2011	GL1J/00012410/4
182	2	1898/22	239	dr	239		GL1J/00012410/4
183	2	1886/104	8	dr	8	AN 15332/2010, 01.12.2010	GL1J/00012410/4
184	2	1887/104	228	dr	228		GL1J/00012410/4
185	2	1882/104	412	dr	412		GL1J/00012410/4
186	2	1883/104	222	dr	222		GL1J/00012410/4
187	2	1874/103	432	dr	432	AN 15309/2010, 01.12.2010	GL1J/00012410/4
188	2	1875/103	331	ŁIV	331		GL1J/00012410/4
189	2	1889/100	130	dr	130	AN 15303/2010, 01.12.2010 darowizna	GL1J/00012410/4
190	2	1867/103	248	dr	248		GL1J/00012410/4
191	2	1868/103	522	dr	522		GL1J/00012410/4
192	2	1872/103	461	dr	461	AN 15321/2010, 01.12.2010 darowizna	GL1J/00012410/4
193	2	1879/106	395	dr	395	AN 23217/2011 z dnia 15.12.2011 um darowizny sprawa GPGM.6822.10.2011	GL1J/00012410/4
194	2	2003/53	25	dr	25	dec. wójta z mocy prawa nr GPGM.6831.15.2014 z dnia 02.10.2014r. Sprawa GPGM.6822.22.2014	GL1J/00012410/4
195	1	1215/22	86	dr	86	AN 13206/2010 18.10.2010 umowa sprzedaży 1032 zł.	GL1J/00015360/9
196	1	1129/55	2100	dr	2100	Dec Wojewody Nr G.II-5/MK/36/I-42/95 z dnia 13.04.1995 jako dz. 471/55 na następnie podział	GL1J/00015360/9
197	1	1131/55	1012	dr	1012		GL1J/00015360/9
198	1	1132/20	1581	dr	1581	10.10.01 dec.Wójta z mocy pr.	GL1J/00015360/9
199	8	101/6	7	dr	7	umowa darowizny AN Repa A nr 5533/04 z 07.04.2004r. GPiI-V-7211/16/04	GL1J/00015360/9
200	8	85/4	430	dr	430	umowa darowizny AN 5551/2004 z 07.04.2004r. GPiI-V-7211/17/04	GL1J/00015360/9
201	8	105/6	391	dr	391	AN dar. 07.04.04	GL1J/00015360/9
202	8	87/6	96	dr	96	umowa darowizny AN 5545/2004 z 07.04.2004r. GPiI-V-7211/18/04	GL1J/00015360/9
203	8	103/6	333	dr	333	umowa darowizny AN 5527/2004 z 07.04.2004r. GPiI-V-7211/19/04	GL1J/00015360/9
204	8	119/33	326	dr	326	umowa darowizny AN 5539/2004 z 07.04.2004r. GPiI-V-7211/20/04	GL1J/00015360/9
205	8	91/7	172	dr	172	umowa darowizny AN 6259/2004 z 20.04.2004r. GPiI-V-7211/26/04	GL1J/00015360/9

206	8	93/7	234	dr	234	umowa darowizny AN 6233/2004 z 20.04.2004r. GPil-V-7211/25/04	GL1J/00015360/9
207	1	1244/106	160	dr	160	umowa darowizny AN 6253/2004 z 20.04.2004r. GPil-V-7211/23/04	GL1J/00015360/9
208	1	1245/106	53	dr	53		GL1J/00015360/9
209	1	1251/111	429	dr	429		GL1J/00015360/9
210	1	1255/111	107	dr	107		GL1J/00015360/9
211	1	1249/111	123	dr	123	umowa darowizny AN 8967/2004 z dnia 01.06.2004r. GPil-V-7211/38/04	GL1J/00015360/9
212	1	1247/111	254	dr	254	umowa darowizny AN 8961/2004 z dnia 01.06.2004r. GPil-V-7211/37/04	GL1J/00015360/9
213	10	23/3	192	dr	192	umowa darowizny AN 6227/2004 z 20.04.2004r. GPil-V-7211/24/04	GL1J/00015360/9
214	10	21/3	5	dr	5	protokół 06.05.20004	GL1J/00015360/9
215	8	89/6	166	dr	166	AN 10.11.2005	GL1J/00015360/9
216	9	219/16	1450	dr	1450	dec Wojewody 25.04.06	GL1J/00015360/9
217	10	10/3	600	dr	600	AN 489/2015 z 21.01.2015r. nieodpłatne przeniesienia własności sprawa GPGM.6822.11.2013	GL1J/00015360/9
218	8	115/25	242	dr	242	AN dar. 08.06.04	GL1J/00015360/9
219	8	34	3588	dr	3588		GL1J/00015360/9
220	8	79/29	297	dr	297	V/1/92	GL1J/00000660/4
221	8	113/25	980	dr	980	umowa darowizny AN 5527/2004 z 07.04.2004r. GPil-V-7211/19/04	GL1J/00015360/9
222	8	95/33	589	dr	589	umowa darowizny AN 5539/2004 z 07.04.2004r. GPil-V-7211/20/04	GL1J/00015360/9
223	8	99/6	459	dr	459		GL1J/00015360/9
224	1	683/118	2681	dr	2681		GL1J/00015360/9
225	1	991/112	2574	dr	2574		GL1J/00015360/9
226	1	1259/118	131	dr	131	AN dar. 08.06.04	GL1J/00015360/9
227	5	1355/25	32	dr	32	AN 18617/04	GL1J/00015360/9
228	5	1357/25	112	dr	112	AN umowa darowizny Rep A nr 4480/2004 z dnia 23.03.2004r. GPil-V-7211/14/04	GL1J/00015360/9
229	5	1358/25	112	dr	112		GL1J/00015360/9
230	1	1261/117	56	dr	56		GL1J/00015360/9
231	1	1262/117	138	dr	138		GL1J/00015360/9
232	1	1264/118	4	dr	4		GL1J/00015360/9
233	5	1360/23	314	dr	314		AN 20.10.04
234	5	1353/14	131	dr	131	AN 20.10.04	GL1J/00015360/9
235	1	1146/117	104	dr	104	22.10.02 AN dar	GL1J/00015360/9
236	1	1275/117	571	dr	571	AN darowizna Rep A nr 4474/2004 z 23.03.2004r. GPil-V-7211/15/04	GL1J/00015360/9
237	1	1281/117	88	dr	88	umowa darowizny AN 6247/2004 z 20.04.2004r. GPil-V-7211/28/04	GL1J/00015360/9
238	1	1283/117	137	dr	137	umowa darowizny AN 6239/2004 z 20.04.2004r. GPil-V-7211/27/04	GL1J/00015360/9
239	1	1279/117	98	dr	98	umowa darowizny AN 8346/2004 z 21.05.2004r. GPil-V-7211/32/04	GL1J/00015360/9
240	1	1285/117	137	dr	137	umowa darowizny AN 8360/2004 z 21.05.2004r. GPil-V-7211/33/04	GL1J/00015360/9
241	1	1277/117	201	dr	201	AN 20.10.04	GL1J/00015360/9
242	1	442/117	5246	dr	2546		GL1J/00015360/9
243	1	919/112	6073	dr	6073		GL1J/00015360/9
244	1	1266/117	20	dr	20	AN dar. 13.07.05	GL1J/00015360/9
245	1	1267/117	280	dr	280	AN dar. 13.07.05	GL1J/00015360/9
246	1	1273/117	76	dr	76	AN dar. 13.07.05	GL1J/00015360/9
247	1	1269/117	68	dr	68	AN dar. 13.07.05	GL1J/00015360/9
248	1	1127/117	260	dr	260	dec Wojewody nr G.II-5/MK/36/I-91/96 z dnia 17.10.1998r. A następnie podział dz. 813/117	GL1J/00015360/9
249	1	1287/117	341	dr	341	AN dar. 25.10.2006	GL1J/00015360/9
250	1	927/20	3480	dr	3480		GL1J/00015360/9
251	10	27/2	1056	wsr	1056		GL1J/00015360/9
252	10	28/2	1048	dr	1048		GL1J/00015360/9
253	10	29/2	2133	dr	2133	AN Rep A nr 3434/2013 sprawa GPGM.6822.15.2012	GL1J/00015360/9
254	1	1471/74	58	dr	58	dec wójta z mocy prawa GPGM.7430/I/31/09 z dnia 06.10.2009r.	GL1J/00015360/9

255	1	1548/75	551	dr	551	z mocy prawa - decyzja nr NWW.7533.736.2012 Wojewody Śląskiego w trybie art. 73 sprawa GPGM.6822.24.2012	GL1J/00015360/9
256	1	341/64	9782	dr	9782		GL1J/00015360/9
257	1	1054/44	681	dr	681	AN 5863/2010 z dn. 06.05.2010 um. Sprzedaży	GL1J/00015360/9
258	1	1209/54	39	dr	39	dec wójta z mocy prawa GPil-V-7430//118/02 z dnia 08.04.2003r.	GL1J/00015360/9
259	1	1570/46	79	dr	79	dec Wójta nr GPGM.6831.15.2013 z dnia 27.09.2013r.	GL1J/00015360/9
260	1	1166/50	1730	dr	1730	Akt zrzeczenia się z dn. 16.06.2005r.	GL1J/00029268/5
261	1	1122/51	570	dr	570	AN dar Rep A21336/2007 18.12.2007	GL1J/00029268/5
262	1	1408/51	1883	RIIIb, RIVa, PsIII	644,974, 265	AN dar Rep A21330/2007 18.12.2007	GL1J/00029268/5
263	1	725/50	1200	dr	1200		GL1J/00015360/9
264	1	901/51	113	dr	113	AN darowizna Rep A 8392/2013 GPGM.6822.9.2013	GL1J/00029268/5
265	1	1204/9	26	dr	26	AN umowa darowizny	GL1J/00015360/9
266	1	1205/9	688	dr	688		GL1J/00015360/9
267	10	16/3	124	dr	124	AN um.dar. 19.08.2003	GL1J/00015360/9
268	10	18/3	100	dr	100	AN 10152/2003 19.08.2003 dar.	GL1J/00015360/9
269	1	1461/94	5794	dr	5794	połączenie 2009	GL1J/00015360/9
270	1	1460/82	2735	dr	2735	połączenie 2009	GL1J/00015360/9
271	1	1389/72	10	dr	10	dec Wójta 04.01.2006	GL1J/00015360/9
272	9	219/14	1303	dr	1303	dec Wojewody 25.04.06	GL1J/00015360/9
273	9	219/11	855	dr	855	dec Wojewody 25.04.06	GL1J/00015360/9
274	10	20/3	126	dr	126	AN 489/2015 z 21.01.2015r. nieodpłatne przeniesienia własności sprawa GPGM.6822.11.2013	GL1J/00015360/9
275	1	1332/151	217	wp	217	dec. I-107 16.06.97 podział działki nr 151 pod Pielgrzymówką 2006r.	GL1J/00015360/9
276	1	1333/151	1498	wp	1498		GL1J/00015360/9
277	4	792/193	4362	dr	4362	Decyzja Wojewody nr G.II-5/MK/36/I-41/95 z dnia 13.04.1995r. A następnie podział działki nr 193	GL1J/00015360/9
278	4	791/193	28	dr	28		GL1J/00015360/9
279	4	983/196	73	dr	73	art. 98 dec Wójta nr GPil-V-7430//6/06 z dnia 22.05.2006r. - GPGM.6822.16.2013	GL1J/00015360/9
280	1	1399/157	240	dr	240		GL1J/00015360/9
281	4	987/156	125	dr	125	dec Wojewody z 25.04.2008 spr. GPGM.7211/40/08	GL1J/00037168/3
282	4	984/154	372	dr	372	dec Wojewody z 21.04.2008 spr. GPGM.7211/40/08	GL1J/00037168/3
283	4	1008/160	454	dr	454	dec Wojewody z 28.01.2010 spr. GPGM.7211/40/08	GL1J/00037168/3
284	4	1010/148	833	dr	833	dec Wojewody z 28.01.2010 spr. GPGM.7211/40/08	GL1J/00037168/3
285	4	1005/159	602	dr	602	dec Wojewody z 28.01.2010 spr. GPGM.7211/40/08	GL1J/00037168/3
286	4	1013/131	19	dr	19	dec Wojewody z 28.01.2010 spr. GPGM.7211/40/08	GL1J/00037168/3
287	4	1003/160	190	dr	190	dec Wojewody z 28.01.2010 spr. GPGM.7211/40/08	GL1J/00037168/3
288	4	732/172	810	dr	810		GL1J/00015360/9
289	4	963/172	49			dec wojewody nr G.II-5/MK/I-41/95 z dnia 13.04.1995r a następnie podział 2006r. Pod Pielgrzymówką	GL1J/00015360/9
290	4	964/172	104				GL1J/00015360/9
291	4	965/172	795				GL1J/00015360/9
292	4	966/172	1597				GL1J/00015360/9
293	4	1015/143	108	dr	108	AN darowizna Rep A 3302/2014 z 09.04.2014 GPGM.6822.3.2014	GL1J/00039762/1 cały stan
294	4	1037/159	154	dr	154	dec wójta z mocy prawa nr GPGM.6831.43.2013 z dnia 22.01.2014r. Sprawa GPGM.6822.2.2014	GL1J/00037168/3
295	4	994/55	155	dr	155	dec Wójta z mocy prawa GPGM.7430//9-2/07 z dnia 05.07.2007r.	GL1J/00015360/9
296	4	996/55	57	dr	57		GL1J/00015360/9
297	4	992/56	56	dr	56	dec Wójta z mocy prawa GPGM.7430//9-1/07 z dnia 26.06.2007r.	GL1J/00015360/9
298	4	972/53	4363	dawniej działka 211/53		podział 2006 pod Pielgrzymówką	GL1J/00015360/9
299	4	970/53	1141	dawniej działka 210/53			GL1J/00015360/9
300	4	904/78	76	PsIV	76	AN 2837/2008 z dnia 14.02.2008 umowa sprzedaży od Danuta i Czesław Herman	GL1J/00015360/9
301	4	990/78	184	dr	184		GL1J/00015360/9
302	4	991/78	388	RIIIb	388		GL1J/00015360/9
303	4	1025/52	50	dr	50		dec Wójta z mocy prawa GPGM.7430//18/08 z dnia 04.03.2009r.
304	3	1253/219	49	dr	49	VI/93	GL1J/00012410/4

305	3	1273/218	464	dr	464	VII/93	GL1J/00012410/4
306	3	1276/238	420	dr	420	VII/93	GL1J/00012410/4
307	3	1279/245	15	dr	15	VII/93	GL1J/00012410/4
308	3	1281/245	27	dr	27	VII/93	GL1J/00012410/4
309	3	1283/245	32	dr	32	VII/93	GL1J/00012410/4
310	3	1344/180	9	dr	9	VII/93	GL1J/00012410/4
311	3	1345/180	2903	dr	2903	VII/93	GL1J/00012410/4
312	3	1287/243	21	dr	21	VII/93	GL1J/00012410/4
313	3	1292/267	23	dr	23	VII/93	GL1J/00012410/4
314	3	1294/267	55	dr	55	VII/93	GL1J/00012410/4
315	3	1295/267	43	dr	43	VII/93	GL1J/00012410/4
316	3	1256/186	292	dr	292	AN Rep A nr 3291/2000 z dnia 14.03.2001r. umowy darowizny GPII-V-7211/10/2001	GL1J/00012410/4
317	3	1267/176	169	dr	169	AN Rep A nr 3286/2000 z dnia 14.03.2001r. umowy darowizny GPII-V-7211/11/2001	GL1J/00012410/4
318	3	1254/180	302	dr	302		GL1J/00012410/4
319	3	1269/193	12	dr	12	30.04.96	GL1J/00012410/4
320	3	1270/193	481	dr	481	30.04.96	GL1J/00012410/4
321		1348/184		dr			GL1J/00012410/4
322	3	1346/184		dr		30.04.96	GL1J/00012410/4
323	3	1260/191	762	dr	762	30.04.96	GL1J/00012410/4
324	3	1263/191	92	dr	92	30.04.96	GL1J/00012410/4
325	3	1265/176	234	dr	234		GL1J/00012410/4
326	1	1301/129	1026	dr	1026	Akt Not. 16358/04 - Akt zrzeczenia z 02.11.2004r.	GL1J/00015360/9
327	1	1316/29	3717	dr	3717	AN zrzecz 17.01.2006	GL1J/00015360/9
328	1	1156/24	347	dr	347	21.11.02 dec. Wójta z mocy pr.	GL1J/00015360/9
329	1	992/52	535	dr	535	Decyzja Urzędu Wojewódzkiego w Katowicach Nr G.II-5/MK/36/I-119/99 z 16.01.1998	GL1J/00015360/9
330	1	1155/24	922	dr	922	Akt Notarialny umowa darowizny Rep A nr 18440/2007 z dnia 07.11.2007r. GPGM.7211/40/06	GL1J/00028051/4 cały stan
331	1	850/22	703	dr	703		GL1J/00015360/9
332	1	741/10	496	dr	496		GL1J/00000660/4
333	1	1527/10	278	dr	278	po podziale działki 742/10 sprawa GPGM.6831.47.2012, 06.07.2012	GL1J/00000660/4
334	1	1544/127	271	dr	271	po podziale z urzędu działki 843/127 sprawa GPGM.6831.35.2012	GL1J/00015360/9
335	1	499/127	784	dr	784		GL1J/00015360/9
336	1	1540/135	262	ł.III	262	AN 17891/2012 umowa zamiany 18.10.2012	GL1J/00015360/9
337	1	1538/149	173	PsIV	173	AN 17917/2012 umowa sprzedaży 18.10.2012	GL1J/00015360/9
338	1	517/53	6260	dr	6260		GL1J/00000660/4
339	1	768/44	3085	dr	3085		GL1J/00015360/9
340	1	774/19	74	PsIV	74	dec. nr G.II-5/MK/36/I-30/95 Wojewody Katowickiego z dnia 13.04.1995r	GL1J/00015360/9
341	1	759/43	434	dr	434	Dec Wojew nr G.II-5/MK/36/I-36/95 z 13.04.1995r.	GL1J/00015360/9
342	1	772/19	1103	dr	1103	decyzja nr G.II-5/MK/36/I-30/95 Wojewody Katowickiego z dnia 13.04.1995r	GL1J/00015360/9
343	1	1140/44	77	dr	77		GL1J/00015360/9
344	1	912/72	844	dr	844	dec. nr G.II-5/MK/36/I-30/95 Wojewody Katowickiego z dnia 13.04.1995r	GL1J/00015360/9
345	1	1142/44	224	dr	224		GL1J/00015360/9
346	1	1141/44	279	dr	279		GL1J/00015360/9
347	1	1139/44	368	dr	368		GL1J/00015360/9
348	1	1143/44	221	dr	221		GL1J/00015360/9
349	1	449/30	270	dr	270		GL1J/00015360/9
350	1	225	42	dr	42		GL1J/00015360/9
351	1	424/230	270	PsIV	270		GL1J/00015360/9
352	1	931/12	3289	dr	3289		GL1J/00015360/9
353	1	929/12	1144	dr	1144		GL1J/00015360/9
354	1	619/17	384	dr	384		GL1J/00015360/9
355	1	670/9	900	dr	900		GL1J/00015360/9
356	1	1319/67	110	dr	110		GL1J/00015360/9
357	1	1320/67	121	dr	121	AN 12312/209 um sprzedaży AN 16.07.2009	GL1J/0001530/9
358	7	38	2049	dr	2049		GL1J/00015360/9
359	7	39	4040	dr	440		GL1J/00015360/9
360	7	37	498	dr	498		GL1J/00015360/9
361	6	127/50	867	dr	867	Dec Wojew nr G.II-5/MK/36/I-36/95 z 13.04.1995r.	GL1J/00015360/9

362	6	52	1884	dr	1884		GL1J/00015360/9	
363	6	111/51	483	dr	483	Dec Wojew nr G.II-5/MK/36/I-36/95 z 13.04.1995r.	GL1J/00015360/9	
364	6	125/50	1724	dr	1724	Dec Wojew nr G.II-5/MK/36/I-36/95 z 13.04.1995r.	GL1J/00015360/9	
365	6	68/48	1252	dr	1252		GL1J/00015360/9	
366	6	197/39	573	dr	573	AN dar. 24.09.03	GL1J/00015360/9	
367	6	195/41	311	dr	311	AN dar. 16.10.03	GL1J/00015360/9	
368	6	191/48	169	dr	169	AN dar. 16.10.03	GL1J/00015360/9	
369	6	193/47	272	dr	272	AN dar. 16.10.03	GL1J/00015360/9	
370	6	187/42	71	dr	71	AN dar. 25.11.2003	GL1J/00015360/9	
371	6	185/42	391	dr	391	AN dar. 28.11.2003	GL1J/00015360/9	
372	6	70/54	860	dr	860		GL1J/00015360/9	
373	6	53	847	dr	847	Dec Wojew nr G.II-5/MK/36/I-36/95 z 13.04.1995r.	GL1J/00015360/9	
374	6	181/37	469	dr	469	AN dar. 23.09.2003	GL1J/00015360/9	
375	6	113/51	1286	dr	1286	Dec Wojew nr G.II-5/MK/36/I-36/95 z 13.04.1995r.	GL1J/00015360/9	
376	6	183/38	417	dr	417		GL1J/00015360/9	
377	6	211/16	348	dr	348	dec wójta 25.11.2004r.	GL1J/00015360/9	
378	6	49	1897	dr	1897	Dec Wojew nr G.II-5/MK/36/I-36/95 z 13.04.1995r.	GL1J/00015360/9	
379	6	251/20	192	dr	192	dec Wójta GPGM.7430//5/11 z dnia 21.07.2011r. Sprawa GPGM.6822.8.2011	GL1J/00015360/9	
380	6	270/19	449	Bi, dr, N	00,386,2	GPGM.6823.1.2013 AN 8386/2013 z 27.06.2013	GL1J/00015360/9	
381	6	57	3033	dr	3033	Dec Wojew nr G.II-5/MK/36/I-36/95 z 13.04.1995r.	GL1J/00015360/9	
382	2	1719/273	464	RIVa	464	AN 6561/2008 umowa darowizny	GL1J/00015360/9	
383	2	1721/273	308	RIVa	308			
384	2	1621/274	932	dr	932	AN 4658/2014 umowa darowizny 28.05.2014 GPGM.7211/31/10	GL1J/00021386/2	
385	6	274/6	79	B	79	dec wójta z mocy prawa nr GPGM.6831.2.2014 z dnia 04.04.2014r. sprawa GPGM.6822.7.2014	nieujawiona	
386	6	278/6	72	RIVa	72		GL1J/00015360/9	
387	6	238/56	1940	dr	1940	połączenie działek 2009r.	GL1J/00015360/9	
388	6	225/7	267	dr	267	dec Wójta GPGM.7430//42/2007 z dnia 14.01.2008r.	GL1J/00015360/9	
389	6	239/7	231	dr	231	AN 13179/2010 um darowizny 18.10.2010	GL1J/00015360/9	
390	4	99	690	dr	690		GL1J/00015360/9	
391	4	846/122	643	dr	643	nowy pomiar	GL1J/00015360/9	
392	5	770/135	1242	dr	1242		GL1J/00000660/4	
393	2	1497/792	5	dr	5		GL1J/000015360/9	
394	2	1501/780	21	dr	5	Decyzja Urzędu Wojewódzkiego Nr G.II-5/MK/36/I-41/95 z dnia 13.04.1995 jako dz. 1106/78 a następnie podział	GL1J/000015360/9	
395	2	1490/772	95	dr	95		GL1J/00000660/4	
396	2	1493/160	246	dr	246		GL1J/00000660/4	
397	2	1492/160	144	dr	144		GL1J/00000660/4	
398	5	1372/96	289	dr	289	akt zrzeczenia z dnia 13.03.2006r.	GL1J/00031614/3	
399	5	1367/113	335	dr	335		GL1J/00031614/3	
400	1	1381/48	841	RIIIb	841	AN 16540/2010 umowa sprzedaży i przekazania nieruchomości	GL1J/00043618/8	
401	1	1380/48	287	RIIIb, RIVa, dr	70, 197, 20		GL1J/00043618/8	
402	1	1385/48	37	RIVa	37		GL1J/00043618/8	
403	1	1100/29	1316	dr	1316	AN 14653/2013 umowa darowizny z dnia 12.12.2013r. Sprawa GPGM.6822.28.2012	GL1J/00023727/9	
		razem:	277074					
		suma:	1538306					

INSPEKTOR

28

INSPEKTOR

Referent

Wojewódzkiej